PHILIPS'
RECORD ATLAS

00038398

PHILIPS'

RECORD ATLAS

VICTORY EDITION

38398

A SERIES OF 128 PAGES OF
COLOURED POLITICAL MAPS
— OF THE WORLD —
— WITH COMPLETE INDEX —

EDITED BY
GEORGE PHILIP, F.R.G.S.

GEORGE PHILIP & SON, LTD.
London: The London Geographical Institute, 32 Fleet Street.
Liverpool: PHILIP, SON & NEPHEW, LTD., 20 Church Street.
1920

912
38398

00038398

CONTENTS.

GENERAL.

THE WORLD IN HEMISPHERES 2 3
THE WORLD ACCORDING TO PTOLEMY: 150 A.D. 2
THE WORLD ACCORDING TO EDRISI: 1154 2
THE WORLD ACCORDING TO FRA MAURO: 1459 2-3
THE WORLD ACCORDING TO BEHAIM: 1492 3
THE WORLD: COLONIAL POWERS AND COMMERCIAL HIGHWAYS 4-5
THE ATLANTIC OCEAN: COMMUNICATIONS 6-7

EUROPE.

EUROPE 8-9
THE BASIN OF THE MEDITERRANEAN: COMMUNICATIONS 10-11
THE BRITISH ISLES IN RELATION TO THE CONTINENT:
SHOWING TIME DISTANCE ZONES FROM LONDON 12-13
ENGLAND AND WALES: GENERAL MAP 14-15
ENGLAND AND WALES: SOUTH EASTERN SECTION 16-17
ENGLAND AND WALES: SOUTH WESTERN SECTION 18-19
ENGLAND AND WALES: NORTHERN SECTION 20-21
SCOTLAND: GENERAL MAP 22-23
SCOTLAND: NORTHERN SECTION 24-25
SCOTLAND: SOUTHERN SECTION 26-27
IRELAND: GENERAL MAP 28-29
IRELAND: NORTHERN SECTION 30-31
IRELAND: SOUTHERN SECTION 32-33
FRANCE 34-35
NORTH AND CENTRAL FRANCE 36-37
NETHERLANDS AND BELGIUM, WITH LUXEMBURG 38
DENMARK, WITH SCHLESWIG-HOLSTEIN 39
GERMANY 40-41
POLAND, AND THE EASTERN BALTIC STATES 42-43
THE ALPS 44
SWITZERLAND 45
AUSTRIA, HUNGARY, CZECHO-SLOVAKIA AND JUGO-SLAVIA 46-47
SPAIN AND PORTUGAL 48-49
ITALY 50-51
THE BALKAN STATES AND RUMANIA 52-53
BALTIC LANDS 54-55
RUSSIA 56-57

ASIA.

ASIA 58-59
SOUTH WESTERN ASIA, WITH THE VALLEY OF THE NILE 60-61
ASIA MINOR, AND THE EUPHRATES VALLEY 62
PERSIA 63
INDIAN EMPIRE: GENERAL MAP 64-65
INDIAN EMPIRE: NORTHERN SECTION 66-67
INDIAN EMPIRE: SOUTHERN SECTION 68
INDIAN EMPIRE: EASTERN SECTION 69
EAST INDIES AND FURTHER INDIA 70-71
CHINA AND JAPAN, WITH COREA 72-73
JAPANESE EMPIRE, WITH EASTERN CHINA 74-75

CONTENTS.

AFRICA.

AFRICA 76-77
EGYPT 78-79
CENTRAL AFRICA 80-81
SOUTH AFRICA 82-83
UNION OF SOUTH AFRICA: WESTERN SECTION 84-85
UNION OF SOUTH AFRICA: EASTERN SECTION 86 87
GUINEA 88
RHODESIA 88-89

AMERICA.

NORTH AMERICA 90-91
DOMINION OF CANADA, WITH NEWFOUNDLAND 92-93
THE MARITIME PROVINCES 94-95
ONTARIO AND WESTERN QUEBEC 96-97
CENTRAL AND WESTERN CANADA 98-99
UNITED STATES: GENERAL MAP 100-101
UNITED STATES: EASTERN SECTION 102-103
UNITED STATES: NORTH EASTERN SECTION 104-105
UNITED STATES: WESTERN SECTION 106-107
MEXICO 108-109
WEST INDIES AND CENTRAL AMERICA 110-111
SOUTH AMERICA 112-113
CENTRAL SOUTH AMERICA 114-115

AUSTRALASIA.

PACIFIC OCEAN: COMMUNICATIONS 116-117
COMMONWEALTH OF AUSTRALIA 118-119
SOUTH-EAST AUSTRALIA, INCLUDING NEW SOUTH WALES, VICTORIA, SOUTH AUSTRALIA AND TASMANIA 120-121
QUEENSLAND 122-123
WESTERN AUSTRALIA 124-125
DOMINION OF NEW ZEALAND, WITH INSET MAPS OF THE ISLAND DEPENDENCIES OF NEW ZEALAND, FIJI, TONGA AND SAMOA ISLANDS 126-127
POLAR REGIONS 128

INDEX.

PHILIPS' RECORD ATLAS

GP&S

THE

IN HE

WORLD

SPHERES

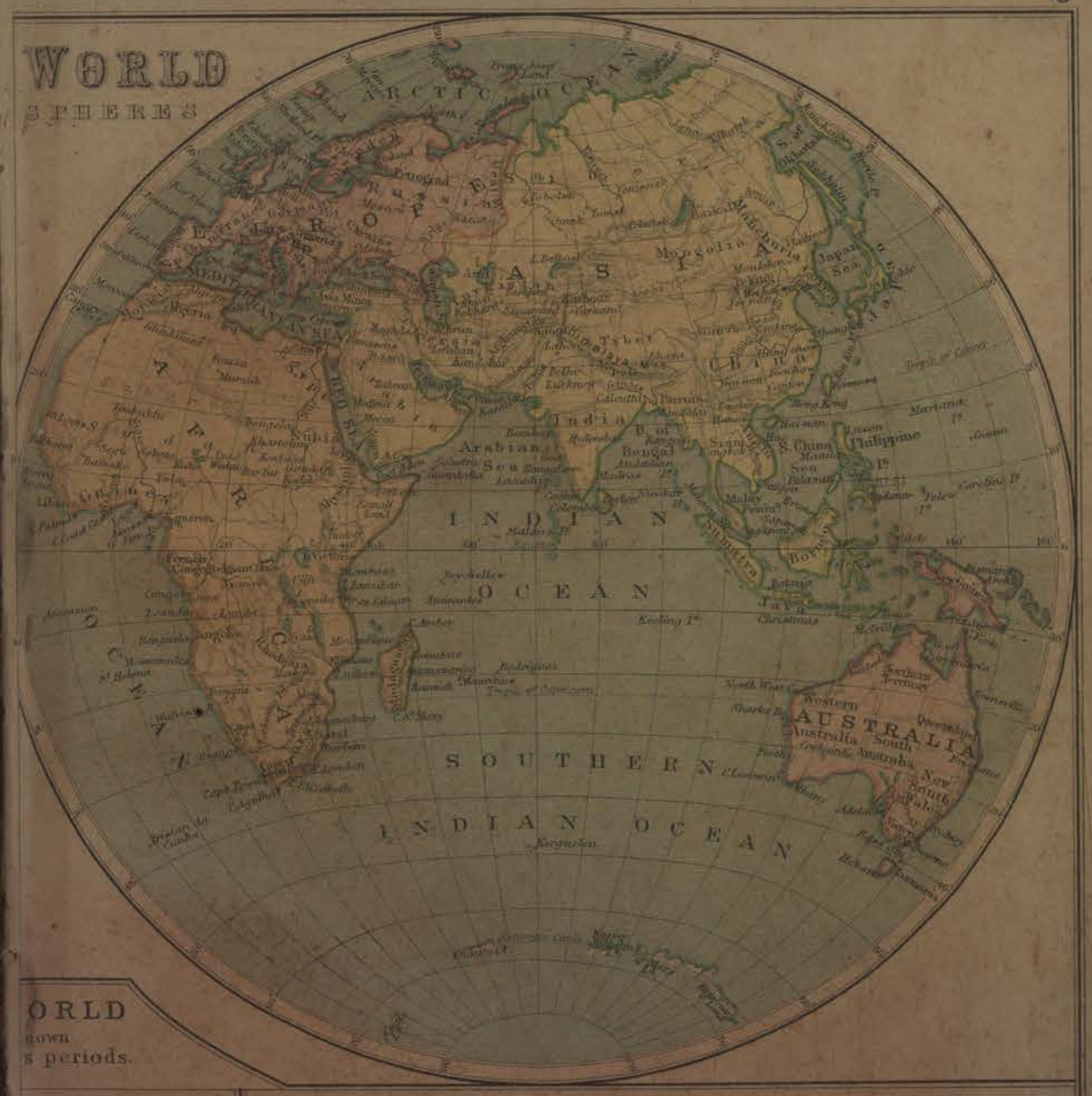

THE W ORLD

at va s periods.

THE WORLD according to PTOLEMY 150

THE WORLD according to EDRISI 1154

THE WORLD

ding to FRA MAURO 1459

THE WORLD according to BEHAIM 1492

George Philip & Son Ltd

The London Geographical Institute

George Philip & Son Ltd.

The London Geographical Institute.

THE ATLANTIC OCEAN

Principal Railways

Principal Steamer Routes (Distances in Nautical Miles)

George Philip & Son Ltd

The London Geographical Institute

EUROPE

Statute Miles
0 100 200 500

Principal Railways
Principal Steamer Routes
Territory Administered by League of Nations
Plebiscite areas left white

ATLANTIC OCEAN
BRITISH ISLES
NORTH SEA
BALTIC SEA
FRANCE
SPAIN
PORTUGAL
GERMANY
POLAND
CZECHO-SLOVAKIA
HUNGARY
SWITZERLAND
ITALY
Sardinia
Corsica
Balearic Islands
MOROCCO
ALGERIA
TUNISIA
Mediterranean Sea
Ionian Sea
Tyrrhenian Sea
Gulf of Sidra
Malta
Sicily
Lipari Is.
Strait of Gibraltar
Bay of Biscay
English Channel
Shetland Is.
Faroe Is.
Iceland
Hebrides
Orkney Is.
Lofoten Is.
Vigten I.
Jan Mayen I.
Arctic Circle
Gulf of Bothnia
Gulf of Finland
Gulf of Riga
Gulf of Archangel
White Sea
Kola Peninsula
Murmansk
Kandalaksha
Mezen
Archangel
Onega
Onega R.
Dvina
Petrograd
Moscow
Volga
Volga Heights
Ural Mts.
Caspian Depression
Aral Sea
Ust Yurt
Mugodjar Hills
Caucasus Mts.
Elbrus
Kazan
Samara
Saratov
Astrakhan
Tsaritsyn
Kuban
Sea of Azov
Black Sea
Crimea
Sevastopol
Odessa
Kherson
Dnieper R.
Dniester R.
Pripet
Pripet Marshes
Minsk
Kiev
Kharkov
Rostov
Don R.
Don Basin
Donetz
Ekaterinoslav
Taganrog
Caspian Sea
Baku
Georgia
Armenia
Persia
Mesopotamia
Euphrates R.
Tigris R.
Syrian Desert
Arabian Sea
Persian Gulf
Cyprus
Beirut
Damascus
Jerusalem
Haifa
Alexandria
Port Said
Suez
Egypt
Libya
Finland
Estonia
Latvia
Lithuania
White Russia
Ukraine
Rumania
Bulgaria
Turkey
Asia Minor
Ural Mts.
Tartar Republic
Bashkir Republic
Obuchen Soviet Republic
Kola Peninsula
Lapland
Timan Range
Pechora R.
Kama R.
Vyatka R.
Perm
Yekaterinburg
Tobolsk
Irtish R.
Ob R.
Yalutorovsk
Petropavlovsk
Omsk
Barnaul
Semipalatinsk
Turkestan
Tashkent
Samarkand
Bokhara
Khiva
Merv
Kushka
Afghanistan
Kabul
Herat
Kandahar
Quetta
Baluchistan
Persian Gulf
Kuwait
Basra
Mosul
Baghdad
Kirkuk
Mecca
Medina
Jidda
Aden
Red Sea
Sudan
Khartoum
Nile R.
Nile Delta
Port Said
Suez
Cairo
Alexandria
Libyan Desert
Sahara
Tripoli
Benghazi
Gulf of Sidra
Gulf of Gabes
Gulf of Sirte
Algiers
Oran
Tunis
Bizerta
Sfax
Gafsa
Ghadames
Ghat
Ghadamis
Wargla
Igli
W. Draa
Mt. Atlas
Fez
Rabat
Casablanca
Tangier
Gibraltar
Ceuta
Melilla
Tetuan
Algeciras
Cadiz
Seville
Huelva
Portimao
Lisbon
Oporto
Coimbra
Vigo
Corunna
Santander
Bilbao
San Sebastian
Irun
Madrid
Toledo
Ciudad Real
Cordoba
Granada
Malaga
Almeria
Cartagena
Alicante
Valencia
Barcelona
Tarragona
Saragossa
Huesca
Pamplona
Logrono
Burgos
Valladolid
Salamanca
Zamora
Ciudad Rodrigo
Badajoz
Merida
Caceres
Evora
Beja
Faro
Sagres
Sierra Morena
Sierra Nevada
Balearic Islands
Majorca
Minorca
Ibiza
Sardinia
Corsica
Bastia
Ajaccio
Bonifacio
Strait of Bonifacio
Gulf of Lion
Gulf of Genoa
Gulf of Spezia
Leghorn
Pisa
Florence
Rome
Naples
Gaeta
Capua
Foggia
Bari
Brindisi
Taranto
Otranto
Strait of Otranto
Adriatic Sea
Gulf of Venice
Trieste
Fiume
Pola
Zara
Spalato
Ragusa
Cattaro
Durazzo
Valona
Corfu
Ionian Islands
Cephalonia
Zante
Patras
Gulf of Corinth
Athens
Piraeus
Salonika
Gulf of Salonika
Gulf of Volo
Gulf of Patras
Gulf of Arta
Strait of Messina
Messina
Catania
Palermo
Trapani
Marsala
Mt. Etna
Stromboli
Lipari Is.
Aegean Sea
Crete
Canea
Candia
Rhodes
Smyrna
Gulf of Smyrna
Gallipoli
Dardanelles
Sea of Marmora
Constantinople
Bosporus
Black Sea
Varna
Burgas
Rustchuk
Silistria
Danube R.
Galatz
Braila
Bucharest
Ploesti
Constanza
Sulina
Sulina Mouth
Kilia Mouth
Danube Delta
Dniester Liman
Dniester R.
Akkerman
Bessarabia
Moldavia
Wallachia
Transylvania
Hungary
Budapest
Debreczin
Szegedin
Arad
Temesvar
Orsova
Belgrade
Nish
Sofia
Philippopolis
Adrianople
Salonika
Monastir
Uskub
Durazzo
Scutari
Cattaro
Ragusa
Spalato
Zara
Fiume
Trieste
Pola
Gorizia
Udine
Venice
Milan
Turin
Genoa
Nice
Marseilles
Toulon
Cannes
Monaco
Avignon
Lyons
Grenoble
Chambery
Geneva
Lausanne
Berne
Zurich
Basle
Strasbourg
Metz
Nancy
Verdun
Rheims
Paris
Versailles
Fontainebleau
Orleans
Tours
Poitiers
Limoges
Clermont-Ferrand
Bordeaux
Arcachon
Biarritz
Bayonne
Pau
Toulouse
Carcassonne
Montpellier
Nimes
Arles
Aix
Calais
Boulogne
Dunkirk
Lille
Roubaix
Amiens
Abbeville
Dieppe
Le Havre
Rouen
Caen
Cherbourg
St. Malo
Brest
Quimper
Lorient
Nantes
La Rochelle
Rochefort
Angouleme
Perigueux
Brive
Cahors
Agen
Montauban
Auch
Tarbes
Lourdes
Foix
Perpignan
Narbonne
Beziers
Sete
Aigues-Mortes
Marseilles
Toulon
Hyeres
Cannes
Nice
Monaco
Menton
Ventimiglia
Genoa

George Philip & Son Ltd.

The London Geographical Institute

NOTE.—The Colour Zones show the shortest time in which any given point may be reached from London, by using the quickest normal railway and steamer connexions. The colouring denotes the net time occupied, the difference in Continental times having been allowed for.
Less than one hour from London.
1—2 hours from London.
2—4 " " "
4—6 " " "
6—8 " " "
8—12 " " "
12—18 " " "
18—24 " " "
More than 24 hours from London.
STEAMSHIP SERVICES.†
Four Services Daily each way.
Three " " " "
Two " " " "
One Service " " "
Four Services Weekly each way.
Three " " " "
Two " " " "
One Service " " "
† Pre-war Services, and exclusive of Sundays in some instances
THE BRITISH ISLES
in relation to the Continent
Statute Miles
Kilometres
Railways
ATLANTIC OCEAN
IRISH SEA
English Channel
Aberdeen
Edinburgh
Glasgow
Belfast
Dublin
Liverpool
Manchester
Birmingham
Cardiff
Bristol
Southampton
Cherbourg
Dieppe
Rouen
PARIS
Longitude West 4 from Greenwich

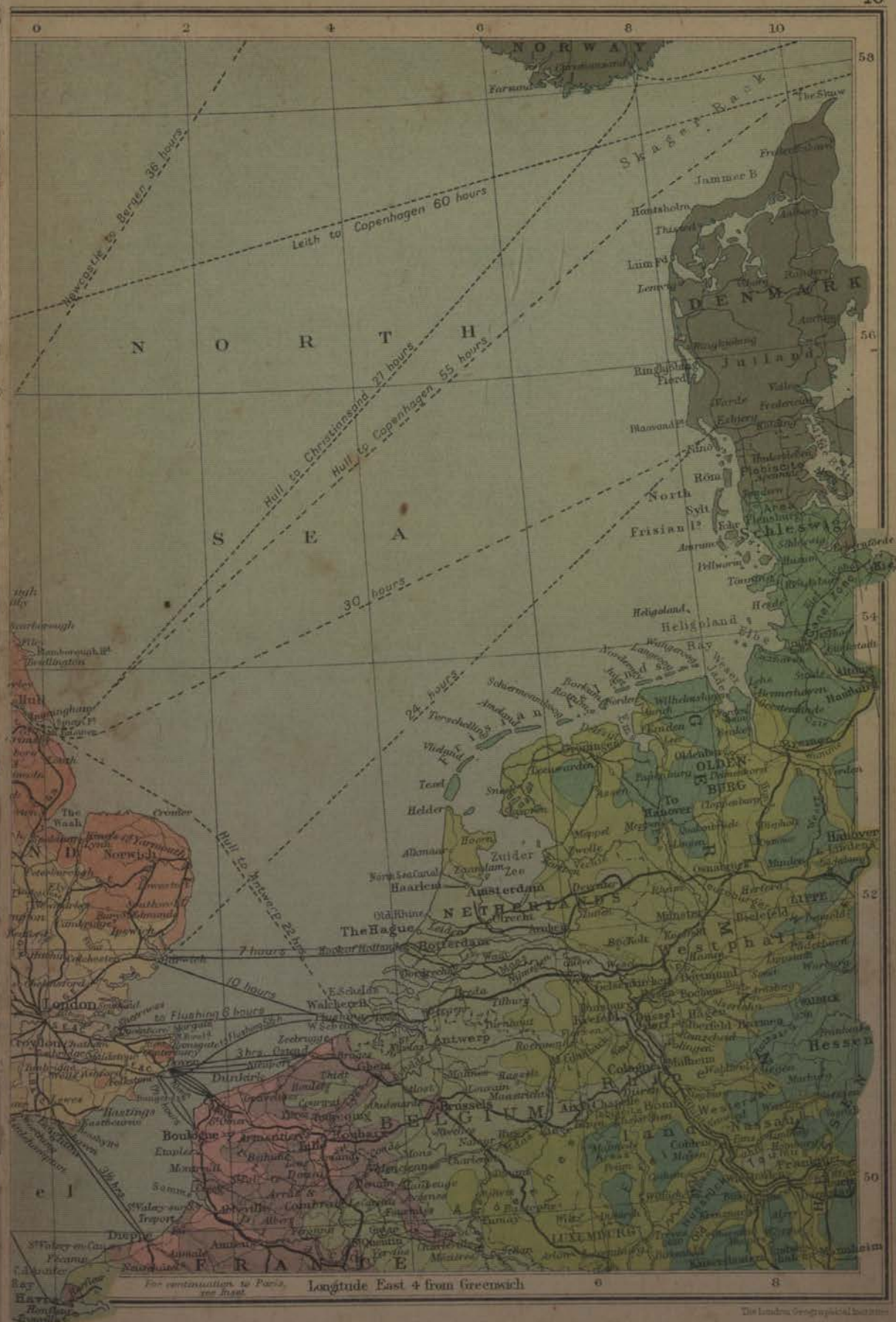
NORWAY
Skager Rack
Jammer B
Hontsholm
DENMARK
Jutland
Ringkjöbing Fjord
Hull to Christiansand 27 hours
Hull to Copenhagen 55 hours
Newcastle to Bergen 36 hours
Leith to Copenhagen 60 hours
NORTH SEA
30 hours
24 hours
Hull to Antwerp 22 hours
10 hours
7 hours
Helgoland
Helgoland Bay
North Frisian Is
Schleswig
Kiel
Hamburg
Bremen
Hanover
Amsterdam
The Hague
Rotterdam
NETHERLANDS
Westphalia
London
Antwerp
Brussels
BELGIUM
Boulogne
Dunkirk
Dieppe
FRANCE
Hessen
Nassau
Cologne
Longitude East 4 from Greenwich

ENGLAND & WALES
Scale 1:2,500,000 (40 miles = 1 inch)
Statute Miles
Kilometres
Railways
Canals
Steamer Routes
(Distances in Nautical Miles)
Heights in Feet.
SCOTLAND
NORTH SEA
IRISH SEA
ENGLISH CHANNEL
FRANCE
IRELAND
Firth of Forth
EDINBURGH
GLASGOW
Northumberland
Cumberland
Durham
Yorkshire
Westmorland
Lancashire
Cheshire
Derbyshire
Notts
Lincolnshire
Norfolk
Suffolk
Cambridgeshire
Isle of Ely
Huntingdon
Northamptonshire
Leicestershire
Rutland
Warwickshire
Shropshire
Montgomeryshire
Cardiganshire
Radnorshire
Herefordshire
Worcestershire
Staffordshire
Pembrokeshire
Carmarthenshire
Brecknockshire
Glamorganshire
Monmouthshire
Gloucestershire
Oxfordshire
Buckinghamshire
Bedfordshire
Hertfordshire
Essex
Middlesex
Berkshire
Wiltshire
Somersetshire
Devonshire
Dorsetshire
Hampshire
Surrey
Kent
Sussex
Isle of Man
Anglesey
Lyme Bay
Bristol Channel
Cardigan Bay
Liverpool Bay
Solway Firth
Firth of Clyde
Sound of Jura
North Channel
BELFAST
Edinburgh
Glasgow
Carlisle
Newcastle
Sunderland
Hull
York
Leeds
Bradford
Sheffield
Manchester
Liverpool
Birmingham
Bristol
Plymouth
Portsmouth
Southampton
Brighton
Dover
Calais
Boulogne
Dieppe
Le Havre
Cherbourg
Norwich
Yarmouth
Lowestoft
Ipswich
Cambridge
Oxford
Northampton
Leicester
Derby
Nottingham
Lincoln
Gainsborough
Scarborough
Whitby
Middlesbrough
Darlington
Durham
Berwick
Dumfries
Carlisle
Penzance
Falmouth
Truro
Exeter
Torquay
Weymouth
Portland Bill
Lyme Bay
Start Pt.
Land's End
Lizard Pt.
Scilly Isles
Isle of Wight
Newport
Cardiff
Swansea
Milford Haven
Aberystwith
Holyhead
Caernarvon
Bangor
Chester
Shrewsbury
Worcester
Hereford
Gloucester
Bristol
Oxford
Reading
Windsor
Guildford
Canterbury
Ramsgate
Margate
Deal
Folkestone
Hastings
Brighton
Portsmouth
Southampton
Salisbury
Winchester
Basingstoke
Aldershot
Maidstone
Chatham
Rochester
Gravesend
Tilbury
Harwich
Colchester
Ipswich
Yarmouth
Lowestoft
Cromer
Wells
Lynn
Peterborough
Ely
Huntingdon
Cambridge
Bedford
Hertford
Luton
Aylesbury
Banbury
Coventry
Warwick
Leamington
Rugby
Northampton
Kettering
Stamford
Grantham
Boston
Lincoln
Gainsborough
Doncaster
Sheffield
Barnsley
Wakefield
Leeds
Bradford
Halifax
Huddersfield
Harrogate
Ripon
Richmond
Darlington
Durham
Newcastle
Sunderland
Berwick
Alnwick
Morpeth
Hexham
Carlisle
Penrith
Kendal
Lancaster
Preston
Blackpool
Wigan
Bolton
Manchester
Salford
Oldham
Rochdale
Stockport
Warrington
Liverpool
Birkenhead
Chester
Wrexham
Flint
Rhyl
Bangor
Caernarvon
Holyhead
Anglesey
Aberystwith
Cardigan
Tenby
Pembroke
Haverfordwest
Milford Haven
Carmarthen
Llanelly
Swansea
Neath
Port Talbot
Bridgend
Cardiff
Newport
Monmouth
Chepstow
Hereford
Worcester
Kidderminster
Dudley
Wolverhampton
Stafford
Lichfield
Tamworth
Nuneaton
Rugby
Warwick
Leamington
Coventry
Banbury
Oxford
Abingdon
Wallingford
Reading
Windsor
Slough
Uxbridge
Watford
St. Albans
Hertford
Ware
Bishop's Stortford
Saffron Walden
Newmarket
Bury St. Edmunds
Thetford
Swaffham
Lynn
Wisbech
March
Peterborough
Stamford
Grantham
Newark
Retford
Gainsborough
Scunthorpe
Grimsby
Louth
Skegness
Boston
Spalding
Holbeach
Wisbech
Ely
Huntingdon
Cambridge
Bedford
Luton
Aylesbury
Amersham
Beaconsfield
Windsor
Staines
Egham
Guildford
Dorking
Reigate
Croydon
Kingston
Richmond
Brentford
Hounslow
Chertsey
Weybridge
Woking
Farnham
Alton
Winchester
Andover
Basingstoke
Newbury
Hungerford
Marlborough
Swindon
Cirencester
Tetbury
Gloucester
Tewkesbury
Evesham
Pershore
Droitwich
Bromsgrove
Redditch
Birmingham
Sutton Coldfield
Lichfield
Burton
Derby
Ashbourne
Matlock
Chesterfield
Mansfield
Worksop
Retford
Doncaster
Pontefract
Castleford
Wakefield
Dewsbury
Huddersfield
Halifax
Bradford
Keighley
Skipton
Settle
Clitheroe
Blackburn
Accrington
Burnley
Rochdale
Bury
Bolton
Wigan
Leigh
Warrington
Runcorn
Widnes
St. Helens
Southport
Ormskirk
Preston
Lancaster
Kendal
Penrith
Carlisle
Brampton
Haltwhistle
Hexham
Corbridge
Morpeth
Alnwick
Berwick
Belford
Wooler
Coldstream
Kelso
Jedburgh
Hawick
Selkirk
Galashiels
Peebles
Biggar
Lanark
Hamilton
Motherwell
Coatbridge
Airdrie
Kilsyth
Cumbernauld
Falkirk
Stirling
Alloa
Dunfermline
Kirkcaldy
Leven
Cupar
St. Andrews
Arbroath
Montrose
Forfar
Brechin
Stonehaven
Aberdeen
Peterhead
Fraserburgh
Banff
Elgin
Forres
Nairn
Inverness
Dingwall
Tain
Wick
Thurso
Kirkwall
Stromness
Lerwick
Fort William
Oban
Campbeltown
Ayr
Kilmarnock
Paisley
Greenock
Dumbarton
Helensburgh
Rothesay
Inveraray
Dunoon
Arrochar
Tarbert
Lochgilphead
Mull
Skye
Lewis
Harris
Uist
Barra
Isle of Man
Douglas
Peel
Ramsey
Castletown
Port Erin
Port St. Mary
Douglas
Belfast
Larne
Donaghadee
Portaferry
Strangford Lough
Carlingford Lough
Newry
Dundalk
Drogheda
Dublin
Howth
Kingstown
Wicklow
Arklow
Wexford
Rosslare
Waterford
Dungarvan
Youghal
Cork
Kinsale
Queenstown
Bantry
Skibbereen
Baltimore
Dingle
Tralee
Killarney
Limerick
Ennis
Galway
Clifden
Westport
Ballina
Sligo
Donegal
Ballyshannon
Londonderry
Coleraine
Ballycastle
Portrush
Giant's Causeway
Lough Foyle
Lough Swilly
Lough Neagh
Lough Erne
Enniskillen
Omagh
Strabane
Derry
Monaghan
Cavan
Longford
Athlone
Roscommon
Castlebar
Mayo
Tuam
Ballinasloe
Portumna
Nenagh
Roscrea
Thurles
Cashel
Clonmel
Carrick-on-Suir
New Ross
Enniscorthy
Gorey
Arklow
Wicklow
Bray
Kingstown
Howth
Dublin
Drogheda
Dundalk
Newry
Carlingford
Lough Neagh
Lough Erne
Lough Foyle
Lough Swilly
Giant's Causeway
Portrush
Coleraine
Ballycastle
Londonderry
Derry
Strabane
Omagh
Enniskillen

ENGLAND & WALES

SOUTH EASTERN SECTION

Scale 1:1,500,000 (24 Miles-1 Inch)

Statute Miles 0 5 0 10 20 30 40

Kilometres 0 5 10 20 30 40 50 60 70

Railways ——— Canals

Steamship Routes (Distances in Nautical Miles)

2678 Heights in feet

2 YORKSHIRE 0 1 2

LANCASHIRE

WILTSHIRE

53 52 51 50

2 1 West of Greenwich 0 East of Greenwich 1 2

George Philip & Son Ltd

The London Geographical Institute

ENGLAND & WALES

SOUTH WESTERN SECTION

Scale 1:1,500,000 (24 Miles=1 Inch)

Statute Miles 0 5 10 20 30 40

Kilometres 0 5 10 20 30 40 50 60 70

Railways — Canals

Steamship Routes (Distances in Nautical Miles)

Heights in Feet

6° 5° 4° 3° 2°

LANCASHIRE YORKSHIRE

IRISH SEA

Liverpool Bay

Bristol Channel

ATLANTIC OCEAN

Cardigan Bay

Carnarvon Bay

Lyme Bay

ENGLISH CHANNEL

Fleetwood Blackpool St Annes Southport Preston Burnley Accrington Blackburn Bolton Bury Rochdale Huddersfield Halifax Bradford West Riding Leeds Barnsley Sheffield Oldham Ashton Stockport Wigan Salford MANCHESTER LIVERPOOL Birkenhead Wallasey Warrington Widnes Runcorn Chester Cheshire Crewe Derby Stoke on Trent Stafford Wolverhampton Walsall Wednesbury West Bromwich Dudley Smethwick BIRMINGHAM Warwick Coventry Shrewsbury Shropshire Wellington Newport Oswestry Welshpool Montgomery Llandrindod Wells Radnor Cardigan Aberystwith Aberdovey Barmouth Dolgelley Merioneth Portmadoc Pwllheli Criccieth Carnarvon Denbigh Denbigh Flint Mold Ruthin Wrexham Llangollen Bala Corwen Llanberis Bangor Holyhead Anglesey Amlwch Beaumaris Rhyl Prestatyn Llandudno Conway Colwyn Bay Abergele Llanrwst Betws y Coed Penmaenmawr Llanfairfechan Menai Strait Skerries Carmel Hd Liverpool to Dublin 172 Liverpool to Belfast 276 Liverpool to New York 3048 Queenstown 241 Cardiff to Bilbao 439 Glasgow 321 Liverpool to Dublin 172 Bristol to Cork 226 Plymouth to Cork 224 Plymouth to Gibraltar 1219 Plymouth to Southampton 129 Southampton to New York 3091 Southampton to Cherbourg 83 Southampton to Le Havre 85 Southampton to Le Havre 85 Southampton to Le Town 4047 Rio de Janeiro 5064 To Rosslare 55 To Cork 140 To Milford Haven 55 To Fishguard 55 To Swansea 55 To Barry 55 To Cardiff 55 To Newport 55 To Avonmouth 55 To Bristol 55 To Gloucester 55 To Oxford 55 To Reading 55 To London 55 To Portsmouth 55 To Southampton 55 To Poole 55 To Weymouth 55 To Portland 55 To Exeter 55 To Torquay 55 To Dartmouth 55 To Plymouth 55 To Falmouth 55 To Penzance 55 To Land's End 55 To Scilly 55 To Channel Islands 55 To Ireland 55 To France 55 To Spain 55 To Portugal 55 To Gibraltar 55 To Mediterranean 55 To Africa 55 To India 55 To Australia 55 To New Zealand 55 To America 55 To Canada 55 To United States 55 To Mexico 55 To South America 55 To Brazil 55 To Argentina 55 To Chile 55 To Peru 55 To Ecuador 55 To Colombia 55 To Venezuela 55 To Panama 55 To Costa Rica 55 To Nicaragua 55 To Honduras 55 To Guatemala 55 To Mexico 55 To United States 55 To Canada 55 To America 55 To New Zealand 55 To Australia 55 To India 55 To Africa 55 To Mediterranean 55 To Gibraltar 55 To Portugal 55 To Spain 55 To France 55 To Ireland 55 To Channel Islands 55 To Scilly 55 To Australia 55 To New Zealand 55 To America 55 To Canada 55 To United States 55 To Mexico 55 To South America 55 To Brazil 55 To Argentina 55 To Chile 55 To Peru 55 To Ecuador 55 To Colombia 55 To Venezuela 55 To Panama 55 To Costa Rica 55 To Nicaragua 55 To Honduras 55 To Guatemala 55

Pembroke Carmarthen Llandilo Brecknock Beacon Monmouth Gloucester Cheltenham Swansea Glamorgan Gower Newport Cardiff Bristol Avonmouth Chepstow Swindon Berks Wiltshire Devizes Trowbridge Salisbury Plain Warminster Andover Somerset Exmoor Barnstaple Bideford Taunton Wellington Wiveliscombe Dulverton Devon Exeter Tiverton Crediton Okehampton Launceston Tavistock Dartmoor Newton Abbot Torquay Teignmouth Dawlish Exmouth Sidmouth Honiton Dorset Dorchester Weymouth Poole Bournemouth Christchurch Isle of Wight Cornwall Bodmin Liskeard Saltash Devonport PLYMOUTH Truro Redruth Penzance St Ives Falmouth Helston Camborne St Austell Newquay Padstow Wadebridge Launceston Callington Looe Fowey Tregony Mevagissey Dodman Pt Eddystone Start B Prawle Pt Bolt Hd Dartmouth Kingsbridge Salcombe Plymouth Sound Whitesand B Rame Hd Lizard Pt Land's End Longships Lt Hs Runnelstone Wolf Rock Scilly Is Hayle Marazion Penzance Mousehole Porthcurno Logan Rock Pendeen Pt St Agnes Hd Trevose Hd Pentire Pt Port Isaac B Tintagel Hd Boscastle Hartland Pt Clovelly Hartland Westward Ho Appledore Morte Pt Morte Bay Baggy Pt Ilfracombe Lundy I Combe Martin Lynton Porlock Minehead Watchet Blue Anchor B Dunkery Beacon Exmoor Brendon Hs Quantock Hills Bridgwater B Burnham Steep Holm Weston super Mare Clevedon Portishead Avonmouth Severn Beach Aust Chepstow Tintern Abbey Monmouth Forest of Dean Newnham Coleford Lydney Berkeley Thornbury Wickwar Malmesbury Wootton Bassett Cricklade Lechlade Fairford Cirencester Stroud Gloucester Tewkesbury Upton on Severn Malvern Hills Malvern Worcester Evesham Pershore Droitwich Bromsgrove Redditch Alcester Stratford on Avon Shipston on Stour Banbury Oxford Abingdon Wantage Faringdon Swindon Marlborough Downs Marlborough Savernake Forest Hungerford Newbury Reading Basingstoke Andover Romsey Southampton Eastleigh Fareham Portsmouth Gosport Isle of Wight Ryde Cowes Newport Sandown Shanklin Ventnor Freshwater The Needles Hurst Castle Lymington New Forest Ringwood Fordingbridge Blandford Forum Wimborne Minster Cerne Abbas Dorset Heights Blackdown Abbotsbury Portland Bill Portland I Lyme Regis Bridport Axminster Chard Ilminster Taunton Vale Wellington Hs Tiverton Crediton Okehampton Launceston Tavistock Dartmoor Newton Abbot Torquay Teignmouth Dawlish Exmouth Sidmouth Honiton Dorset Dorchester Weymouth Poole Bournemouth Christchurch Isle of Wight Cornwall Bodmin Liskeard Saltash Devonport PLYMOUTH Truro Redruth Penzance St Ives Falmouth Helston Camborne St Austell Newquay Padstow Wadebridge Launceston Callington Looe Fowey Tregony Mevagissey Dodman Pt Eddystone Start B Prawle Pt Bolt Hd Dartmouth Kingsbridge Salcombe Plymouth Sound Whitesand B Rame Hd Lizard Pt Land's End Longships Lt Hs Runnelstone Wolf Rock Scilly Is Hayle Marazion Penzance Mousehole Porthcurno Logan Rock Pendeen Pt St Agnes Hd Trevose Hd Pentire Pt Port Isaac B Tintagel Hd Boscastle Hartland Pt Clovelly Hartland Westward Ho Appledore Morte Pt Morte Bay Baggy Pt Ilfracombe Lundy I Combe Martin Lynton Porlock Minehead Watchet Blue Anchor B Dunkery Beacon Exmoor Brendon Hs Quantock Hills Bridgwater B Burnham Steep Holm Weston super Mare Clevedon Portishead Avonmouth Severn Beach Aust Chepstow Tintern Abbey Monmouth Forest of Dean Newnham Coleford Lydney Berkeley Thornbury Wickwar Malmesbury Wootton Bassett Cricklade Lechlade Fairford Cirencester Stroud Gloucester Tewkesbury Upton on Severn Malvern Hills Malvern Worcester Evesham Pershore Droitwich Bromsgrove Redditch Alcester Stratford on Avon Shipston on Stour Banbury Oxford Abingdon Wantage Faringdon Swindon Marlborough Downs Marlborough Savernake Forest Hungerford Newbury Reading Basingstoke Andover Romsey Southampton Eastleigh Fareham Portsmouth Gosport Isle of Wight Ryde Cowes Newport Sandown Shanklin Ventnor Freshwater The Needles Hurst Castle Lymington New Forest Ringwood Fordingbridge Blandford Forum Wimborne Minster Cerne Abbas Dorset Heights Blackdown Abbotsbury Portland Bill Portland I Lyme Regis Bridport Axminster Chard Ilminster Taunton Vale Wellington Hs Tiverton Crediton Okehampton Launceston Tavistock Dartmoor Newton Abbot Torquay Teignmouth Dawlish Exmouth Sidmouth Honiton Dorset Dorchester Weymouth Poole Bournemouth Christchurch Isle of Wight

6° 5° 4° 3° 2° West from Greenwich

53° 52° 51° 50°

OXFORD LEICESTER HANTS

George Philip & Son Ltd

The London Geographical Institute

ENGLAND & WALES

NORTHERN SECTION

Scale 1:1,500,000 (24 Miles-1 In)

Statute Miles 0 5 10 20 30 40

Kilometres 0 5 10 20 30 40 50 60 70

Railways ——— Canals

241 Steamship Routes (Distances in Nautical Miles)

Heights in Feet

THE ISLE OF MAN on same scale

SCOTLAND

Northumberland

Durham

Cumberland

Westmorland

North Riding

York Moors

East Riding

Holderness

Lincolnshire Wolds

Lincolnshire

Kesteven

Holland

Isle of Ely

Soke of Peterborough

Rutland

Cheviot Hills

Pennine Chain

Lake Mts

Yorkshire Wolds

Vale of York

Solway Firth

Liverpool Bay

Wash

Cheshire

Flint

Denbigh

Merioneth

Montgomery

Shropshire

Staffordshire

Derbyshire

Notts

Lincolnshire

Leicestershire

Warwickshire

Worcestershire

Radnor

Cardigan

Carnarvon

Anglesey

Lancashire

Yorkshire

Cambridgeshire

Huntingdonshire

Northamptonshire

Glamorgan

Dunfermline, Falkirk, Firth of Forth, Leith, EDINBURGH, GLASGOW, Motherwell, Hamilton, Clyde, Lanark, Carstairs, Peebles, Galashiels, Selkirk, Tweed, Sanquhar, Moffat, Riccarton, Hawick, Langholm, Eskdale, Annan, Dumfries, Kirkcudbright, Cas Douglas, Carlisle, Silloth, Abbey Town, Maryport, Allonby B, Cockermouth, Workington, Whitehaven, St Bees Hd, Egremont, Penrith, Keswick, Ullswater, Windermere, Ambleside, Grasmere, Kendal, Ulverston, Millom, Barrow, Dalton, Furness, Broughton, Coniston, Derwent W, Crummock W, Buttermere, Ennerdale W, Wast W, Scafell Pike 3210, Great Gable, Helvellyn, Skiddaw, Bassenthwaite, Derwent R, Eden, Esk, Irt, Duddon, Leven, Kent, Lune, Ribble, Wyre, Morecambe B, Walney I, Lancaster, Preston, Blackpool, Fleetwood, Southport, Liverpool, Bootle, Birkenhead, Wallasey, New Brighton, Formby Pt, Ormskirk, Wigan, Bolton, Blackburn, Accrington, Burnley, Nelson, Colne, Skipton, Keighley, Bradford, Halifax, Huddersfield, Rochdale, Oldham, Ashton, Stockport, MANCHESTER, Salford, Warrington, Runcorn, Widnes, Helens, Chester, Crewe, Nantwich, Northwich, Wrexham, Holt, Flint, Mold, Denbigh, Ruthin, Rhyl, Holywell, Prestatyn, Llandudno, Colwyn Bay, Conway, Bangor, Carnarvon, Snowdon 3560, Llanberis, Llanwrst, Betws y Coed, Carnedd Llewelyn 3484, Penmaen Mawr, Puffin I, Skerries, Anglesey, Holyhead, Amlwch, Menai Str, Conway R, Clwyd R, Dee R, Mersey R, Irwell R, Weaver R, Severn, Aberystwith, Cardigan, Tregaron, Llandrindod Wells, Radnor Forest, Knighton, Presteigne, Leominster, Ludlow, Clee Hills, Bridgnorth, Shrewsbury, Welshpool, Llanfyllin, Montgomery, Newtown, Llanidloes, Machynlleth, Dolgelley, Harlech, Barmouth, Cader Idris 2927, Arenig Fawr 2802, Aran Mawddwy 2970, Arran Mowddwy 2713, Berwyn 2713, L Vyrnwy, L Bala, Llangollen, Oswestry, Whitchurch, Market Drayton, Newport, Wellington, Wem, Ellesmere, Oswestry, Chirk, Wrexham, Ruthin, Llandrillo, Llangollen, Corwen, Ffestiniog, Bala, Dinas Mawddy, Cader Idris, Mallwyd, Llanymynech, Llanfair, Llanrwst, Llandudno, Colwyn, Rhyl, Prestatyn, Holywell, Mold, Ruthin, Denbigh, Llanberis, Betws y Coed, Carnedd Llewelyn

SCOTLAND

Scale 1:1700000 (27 miles = 1 inch)

Statute Miles 0 10 20 30 40

Kilometres 0 10 20 30 40 50 60

Railways — Steamer Routes ------ Canals (Distances in Nautical Miles)

Heights in Feet

ORKNEY ISLANDS

SHETLAND ISLANDS

ORKNEY ISLANDS

On half the scale of General Map

Caithness

Sutherland

Ross & Cromarty

Inverness

Nairn

Elgin

Banff

Aberdeen

Aberdeen

Kincardine

Forfar

Perth

Dumbarton

Stirling

Clackmannan

Kinross

Fife

Edinburgh

Haddington

Berwick

Peebles

Selkirk

Roxburgh

Lanark

Renfrew

Ayr

Dumfries

Kirkcudbright

Wigtown

Argyll

Bute

Colonsay

Tiree

Coll

Barra

South Uist

North Uist

Benbecula

Lewis

Harris

Skye

Raasay

Scarba

Jura

Islay

Gigha

Arran

Cumbrae

Ailsa Craig

Sanda

Rathlin

Inishtrahull

IRELAND

Londonderry

Belfast

Carlisle

Longtown

Gretna Green

Annan

Moffat

Selkirk

Jedburgh

Kelso

Coldstream

Berwick

Holy Island

Lindisfarne

Farne Islands

Bamburgh

Alnwick

Morpeth

Hexham

Newcastle

Durham

Tynemouth

Sunderland

Whitby

Scarborough

Hartlepool

Middlesbrough

Redcar

Stockton

Darlington

Richmond

Ripon

Harrogate

Leeds

Bradford

Halifax

Huddersfield

Wakefield

Doncaster

Sheffield

Barnsley

Rotherham

Chesterfield

Mansfield

Nottingham

Derby

Leicester

Loughborough

Coventry

Rugby

Northampton

Peterborough

Lincoln

Grimsby

Cleethorpes

Hull

Beverley

Driffield

Bridlington

Filey

Whitby

Scarborough

Malton

Pickering

Helmsley

Thirsk

Northallerton

Richmond

Barnard Castle

Penrith

Keswick

Cockermouth

Workington

Whitehaven

Maryport

Solway Firth

Mull of Galloway

Burrow Head

Luce Bay

Port William

Wigtown

Newton Stewart

Glenluce

Stranraer

Portpatrick

Girvan

Ayr

Troon

Irvine

Kilmarnock

Paisley

Greenock

Gourock

Dunoon

Rothesay

Campbeltown

Oban

Fort William

Mallaig

Skye

Portree

Kyle of Lochalsh

Dornoch

Wick

Thurso

Scrabster

Stromness

Kirkwall

Lerwick

Sumburgh Head

Fair Isle

Foula

Papa Stour

Muckle Flugga

Out Stack

Unst

Yell

Fetlar

Whalsay

Bressay

Noss

Mousa

Papa Westray

North Ronaldsay

Westray

Sanday

Rousay

Stronsay

Pentland Firth

Pentland Skerries

Duncansby Head

Dunnet Head

Cape Wrath

Stoer Head

Ardnamurchan Point

Mull of Kintyre

Rhinns of Islay

Oronsay

Jura

Scarba

Lismore

Kerrera

Mull

Iona

Staffa

Tiree

Coll

Barra Head

Flannan Isles

Sula Sgeir

Rockall

Shiant Islands

Monach Islands

Sound of Harris

Little Minch

Inner Sound

Minch

Sound of Barra

Sound of Mull

Firth of Lorn

Firth of Clyde

Firth of Forth

Moray Firth

Dornoch Firth

Cromarty Firth

Beauly Firth

Solway Firth

North Channel

Irish Sea

North Sea

Caledonian Canal

Crinan Canal

Forth & Clyde Canal

Union Canal

Glasgow

Edinburgh

Inverness

Aberdeen

Dundee

Perth

Stirling

Ben Nevis 4406

Ben Macdhui 4296

Cairngorm 4084

Ben Lawers 3984

Schiehallion 3547

Lochnagar 3786

Mount Keen 3077

Ben More 3169

Goatfell 2866

Merrick 2764

Criffel 1867

Cheviot 2676

Scafell Pike 3210

Helvellyn 3118

Skiddaw 3054

Great Gable 2949

Snowdon 3560

Scafell 3162

Glasgow 2803 Montreal 2884 New York 3959

Belfast 2813

Londonderry 2813

Dublin 2813

Liverpool 2813

Manchester 2813

Leeds 2813

Hull 2813

Edinburgh 2813

Glasgow 2813

Aberdeen 2813

Inverness 2813

Stornoway 2813

Lerwick 2813

West of 4 Greenwich

George Philip & Son, Ltd

The London Geographical Institute

SCOTLAND
NORTHERN SECTION)
Scale 1:1000000 (17 miles=1 inch)
Statute Miles
Kilometres
Railways Canals
1817 Heights in Feet

NORTH SEA

The Minch

Little Minch

Pentland Firth

Dornoch Firth

Moray Firth

Inner Sound

Sound of Raasay

Sound of Sleat

Sound of Mull

Sound of Iona

Caithness

Sutherland

Ross & Cromarty

Inverness

Nairn

Elgin

Banff

Aberdeen

Kincardine

Forfar

Argyll

Perth

Lewis

Harris

North Uist

Benbecula

South Uist

Barra

Skye

Raasay

Scalpay

Shiant Is

Taransay

Canna

Rum

Eigg

Muck

Coll

Tiree

Mull

Iona

Jura

Islay

Colonsay

Oronsay

Gigha

Arran

Ailsa Craig

Pladda

Ronay

Wick

Thurso

Dunnet Head

Duncansby Head

Stroma

Swona

Old Head of Brough Ness

Pentland Skerries

Tarbat Ness

Fraserburgh

Peterhead

Stonehaven

Montrose

Arbroath

Aberdeen

Inverness

Fort William

Oban

Campbeltown

Ardrossan

Stornoway

Tobermory

Portree

Broadford

Kyle of Lochalsh

Strome Ferry

Mallaig

Lochboisdale

Lochmaddy

Tarbert

Port Ellen

Bowmore

Port Askaig

Scarinish

Crinan

Ballachulish

Kinlochleven

Glencoe

Kinlochewe

Ullapool

Lochinver

Durness

Tongue

Golspie

Helmsdale

Brora

Dornoch

Tain

Cromarty

Fortrose

Forres

Nairn

Elgin

Findhorn

Burghead

Lossiemouth

Buckie

Cullen

Portsoy

Banff

Macduff

Fraserburgh

Peterhead

Inverugie

Boddam

Cruden Bay

Slains

Newburgh

Ellon

Oldmeldrum

Inverurie

Kintore

Aboyne

Ballater

Braemar

Kildrummy

Alford

Huntly

Keith

Dufftown

Tomintoul

Grantown

Kingussie

Newtonmore

Aviemore

Carrbridge

Nethybridge

Boat of Garten

Dulnain Bridge

Grantown

Forres

Nairn

Inverness

Beauly

Muir of Ord

Dingwall

Strathpeffer

Tain

Dornoch

Golspie

Brora

Helmsdale

Wick

Thurso

Castletown

Thurso

Scrabster

Stromness

Kirkwall

St Margaret's Hope

John o' Groats

Duncansby Head

Dunnet Head

Cape Wrath

Durness

Tongue

Lochinver

Ullapool

Gairloch

Poolewe

Aultbea

Laide

Dundonnell

Braemore

Garve

Achnasheen

Kinlochewe

Torridon

Shieldaig

Applecross

Lochcarron

Strathcarron

Achnashellach

Glencarron

Glen Shiel

Kyle of Lochalsh

Kyleakin

Broadford

Portree

Uig

Dunvegan

Glendale

Waternish

Kilmuir

Staffin

Portree

Raasay

Torridon

Kinlochewe

Loch Maree

Gairloch

Poolewe

Aultbea

Laide

Ullapool

Lochinver

Durness

Cape Wrath

Tongue

Bettyhill

Strathy

Melvich

Thurso

Scrabster

Castletown

Dunnet Head

Duncansby Head

John o' Groats

Wick

Lybster

Berriedale

Helmsdale

Golspie

Brora

Dornoch

Tain

Cromarty

Fortrose

Rosemarkie

Fort George

Ardersier

Nairn

Forres

SCOTLAND
(SOUTHERN SECTION)
Scale 1:1100000 (17 miles = 1 inch)
Statute Miles
Kilometres
Railways — Canals
1617 Heights in feet

West of Greenwich

George Philip & Son Ltd.

The London Geographical Institute

IRELAND
Scale 1:1,700,000 (27 miles = 1 inch)
Statute Miles
Kilometres
Railways
Canals
Steamer Routes
(Distances in Nautical Miles)
Heights in Feet
From New York 3040
From New York 2906
SCOTLAND
Kintyre
Arran
Islay
North Channel
IRISH SEA
St George's Channel
ATLANTIC OCEAN
Donegal Bay
Sligo Bay
Galway Bay
Dingle Bay
Bantry Bay
River Shannon
River Lee
River Blackwater
Lough Neagh
Lough Erne
Lough Foyle
Lough Swilly
Lough Corrib
Lough Mask
Lough Ree
Lough Derg
Lough Allen
Lough Conn
Lough Carra
Lough Gill
Lough Ennell
Lough Owel
Lough Sheelin
Lough Gur
Lough Leane
Lough Mahon
Lough Ine
Lough Hyne
Lough Swilly
Lough Foyle
Lough Neagh
Lough Erne
Lough Derg
Lough Ree
Lough Corrib
Lough Mask
Lough Conn
Lough Carra
Lough Gill
Lough Ennell
Lough Owel
Lough Sheelin
Lough Gur
Lough Leane
Lough Mahon
Lough Ine
Lough Hyne
Donegal
Londonderry
Antrim
Tyrone
Fermanagh
Armagh
Monaghan
Down
Sligo
Mayo
Cavan
Louth
Roscommon
Longford
Meath
Galway
Clare
Limerick
Tipperary
Kilkenny
Kildare
Queen's County
King's County
Wicklow
Carlow
Wexford
Waterford
Cork
Kerry
Limerick
Galway
Dublin
Belfast
Londonderry
Derry
Sligo
Ballina
Westport
Castlebar
Ballinrobe
Tuam
Athlone
Longford
Mullingar
Navan
Drogheda
Dublin
Wicklow
Arklow
Kilkenny
Carlow
Wexford
Waterford
Dungarvan
Cork
Queenstown
Kinsale
Bantry
Killarney
Tralee
Limerick
Ennis
Clonmel
Mallow
Longitude West 8 from Greenwich
George Philip & Son, Ltd
The London Geographical Institute

IRELAND
(NORTHERN SECTION)
Scale 1:1100000 (17miles-1inch)
Statute Miles
Kilometres
Railways — Canals
1817 Heights in feet

10° 9° 8° 7° 6°

55°

54°

ATLANTIC OCEAN

IRISH SEA

North Channel

Kintyre

Mull of Kintyre

Inishtrahull

Tory I.

Tory Sound

Inishbofin

Bloody Foreland

Gola I.

Owey I.

Aran I.

Arranmore I.

Rathlin O'Birne I.

Donegal

Donegal Bay

Sligo

Sligo Bay

Broad Haven

Mullet Peninsula

Achill I.

Clew Bay

Inishturk

Inishbofin

Inishshark

Westport

Castlebar

Ballina

Roscommon

Boyle

Tubbercurry

Ballymote

Sligo to Galway 173

Londonderry

Lough Foyle

Lough Swilly

Inishowen

Moville

Coleraine

Portrush

Ballycastle

Ballymoney

Ballymena

Antrim

Larne

Belfast Lough

BELFAST

Bangor

Donaghadee

Island Magee

Lough Neagh

Lough Erne

Omagh

Strabane

Lifford

Enniskillen

Cookstown

Dungannon

Armagh

Monaghan

Clones

Newry

Mourne Mts

Dundrum B.

Portadown

Lurgan

Banbridge

Downpatrick

Ardglass

Cavan

Longford

Kells

Navan

Meath

Drogheda

Dundalk

Louth

Dublin

DUBLIN

Kingstown

Howth

Lambay I.

Skerries

Rockabill

Tullamore

Edenderry

Athlone

Galway

Athenry

Ballinasloe

Tuam

Ballinrobe

Castlebar

Westport

Achill I.

Inishturk

Inishbofin

Inishshark

Clare I.

Aran I.

Tory I.

Rathlin O'Birne I.

Londonderry to Glasgow 138

Moville to Glasgow 126

Stigo to Londonderry 24

Belfast to Ardrossan 23 Glasgow 144

Larne to Stranraer 35

Greenore to Holyhead 70

Dublin to Douglas 84

Kingstown to Holyhead 57

Dublin to Liverpool 210

Galway to Liverpool 276

Limerick to Liverpool 282

Waterford to Milford 64

Rosslare to Fishguard 50

Wexford to Milford 64

Rosslare to Pembroke 64

Wexford to Pembroke 64

Waterford to Pembroke 64

Cork to Swansea 100

Cork to Milford 100

Cork to Pembroke 100

Queenstown to Liverpool 282

Queenstown to Holyhead 282

Queenstown to Fishguard 282

Queenstown to Milford 282

Queenstown to Pembroke 282

Queenstown to Swansea 282

Queenstown to Cardiff 282

Queenstown to Bristol 282

Queenstown to Plymouth 282

Queenstown to Falmouth 282

Queenstown to Penzance 282

Queenstown to Southampton 282

Queenstown to London 282

Queenstown to Dover 282

Queenstown to Folkestone 282

Queenstown to Ramsgate 282

Queenstown to Margate 282

Queenstown to Brighton 282

Queenstown to Portsmouth 282

Queenstown to Weymouth 282

Queenstown to Poole 282

Queenstown to Bournemouth 282

Queenstown to Torquay 282

Queenstown to Exeter 282

Queenstown to Taunton 282

Queenstown to Bath 282

Queenstown to Bristol 282

Queenstown to Gloucester 282

Queenstown to Worcester 282

Queenstown to Birmingham 282

Queenstown to Coventry 282

Queenstown to Leicester 282

Queenstown to Nottingham 282

Queenstown to Derby 282

Queenstown to Sheffield 282

Queenstown to Leeds 282

Queenstown to York 282

Queenstown to Hull 282

Queenstown to Grimsby 282

Queenstown to Lincoln 282

Queenstown to Peterborough 282

Queenstown to Cambridge 282

Queenstown to Norwich 282

Queenstown to Ipswich 282

Queenstown to Colchester 282

Queenstown to Harwich 282

Queenstown to Chelmsford 282

Queenstown to Southend 282

Queenstown to Gravesend 282

Queenstown to Rochester 282

Queenstown to Chatham 282

Queenstown to Sheerness 282

Queenstown to Whitstable 282

Queenstown to Herne Bay 282

Queenstown to Deal 282

Queenstown to Walmer 282

Queenstown to Sandwich 282

Queenstown to Ramsgate 282

Queenstown to Margate 282

Queenstown to Brighton 282

Queenstown to Portsmouth 282

Queenstown to Weymouth 282

Queenstown to Poole 282

Queenstown to Bournemouth 282

Queenstown to Torquay 282

Queenstown to Exeter 282

Queenstown to Taunton 282

Queenstown to Bath 282

Queenstown to Bristol 282

Queenstown to Gloucester 282

Queenstown to Worcester 282

Queenstown to Birmingham 282

Queenstown to Coventry 282

Queenstown to Leicester 282

Queenstown to Nottingham 282

Queenstown to Derby 282

Queenstown to Sheffield 282

Queenstown to Leeds 282

Queenstown to York 282

Queenstown to Hull 282

Queenstown to Grimsby 282

Queenstown to Lincoln 282

Queenstown to Peterborough 282

Queenstown to Cambridge 282

Queenstown to Norwich 282

Queenstown to Ipswich 282

Queenstown to Colchester 282

Queenstown to Harwich 282

Queenstown to Chelmsford 282

Queenstown to Southend 282

Queenstown to Gravesend 282

Queenstown to Rochester 282

Queenstown to Chatham 282

Queenstown to Sheerness 282

Queenstown to Whitstable 282

Queenstown to Herne Bay 282

Queenstown to Deal 282

Queenstown to Walmer 282

Queenstown to Sandwich 282

10° West of Greenwich 9° 8° 7° 6°

KINGS COUNTY 7° KILDARE

George Philip & Son Ltd

The London Geographical Institute

IRELAND
(SOUTHERN SECTION)
Scale 1:1100000 (17 miles = 1 inch)
Statute Miles
Kilometres
Railways — Canals
2642 Steamship Routes (Distances in Nautical Miles)
3033 Heights in Feet

George Philip & Son, Ltd.

The London Geographical Institute

FRANCE

Scale 1:4500000 (72 miles = 1 inch)

Statute Miles 0 30 60 90 120 150

Kilometres 0 50 100 200

Railways — Steamer Routes

Canals — Heights in feet

West from Greenwich 0 East from Greenwich

George Philip & Son, Ltd.

The London Geographical Institute

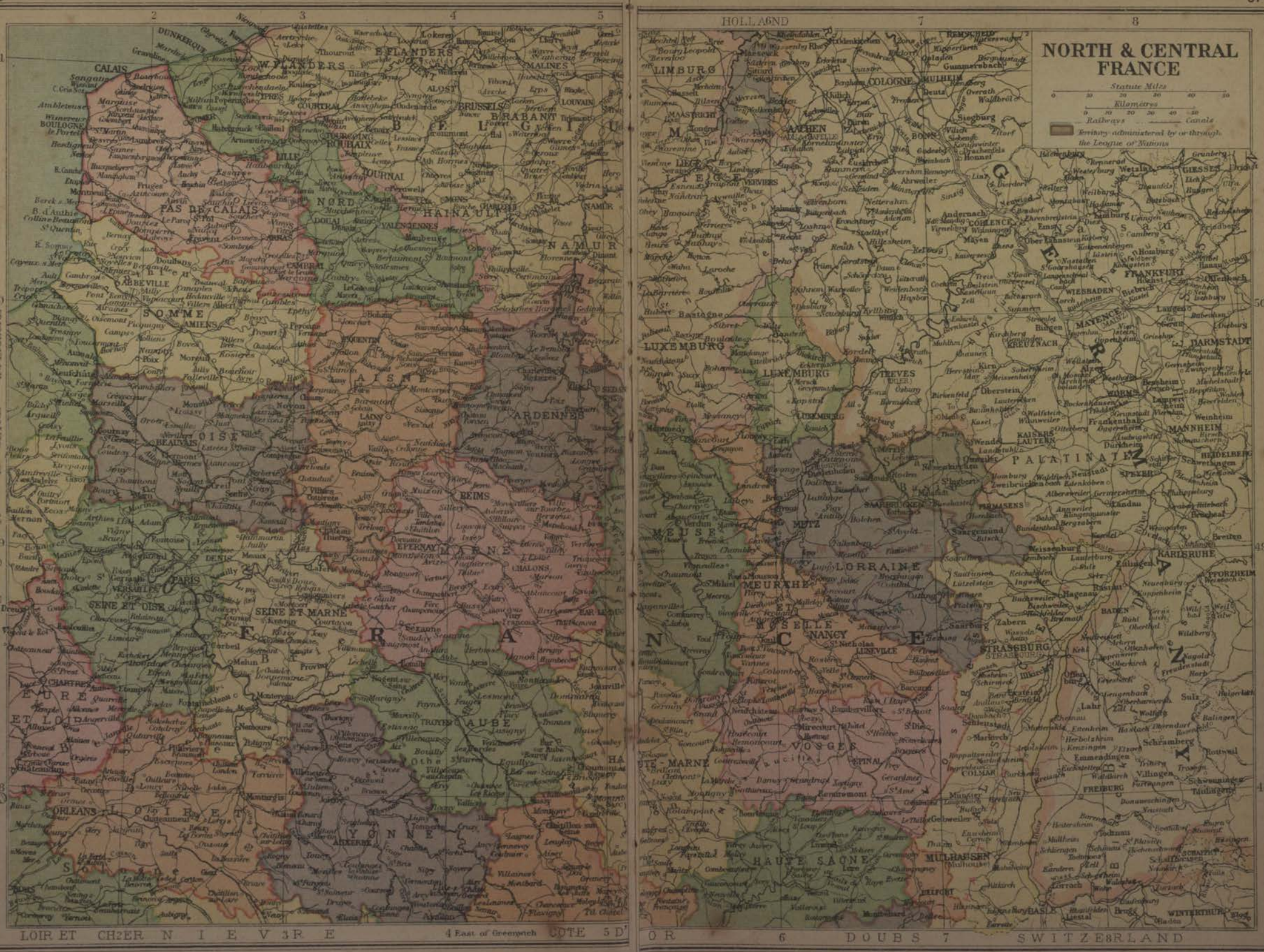
NORTH & CENTRAL FRANCE
Statute Miles
0 10 20 30 40 50
Kilometres
0 10 20 30 40 50
Railways
Canals
Territory administered by or through the League of Nations
HOLLAND
LIMBURG
LUXEMBURG
LUXEMBURG
TREVES
COLOGNE
AACHEN
LIEGE
VERVIERS
COBLENZ
MAYENCE
KREUZNACH
KAISERS LAUTERN
PALATINATE
SPEYER
KARLSRUHE
METZ
LORRAINE
MEURTHE
MOSELLE
NANCY
LUNEVILLE
STRASBURG
VOSGES
COLMAR
MULHAUSEN
HAUTE SAONE
BELFORT
BASLE
FREIBURG
WINTERTHUR
DARMSTADT
MANNHEIM
HEIDELBERG
FRANKFURT
WIESBADEN
DUNKERQUE
CALAIS
BOULOGNE
FLANDERS
W. FLANDERS
E. FLANDERS
MALINES
BRUSSELS
BRABANT
LOUVAIN
LILLE
ROUBAIX
TOURCOING
TOURNAI
ALOST
NORD
HAINAULT
NAMUR
PAS DE CALAIS
ARRAS
DOUAI
VALENCIENNES
CAMBRAI
ABBEVILLE
SOMME
AMIENS
PERONNE
ST QUENTIN
AISNE
LAON
ARDENNES
OISE
BEAUVAIS
REIMS
EPERNAY
MARNE
CHALONS
PARIS
VERSAILLES
SEINE ET OISE
SEINE ET MARNE
MELUN
EURE ET LOIR
CHARTRES
ORLEANS
LOIRET
TROYES
AUBE
ORLEANS
YONNE
AUXERRE
SEINE - INFERIEURE
EURE
LOIR ET CHER
NIEVRE
COTE D'OR
DOUBS
SWITZERLAND
4 East of Greenwich
6
7

NETHERLANDS AND BELGIUM WITH LUXEMBURG

Statute Miles
Kilometres
Canals — Railways
Principal Steamship Routes
Limit of River Navigation
Chief Battlefields of the Great War
Other Battle Sites

NORTH SEA

NORTH HOLLAND
SOUTH HOLLAND
ZEELAND
UTRECHT
GELDERLAND
FRIESLAND
GRONINGEN
DRENTHE
OVERYSEL
NORTH BRABANT
LIMBURG
ANTWERP
WEST FLANDERS
EAST FLANDERS
SOUTH BRABANT
HAINAUT
NAMUR
LIEGE
LUXEMBURG
AREA FOR PLEBISCITE

Zuider Zee
Scheldt
Meuse
Rhine
Moselle

Amsterdam
The Hague
Rotterdam
Utrecht
Arnhem
Nijmegen
Antwerp
Brussels
Louvain
Malines
Ghent
Bruges
Ostend
Ypres
Liège
Namur
Charleroi
Mons
Tournai
Maastricht
Hasselt
Verviers
Cologne
Aachen
Trier

Texel
Vlieland
Terschelling
Ameland
Schiermonnikoog
Borkum
Delfzijl
Leeuwarden
Groningen
Assen
Zwolle
Kampen
Deventer
Arnhem
Nijmegen
Apeldoorn
Enschede
Hengelo
Almelo
Zutphen
Harderwijk
Amersfoort
Utrecht
Gouda
Leiden
Haarlem
Alkmaar
Hoorn
Enkhuizen
Helder
Dordrecht
Breda
Tilburg
Bergen-op-Zoom
Roosendaal
Middelburg
Flushing
Vlissingen
Terneuzen
Sluis
Ostend
Zeebrugge
Dunkirk
Calais
Boulogne
Ypres
Lille
Roubaix
Tourcoing
Armentières
Valenciennes
Douai
Arras
Cambrai
Le Quesnoy
Maubeuge
Avesnes
Hirson
Rethel
Sedan
Mézières
Charleville
Montmédy
Longwy
Arlon
Virton
Neufchâteau
Bastogne
Marche
Dinant
Philippeville
Givet
Rocroi
Vervins
Laon
St Quentin
Cambrai
Bapaume
Albert
Peronne
Amiens
Abbeville
Montreuil
Etaples
Boulogne
Calais
Gravelines
Dunkirk
Nieuport
Furnes
Dixmude
Roulers
Courtrai
Tournai
Ath
Mons
Binche
Soignies
Nivelles
Wavre
Tirlemont
Diest
Hasselt
Genk
Tongres
Visé
Waremme
Huy
Andenne
Namur
Dinant
Givet
Rocroi
Hirson
Vervins
Laon
Soissons
Compiègne
Noyon
Roye
Montdidier
Péronne
Albert
Bapaume
Arras
Lens
Béthune
La Bassée
Armentières
Lille
Roubaix
Tourcoing
Courtrai
Ypres
Roulers
Thielt
Ghent
Termonde
Alost
Brussels
Louvain
Malines
Antwerp
Lierre
Turnhout
Mol
Beeringen
Maaseik
Maastricht
Visé
Verviers
Eupen
Malmedy
St Vith
Prüm
Bitburg
Wittlich
Trier
Saarburg
Merzig
Saarlouis
Metz
Thionville
Longuyon
Montmédy
Stenay
Verdun
Commercy
St Mihiel
Bar-le-Duc
Ligny
Gembloux
Wavre
Nivelles
Soignies
Binche
Charleroi
Namur
Andenne
Huy
Waremme
Tirlemont
Diest
Hasselt
Genk
Tongres
Liège
Spa
Stavelot
Malmedy
St Vith
Prüm
Bitburg
Wittlich
Trier
Saarburg
Merzig
Saarlouis
Metz
Thionville
Longuyon
Montmédy
Stenay
Verdun
Commercy
St Mihiel
Bar-le-Duc
Ligny

Longitude East from Greenwich

George Philip & Son, Ltd.

DENMARK WITH SCHLESWIG-HOLSTEIN

Statute Miles
Kilometres
Railways — Canals
Steamer Routes

Skagen Horn Reef
Skagen
Tannis Bay
Hirtshals
Taarup
Aalbæk Bay
Hirtshals
Frederikshavn
Lønstrup
Hjørring
Løkken
Jammer Bay
Saltum
Løgstør
Løgstør Bredning
Hanstholm
Vigsø B.
Thisted
Nykøbing
Aalborg
Aalborg Bay
Limfjord
Egenæskloster
Mors
Nykøbing
Skive
Viborg
Ringkjøbing
Ringkjøbing Fd.
Aarhus
Aarhus Bay
Ebeltoft
Grenaa
Randers
Randers Fd.
Kalundborg
Holbæk
Nyborg
Odense
Odense Fd.
Svendborg
Fynen
Ærøskøbing
Faaborg
Langeland
Rudkøbing
Præsto
Præsto Fjord
Zealand
Sorø
Kjøge
Kjøge Bay
Copenhagen
Elsinore
Helsingborg
Landskrona
Malmö
Halland
Laholms B.
Hollands Fladen
Skelder Vik
Falkenberg
Morup
Torup
Kinnarps
Atholm
Aalborg Bay
Kattegat
Limfjord
Thisted Bredning
Løgstør Bredning
Nissum Fjord
Ringkjøbing Fjord
Horsens Fjord
Aarhus Bay
Kalundborg Fjord
Roskilde Fjord
Isefjord
Great Belt
Little Belt
Langeland Belt
Smaalandsfarvandet
Fehmarn Belt
Kiel Bay
Lübeck Bay
Mecklenburg Bay
Flensburg Fjord
Schlei
Eckernförde Bay
Plön
Kiel Canal
Holtenau
Rendsburg
Neumünster
Preetz
Oldenburg
Eutin
Lübeck
Travemünde
Wismar
Rostock
Warnemünde
Doberan
Bad Doberan
Heiligendamm
Grevesmühlen
Schwerin
Ludwigslust
Parchim
Güstrow
Neubrandenburg
Demmin
Stralsund
Greifswald
Wolgast
Usedom
Swinemünde
Stettin
Pasewalk
Prenzlau
Angermünde
Eberswalde
Berlin
Potsdam
Brandenburg
Genthin
Magdeburg
Stendal
Salzwedel
Uelzen
Celle
Lüneburg
Harburg
Hamburg
Altona
Wedel
Glückstadt
Itzehoe
Brunsbüttel
Cuxhaven
Elbe
Weser
Bremerhaven
Nordenham
Oldenburg
Delmenhorst
Bremen
Verden
Nienburg
Minden
Hameln
Hannover
Celle
Uelzen
Lüneburg
Harburg
Stade
Cuxhaven
Bremerhaven
Nordenham
Oldenburg
Delmenhorst
Bremen
Verden
Nienburg
Minden
Hameln
Hannover
Peine
Hildesheim
Alfeld
Northeim
Göttingen
Münden
Kassel
Fulda
Eisenach
Gotha
Erfurt
Weimar
Jena
Naumburg
Halle
Bernburg
Dessau
Wittenberg
Torgau
Riesa
Dresden
Meissen
Pirna
Bautzen
Görlitz
Zittau
Liegnitz
Glogau
Sagan
Guben
Cottbus
Frankfurt
Küstrin
Landsberg
Schneidemühl
Bromberg
Thorn
Graudenz
Marienwerder
Elbing
Danzig
Dirschau
Neustadt
Putzig
Hela
Gdingen
Oxhöft
Rixhöft
Stolpmünde
Rügenwalde
Köslin
Kolberg
Treptow
Greifenberg
Pyritz
Stargard
Gollnow
Swinemünde
Usedom
Wollin
Ahlbeck
Heringsdorf
Ückermünde
Anklam
Pasewalk
Prenzlau
Angermünde
Eberswalde
Berlin
Potsdam
Brandenburg
Genthin
Magdeburg
Stendal
Salzwedel
Uelzen
Celle
Lüneburg
Harburg
Hamburg
Altona
Wedel
Glückstadt
Itzehoe
Brunsbüttel
Cuxhaven
Elbe
Weser
Bremerhaven
Nordenham
Oldenburg
Delmenhorst
Bremen
Verden
Nienburg
Minden
Hameln
Hannover
Peine
Hildesheim
Alfeld
Northeim
Göttingen
Münden
Kassel
Fulda
Eisenach
Gotha
Erfurt
Weimar
Jena
Naumburg
Halle
Bernburg
Dessau
Wittenberg
Torgau
Riesa
Dresden
Meissen
Pirna
Bautzen
Görlitz
Zittau
Liegnitz
Glogau
Sagan
Guben
Cottbus
Frankfurt
Küstrin
Landsberg
Schneidemühl
Bromberg
Thorn
Graudenz
Marienwerder
Elbing
Danzig
Dirschau
Neustadt
Putzig
Hela
Gdingen
Oxhöft
Rixhöft
Stolpmünde
Rügenwalde
Köslin
Kolberg
Treptow
Greifenberg
Pyritz
Stargard
Gollnow
Swinemünde
Usedom
Wollin
Ahlbeck
Heringsdorf
Ückermünde
Anklam

PLEBISCITE
AREA

Longitude East from Greenwich

Hammer Pt.
Sandvig
Allinge
Hasle
Rönne
Bornholm
Aakirkeby
Nexø
Dueodde Pt.
On same scale as general map

The London Geographical Institute

George Philip & Son, Ltd.

The London Geographical Institute

20 22 F 24 I N 26 L A 28 N D 30

POLAND
AND THE
EASTERN BALTIC STATES

Statute Miles 0 10 20 30 40 50 100 150
Kilometres 0 50 100 200

Railways — Steamer Routes
Canals — Heights in feet
Territory administered by or through the League of Nations

George Philip & Son, Ltd.
The London Geographical Institute

THE ALPS
Statute Miles
Highlands over 3000 feet
Uplands 600 – 3000
Lowlands below 600
Canals
Limit of River Navigation
Abbreviations
Peaks
Passes
Black Forest
Bavarian Alps
Austrian Alps
Salzburg Alps
Carnic Alps
Julian Alps
Dolomites
Pennine Alps
Lepontine Alps
Rhetian Alps
Cottian Alps
Maritime Alps
Ligurian Apennines
Tuscan Apennines
Gulf of Venice
ADRIATIC SEA
LIGURIAN SEA
Gulf of Genoa
Corsica
Istria
Dalmatia
Apulian Mountains
Lake Constance
Lake Geneva
Lake Maggiore
Lake Como
Lake Garda
Vienna
Munich
Milan
Venice
Turin
Genoa
Bologna
Ancona
Leghorn
Marseilles
Nice
Toulon
Hyères
Mont Blanc
Monte Rosa
Mont Cenis
Simplon
St Gothard
Brenner
Splügen
Stelvio
Tenda
Col de Larche
Furka
Grimsel
Great St Bernard
Little St Bernard
Maloja
Julier
Scheiber
Semmering
Longitude East of Greenwich

SWITZERLAND
GERMANY
Mulhausen
Black Forest
Schaffhausen
Ravensburg
Kempten
WURTEMBERG

Statute Miles
Railways Canals Passes
Limit of River Navigation
Altitudes in Feet
FRANCE
AUSTRIA
THURGAU
ST GALL
APPENZELL
VORARLBERG
TYROL
GLARUS
GRISONS
LUCERNE
BERNE
FRIBOURG
VAUD
NEUFCHATEL
Basle
Zurich
Berne
Lucerne
Geneva
Lausanne
Neufchatel
Chaux des Fonds
Pierre Pontuse
Mont Blanc
Monte Rosa
Lake Constance
Lake Geneva
Lake Maggiore
Lake Como
Lake Garda
Milan
Venice
Turin
Genoa
Bologna
Ancona
Leghorn
Marseilles
Nice
Toulon
Hyères
Mont Cenis
Simplon
St Gothard
Brenner
Splügen
Stelvio
Tenda
Col de Larche
Furka
Grimsel
Great St Bernard
Little St Bernard
Maloja
Julier
Scheiber
Semmering
Longitude East of Greenwich

AUSTRIA, HUNGARY
CZECHO—SLOVAKIA
& JUGO—SLAVIA
Scale 1:4500000 (72 miles = 1 inch)
Statute Miles
Kilometres
Railways
Canals
Steamer Routes
Heights in feet
AUSTRIA-HUNGARY
in 1914
Russia
Germany
Hungary
Austria
Rumania
Bosnia
Bulgaria
Serbia
Montenegro
Albania
Italy
Emilia
JUGO-SLAVIA
Herzegovina
MONTENEGRO
CETINJE
Scutari
Durazzo
MACEDONIA
Monastir
Basilicata
Gulf of Taranto
Gulf of Gallipoli
Corfu
THESSALY
BELGRADE
Sarajevo
Mostar
Ragusa
Lissa
Cattaro
Meleda
Lagosta
Trebinje
Nikshich
Uskub
Salonica
Naples
Rome
Florence
Munich
Vienna
Budapest
Trieste
Zagreb
Agram
Belgrade
Sofia
Monte Negro
Scutari
Durazzo
Corfu
Parga
Prevesa
Janina
Valona
Otranto
Brindisi
Bari
Taranto
Messina
Palermo
Malta
Tripoli
Tunis
Algiers
Marseilles
Nice
Genoa
Milan
Turin
Ancona
Rimini
Venice
Trieste
Pola
Fiume
Zara
Spalato
Lissa
Lesina
Curzola
Meleda
Lagosta
Ragusa
Cattaro
Trebinje
Mostar
Sarajevo
Nish
Belgrade
Semendria
Vrshatz
Temesvar
Arad
Szeged
Debreczen
Miskolcz
Kaschau
Cracow
Lemberg
Prague
Dresden
Breslau

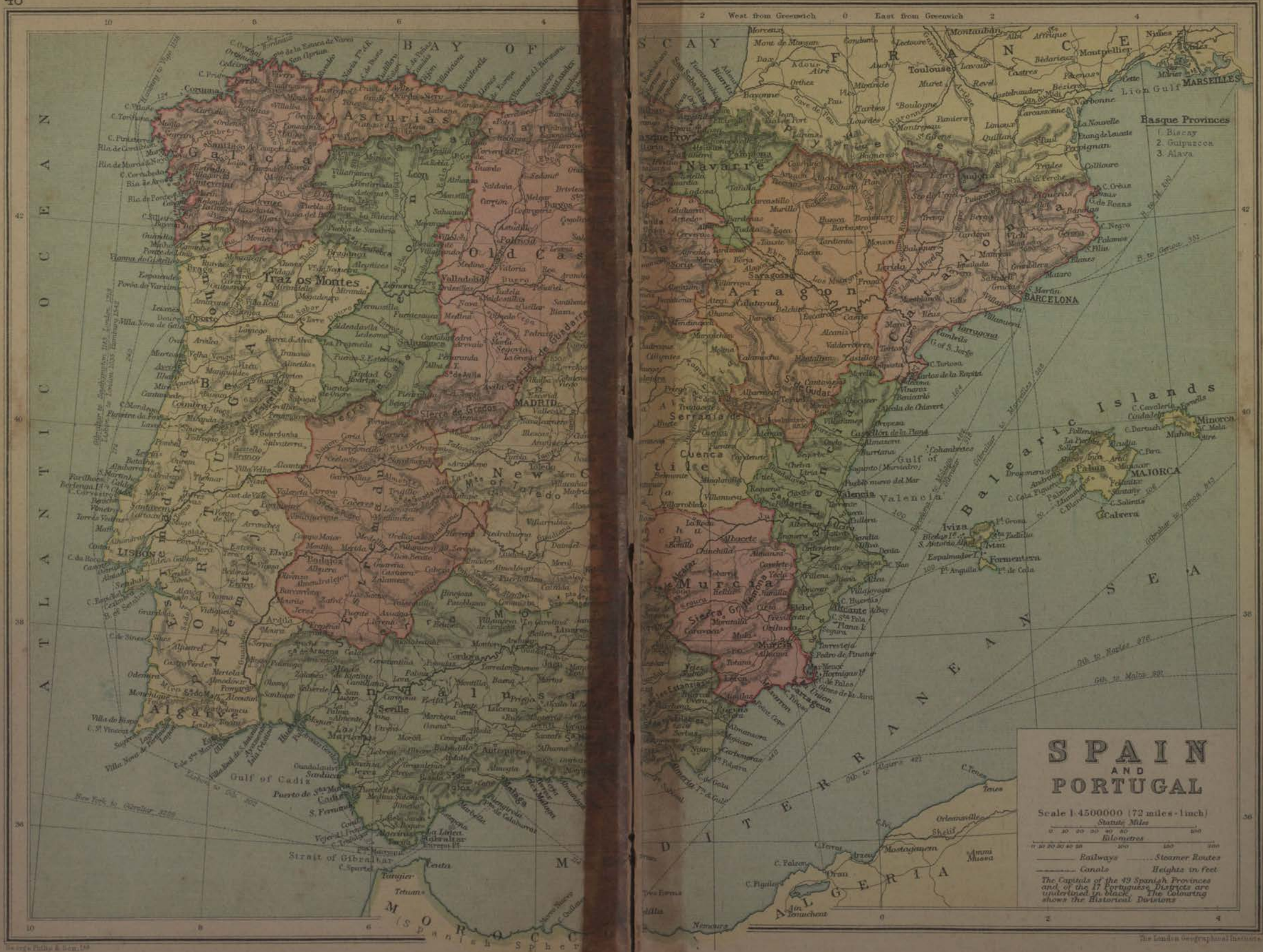

George Philip & Son, Ltd.

The London Geographical Institute

ITALY

Scale 1: 4,500,000 (72 miles = 1 inch)

Statute Miles

Kilometres

Railways ——— Steamer Routes

Canals Heights in feet

Boundaries of Administrative divisions (Provincie)

Boundaries of Historical Divisions (Compartimenti Territoriali)

Towns giving their names to the Administrative divisions are underlined.

AUSTRIA

SWITZERLAND

FRANCE

Trentino

Venetia

Lombardy

MILAN

Piedmont

Emilia

Tuscany

Umbria

Abruzzi e Molise

Roma

Basilicata

Carniola

Trieste

Venice

Gulf of Venice

Istria

Fiume

Dalmatia

JUGO-SLAVIA

Bosnia

MONTE NEGRO

LIGURIAN SEA

TYRRHENIAN SEA

ADRIATIC SEA

MEDITERRANEAN SEA

Gulf of Genoa

Gulf of Taranto

Gulf of Gallipoli

Gulf of Squillace

Gulf of Hammamet

Sardinia

Corsica

Sicily

Elba

Lipari Is

Egadi Is

Pantellaria

Lampedusa

Malta

Gozo

Comino

Valetta

TUNIS

Tunis

Naples

ROME

Palermo

Messina

Catania

Syracusa

Taranto

Brindisi

Bari

Ancona

Pescara

Leghorn

Florence

Genoa

Milan

Turin

Venice

Trieste

Fiume

Pola

Zara

Spalato

Ragusa

Cattaro

Cagliari

Naples

Palermo

Messina

Catania

Syracusa

Taranto

Brindisi

Bari

Ancona

Pescara

Leghorn

Florence

Genoa

Milan

Turin

Venice

Trieste

Fiume

Pola

Zara

Spalato

Ragusa

Cattaro

Cagliari

Longitude East from Greenwich

Bacon Philip & Son, Ltd.

The London Geographical Institute

Scale 1:4500000 (72 miles = 1 inch)
Statute Miles
Kilometres
Railways
Canals
Steamer Routes
Heights in feet
THE BALKAN STATES in 1914.
RUSSIA
HUNGARY
RUMANIA
SERVIA
BULGARIA
TURKEY
CONSTANTINOPLE
Asia Minor
Crete (Candia)
UKRAINE
Bukovina
Moldavia
BESSARABIA
ODESSA
Kishinev
Benderi
Galatz
Braila
Ploesti
BUCHAREST
Craiova
Pitesti
Dobrudja
BLACK SEA
Debrecen
Arad
Temesvar
Nagyszeben
Kronstadt
Kolozsvar
Hódmezö Vasarhely
Nagyvarad
Szatmar
Munkacs
Ungvar
Eperjes
Kassa
Miskolcz
Tokaj
Nyiregyhaza
Debreczen
Szolnok
Szabadka
Zombor
Peterwardein
Titel
Semlin
BELGRADE
Bosna Serai
Mitrovitza
Novibazar
Uskub
Prishtina
Nish
Pirot
Sofia
Philippopolis
Adrianople
Rustchuk
Varna
Shumla
Silistria
Dobrich
Kustenje (Constanza)
Mangalia
Kallakra
Sozopol
Burgas
Eski Djumaia
Tirnovo
Gabrovo
Slivno
Kamchia
Baltchik
Shabla Burun
Sarajevo
Mostar
Herzegovina
Ragusa
Cattaro
Cetinje
MONTENEGRO
JUGO-SLAVIA
Bosnia
Salonica
Monastir
Florina
Kastoria
Seres
Drama
Kavala
Dedeagach
Gumuljina
Ferdinand
Boravan
Koindre
Plevna
Lovtcha
Tirnovo
Orchanie
Gabrovo
Kazanlik
Shipka
Eski Djumaia
Rustchuk
Turtukai
Silistria
Dobrich
Varna
Kamchia
Baltchik
Shabla Burun
Kallakra
Sozopol
Burgas
Emine
Kavarna
Mangalia
Constantza
Tulcea
Sulina
Kilia
Ismail
Reni
Akkerman
Cetatea Alba
Orlovat
Karolina
Galatz
Braila
Tulcea
Sulina
Kilia Mouth
Sulina Mouth
St George's Mouth
Sacalia
Tchatalja
Constantinople
Scutari
Ismid
Brusa
Adrianople
Philippopolis
Uskub
Monastir
Florina
Kastoria
Seres
Drama
Kavala
Dedeagach
Gumuljina
Salonica
Thasos
Samothrace
Imbros
Lemnos
Mitylene
Chios
Samos
Smyrna
Aidin
Sokia
Denizli
Mughla
Bodroghan
Mendelia
Budrun
Kos
Rhodes
Nisyros
Tilos
Astropalia
Nios
Thera
Anaphi
Syrinah
Kalymnos
Patmos
Leros
Amorgos
Serifos
Siphnos
Paros
Naxos
Melos
Kimolos
Polinandros
Pholegandros
Sifanto
Heraklia
Kythnos
Syra
Andros
Tinos
Nicaria
Samos
Skyros
Skantzura
Sporades
Northern
Mitylene
Lemnos
Imbros
Thasos
Samothrace
Dedeagach
Gumuljina
Salonica
Chalcidice
Gulf of Salonica
Gulf of Orfano
Gulf of Kassandra
Gulf of Monte Santo
Gulf of Contessa
Gulf of Kavalla
Gulf of Xeros
Gulf of Volo
Gulf of Lepanto
Gulf of Patras
Gulf of Corinth
Gulf of Athens
Gulf of Nauplia
Gulf of Koron
Gulf of Kolokythia
Gulf of Messenia
Gulf of Arcadia
Gulf of Kissamos
Gulf of Canea
Gulf of Candia
Gulf of Mirabello
Gulf of Sitia
Gulf of Avlemona
Gulf of Kisamos
Gulf of Spezzia

SCANDINAVIA
& THE
BALTIC LANDS
Scale 1:6,500,000 (105 miles-1 inch)
Statute Miles
Kilometres
Railways
Steamer Routes
Canals
Heights in Feet
Territory administered by or through the League of Nations
ATLANTIC
OCEAN
Vesteraalen Is
Lofoten Is
Tromsö
Finmarken
Lapland
Norbotten
Vesterbotten
Uleaborg
Kemi
Kuopio
Jemtland
N. Trondhjem
Trondhjem
Vt Norrland
Hedemarken
Christians
Kopparberg
Gefleborg
Aland Is
Upsala
Vermland
Vestmanland
Orebro
Stockholm
Skaraborg
Gotland
Jonköping
Kronoberg
Oland
Christianstad
Malmöhus
Malmö
Copenhagen
Aarhus
Bergen
Buskerud
Bratsberg
Nedenäs
Lister & Mandal
Gulf of Finland
Petrograd
Narva
Estonia
Livonia
Riga
Latvia
Kurland
Latgale
Lithuania
Kovna
Vilna
Minsk
Königsberg
Danzig
Prussia
Gulf of Danzig
Baltic Sea
North Sea
Denmark
Poland
Russia
Germany
Gulf of Riga
League of Nations Territ.
George Philip & Son Ld
The London Geographical Institute

RUSSIA
Scale 1:14000000 (220 miles = 1 inch)
Statute Miles
Kilometres
Railways
Canals
Territory administered by or through the League of Nations
ARCTIC OCEAN
Kara Sea
Novaya Zemlya
Yalmal Penin.
Gulf of Ob
Kola Peninsula
White Sea
Gulf of Bothnia
Finland
Sweden
Lapland
Archangel
Mezen
Pechora
Siberia
Ural Mts.
Lake Ladoga
PETROGRAD
Estonia
Livonia
Latvia
Vologda
Yaroslavl
Kostroma
Nizhni Novgorod
MOSCOW
Vyatka
Perm
Ekaterinburg
Kazan
Vitebsk
Smolensk
Kiev
Poltava
Kharkov
Kursk
Orel
Tula
Penza
Samara
Saratov
Tambov
Voronej
Territory of the Bukeyev Kirghiz
Astrakhan
Don Cossacks Republic
Sea of Azov
Stavropol
Caspian Sea
Aral Sea
Russian Turkistan
Kara Bugaz
Baku
Batum
Tiflis
Erivan
Kars
Constantinople
Adrianople
Salonica
Sofia
Bucharest
Odessa
Sebastopol
Warsaw
Minsk
Mohilev
Volhynia
Podolia
Bessarabia
Galicia
Lemberg
Hungary
Czecho Slovakia
Roumania
Bulgaria
Turkey
Persia
Longitude East 40 of Greenwich

George Philip & Son, Ltd.

The London Geographical Institute

BLACK SEA
MEDITERRANEAN SEA
TURKEY
GREECE
SYRIA
PALESTINE
EGYPT
LIBYA
Libyan Desert
Nefud or Dehna
(Syrian Desert)
JEBEL SHAMMAR
NEJD
ARABIA
Rub el Khali or Dehna
(Sandy Desert)
ARABIAN SEA
PERSIAN GULF
Gulf of Oman
PERSIA
KHIVA
TURKESTAN
Kara Kum Desert
BOKHARA
AFGHANISTAN
KHORASSAN
IRAK AJMI
KHUZISTAN
FARISTAN
KERMAN
BALUCHISTAN
MEKRAN
TEHERAN
Isfahan
Kashan
Yezd
Kerman
Shiraz
Bushire
Bahrein Is.
Bender Abbas
Muscat
Jaalan
Dahlin
Sokotra Is.
Aden
Mocha
Hodeida
Loheia
Jizan
Abha
Asir
Najran
Jauf
Hasheid
Sana
Yemen
Hadramaut
Makalla
Shibam
Kamaran
Massawa
Suakin
Khartoum
Sennar
Gondar
Abyssinia
SUDAN
NUBIA
ANGLO-EGYPTIAN
Dakhel O.
Kharga
Baharia
Farafra
Siwa
CAIRO
Alexandria
Port Said
Damietta
Rosetta
Suez
Jerusalem
Damascus
Beirut
Haifa
Acre
Tripoli
Aleppo
Hama
Homs
Palmyra
Mosul
Baghdad
Basra
Mohammerah
Ahwaz
Susa
Persepolis
Shiraz
Yezd
Kerman
Meshed
Herat
Kandahar
Ghazni
Kabul
Balkh
Bokhara
Samarkand
Tashkend
Khiva
Merv
Askabad
Krasnovodsk
Baku
Tiflis
Batum
Trebizond
Erzerum
Angora
Konia
Smyrna
Constantinople
Adrianople
Gallipoli
Rhodes
Cyprus
Crete
Mytilene
Salonica
Athens
Corinth
Patras
Zante
Cephalonia
Corfu
Scutari
Durazzo
Valona
Prevesa
Janina
Larissa
Volo
Lemnos
Mitylene
Chios
Samos
Rhodes
Cos
Cyprus
Port Said
Suez
Red Sea
Persian Gulf
Gulf of Oman
Arabian Sea
Caspian Sea
Aral Sea
Balkhash
Issik Kul
Lake Urmi
Van
Lake Tiberias
Dead Sea
Sea of Galilee
Jordan R.
Euphrates R.
Tigris R.
Nile R.
Red Sea
Mediterranean Sea
Black Sea
Caspian Sea
Aral Sea
Persian Gulf
Gulf of Oman
Arabian Sea

ASIA MINOR
AND THE
EUPHRATES VALLEY
Statute Miles
Railways
Roads
Heights in feet
Territory administered by or through the League of Nations
MEDITERRANEAN SEA
ASIA MINOR
CYPRUS
ARABIA
PERSIA
BLACK SEA
CASPIAN SEA
Syrian Desert
Badiet esh Sham
Nafud
Dasht i Lut
Kavir Salt Desert
Registan Desert
Dasht i Margo
Dasht i Naumid
Dasht i Kavir
Dasht i Biaban
Dasht i Gowd i Zirreh
Dasht i Nar
Dasht i Arjan
Dasht i Bulaidah
Dasht i Tabas
Dasht i Lut

George Philip & Son, Ltd

The London Geographical Institute

THE INDIAN EMPIRE

NORTHERN SECTION

Statute Miles

0 50 100 150 200

Railways — Steamer Routes

Canals — (Distances in nautical miles)

Cables — 29002 Heights in feet

British Feudatory & Protected States are coloured yellow

RUSSIA

AFGHANISTAN

PERSIA

ARABIAN SEA

TIBET

Turkistan

Kafiristan

Kohistan

Chitral

Gilgit

Dardistan

Kashmir

Srinagar

Ladakh

Zaskar

Kabul

North West Frontier Province

Peshawar

Kohat

Waziristan

Punjab

Lahore

Amritsar

Jammu

Sialkot

Ferozepur

Multan

Bahawalpur

Sind

Baluchistan

Kalat

Makran

Sarawan

Jhalawan

Registan

Sistan

Kandahar

Quetta

Toba

Loralai

Bugtis

Marris

Sibi

Jacobabad

Khairpur

Shikarpur

Sukkur

Rohri

Las Bela

Karachi

Mouths of the Indus

Great Rann of Cutch

Gulf of Cutch

Cutch

Kathiawar

Ahmadabad

Baroda

Surat

Broach

Indore

Gwalior

Jodhpur

Bikaner

Jaisalmer

Rajputana

Indian Desert

Gulf of Cambay

Bombay

Salsette

Ahmadnagar

Poona

Satara

Sholapur

Hyderabad

Berar

Central Provinces

Nagpur

Jubbulpore

Bhopal

Rewah

Chota Nagpur

Orissa

Bihar

Bengal

Calcutta

Howrah

Hooghly

Mouths of the Ganges

Mouths of the Mahanadi

BAY OF BENGAL

Madras

Vizagapatam

Bandipatam

Calingapatam

Vizianagram

Bhutan

Sikkim

Darjeeling

Gangtok

Punaka

Tangla

Nien Chien Tangla

Himalaya Mountains

Karakoram Range

Bukamang Range

Kwen Lun Mountains

Altyn Tagh

Arka Tagh

Aksai Chin

Lingzi Tang

Changchenmo Range

Depsang Group

Karakoram Pass

Mustagh Pass

Suget Range

Hindu Kush

Safed Koh

Koh-i-Baba

Sulaiman Range

Khirthar Range

Chagai Hills

Kirthar Range

Pab Range

Jhalawan Range

Makran Range

Siwalik Hills

Aravalli Hills

Vindhya Range

Satpura Range

Western Ghats

Nilgiri Hills

Eastern Ghats

Indian Desert

Rann of Cutch

Gulf of Cambay

Gulf of Manaar

Palk Strait

Sub Cable

Tropic of Cancer

Mer. to Aden 1484

To Aden 2560

To Zanzibar 3709

To Colombo 1231

To Rangoon 1317

To Singapore 3670

Mt. Everest 29002

Kamet 25460

Nanda Devi 25660

Kanchanjanga 28156

Dhaulagiri 26826

Annapurna 26492

Gosainthan 26291

Nanga Parbat 26629

Tirich Mir 25426

K2 28250

Gasherbrum 26378

Broad Peak 26400

Masherbrum 25660

Rakaposhi 25550

Nanga Parbat 26629

Nanda Devi 25660

Kamet 25460

Trisul 23406

Gurla Mandhata 25355

Kailas 22028

Mapham Yumco 15000

Manasarowar 14950

Rakas Tal 15000

Lake Yamdok 15000

Lhasa

Shigatse

Gyangtse

Kampa Jong

Tsangpo or Brahmaputra

Namling Jong

Raga Tsangpo

Tradom

Gartok

Rudok

Leh

Tankse

Kargil

Skardu

Gilgit

Chilas

Bunji

Astor

Kishenganga

Jhelum

Chenab

Ravi

Sutlej

Beas

Indus

Kabul River

Kunar River

Swat River

Panjkora River

Kurram River

Gumal River

Zhob River

Helmand River

Arghandab River

Tarnak River

Khash River

Lora River

Nari River

Bolan Pass

Khyber Pass

Kurram Pass

Gomal Pass

Tochi Pass

Shutargardan Pass

Khojak Pass

Harnai

Dera Ghazi Khan

Dera Ismail Khan

Bannu

Kohat

Rawalpindi

Murree

Abbottabad

Haripur

Attock

Jhelum

Sialkot

Gujrat

Gujranwala

Lyallpur

Montgomery

Sahiwal

Ferozepur

Ludhiana

Ambala

Simla

Kalka

Saharanpur

Hardwar

Dehra Dun

Mussoorie

Garhwal

Almora

Ranikhet

Naini Tal

Pilibhit

Bareilly

Rohilkhand

Shahjahanpur

Farrukhabad

Mainpuri

Etawah

Cawnpore

Fatehpur

Allahabad

Benares

Mirzapur

Jaunpur

Ghazipur

Azamgarh

Gorakhpur

Basti

Darbhanga

Muzaffarpur

Patna

Gaya

Monghyr

Bhagalpur

Purnea

Jalpaiguri

Darjeeling

Cooch Behar

Rangpur

Dacca

Jessore

Khulna

Midnapore

Burdwan

Bankura

Hooghly

Howrah

Calcutta

Berhampur

Cuttack

Puri

Chilka L.

Sambalpur

Raipur

Bilaspur

Jubbulpore

Mandla

Seoni

Betul

Chhindwara

Nagpur

Wardha

Amraoti

Akola

Khandesh

Nasik

Ahmadnagar

Poona

Satara

Sholapur

Bijapur

Belgaum

Dharwar

Kolhapur

Ratnagiri

Goa

Karwar

Mangalore

Cannanore

Calicut

Palghat

Coimbatore

Salem

Trichinopoly

Madura

Tinnevelly

Cape Comorin

Negapatam

Tanjore

Pondicherry

Cuddalore

Madras

Chingleput

Nellore

Cuddapah

Kurnool

Bellary

Raichur

Gulbarga

Aurangabad

Bhir

Parbhani

Nanded

Adilabad

Warangal

Karimnagar

Nizamabad

Hyderabad

Secunderabad

Bidar

Gulbarga

Mysore

Bangalore

Seringapatam

Coorg

Wynaad

Nilgiri Hills

Ootacamund

Coonoor

Kodaikanal

Palni Hills

Anamalai Hills

Travancore

Cochin

Trivandrum

Quilon

Alleppey

Trichur

Palghat

Ceylon

Colombo

Kandy

Jaffna

Gulf of Manaar

Palk Strait

Adam's Bridge

Laccadive Islands

Minicoy

Andaman Islands

Nicobar Islands

Port Blair

Great Andaman

Little Andaman

Car Nicobar

Nancowry

Chatham

Port Blair

Mergui Archipelago

Tenasserim

Moulmein

Amherst

Martaban

Gulf of Martaban

Irrawaddy

Sittang

Salween

Pegu

Rangoon

Prome

Thayetmyo

Henzada

Bassein

Akyab

Arakan

Arakan Yoma

Chin Hills

Manipur

Cachar

Lushai Hills

Naga Hills

Assam

Shillong

Gauhati

Tezpur

Dibrugarh

Sadiya

Brahmaputra

Surma

Barak

Khasi Hills

Garo Hills

Jaintia Hills

Mishmi Hills

Abor Country

Mishmi

THE
INDIAN EMPIRE
(SOUTHERN SECTION)
English Miles
0 50 100 150 200
Railways thus
Principal Steamship Routes
Heights in Feet
Canals
British, Feudatory & Protected States are coloured yellow
Madras
Mysore
Bangalore
Hyderabad
Nizam's Dominions
Secunderabad
Central Provinces
Berar
Bombay
Baroda
Indore
Ahmadabad
Nagpur
Jubbulpore
Bhopal
Bastar
Orissa
Khandesh
Gondwana
Malwa
Rajputana
Udaipur
Ajmere
Chanda
Amraoti
Akola
Aurangabad
Ahmadnagar
Nasik
Surat
Poona
Satara
Kolhapur
Belgaum
Dharwar
Goa
Mangalore
Coorg
Mysore
Coimbatore
Trichinopoly
Madura
Tanjore
Negapatam
Pondicherry
Madras
Vizagapatam
Masulipatam
Cocanada
Ellore
Nellore
Karikal
Calicut
Cochin
Travancore
Laccadive Islands
Androth
Kavaratti
Kalpeni
Minikoi
Nine Degree Channel
Gulf of Manaar
Palk Strait
Adam's Bridge
CEYLON
Colombo
Galle
Kandy
Trincomalee
Batticaloa
Jaffna
Mullaittivu
Madhira
Bay of Bengal
Arabian Sea
To Rangoon 987
To Singapore 1677
Madras to Colombo 792
Colombo to Aden 2092
75
80
East from Greenwich

THE
INDIAN EMPIRE
(EASTERN SECTION)
English Miles
0 50 100 150 200
Railways thus
Heights in Feet
Canals
Steamship Routes
British, Feudatory & Protected States are coloured yellow
Assam
Bengal
Bhutan
Sikkim
Nepal
Kachins
Upper Burma
Lower Burma
Shan States
Yunnan
CHINA
Tibet
Calcutta
Mandalay
Rangoon
Bassein
Akyab
Chedubah
Ramree I.
Cheduba
Combermere B.
Gulf of Martaban
Preparis North Channel
Preparis South Channel
Preparis I.
Coco Ch.
Coco Le
Little Coco I.
Landfall I.
North Andaman
Fort Cornwallis
Saddle Pk.
Interview I.
Stewart Sound
Middle Andaman
Andaman Str.
Homfray Str.
Barren I.
Andaman Islands
South Andaman
Havelock I.
Port Blair
N. Sentinel
Rutland I.
Duncan Passage
S. Sentinel
Little Andaman
Bay of Bengal
Siam
Archipelago
Isthmus
Gulf of Siam
Chiengmai
Bangkok
Madras to Rangoon 987
Colombo to Rangoon 1234
Calcutta to Singapore 1683
90
95
100
East from Greenwich

ENGLAND & WALES
on same scale as general map

THE EAST INDIES AND FURTHER INDIA

Scale 1:17,000,000 (270 miles = 1 inch)

Statute Miles
0 50 100 200 300 400

Kilometres
0 100 200 300 400 500 600 700 800

Railways — Steamer Routes (Distances in Nautical Miles)

Heights in feet

British — Dutch

French — United States

George Philip & Son, Ltd.

The London Geographical Institute.

George Philip & Son, Ltd

The London Geographical Institute

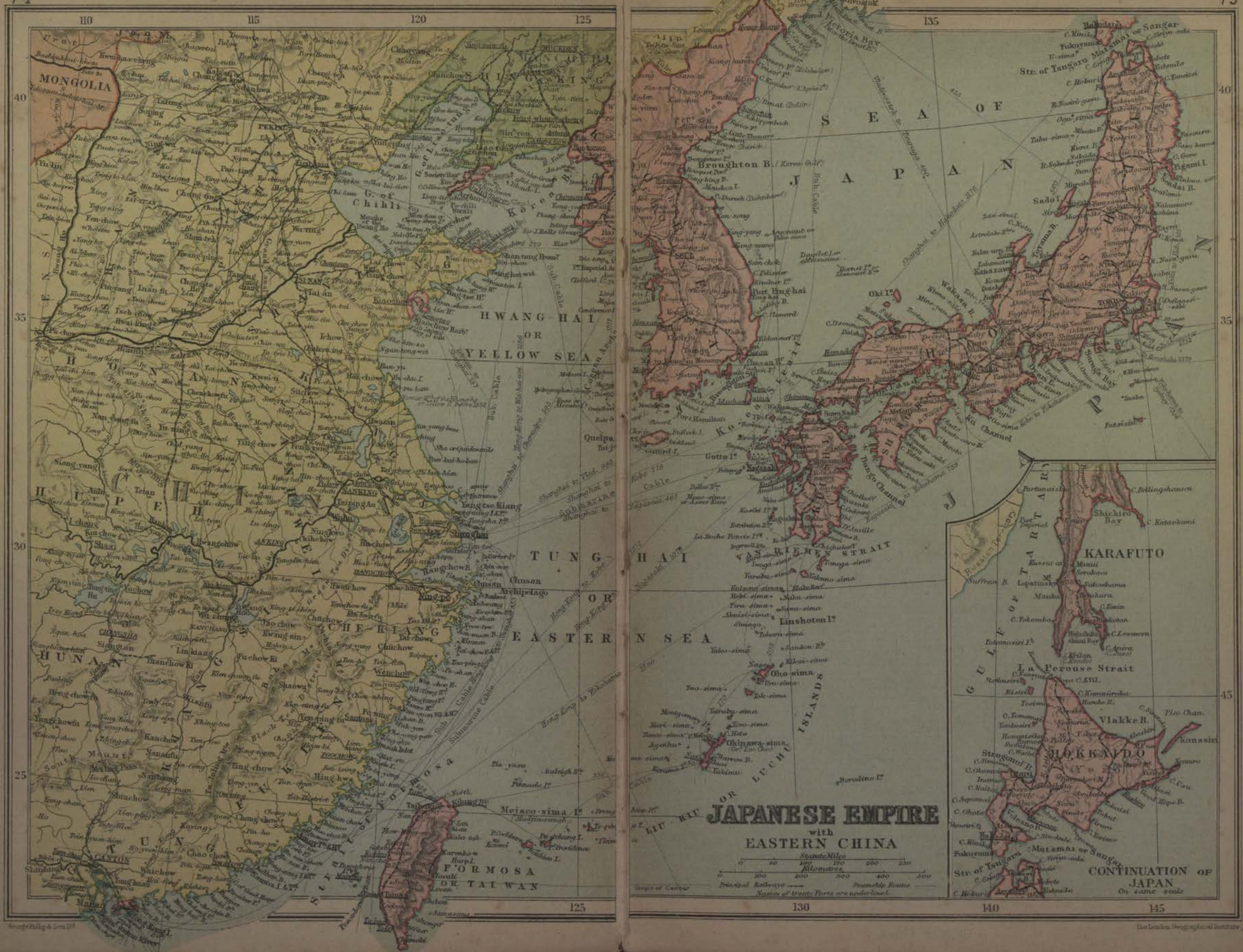
JAPANESE EMPIRE
with
EASTERN CHINA
CONTINUATION OF JAPAN
On same scale
MONGOLIA
CHINA
JAPAN
KARAFUTO
HOKKAIDO
FORMOSA
OR TAIWAN
HWANG-HAI
OR
YELLOW SEA
EASTERN SEA
SEA OF JAPAN
Korea Strait
Tsugaru Strait
La Perouse Strait
Gulf of Tartary
Liu Kiu Islands
Ryukyu Islands
Broughton B.
Port Hamilton
Port Linghai
Oki Is.
Sado I.
Tsushima
Iki Channel
Tsugaru Channel
Van Rieme Strait
Linshoten Is.
Okinawa-sima
Meiaco-sima Is.
Sagami B.
Shichiro Bay
Vlakke B.
Str. of Tsugaru
Matsmai or Sangar
Ste. of Tsugaru
Matsmai or Sangar
Hakodate
Aomori
Aomori
Sendai B.
Tokio
Yokohama
Nagasaki
Kagoshima
Fusan
Quelpa
Chusan Archipelago
Chusan
Ningpo
Shanghai
Chinkiang
Nanking
Hankow
Yangtse Kiang
Pekin
Tientsin
Chefoo
Kiaochow
Taku
Newchwang
Port Arthur
Vladivostok
Victoria Bay
Possiet B.
Hunchun
Broughton B.
Korea Gulf
Sub Cable
Shanghai to Nagasaki 461
Shanghai to Fusan 465
Shanghai to Tsushima 759
Hong Kong to Shanghai 1376
Hong Kong to Fusan 1378
Hong Kong to Nagasaki 1178
Hong Kong to Yokohama 1778
Shanghai to Port Arthur 965
Shanghai to Taku 965
Shanghai to Chefoo 465
Hong Kong to Manila 648
Hong Kong to Haiphong 1078
Hong Kong to Singapore 1378
Hong Kong to Saigon 1078
Hong Kong to Bangkok 1378
Hong Kong to Batavia 1778
Hong Kong to Labuan 1178
Hong Kong to Amoy 178
Hong Kong to Canton 78

George Philip & Son, Ltd.
The London Geographical Institute

George Philip & Son Ltd
The London Geographical Institute

CENTRAL AFRICA.

Scale of Statute Miles

Kilometres

ENGLAND & WALES
on same scale as general map

European Possessions &c.
British. French.
Italian. Portuguese.
Spanish. Belgian.
Principal Railways
Steamer Routes (Nautical Miles)
Heights in feet

George Philip & Son Ltd

82
British Mandate
BELGIAN CONGO
ANGOLA
PORTUGUESE WEST AFRICA
Lobale
Ambovila
Barotse or Mambunda
NORTHERN RHODESIA
Southern Rhodesia
Matabele Land
Mashona Land
PORTUGUESE EAST AFRICA
Damara Land
Batowana
Ovambo
Bechuanaland
Great Nama Land
Little Nama Land
Bushman Land
Griqualand West
Basutoland
TRANSVAAL
ORANGE FREE STATE
NATAL
UNION OF SOUTH AFRICA
SOUTH AFRICA
CAPE OF GOOD HOPE
SOUTH WEST AFRICA
Mandate of Union of South Africa
Durban
East London
CAPE TOWN
Port Elizabeth
Delagoa Bay
WALES
on same scale
SOUTH AFRICA
English Miles
Kilometres
Heights in Feet. Railways
Principal Steamship Routes with Distances in Nautical Miles
Limit of River Navigation
European Possessions
British
Portuguese
Belgian Congo
Boundary of Union of South Africa
Longitude East 25 of Greenwich
83
George Philip & Son, Ltd.
The London Geographical Institute

UNION OF SOUTH AFRICA
WESTERN SECTION

Statute Miles 0 10 20 30 40 50 100

Kilometres 0 50 100 150

18 20 22 24 26 28

28 30 32 34

BECHUANA LAND
KORANNA Lp
Gordonia
Under Union Bondelzwarts Mandate Territory
KENHARDT
Great Bushman Land
NAMA QUA LAND
CARNARVON
VICTORIA WEST
FRASERBURG
CAPE OF GOOD HOPE
ATLANTIC OCEAN
CLANWILLIAM
BEAUFORT
SUTHERLAND
PRINCE ALBERT
LAINGSBURG
CERES
PIQUETBERG
MALMESBURY
WORCESTER
MONTAGUE
ROBERTSON
LADYSMITH
RIVERSDALE
CAPE TOWN
SIMONSTOWN
ALEXANDRIA
ANALAND
BLOEMHOF
HOOPSTAD
KROONSTAD
BARKLY WEST
BOSHOF
WINBURG
IQUALANDS
KIMBERLEY
HERBERT
JACOBSDAL
FAURESMITH
EDENBURG
PHILIPPOLIS
SMITHFIELD
THABA BOSSIGO
BLOEMFONTEIN
BRITSTOWN
COLESBERG
HANOVER
RICHMOND
ALBERT
BARKLY EAST
WODEHOUSE
TEMBULAND
GRIQUALAND EAST
GOOD HOPE
MURRAYSBURG
GRAAFF REINET
CRADOCK
QUEENSTOWN
CATHCART
TRANSKEI
ABERDEEN
SOMERSET EAST
JANSENVILLE
STEYTLERVILLE
CITENHAGE
ALBANY
PEDDIE
KOMGHA
KING WILLIAMSTOWN
EAST LONDON
HUMANSDORP
INDIAN OCEAN

Railways
Roads
Steamer Routes
Heights in Feet

George Philip & Son Ltd

The London Geographical Institute

UNION OF
SOUTH AFRICA
(EASTERN SECTION)
English Miles
Kilometres
Railways
Roads
Steamer Routes
Heights in Feet
KHAMAS COUNTRY
RHODESIA
BECHUANALAND
TRANSVAAL
PORTUGUESE EAST AFRICA
ZOUTPANSBERG
WATERBERG
RUSTENBURG
MARICO
PRETORIA
MIDDELBURG
LYDENBURG
BARBERTON
LICHTENBURG
HEIDELBERG
POTCHEFSTROOM
WOLMARANSSTAD
VREDEFORT
KROONSTAD
VREDE
WAKKERSTROOM
BLOEMHOF
HOOPSTAD
HARRISMITH
BOSHOF
WINBURG
FICKSBURG
BLOEMFONTEIN
FAURESMITH
THABA BOSSIGO
PHILIPPOLIS
PHILIPSTOWN
COLESBERG
HANOVER
WODEHOUSE
BARKLY
ADERED
IXOPO
UMSINGA
UTRECHT
ZULULAND
INDIAN OCEAN
CAPE OF GOOD HOPE
George Philip & Son Ltd
The London Geographical Institute

GUINEA

Statute Miles
0 50 100 200 300
Kilometres
0 100 200 300 400

Railways — Roads — Steamer Routes — Heights in feet

European Possessions
British
French
Portuguese

GULF OF GUINEA

St Iago to Ft 2030

RHODESIA

Statute Miles
0 50 100 150
Kilometres
0 50 100 150 200

Railways — Roads
Heights in feet

George Philip & Son Ltd
The London Geographical Institute

George Philip & Son, Ltd.
The London Geographical Institute

ARCTIC OCEAN
Beaufort Sea
Melville Sound
Baffin Land
Victoria Land
Prince Patrick I.
Banks Land
Melville I.
Grinnell Land
Ellesmere Land
Grant Land
Greenland
Baffin Bay
Davis Str.
Denmark Str.
Iceland
Hudson Bay
Hudson Strait
Foxe Basin
Southampton I.
Cumberland Sd.
Frobisher Bay
Labrador
Newfoundland
ALASKA
(United States)
PACIFIC OCEAN
BRITISH COLUMBIA
ALBERTA
SASKATCHEWAN
MANITOBA
ONTARIO
QUEBEC
NEW BRUNSWICK
NOVA SCOTIA
PRINCE EDWARD I.
Reindeer or Cariboo Mts.
Rocky Mts.
Great Slave L.
Great Bear L.
Athabasca L.
Lake Winnipeg
Lake Superior
Lake Michigan
Lake Huron
Lake Ontario
Lake Erie
Gulf of St. Lawrence
Minneapolis
Omaha
Chicago
Toledo
Cleveland
New York
Boston
Providence
Portland
Montreal
Quebec
Ottawa
Toronto
Hamilton
Kingston
Albany
Buffalo
Rochester
Detroit
Milwaukee
Sarnia
Winnipeg
Edmonton
Calgary
Vancouver
Victoria
Regina
Saskatoon
Prince Albert
Moose Jaw
Brandon
Port Arthur
Fort William
Sault Ste Marie
Sudbury
Peterborough
Belleville
Kingston
Cornwall
Ottawa
Pembroke
Sherbrooke
Three Rivers
Trois Rivières
Joliette
Valleyfield
Drummondville
Granby
Magog
Lachine
Montreal
Quebec
Levis
Rimouski
Matane
Gaspé
Chicoutimi
Roberval
Lake St John
Hull
Aylmer
Gatineau
Maniwaki
Mont Laurier
Ste Agathe des Monts
St Jerome
Joliette
Berthierville
Three Rivers
Shawinigan Falls
Grand Mère
La Tuque
Amos
Rouyn
Noranda
Cobalt
North Bay
Sudbury
Sault Ste Marie
Port Arthur
Fort William
Kenora
Rat Portage
Dryden
Fort Frances
Emo
Rainy River
Winnipeg
Brandon
Portage la Prairie
Minnedosa
Dauphin
Swan River
The Pas
Flin Flon
Regina
Moose Jaw
Swift Current
Medicine Hat
Saskatoon
Prince Albert
Battleford
North Battleford
Lloydminster
Edmonton
Calgary
Red Deer
Banff
Lethbridge
Fort Macleod
Crowsnest Pass
Vancouver
Victoria
New Westminster
Nanaimo
Prince Rupert
Port Simpson
Skeena R.
Fraser R.
Columbia R.
Kootenay R.
Peace R.
Athabasca R.
Mackenzie R.
Yukon R.
Liard R.
Great Slave L.
Great Bear L.
Athabasca L.
Lake Winnipeg
Lake Manitoba
Lake Winnipegosis

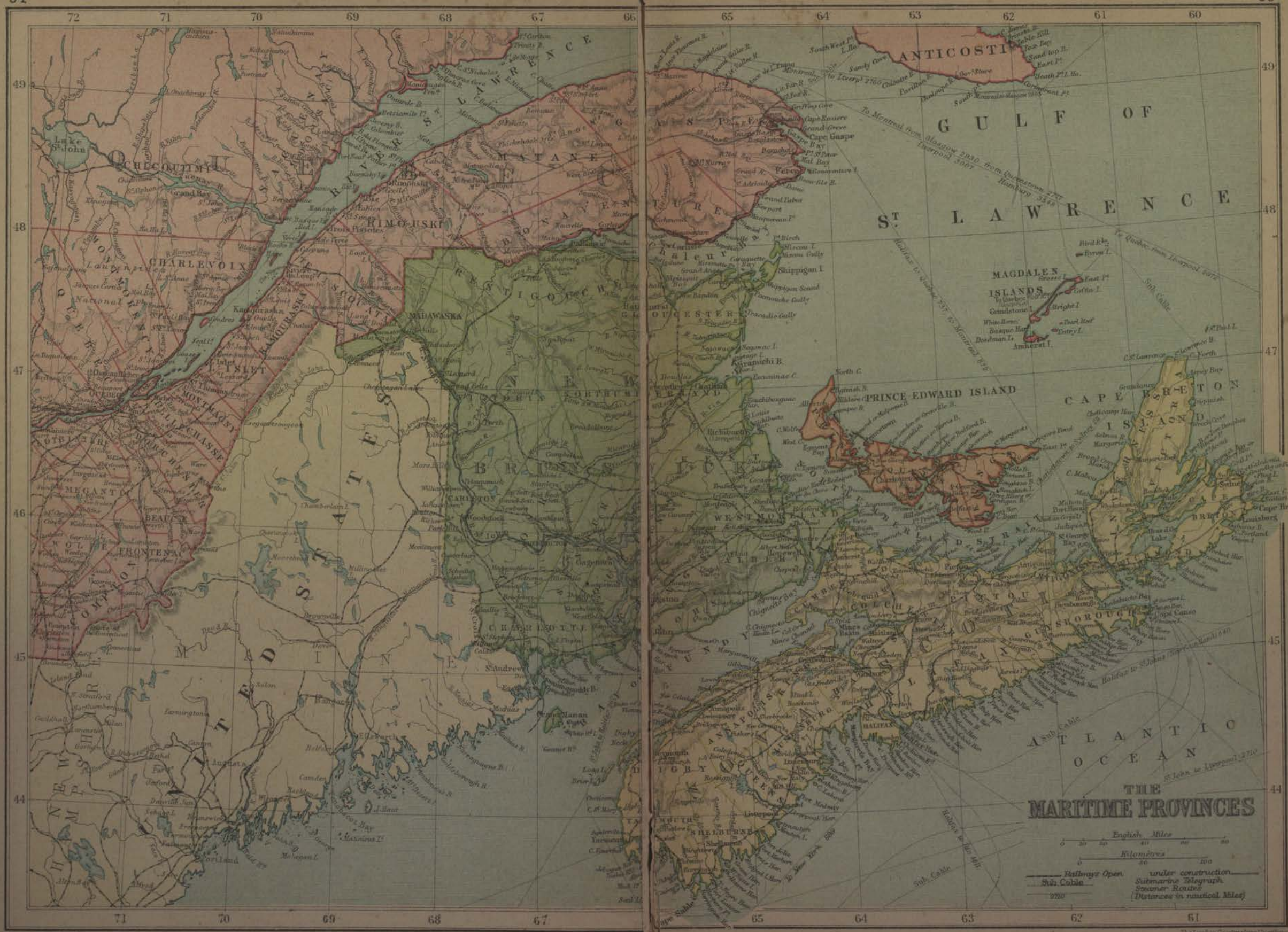

George Philip & Son Ltd

The London Geographical Institute

ONTARIO AND WESTERN QUEBEC

English Miles

Kilometres

Railways Open.

under construction

Geo. Philip & Son, Lith.

The London Geographical Institute

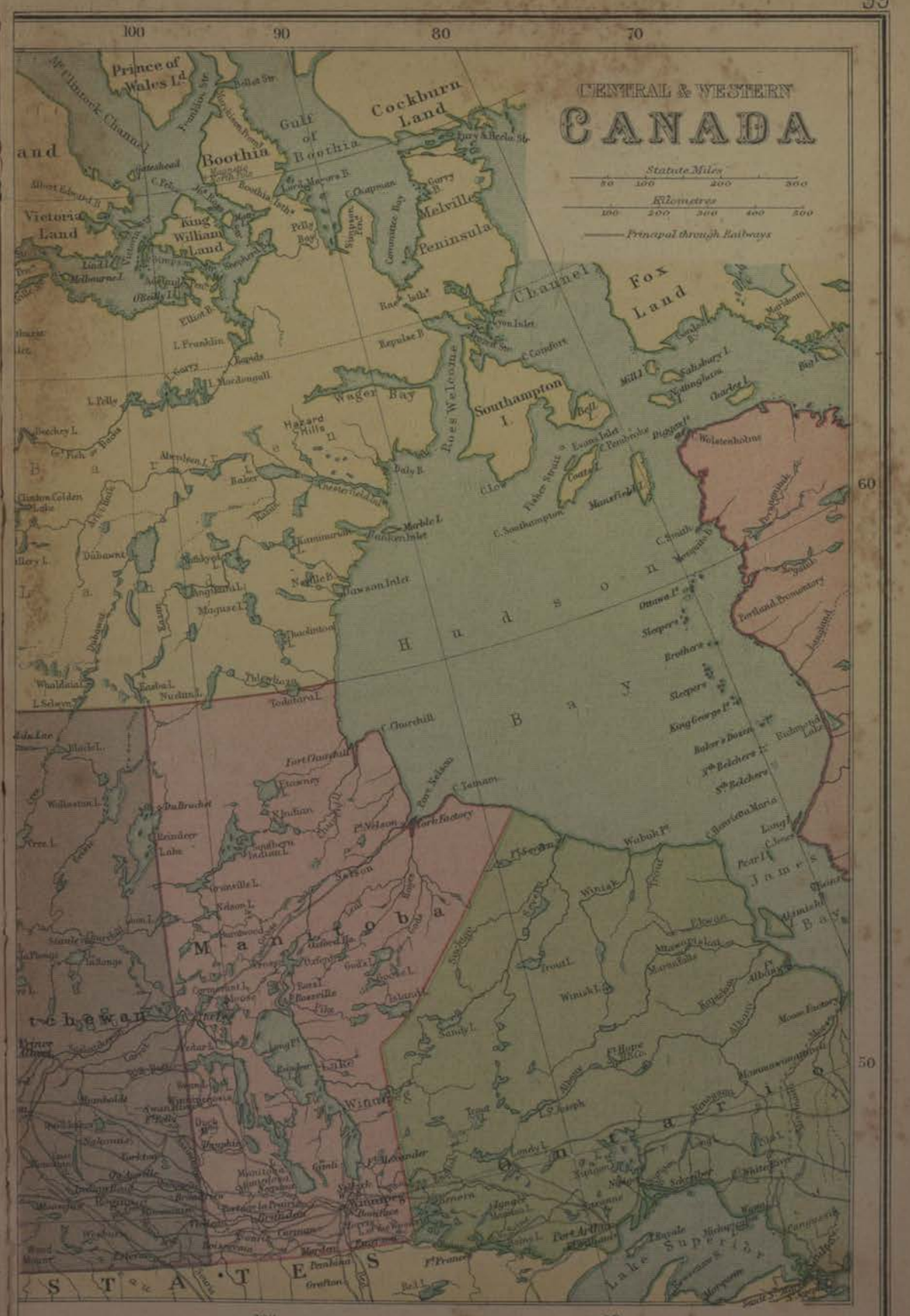

George Philip & Son Ltd

The London Geographical Institute

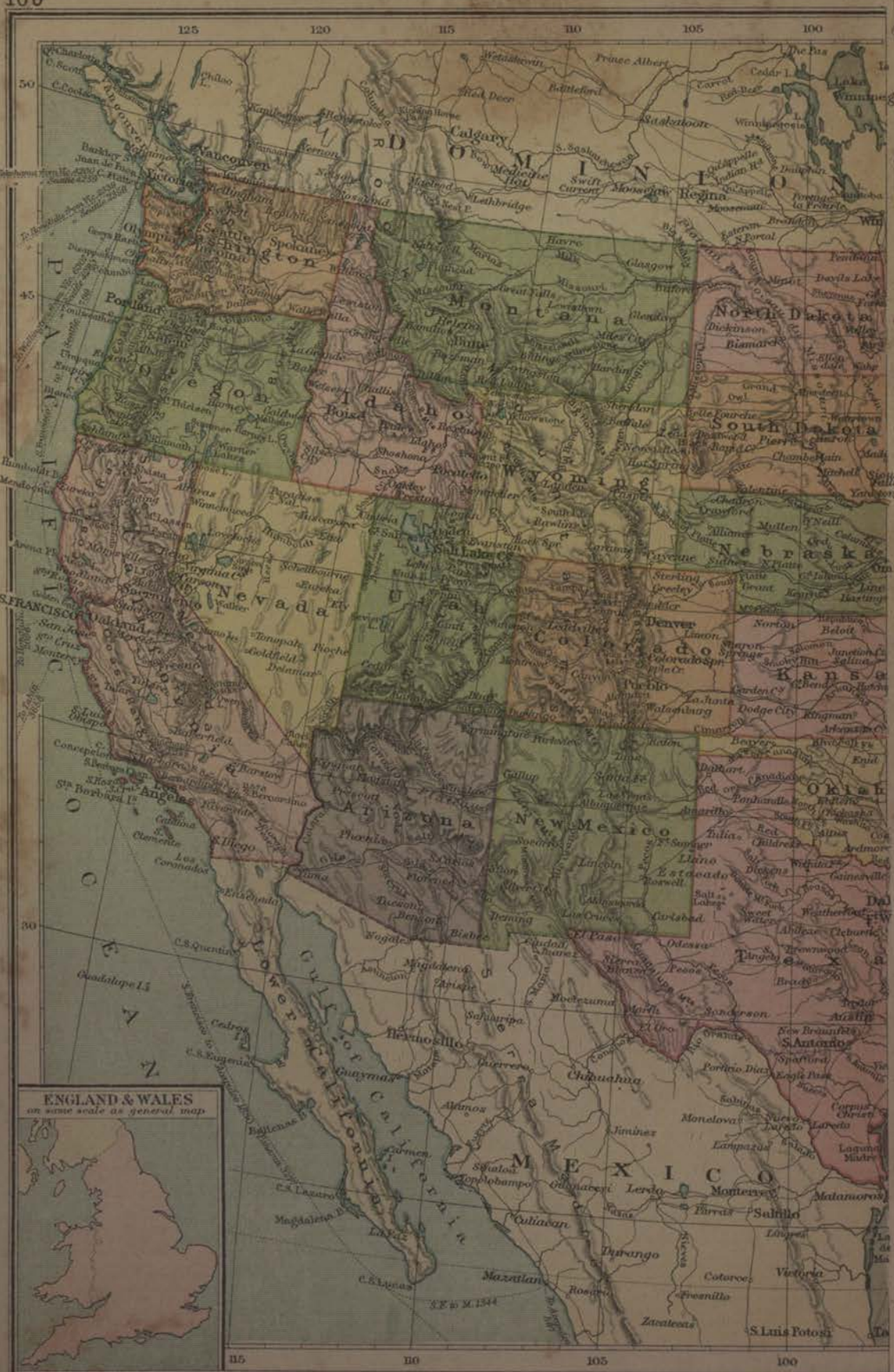
DOMINION
Montana
North Dakota
South Dakota
Wyoming
Nebraska
Colorado
Kansas
Oklah
Nevada
Utah
Arizona
New Mexico
Texa
MEXICO
Monterey
Saltillo
Durango
Mazatlan
Victoria
Tampico
S. Luis Potosi
Chihuahua
Pacific Ocean
Gulf of California
Lower California
Salt Lake
Denver
Pueblo
Portland
Seattle
Spokane
Boise
Helena
Billings
Calgary
Vancouver
Victoria
Regina
Saskatoon
Winnipeg
Lake Winnipeg
San Francisco
Oakland
Los Angeles
San Diego
El Paso
Albuquerque
Santa Fe
Phoenix
Tucson
Amarillo
Dallas
Houston
San Antonio
Galveston
New Orleans
Omaha
Kansas City
Wichita
Topeka
St. Louis
Memphis
Little Rock
Oklahoma
Minneapolis
St. Paul
Duluth
Milwaukee
Chicago
Des Moines
Rockford
Peoria
Springfield
Indianapolis
Cincinnati
Dayton
Columbus
Toledo
Detroit
Cleveland
Buffalo
Pittsburgh
Scranton
Philadelphia
Baltimore
Washington
Richmond
Norfolk
Louisville
Nashville
Knoxville
Atlanta
Macon
Savannah
Jacksonville
Charleston
Columbia
Charlotte
Raleigh
Wilmington
Mobile
Montgomery
Birmingham
Meridian
Jackson
Vicksburg
Shreveport
Tyler
Waco
Austin
Corpus Christi
Laredo
Brownsville
Tampa
Key West
Miami
Havana
Bahama Islands
Old Bahama Chan.
Lake Superior
Lake Michigan
Lake Huron
Lake Erie
Lake Ontario
Gulf of Mexico
ATLANTIC OCEAN
CANADA
Ottawa
Montreal
Quebec
Toronto
Hamilton
Kingston
Winnipeg
Hudson Bay
James Bay
Maine
Portland
Boston
New York
Albany
Buffalo
Rochester
Syracuse
Pennsylvania
Ohio
Indiana
Illinois
Michigan
Wisconsin
Minnesota
Kentucky
Tennessee
Virginia
West Virginia
North Carolina
South Carolina
Georgia
Florida
Mississippi
Alabama
Louisiana
Arkansas
Missouri
Iowa
Kansas
Nebraska
Colorado
Utah
Nevada
Arizona
New Mexico
Texas
Oklahoma
Montana
Wyoming
Idaho
Oregon
Washington
California
Mass. Massachusetts
Conn. Connecticut
R.I. Rhode Island
N.J. New Jersey
D. Delaware
UNITED STATES
Scale 1/16,000,000 (253 miles = 1 inch)
English Miles
Kilometres
Railways
Steamer Routes
Heights in Feet
Canals
ENGLAND & WALES
on same scale as general map

38398

EASTERN
UNITED STATES.
Statute Miles
Kilometres
Principal Railways
WALES
on same scale
Lake Superior
Lake Michigan
Lake Huron
Lake Erie
Lake Ontario
Minnesota
Wisconsin
Michigan
Iowa
Illinois
Indiana
Ohio
Pennsylvania
New York
Maine
Vermont
New Hampshire
Massachusetts
Connecticut
Rhode Island
New Jersey
Maryland
Delaware
West Virginia
Virginia
Kentucky
Missouri
Kansas
Nebraska
Dakota
Manitoba
Ontario
Quebec
Montreal
Ottawa
Toronto
Buffalo
Cleveland
Pittsburgh
Philadelphia
Baltimore
Washington
Chicago
St. Louis
Cincinnati
Louisville
Detroit
Milwaukee
Minneapolis
St. Paul
Tennessee
North Carolina
South Carolina
Georgia
Alabama
Mississippi
Louisiana
Arkansas
Oklahoma
Texas
Nashville
Atlanta
Charleston
Savannah
Jacksonville
Tallahassee
New Orleans
Mobile
Raleigh
Wilmington
Columbia
Augusta
Tampa
Key West
Florida
Bahama Islands
Nassau
Providence
Andros
Eleuthera I.
Cat I.
Abaco
Bimini
Miami
GULF OF MEXICO
ATLANTIC OCEAN

UNITED STATES
NORTH EASTERN SECTION

English Miles 0 10 20 30 40 50 100
Kilometres 0 50 100 150
Railways
6203 Brights to feet
5031 Steamer Routes (Distances in Nautical Miles)
Canals

New York to Glasgow 2880, Southampton 3091, Liverpool 3036, Havre 3131, Hamburg 3377, Gibraltar 3206
New York to Rio de Janeiro 4787
New York to Jamaica 1487
To St John 287 N.B.
To Glasgow 3777, Liverpool 2854

ATLANTIC OCEAN

LAKE ONTARIO (232 ft. above sea.)
LAKE ERIE
OHIO R.
MARYLAND
DELAWARE BAY
VIRGINIA
WEST VIRGINIA
PENNSYLVANIA
NEW YORK
MAINE
MASSACHUSETTS
CONNECTICUT
LONG ISLAND
NEW JERSEY

George Philip & Son, Ltd.

The London Geographical Institute

WESTERN UNITED STATES

Statute Miles 0 50 100 200 300

Kilometres 0 50 100 200 300 400 500

Principal Railways

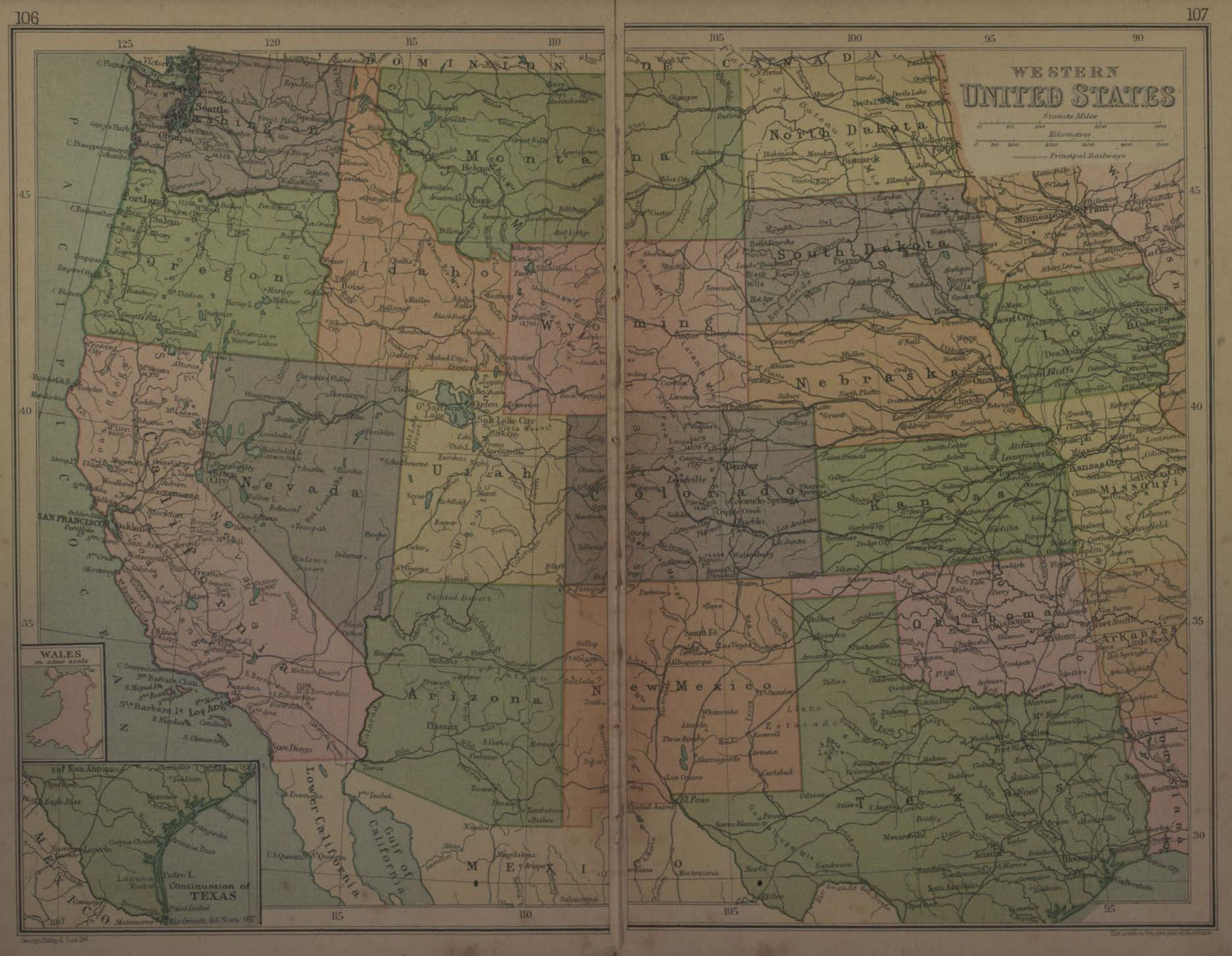

George Philip & Son Ltd

MEXICO

Scale 1:10000000 (160 Miles = 1 inch)

English Miles 0 50 100 150 200 250

Kilometres 0 100 200 300 400

Railways — Steamer Routes (distances in nautical miles)

Heights in feet

A. Aguascalientes
Q. Queretaro
Me. Mexico
M. Morelos
G. Guanajuato
H. Hidalgo
FD. Federal District
T. Tlaxcala

Capitals of States are underlined.

WALES on same scale

George Philip & Son, Ltd.

The London Geographical Institute

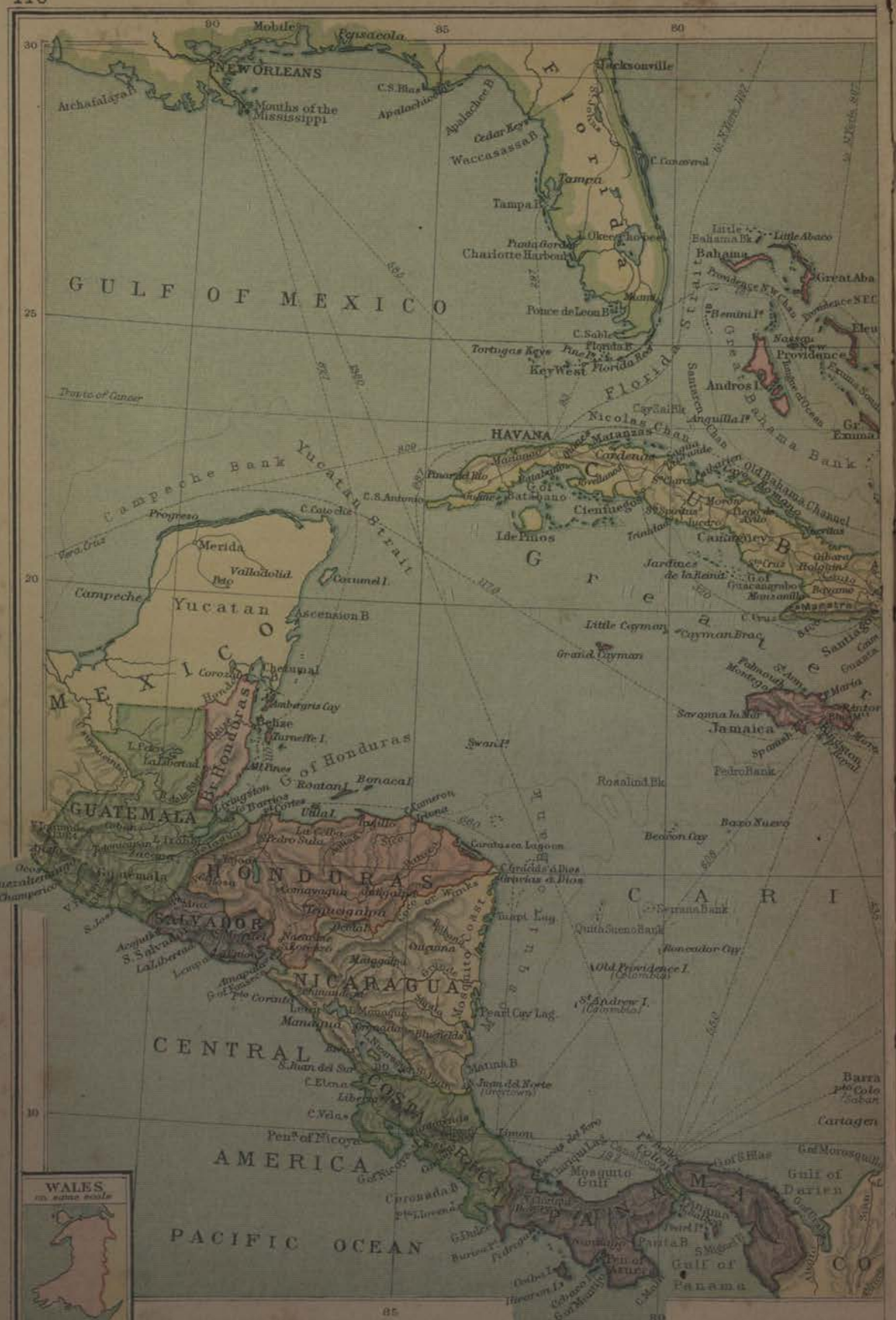
GULF OF MEXICO
CARIBBEAN SEA
ATLANTIC OCEAN
PACIFIC OCEAN
MEXICO
GUATEMALA
HONDURAS
Bay of Honduras
SALVADOR
NICARAGUA
CENTRAL AMERICA
COSTA RICA
PANAMA
COLOMBIA
VENEZUELA
Gulf of Panama
Gulf of Darien
Gulf of Maracaibo
Lake Maracaibo
Florida Strait
Yucatan Strait
Campeche Bank
Nicolas Chan
Santaren Chan
Old Bahama Channel
Providence Chan
Mona Passage
Windward Passage
Jamaica Chan
Yucatan
Campeche
Merida
Valladolid
Progreso
Ascension B
Belize
Turneffe I.
Roatan I.
Bonacca I.
Cayman Islands
Little Cayman
Cayman Brac
Grand Cayman
Swan I.
Rosalind Bk
Pedro Bank
Beacon Cay
Bonaire
Curacoa
Aruba
Los Roques
Margarita
Trinidad
Port of Spain
Gulf of Paria
Caracas
Maracaibo
Valencia
Barquisimeto
Coro
Goajira Peninsula
Rio Hacha
Santa Marta
Cartagena
Barranca Bank
Quita Sueno Bank
Roncador Cay
Old Providence I.
St Andrew I.
Pearl Cay Lag.
Mosquito Gulf
Mosquito Coast
Pen.a of Nicoya
Gulf of Nicoya
Chiriqui Lag.
Bocas del Toro
Limon
Barra
Colon
Panama
Darien
Orinoco
Gulf of Paria
Mouths of the Mississippi
New Orleans
Mobile
Pensacola
Tallahassee
Jacksonville
Tampa
Key West
Florida Keys
Havana
Matanzas
Cardenas
Cienfuegos
Trinidad
Sancti Spiritus
Caibarien
Nuevitas
Gibara
Guantanamo
Santiago
Manzanillo
Isle of Pines
Bahama
Great Abaco
Little Abaco
Eleuthera
Andros I.
New Providence
Nassau
Exuma Sound
Grand Bahama Bank
Old Bahama Channel
Florida Reef
Tortugas Keys
Cape Sable
Cape Florida
Charlotte Harbour
Tampa B.
Ponce de Leon B.
Apalachee B.
Cedar Keys
Waccasassa B.
Apalachicola
C. St Blas
Archafalaya R.
Progreso
Campeche
Vera Cruz
Tropic of Cancer
Haiti
Dominican Rep.
Porto Rico
Jamaica
Kingston
Spanish Town
Montego Bay
Port Royal
Black River
Savanna la Mar
Morant Pt
Navassa I.
Mona I.
Caicos Is
Turks Is
Mouchoir Bk
Silver Bank
Caicos Passage
Crooked I.
Acklin I.
Long I.
Mariguana
Great Inagua
Matthew Town
Tortuga
Gonaves
Gonave I.
Jeremie
Aux Cayes
Jacmel
Port au Prince
Cape Dame Marie
Cape Tiburon
Cape Nicholas
Cape Maisi
Cape Cruz
Cape Antonio
Cape Corrientes
Cape San Antonio
Cape Catoche
Cape Gracias a Dios
Cape Honduras
Cape Gracias
Cape Blanco
Cape Gallinas
Cape Codera
Cape Blanco
Cape Roman
Cape Canaveral
Cape Florida
Cape Sable
Cape Hatteras
Cape Fear
Cape Lookout
Cape Henry
Cape Charles
Cape Cod
Cape Race
Cape Farewell
Cape Chidley
Cape Desolation
Cape Walsingham
Cape Farewell
Cape Wrath
Cape Clear
Cape Finisterre
Cape Ortegal
Cape Villano
Cape Roca
Cape St Vincent
Cape Spartel
Cape Bojador
Cape Verde
Cape Blanco
Cape Palmas
Cape Three Points
Cape Lopez
Cape Negro
Cape Frio
Cape Horn
Cape Pillar
Cape Valentine
Cape Agulhas
Cape of Good Hope
Cape Town
Cape Leeuwin
Cape Otway
Cape Howe
Cape Wilson
Cape Maria van Diemen
Cape Reinga
Cape Brett
Cape Colville
Cape Egmont
Cape Farewell
Cape Foulwind
Cape Campbell
Cape Palliser
Cape Turnagain
Cape Kidnappers
Cape East
Cape Runaway

Havana
Bahama Is
MEXICO
HAITI
SANTO DOMINGO
Jamaica
Kingston
Caribbean Sea
HONDURAS
Tegucigalpa
NICARAGUA
Bluefields
COSTA RICA
San José
Greytown
Limon
Leeward Is
Windward Is
Lesser Antilles
Trinidad
Spain
Port of Spain
Barbados
Grenada
Tobago
St Vincent
St Lucia
Martinique
Guadeloupe
Dominica
Antigua
Montserrat
St Kitts
Virgin Is
St Thomas
St Croix
Puerto Rico (U.S.)
Aruba
Curaçao
Bonaire
Margarita
Maracaibo
Barquisimeto
Caracas
Valencia
Puerto Cabello
Ciudad Bolivar
VENEZUELA
Medellin
Bogota
COLOMBIA
Cartagena
Barranquilla
Santa Marta
Cucuta
Maracaibo
Merida
Tachira
Guiana Highlands
Roraima
Mt Duida
Mt Neblina
Mt Auyan-tepui
Mt Roraima
Mt Ayanganna
Mt Wokomung
Mt Kukenaam
Mt Marutani
Mt Tamakarang
Mt Kopinang
Mt Wassaricuru
Mt Yakontipuku
Mt Yaviti
Mt Yuruani
Mt Sarisarinama
Mt Parima
Mt Pacaraima
Mt Urutani
Mt Tumucumaque
Mt Imeri
Mt Tapirapecó
Mt Aracamuni
Mt Cuao
Mt Duida
Mt Huachamacari
Mt Marahuaca
Mt Yapacana
Mt Cocuy
Mt Pico Bolivar
Mt Pico Humboldt
Mt Pico Espejo
Mt Pico Bonpland
Mt Pico Codazzi
Mt Pico Colon
Mt Pico Simon Bolivar
Mt Pico Ricuarte
Mt Pico Toro
Mt Pico Urdaneta
Mt Pico Sucre

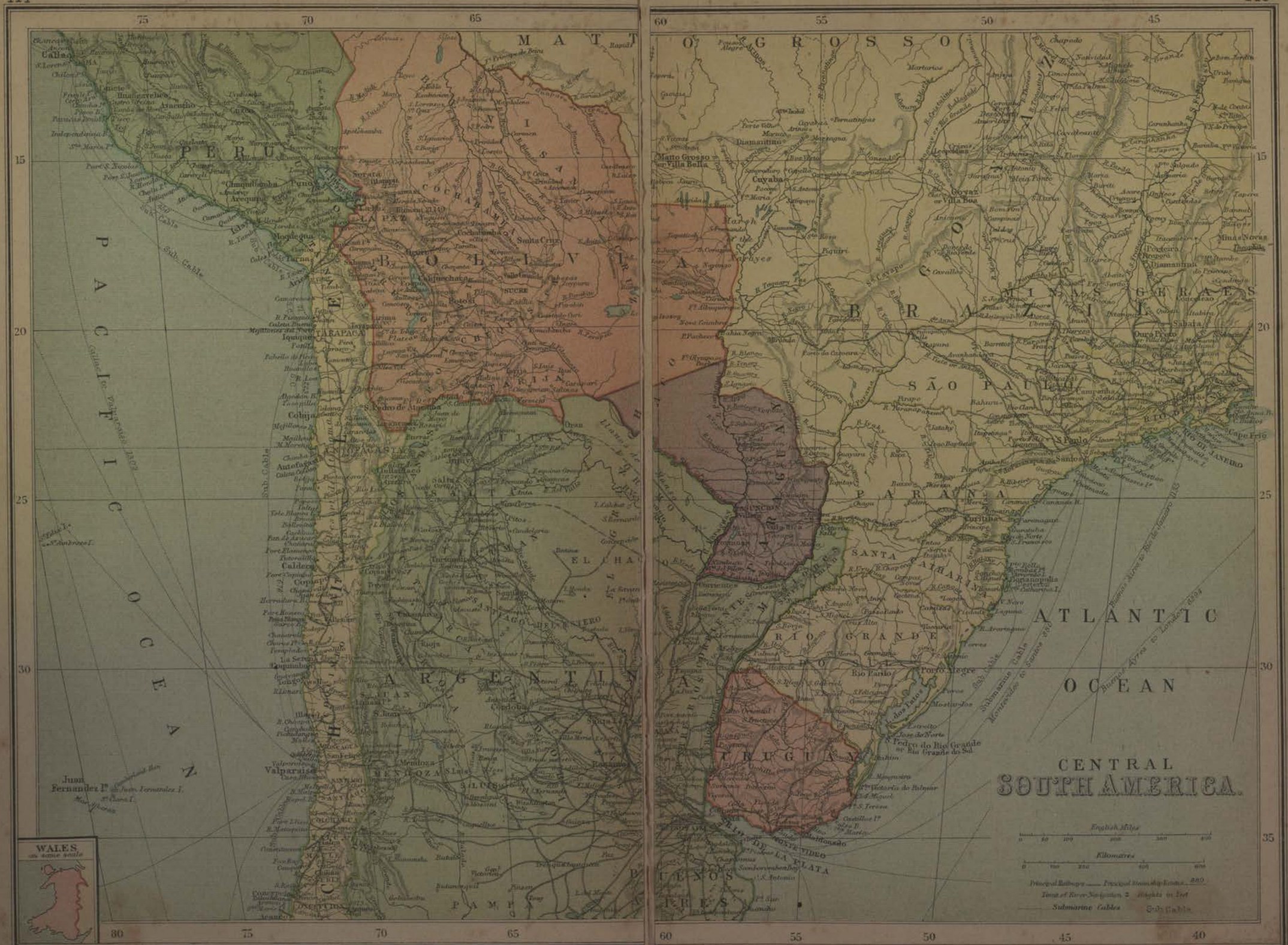
CENTRAL
SOUTH AMERICA.
PACIFIC OCEAN
ATLANTIC OCEAN
PERU
BOLIVIA
ARGENTINA
BRAZIL
MATTO GROSSO
GOYAZ
MINAS GERAES
SÃO PAULO
PARANA
SANTA CATHARINA
RIO GRANDE DO SUL
URUGUAY
PARAGUAY
Juan Fernandez I.
WALES
on same scale
English Miles
Kilometres
Principal Railways
Principal Steamship Routes
Tract of River Navigation
Heights in Feet
Submarine Cables
Sub Cable

THE PACIFIC OCEAN

Principal Railways

Principal Steamship Routes 1939

(Distances in Nautical Miles)

George Philip & Son Ltd

ENGLAND & WALES
on same scale as general map

THE COMMONWEALTH OF AUSTRALIA

Statute Miles
Kilometres
Railways
Limit of Navigation

Longitude East from Greenwich

TASMANIA
on same scale

Bass Strait

Great Australian Bight

Great Sandy Desert

Gibson's Desert

Victoria Desert

Arafura Sea

Timor Sea

Coral Sea

Tasman Sea

Gulf of Carpentaria

Arnhem Land

Kimberley

Gold Fields

Pilbara Gold Fields

Coolgardie Gold Fields

Murchison G.F.

Yilgarn

Dundas G.F.

Western Australia

Northern Territory

Queensland

New South Wales

Victoria

South Australia

George Philip & Son, Ltd

The London Geographical Institute

SOUTH EAST AUSTRALIA

Scale 1: 7,000,000 (1 2 miles = 1 inch)

English Miles

Kilometres

Railways

Steamer Routes (Distances in Nautical Miles)

Heights in Feet

Longitude East 130 from Greenwich

TASMANIA

On same scale

Northern Territory

Queensland

New South Wales

Victoria

South Australia

Lake Eyre

Lake Gardiner

Spencer Gulf

Gulf St Vincent

Eyre's Peninsula

Kangaroo I.

Broken Hill

Adelaide

Port Augusta

Melbourne

Sydney

Brisbane

Newcastle

Great Dividing Range

Darling R.

Murray R.

Bass Strait

Tasman Sea

Pacific Ocean

Hobart

Launceston

Port Davey

Flinders

Furneaux Group

Wilson Promy

Hogan I.

Cape Otway

Port Phillip B.

Port Jackson

Port Stephens

Port Macquarie

Coffs Harbour

Grafton

Ballina

Lismore

Maryborough

Gympie

Toowoomba

Ipswich

Warwick

Stanthorpe

Roma

Charleville

Cunnamulla

Thargomindah

Birdsville

Cadelga

Oodnadatta

Alberga

Hamilton

Mt Hamersley

Mt Vivian

Mt Donaill Peak

Mt Finke

Mt Brown

Mt Gason

Mt Arden

Mt Serle

Mt Victoria

Mt Lofty

Mt Remarkable

Mt Lyell

Mt Wellington

Mt Kosciusko

Mt Kaputar

Mt Warning

Mt Morgan

Mt Perry

Mt Coolum

Mt Tamborine

Mt Barney

Mt Lindesay

Mt Murchison

Mt Buffalo

Mt Feathertop

Mt Hotham

Mt Bogong

Mt Kent

Mt Selwyn

Mt Tennyson

Mt Gambier

Mt Schank

Mt Benambra

Mt Dromedary

Mt Werong

Mt Canobolas

Mt Arthur

Mt Victoria

Mt Hay

Mt Wood

Mt Hope

Mt Manara

Mt Murchison

Mt Gipps

Mt Sturt

Mt Eyre

Mt Finke

Mt Dare

Mt Chandler

Mt Conner

Mt Olga

Mt Liebig

Mt Doreen

Mt Wedge

Mt Hann

Mt Bryan

Mt Barnett

Mt Elizabeth

Mt Cornish

Mt Gardiner

Mt Lofty

Mt Remarkable

Mt Brown

Mt Gason

Mt Arden

Mt Serle

Mt Victoria

Mt Lyell

Mt Wellington

Mt Kosciusko

Mt Kaputar

Mt Warning

Mt Morgan

Mt Perry

Mt Coolum

Mt Tamborine

Mt Barney

Mt Lindesay

Mt Murchison

Mt Buffalo

Mt Feathertop

Mt Hotham

Mt Bogong

Mt Kent

Mt Selwyn

Mt Tennyson

Mt Gambier

Mt Schank

Mt Benambra

Mt Dromedary

Mt Werong

Mt Canobolas

Mt Arthur

Mt Victoria

Mt Hay

Mt Wood

Mt Hope

Mt Manara

Mt Murchison

Mt Gipps

Mt Sturt

Mt Eyre

Mt Finke

Mt Dare

Mt Chandler

Mt Conner

Mt Olga

Mt Liebig

Mt Doreen

Mt Wedge

Mt Hann

Mt Bryan

Mt Barnett

Mt Elizabeth

Mt Cornish

Mt Gardiner

Mt Lofty

George Philip & Son, Ltd.

The Imperial Geographical Institute

QUEENSLAND

Miles 0 50 100 150 200
Kilometres 0 50 100 200 300
Railways
Heights in feet

Stronger Rotter

CORAL SEA

Great Barrier Reef

Tropic of Capricorn

Coral Sea Islands Territory

NEW GUINEA

TORRES STRAIT

GULF OF CARPENTARIA

YORK PENINSULA

Cape York

Torres Strait Islands

Thursday I.

Prince of Wales I.

Horn I.

Wednesday I.

Banks I.

Mulgrave I.

Fitzroy I.

Bligh I.

Lizard I.

Hinchinbrook I.

Palm Is.

Magnetic I.

Orpheus I.

Keppel Is.

Percy Is.

Curtis I.

Great Keppel I.

Capricorn Is.

Bunker Is.

Swain Reefs

Lihou Reefs

Tregrosse Is.

Fairfax Is.

Frederick Reefs

Wreck I.

Willis Is.

Chesterfield Reefs

Bellona Reefs

Coringa Is.

Herald Cays

Diane Bank

Kenn Reefs

Osprey Reef

Bougainville Reef

Holmes Reef

Flinders Reef

Wreck Reef

Marion Reef

Willis I.

Middleton Reef

Elizabeth Reef

Lord Howe I.

Norfolk I.

Wellesley Is.

Sir Charles Hardy Is.

Forsyth I.

Mornington I.

Pellew Is.

Vanderlin I.

Sweers I.

Bentinck I.

Mornington I.

Wessel Is.

Groote Eylandt

Chasm I.

Centre I.

Pobassoo I.

Crocker I.

Elcho I.

Goulburn Is.

Melville I.

Bathurst I.

Clarence Str.

Dundas Str.

Apsley Str.

Van Diemen G.

Cape Wessel

Cape Don

Cape Fourcroy

Cape Hotham

Cape Stewart

Cape Shield

Cape Arnhem

Cape Wilberforce

Cape Croker

Cape Van Diemen

Cape Ford

Cape Dombey

Cape Rose

Cape Hay

Cape Keer-weer

Cape Grey

Cape Vernon

WESTERN AUSTRALIA

WALES on same scale

Great Australian Bight

SOUTH AUSTRALIA

COMMONWEALTH TERRITORY

George Philip & Son Ltd.

The London Geographical Institute

DEPENDENCIES OF NEW ZEALAND

Scale 1:50000000 (800 Miles = 1 inch)

Dependencies underlined in red

Vanua Levu
Fiji Is
Viti Levu
Tongatabu
Tonga or Friendly Is
Samoa Is
Tokelau or Union Is
Manahiki Is
Penrhyn I
Rakahanga
Manahiki
Nassau I
Suwarrow I
Palmerston I
Niue or Savage I
Cook Is
Aitutaki
Rarotonga
Mangaia
Hervey Is
Mitiaro
Mauke
Ineareem
Hunter I
Ata I
Tropic of Capricorn
Kermadec Is
Raoul or Sunday I
Curtis I
Macaulay I
L'Espérance Rk
Three Kings Is
North I
New Zealand
South I
Chatham I
Pitt I
Bounty I
Stewart I
Antipodes I
Auckland Is
Campbell I
Australian Cables

SOUTH EAST ENGLAND
on same scale as general map

DOMINION OF NEW ZEALAND

Statute Miles
Kilometres
Railways
Steamer Routes
Heights in Feet

NORTH ISLAND
(TE IKA-A-MAUI)

Three Kings Is
C. Reinga
C. Maria van Diemen
South C.
Pacific Cable
Hokianga Harb.
Kaipara Harb.
Manukau Harb.
Waitemata Harb.
Kawhia Harb.
Aotea Harb.
Whangarei Harb.
Bream B.
Mangonui Harb.
Hokianga R.
Kaipara R.
Manukau
Auckland
Waitemata
Waikato R.
Waipa R.
Thames R.
Piako R.
Kaihu R.
Wairoa R.
Tauranga Harb.
Whangaroa Harb.
Whangaroa
Whangarei
Kaipara
Helensville
Waitakere
Onehunga
Drury
Waiuku
Waikato
Hamilton
Cambridge
Raglan
Kawhia
Otorohanga
Te Kuiti
Te Awamutu
Te Aroha
Morrinsville
Matamata
Tauranga
Whakatane
Opotiki
Gisborne
Waipara
Huntly
Ngaruawahia
Whitianga Harb.
Mercury B.
Coromandel
Thames (Grahamstown)
Mayor I.
Whale I.
Matakana I.
White I.
C. Runaway
Bay of Plenty
East C.
Waiapu R.
Waihau R.
Motu R.
Waiau R.
Mokau R.
Waipa R.
Waikato R.
Rangitaiki R.
Whirinaki R.
Wairoa
Hawke Bay
Napier
Portland I.
Mahia Peninsula
C. Kidnappers
Hawkes Bay
North Taranaki Bight
New Plymouth
C. Egmont
South Taranaki Bight
Wanganui
Palmerston
C. Farewell
Golden B.
Collingwood
D'Urville I.
Cook Str.
Kaipara
Mangonui
Whangaroa
Whangarei
Auckland
Waitemata
Manukau
Waikato
Hamilton
Cambridge
Raglan
Kawhia
Otorohanga
Te Kuiti
Te Awamutu
Te Aroha
Morrinsville
Matamata
Tauranga
Whakatane
Opotiki
Gisborne
Waipara
Huntly
Ngaruawahia
Whitianga
Coromandel
Thames
Mayor I.
Whale I.
Matakana I.
White I.
Bay of Plenty
Waiapu
Waihau
Motu
Waiau
Mokau
Waipa
Waikato
Rangitaiki
Whirinaki
Wairoa
Napier
Hawke Bay
Portland I.
Mahia Peninsula
Hawkes Bay
Wanganui
Palmerston
Manawatu
Foxton
Levin
Otaki
Masterton
Castle Pt
Flat Pt
Cape Palliser
Wellington
Petone
Lower Hutt
Porirua
Paekakariki
Paraparaumu
Waikanae
Otaki
Foxton
Wanganui
Patea
Waverley
Hawera
Opunake
Egmont
Stratford
Inglewood
Waitara
Omata
Oakura
Urenui
Mokau
New Plymouth
Waitara
Inglewood
Stratford
Egmont
Opunake
Hawera
Waverley
Patea
Wanganui
Foxton
Otaki
Levin
Manawatu
Palmerston

THE POLAR REGIONS.

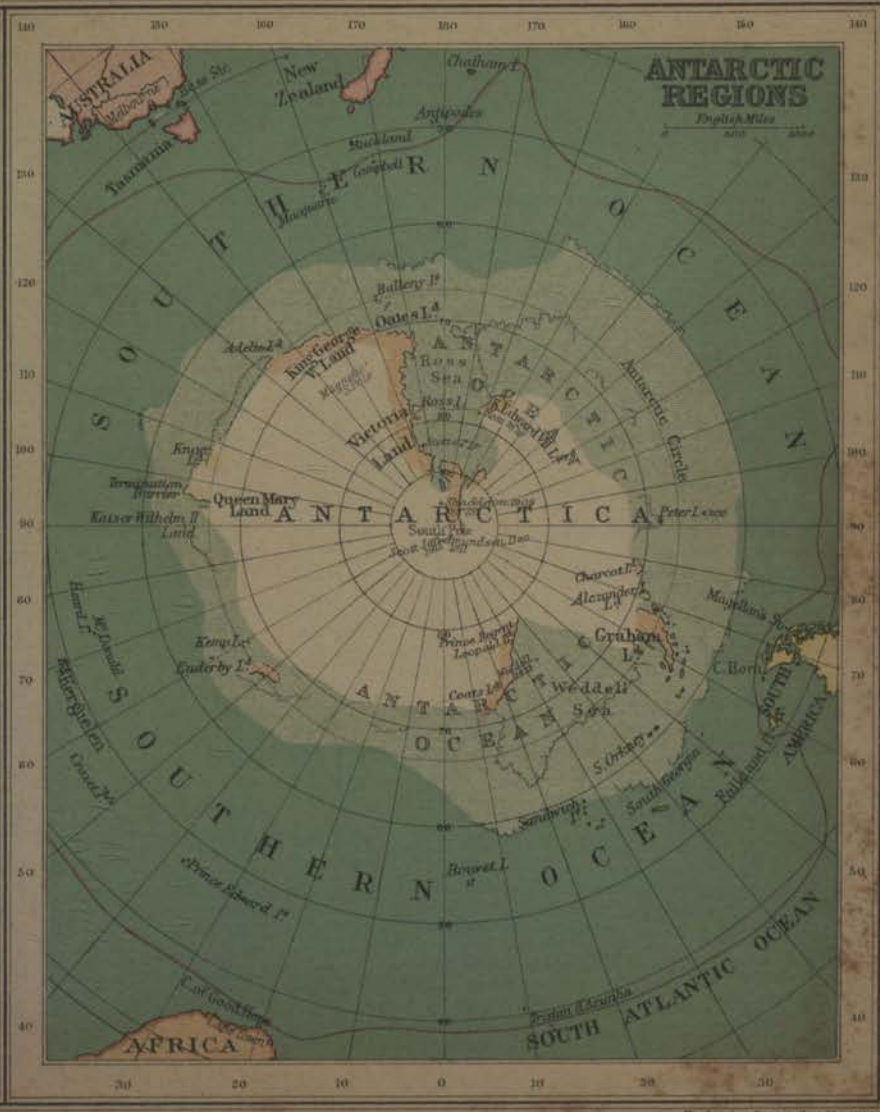

George Philip & Son Ltd.
The London Geographical Institute

INDEX

ABBREVIATIONS.—*Arch.*, Archipelago.—*B.*, Bay.—*C.*, Cape.—*Ch.*, Channel.—*Co.*, County.—*Dis.*, *Dist.*, District.—*Div.*, Division.—*E.*, East.—*Fd.*, Fiord.—*G.*, Gulf.—*Gt.*, Great.—*Hd.*, Head.—*I.*, Island.—*Is.*, Islands.—*L.*, Lake, Loch, Lough.—*Ld.*, Land.—*Lit.*, Little.—*Mid.*, Middle.—*Mt.*, Mountain.—*Mts.*, Mountains.—*N.*, North.—*O.*, Oasis.—*P.*, Port, Pass.—*Pen.*, Peninsula.—*Plat.*, Plateau.—*Pt.*, Point.—*Prov.*, Province.—*R.*, River.—*Ra.*, Range.—*S.*, South.—*Sa.*, Sierra.—*Sd.*, Sound.—*Str.*, Strait.—*W.*, West.

		MAP
Aa R.	57 10 N. 24 48 E.	42–43
Aa, Water of	55 9 N. 3 30 W.	26–27
Aaby	57 10 N. 9 45 E.	39
Aachen	50 47 N. 6 5 E.	36–37
Aachen See	47 28 N. 11 42 E.	46–47
Aaflord	63 58 N. 10 10 E.	54–55
Aal	55 38 N. 8 18 E.	39
Aalborg	57 3 N. 9 57 E.	39
Aalborg Bay	57 0 N. 10 30 E.	39
Aalen	48 52 N. 10 5 E.	40–41
Aalso	50 23 N. 10 52 E.	39
Aalst	51 26 N. 5 28 E.	36–37
Aalesund	62 30 N. 6 10 E.	54–55
Aamot	61 10 N. 11 15 E.	54–55
Aapies	25 10 S. 28 0 E.	82–83
Aarau	47 23 N. 8 3 E.	44–45
Aarberg	47 2 N. 7 16 E.	44–45
Aarburg	47 19 N. 7 53 E.	44–45
Aargau	47 24 N. 8 12 E.	44–45
Aarhus	56 10 N. 10 12 E.	39
Aaroe I.	55 53 N. 10 20 E.	39
Aaro I.	55 16 N. 9 47 E.	39
Aar, R.	47 25 N. 8 5 E.	44–45
Aarwangen	47 14 N. 7 45 E.	44–45
Aasleagh	53 37 N. 9 40 W.	30–31
Aba	42 41 N. 140 45 E.	74–75
Abadeh	31 15 N. 52 10 E.	63
Abai R.	10 0 N. 36 0 E.	80–81
Abaka, G. of	28 40 N. 34 40 E.	78–79
Abancay	13 40 S. 72 50 W.	112–113
Abarguh	31 8 N. 53 19 E.	63
Abashiri	44 3 N. 144 10 E.	74–75
Abaucourt	49 9 N. 5 22 E.	36–37
Abaya, L.	6 20 N. 37 55 E.	80–81
Abbad W.	25 10 N. 33 40 E.	78–79
Abbazia	45 20 N. 14 17 E.	50–51
Abberley	52 19 N. 2 20 W.	18–19
Abberton	51 51 N. 0 54 E.	16–17
Abbert, R.	53 27 N. 8 45 W.	32–33
Abbeville	50 8 N. 1 49 E.	34–35
Abbey	5 36 N. 8 24 W.	32–33
Abbey	53 26 N. 8 45 W.	32–33
Abbey	53 27 N. 8 45 W.	30–31
Abbey Dorney	52 21 N. 9 41 W.	32–33
Abbeyfeale	52 23 N. 9 18 W.	32–33
Abbey Hd.	54 46 N. 3 58 W.	26–27
Abbeylara	53 46 N. 7 28 W.	30–31
Abbeyleix	52 54 N. 7 22 W.	32–33
Abbeyside	52 5 N. 7 37 W.	32–33
Abbey Town	54 51 N. 3 17 W.	20–21
Abbottabad	34 15 N. 73 14 E.	66–67
Abbott Mt.	18 26 S. 124 37 E.	124–125
Abbots Bromley	52 48 N. 1 52 W.	18–19
Abbotsbury	50 40 N. 2 35 W.	18–19
Abbotsdale	33 29 S. 18 40 E.	84–85
Abbotsford	55 35 N. 2 47 W.	26–27
Abbots Kerswell	50 30 N. 3 38 W.	18–19
Abbots Langley	51 43 N. 0 25 W.	16–17
Abdal	39 20 N. 89 10 E.	72–73
Abd el Kuri I.	12 0 N. 52 0 E.	76–77
Abel Tasman R.	16 6 S. 137 8 E.	122–123
Abeokuta	7 10 N. 3 21 E.	80–81
Aber	53 14 N. 4 1 W.	18–19
Aberafon	51 36 N. 3 47 W.	18–19
Aberarth	52 15 N. 4 12 W.	18–19
Aberayron	52 15 N. 4 15 W.	18–19
Aberbeeg	51 42 N. 3 7 W.	18–19
Aberchirder	57 34 N. 2 38 W.	24–25
Abercoch	52 55 N. 4 23 W.	18–19
Abercorn	8 47 S. 31 20 E.	82–83
Aberdare	51 42 N. 3 25 W.	18–19
Aberdaron	52 48 N. 4 42 W.	18–19
Aberdeen	57 9 N. 2 6 W.	24–25
Aberdeen	25 45 S. 149 0 E.	122–123
Aberdeen	32 13 S. 150 59 E.	120–121
Aberdeen	32 30 S. 24 8 E.	82–83
Aberdeen	33 45 N. 88 41 W.	102–103
Aberdeen	45 30 N. 98 30 W.	106–107
Aberdeen	46 14 N. 77 30 W.	96–97
Aberdeen	46 59 N. 123 46 W.	106–107
Aberdeen L.	64 30 N. 98 30 W.	98–99
Aberdour	56 3 N. 3 18 W.	26–27
Aberdour Bay	57 41 N. 2 12 W.	24–25
Aberdovey	52 33 N. 4 3 W.	18–19
Abereduw	52 7 N. 3 20 W.	18–19
Aberfeldy	56 37 N. 3 51 W.	26–27
Aberffraw	53 12 N. 4 27 W.	18–19
Aberford	53 49 N. 1 20 W.	20–21
Aberfoyle	56 11 N. 4 23 W.	26–27
Abergarlech	51 59 N. 4 3 W.	18–19
Abergavenny	51 50 N. 3 0 W.	18–19
Abergeldie	57 2 N. 3 10 W.	24–25
Abergele	53 17 N. 3 35 W.	18–19
Aberhawesp	52 30 N. 3 21 W.	18–19
Aberlady	56 1 N. 2 52 W.	26–27
Aberlemno	56 42 N. 2 47 W.	26–27
Aberlour	57 28 N. 3 12 W.	24–25
Abernethy	56 20 N. 3 18 W.	26–27
Aberpergwm	51 44 N. 3 38 W.	18–19
Aberporth	52 8 N. 4 31 W.	18–19
Aberthaw	51 24 N. 3 22 W.	18–19
Aberuthven	56 19 N. 3 38 W.	26–27
Aberystwith	52 25 N. 4 5 W.	18–19
Abeshr	13 50 N. 20 36 E.	80–81
Abetife	6 42 N. 0 48 W.	88
Abha	18 30 N. 43 35 E.	60–61
Abingdon	51 41 N. 1 17 W.	16–17
Abington	52 8 N. 0 15 E.	16–17
Abington	55 30 N. 3 40 W.	26–27
Abinsi	7 45 N. 8 55 E.	80–81
Ab-i-Panja R.	36 45 N. 71 30 E.	66–67
Abitibi L.	48 30 N. 79 35 W.	92–93
Abivard	37 27 N. 59 36 E.	63
Abkar R.	36 3 N. 49 50 E.	63
Abkhasia	43 15 N. 40 30 E.	56–57
Ablancourt	48 49 N. 4 30 E.	36–37
Abo	60 30 N. 22 16 E.	54–55
Abomé	7 10 N. 20 E.	88
Abor	28 0 N. 94 0 E.	72–73
Aboyne	57 4 N. 2 48 W.	24–25
Abrojos Pt.	26 45 N. 113 45 W.	108–109
Abrolhos I.	28 45 S. 113 45 E.	124–125
Abrolhos Is.	18 0 S. 38 30 W.	112–113
Abruzzi e Molise	42 0 N. 14 0 E.	50–51
Abu Ali I.	27 27 N. 49 30 E.	63
Abuam	30 45 N. 4 0 W.	76–77
Abu Arish	16 50 N. 42 55 E.	60–61
Abu Dhabi	24 30 N. 54 30 E.	60–61
Abu Garahish	26 44 N. 33 35 E.	78–79
Abu Girgeh	28 31 N. 30 44 E.	78–79
Abu Gurdi	23 53 N. 34 56 E.	78–79
Abu Had	24 31 N. 34 40 E.	78–79
Abu Hamed	19 23 N. 33 20 E.	60–61
Abu Hamed	19 30 N. 33 15 E.	76–77
Abu Haras	14 15 N. 33 45 E.	60–61
Abu Hashim	13 0 N. 34 20 E.	80–81
Abuja	9 10 N. 7 10 E.	80–81
Abukir	31 17 N. 30 2 E.	78–79
Abu Klea	17 2 N. 33 25 E.	60–61
Abullion Göl	40 8 N. 28 40 E.	52–53
Abullonia L.	40 7 N. 28 33 E.	62
Abu Musa I.	25 56 N. 55 6 E.	63
Abushehr	28 58 N. 50 45 E.	63
Abusir	29 51 N. 31 10 E.	78–79
Abusir	30 57 N. 29 37 E.	78–79
Abu Soreta	29 37 N. 31 47 E.	78–79
Abut Hd.	43 8 S. 170 13 E.	126–127
Abu Tig	27 3 N. 31 16 E.	78–79
Abu Zabbad	12 20 N. 29 14 E.	80–81
Abydos	26 10 N. 31 52 E.	78–79
Abyssinia	8 30 N. 39 0 E.	80–81
Acajutla	13 35 N. 89 52 W.	110–111
Acambaro	20 2 N. 100 42 W.	108–109
Acaponeta	22 33 N. 105 29 W.	108–109
Acapulco	16 51 N. 100 0 W.	108–109
Acatan	22 12 N. 104 40 W.	108–109
Acatlan	18 9 N. 98 12 W.	108–109
Acayucan	17 55 N. 95 1 W.	108–109
Accle	52 39 N. 1 32 E.	16–17
Accra	5 33 N. 0 12 W.	88
Accrington	53 45 N. 2 22 W.	20–21
Acerra	40 58 N. 14 26 E.	50–51
Acha, Gt.	37 0 S. 64 50 W.	112–113
Achahoish	55 57 N. 5 33 W.	26–27
Achallt. L.	57 54 N. 5 4 W.	24–25
Achanalt	57 36 N. 4 55 W.	24–25
Acharacle	56 45 N. 5 47 W.	24–25
Acharn	56 34 N. 4 1 W.	26–27
Achavannich	58 22 N. 3 23 W.	24–25
Achei	51 16 N. 5 28 E.	36–37
Achendrean	57 58 N. 5 7 W.	24–25
Acheux	50 5 N. 2 32 E.	36–37
Achik Kiel	36 30 N. 88 30 E.	64–65
Achik Kul	37 0 N. 88 10 E.	72–73
Achill	53 56 N. 9 55 W.	30–31
Achillbeg I.	53 52 N. 9 58 W.	30–31
Achill Hd.	53 58 N. 10 16 W.	30–31
Achill I.	53 57 N. 10 0 W.	30–31
Achill Sound	53 53 N. 9 57 W.	30–31
Achiltibuie	58 2 N. 5 21 W.	24–25
Achin	4 30 N. 97 0 E.	70–71
Achintraid	57 23 N. 5 35 W.	24–25
Achnasheen	57 35 N. 5 3 W.	24–25
Achnashellach	57 29 N. 5 20 W.	24–25
A'Choire, L.	58 13 N. 4 20 W.	24–25
Achterneed	57 36 N. 4 32 W.	24–25
Achte Rogge-veld	31 5 S. 21 0 E.	84–85
Acireale	37 39 N. 15 11 E.	50–51
Acklam	54 3 N. 0 47 W.	20–21
Acklin I.	22 30 N. 74 0 W.	110–111
Aclare	54 2 N. 8 54 W.	30–31
Aconcagua	32 25 S. 70 0 W.	112–113
Aconi Pt.	46 20 N. 60 20 W.	94–95
Acqui	44 41 N. 8 27 E.	50–51
Acraman, L.	32 0 S. 135 28 E.	120–121
Acre R.	11 0 S. 71 0 W.	112–113
Acre Territory	90 S. 71 0 W.	112–113
Acton	43 38 N. 80 5 W.	96–97
Acton Homes	28 36 S. 29 25 E.	86–87
Acton Scott	52 30 N. 2 48 W.	18–19
Acton Vale	45 47 N. 72 37 W.	96–97
Acy	49 6 N. 2 56 E.	36–37
Adair Bay	31 30 N. 114 0 W.	108–109

		MAP
Adair C.	71 25 N. 71 0 W.	92–93
Adajebo	8 25 N. 36 26 E.	80–81
Adak	43 30 N. 94 40 E.	72–73
Adalia	36 57 N. 30 45 E.	62
Adalia, G. of	36 30 N. 31 0 E.	62
Adam	49 8 N. 2 12 E.	36–37
Adamawa	8 25 N. 13 30 E.	80–81
Adamello	46 10 N. 10 55 E.	50–51
Adaminaby	36 2 S. 148 12 E.	120–121
Adams Bridge	9 15 N. 79 30 E.	68
Adams Peak	6 55 N. 80 45 E.	68
Adamstown	52 24 N. 6 44 W.	32–33
Adana	37 0 N. 35 12 E.	62
Adang Bay	1 45 S. 116 30 E.	70–71
Adarama	17 10 N. 34 50 E.	76–77
Adare	52 34 N. 8 54 W.	32–33
Adavale	25 58 S. 144 38 E.	122–123
Adda, R.	46 20 N. 10 20 E.	50–51
Adderley	52 57 N. 2 31 W.	18–19
Addigrat	14 15 N. 39 28 E.	80–81
Addington & Lennox Co.	44 35 N. 77 10 W.	96–97
Addis Abbaba	9 2 N. 38 43 E.	80–81
Addle	53 51 N. 1 34 W.	20–21
Add, R.	56 6 N. 5 23 W.	26–27
Adelaide	34 54 S. 138 36 E.	120–121
Adelaide	32 40 S. 26 18 E.	84–85
Adelaide	43 4 N. 81 46 W.	96–97
Adelaide Pen	68 10 N. 97 30 W.	98–99
Adele I.	15 30 S. 123 8 E.	124–125
Adelong	35 17 S. 148 2 E.	120–121
Adelsberg	45 48 N. 14 12 E.	46–47
Ademuz	40 5 N. 1 14 W.	48–49
Aden	12 58 N. 45 1 E.	60–61
Adenau	50 24 N. 6 56 E.	36–37
Adendorp	32 20 S. 24 35 E.	84–85
Aderno	37 42 N. 12 49 E.	50–51
Adige, R.	45 7 N. 12 0 E.	50–51
Adi I.	4 10 S. 133 30 E.	70–71
Adilabad	19 35 N. 78 38 E.	68
Adirondack Mts	44 10 N. 74 30 W.	104–105
Adjela, N.	44 8 N. 80 3 W.	96–97
Adlingfleet	53 40 N. 0 44 W.	20–21
Admiralty Gulf	14 10 S. 125 50 E.	124–125
Admiralty I.	57 30 N. 134 20 W.	98–99
Admiralty Is.	2 0 S. 174 0 E.	116–117
Adolphus I.	15 5 S. 128 3 E.	124–125
Adolphustown	43 57 N. 77 5 W.	96–97
Adoni	15 35 N. 77 20 E.	63
Adour R.	43 40 N. 0 10 W.	34–35
Adowa	14 8 N. 39 0 E.	60–61
Adowa	14 10 N. 38 53 E.	80–81
Adra	36 43 N. 3 1 W.	48–49
Adramyti	39 33 N. 27 2 E.	52–53
Adramyti, Gulf of	39 25 N. 26 20 E.	52–53
Adranos	39 52 N. 29 0 E.	52–53
Adranos R.	39 40 N. 29 34 E.	52–53
Adrar	21 10 N. 12 30 W.	76–77
Adras Kand R.	33 0 N. 61 58 E.	63
Adria	45 5 N. 12 4 E.	50–51
Adrian	41 54 N. 84 0 W.	102–103
Adrianople	41 41 N. 26 33 E.	52–53
Adriatic Sea	44 0 N. 13 30 E.	50–51
Adrigole	51 42 N. 9 43 W.	32–33
Adsel	57 30 N. 26 28 E.	42–43
Aduana	27 1 N. 109 0 W.	108–109
Adula	46 30 N. 8 58 E.	44–45
Adula P.	46 25 N. 9 10 E.	44
Adur, R.	50 59 N. 0 23 W.	16–17
Advie	57 24 N. 3 26 W.	24–25
Æbelö I.	55 38 N. 10 12 E.	39
Ægean Sea	38 0 N. 25 0 E.	52–53
Ægina, Gulf of	37 42 N. 23 42 E.	52–53
Ægina I.	37 42 N. 23 16 E.	52–53
Aegion	38 14 N. 22 7 E.	52–53
Aeltre	51 5 N. 3 27 E.	36–39
Aepgarth	54 18 N. 1 59 W.	20–21
Aeroeskiobing	54 53 N. 10 27 E.	39
Aeron R.	52 13 N. 4 12 W.	18–19
Aerschot	50 58 N. 4 51 E.	36–37
Aertryche	51 7 N. 3 6 E.	36–37
Afar	14 0 N. 39 0 E.	60–61
Afeiele	23 0 N. 1 0 W.	76–77
Affoltern	47 17 N. 8 27 E.	44–45
Affric, L.	57 15 N. 5 3 W.	24–25
Affric R.	57 19 N. 4 50 W.	24–25
Afghanistan	33 10 N. 65 0 E.	66–67
Afium Karahissar	38 40 N. 30 29 E.	62
Afon, R.	51 39 N. 3 40 W.	18–19
Afon Water	55 23 N. 4 10 W.	26–27
Afsia I.	40 30 N. 27 31 E.	52–53
Afvan	66 15 N. 17 0 E.	54–55
Agadem	17 0 N. 13 0 E.	76–77
Agades	17 0 N. 8 0 E.	76–77
Agadir	30 30 N. 9 45 W.	76–77
Agar	23 45 N. 76 2 E.	66–67
Agartala	23 53 N. 91 27 E.	69
Agda	32 30 N. 53 28 E.	63
Agde	43 19 N. 3 29 E.	34–35
Agen	44 13 N. 0 38 E.	34–35
Agger	56 49 N. 8 15 E.	39
Aggerness	55 37 N. 10 19 E.	39
Aggersborg	57 0 N. 9 15 E.	39
Aggersoe I.	55 13 N. 11 12 E.	39
Aghadowey	55 2 N. 6 40 W.	30–31
Aghamore	53 50 N. 8 50 W.	30–31
Agherne	52 5 N. 8 10 W.	32–33
Agia	39 42 N. 22 47 E.	52–53
Agivey R.	55 0 N. 6 40 W.	30–31
Aglid	24 29 N. 32 50 E.	78–79
Aglish	52 4 N. 7 50 W.	32–33
Agordat	15 32 N. 37 53 E.	80–81
Agout R.	43 40 N. 2 20 E.	34–35
Agra	27 7 N. 78 5 E.	66–67
Agram (Zagreb)	45 51 N. 16 0 E.	46–47
Agreda	41 50 N. 1 58 W.	48–49
Agri	40 18 N. 16 20 E.	50–51
Agrinion	38 38 N. 21 27 E.	52–53
Agripa	42 18 N. 19 59 E.	52–53
Agropoli	40 21 N. 15 0 E.	50–51
Agua Correa	17 33 N. 101 24 W.	108–109
Aguan R.	15 30 N. 86 17 W.	110–111
Aguascalientes	21 49 N. 102 21 W.	108–109
Aguiabampo	26 25 N. 109 14 W.	108–109
Aguilas	37 23 N. 1 35 W.	48–49
Aguilhas, C.	34 55 S. 20 0 E.	82–83
Aghaville	51 39 N. 9 20 W.	32–33
Aghavannagh	52 55 N. 6 25 W.	32–33
Agueda	40 33 N. 8 27 W.	48–49
Aguja C.	6 0 S. 81 5 W.	112–113
Ahaggar	23 0 N. 4 30 E.	76–77
Ahar	38 28 N. 47 13 E.	63
Ahascragh	53 24 N. 8 21 W.	32–33
Ahaura	42 21 S. 171 34 E.	126–127
Ahenny	52 25 N. 7 24 W.	32–33
Aherlow, R.	52 25 N. 8 10 W.	32–33
Ahiolu	42 33 N. 27 40 E.	52–53
Ahipara	35 9 S. 173 11 E.	126–127
Ahmadabud	23 3 N. 72 38 E.	66–67
Ahmadnagar	19 5 N. 74 45 E.	68
Ahmadpur	29 22 N. 71 15 E.	66–67
Ahogill	54 51 N. 6 22 W.	30–31
Ahrensboek	54 2 N. 10 33 E.	39
Ahualuleo	22 20 N. 101 11 W.	108–109
Ahumada	31 32 N. 106 31 W.	108–109
Ahus	55 55 N. 14 20 E.	54–55
Ahwaz	31 23 N. 48 50 E.	63
Aidin	37 51 N. 27 48 E.	52–53
Aigle	46 18 N. 6 57 E.	44–45
Aigoual, Mt.	44 8 N. 3 30 E.	34–35
Aiguemortes	43 35 N. 4 14 E.	34–35
Aigun	50 0 N. 127 20 E.	72–73
Aijal	23 43 N. 92 48 E.	69
Ail	49 38 N. 6 32 E.	36–37
Aille R.	53 45 N. 9 25 W.	30–31
Ailly	49 47 N. 2 21 E.	36–37
Ailly	50 4 N. 2 0 E.	36–37
Ailort, L.	56 51 N. 5 43 W.	24–25
Ailsa Craig	55 15 N. 5 7 W.	26–27
Ailsa Craig	43 11 N. 81 35 W.	96–97
Ailsh, L.	58 3 N. 4 51 W.	24–25
Ain	46 4 N. 5 15 E.	34–35
Ainajik	40 58 N. 27 18 E.	52–53
Aingeray	48 44 N. 6 0 E.	36–37
Ain Girm Meshin	25 0 N. 30 32 E.	78–79
Ain Hawara	29 21 N. 32 58 E.	78–79
Ain Melag	29 21 N. 31 48 E.	78–79
Ain Rayan	29 9 N. 30 18 E.	78–79
Ain Rifda	24 33 N. 30 35 E.	78–79
Ain Salah	27 20 N. 2 30 E.	76–77
Ain Sefra	32 20 N. 0 30 W.	76–77
Ainstable	54 49 N. 2 45 W.	20–21
Aintab	37 5 N. 37 23 E.	62
Aio Is.	0 30 N. 131 20 E.	70–71
Airanes	49 58 N. 1 56 E.	36–37
Air (Asben)	18 0 N. 8 30 E.	76–77
Aird Barvas	58 24 N. 6 31 W.	24–25
Aird of Sleat	57 2 N. 5 57 W.	24–25
Airdrie	55 52 N. 3 57 W.	26–27
Aire	39 47 N. 4 20 E.	48–49
Aire	43 41 N. 0 17 W.	34–35
Aire	50 39 N. 2 23 E.	36–37
Aire, R.	53 50 N. 1 40 W.	20–21
Aire, R.	49 18 N. 4 58 E.	36–37
Airlie Cas.	56 39 N. 3 8 W.	26–27
Airobol	41 13 N. 27 7 E.	52–53
Airolo	46 33 N. 8 36 E.	44–45
Airor	57 5 N. 5 45 W.	24–25
Air, Pt. of	53 21 N. 3 19 W.	18–19
Airth	56 4 N. 3 46 W.	26–27
Aisne (Dep.)	49 34 N. 3 21 E.	34–35
Aisne R.	49 8 N. 4 0 E.	34–35
Aitos	42 42 N. 27 17 E.	52–53
Aitutaki I.	18 55 S. 159 48 W.	126–127
Aivaly	39 19 N. 26 48 E.	52–53
Aix	43 32 N. 5 28 E.	34–35
Aix la Chapelle	50 45 N. 6 5 E.	40–41
Aix les Bains	45 41 N. 5 56 E.	34–35
Aiyan Musa	29 51 N. 32 40 E.	78–79
Ajaccio	41 55 N. 8 42 E.	34–35
Ajaigarh	24 47 N. 80 17 E.	66–67
Ajanta	20 30 N. 75 50 E.	68
Ajanta Range	20 30 N. 76 0 E.	68
Ajaslar	43 20 N. 26 7 E.	52–53
Ajerbaijan	37 45 N. 46 0 E.	63
Aji Chai R.	38 0 N. 47 12 E.	63
Ajmer	26 22 N. 74 40 E.	66–67
Ajo, C. de	43 33 N. 3 35 W.	48–49
Ajodhya	26 44 N. 82 17 E.	66–67
Ajoncourt	48 51 N. 6 14 E.	36–37
Ajutla	14 54 N. 92 8 W.	110–111
Akaba	29 25 N. 35 0 E.	60–61
Akaba, G. of	28 30 N. 34 50 E.	60–61
Akalkot	17 30 N. 76 15 E.	68
Akapi Mt.	43 31 N. 143 54 E.	74–75
Akaroa	43 47 S. 173 1 E.	126–127
Akasha	21 0 N. 30 50 E.	76–77
Akashe	21 0 N. 30 42 E.	60–61
Akassa	4 18 N. 6 4 E.	80–81
Ak Dagh	38 50 N. 29 12 E.	62
Akershus, Dis.	60 5 N. 11 10 E.	54–55
Ak Gol	37 30 N. 33 55 E.	62
Akhaltsikh	41 37 N. 42 57 E.	56–57
Ak Hissar	38 54 N. 27 52 E.	52–53
Akhmim	26 31 N. 31 45 E.	78–79
Akhtyrka	50 17 N. 34 58 E.	56–57
Akimiski I.	53 0 N. 81 55 W.	98–99
Akita	39 38 N. 139 59 E.	74–75
Akka	32 50 N. 35 7 E.	62
Akkadünlar	43 52 N. 27 10 E.	52–53
Akkai Tekka	38 40 N. 57 30 E.	60–61
Akka Tagh Mts	35 55 N. 86 30 E.	72–73
Akkerman	46 12 N. 30 12 E.	52–53
Akmolinsk	51 0 N. 71 30 E.	72–73
Aknasugatag	47 47 N. 23 58 E.	52–53
Akoafim	2 15 N. 12 40 E.	80–81
Akobo Post	7 48 N. 33 2 E.	80–81
Akobo, R.	7 30 N. 33 50 E.	80–81
Akola	20 32 N. 77 5 E.	68
Akota	19 30 N. 74 5 E.	68
Akron	41 8 N. 81 30 W.	102–103
Aksai Chin	35 18 N. 81 30 E.	66–67
Akshehr	38 20 N. 31 30 E.	62
Ak-su	41 0 N. 80 40 E.	72–73
Ak-su R.	35 38 N. 69 45 E.	60–61

		MAP
Ak Tagh	36 37 N. 84 55 E.	64–65
Ak Tapa	35 57 N. 62 48 E.	66–67
Ak-tau	48 15 N. 71 0 E.	72–73
Aktebol	42 8 N. 27 53 E.	52–53
Akuma	18 30 S. 16 15 E.	82–83
Akuse	6 5 N. 0 5 E.	88
Akyab	20 14 N. 93 0 E.	69
Ala	45 47 N. 11 2 E.	50–51
Alabama	32 50 N. 87 0 W.	102–103
Alabana R.	32 15 N. 87 15 W.	102–103
Ala Dagh	40 15 N. 32 0 E.	62
Alagjun	42 13 N. 27 18 E.	52–53
Alagoas	9 30 S. 37 0 W.	112–113
Alagon	41 47 N. 1 10 W.	48–49
Alagon, R.	39 55 N. 6 45 W.	48–49
Alagoz Mt.	40 28 N. 44 15 E.	56–57
Alai Range	39 40 N. 72 0 E.	60–61
Alais	44 8 N. 4 4 E.	34–35
Alak L.	41 0 N. 97 30 E.	72–73
Alaknanda R.	30 20 N. 79 0 E.	66–67
Ala Kul	46 0 N. 81 40 E.	72–73
Alama	31 32 N. 116 13 W.	108–109
Alamogordo	32 56 N. 105 54 W.	106–107
Alamos	27 0 N. 109 0 W.	108–109
Alamosa	37 32 N. 106 0 W.	106–107
Aland Is.	60 15 N. 20 0 E.	54–55
Alands Haf	60 0 N. 19 20 E.	54–55
Alaquines	22 1 N. 99 44 W.	108–109
Alaro	39 40 N. 2 47 E.	48–49
Ala Sham Mts.	38 30 N. 105 35 E.	72–73
Alashehr	38 20 N. 28 54 E.	52–53
Alaska	65 0 N. 150 0 W.	92–93
Alaska, Gulf of	59 0 N. 146 0 W.	90–91
Alaska Pen.	57 0 N. 158 0 W.	90–91
Ala Tau Mts.	44 0 N. 8 0 E.	72–73
Alatri	41 41 N. 13 18 E.	50–51
Alatzr	54 48 N. 46 29 E.	56–57
Alawoona	34 43 S. 140 30 E.	120–121
Alaya	37 28 S. 32 5 E.	62
Alba	40 48 N. 5 30 W.	48–49
Alba	44 41 N. 8 1 E.	50–51
Albacete	39 0 N. 1 50 W.	48–49
Albacina	43 21 N. 12 59 E.	50–51
Albacutya	35 45 S. 142 0 E.	120–121
Albak	38 15 N. 44 0 E.	62
Albani, Mt.	41 44 N. 12 44 E.	50–51
Albania	41 0 N. 20 0 E.	52–53
Albano	41 41 N. 12 40 E.	50–51
Albany	31 34 N. 84 10 W.	102–103
Albany	35 1 S. 117 58 E.	124–125
Albany	42 38 N. 74 0 W.	104–105
Albany	44 35 N. 123 0 W.	106–107
Albany R.	51 33 N. 89 0 W.	98–99
Albarracin	40 25 N. 1 27 W.	48–49
Albay	13 45 N. 123 10 E.	70–71
Albazin	53 25 N. 124 20 E.	72–73
Albemarle	1 0 N. 91 0 W.	112–113
Albemarle Sd.	36 0 N. 76 0 W.	102–103
Albenga	44 4 N. 8 13 E.	50–51
Alberche	40 0 N. 4 40 W.	48–49
Alberga R.	27 5 S. 135 0 E.	120–121
Alberique	39 8 N. 0 27 W.	48–49
Albert	29 25 S. 30 27 E.	86–87
Albert	50 1 N. 2 40 E.	34–35
Albert	45 50 N. 64 50 W.	94–95
Albert, L.	35 38 S. 139 15 E.	120–121
Albert R.	17 32 S. 139 50 E.	122–123
Alberta	55 0 N. 115 0 W.	98–99
Alberta, Mt.	52 15 N. 117 0 W.	98–99
Albert Edward Bay	69 50 N. 102 0 W.	98–99
Albert Lea	43 39 N. 93 25 W.	102–103
Alberton	38 38 S. 146 42 E.	120–121
Alberton	46 52 N. 64 8 W.	94–95
Albertville	5 57 S. 29 12 E.	80–81
Albertville	42 3 N. 82 44 W.	96–97
Albertville	45 40 N. 6 23 E.	34–35
Albi	43 56 N. 2 7 E.	34–35
Albistan	37 59 N. 37 7 E.	62
Albocacer	40 20 N. 0 2 W.	48–49
Alboran I.	35 57 N. 3 0 W.	48–49
Albourn	51 29 N. 1 36 W.	16–17
Albuero	38 41 N. 6 47 W.	48–49
Albula P.	46 37 N. 9 50 E.	44–45
Albunol	36 45 N. 3 15 W.	48–49
Albuquerque	35 2 N. 106 42 W.	106–107
Albuquerque	39 16 N. 7 0 W.	48–49
Albury	36 5 S. 146 57 E.	120–121
Alcacer do Sul	38 22 N. 8 31 W.	48–49
Alcala	40 28 N. 3 22 W.	48–49
Alcala de Chisvert	40 17 N. 0 12 E.	48–49
Alcala la Real	37 28 N. 3 55 W.	48–49
Alcamo	38 0 N. 12 53 E.	50–51
Alcaniz	41 2 N. 0 5 W.	48–49
Alcantara	2 25 S. 44 40 W.	112–113
Alcantara	39 42 N. 6 55 W.	48–49
Alcaraz, Sierra de	38 40 N. 2 20 W.	48–49
Alcazar	39 25 N. 3 11 W.	48–49
Alcester	52 13 N. 1 53 W.	16–17
Alcira	39 9 N. 0 13 W.	48–49
Alcobaca	39 32 N. 8 59 W.	48–49
Alcobaca	3 40 S. 49 30 W.	112–113
Alconbury	52 0 N. 2 40 W.	18–19
Alconbury	52 24 N. 0 15 W.	16–17
Alcoutim	37 26 N. 7 30 W.	48–49
Alcoy	38 43 N. 0 27 W.	48–49
Alcudia	39 51 N. 3 11 E.	48–49
Aldabra I.	9 40 S. 46 30 E.	66–67
Aldama	22 58 N. 98 11 W.	108–109
Aldamas	26 2 N. 99 24 W.	108–109
Aldan R.	63 0 N. 135 0 E.	58–59
Aldborough	42 33 N. 81 38 W.	96–97
Aldborough	52 10 N. 1 36 E.	16–17
Aldborough	54 5 N. 1 21 W.	20–21
Aldbrough	53 49 N. 0 7 W.	20–21
Alde, R.	52 8 N. 1 33 E.	16–17
Aldeadavilla	41 12 N. 6 40 W.	48–49
Aldeby	52 28 N. 1 36 E.	16–17
Aldeia Gallega	38 41 N. 8 56 W.	48–49
Alderbury	51 2 N. 1 45 W.	18–19
Aldermaston	51 23 N. 1 8 W.	16–17
Alderney	49 44 N. 2 13 W.	34–35
Aldershot	51 15 N. 0 47 W.	16–17
Alderton	27 0 S. 149 59 E.	122–123
Alderton	51 33 N. 2 12 W.	18–19
Alderton	52 8 N. 0 55 W.	16–17
Aldfield	54 7 N. 1 37 W.	20–21
Aldfold	51 5 N. 0 31 W.	16–17
Aldford	53 7 N. 2 54 W.	18–19
Aldringham	52 12 N. 1 35 E.	16–17
Aldsworth	51 47 N. 1 46 W.	18–19
Alectown	32 57 S. 148 45 E.	120–121
Alekeyevka	50 36 N. 38 40 E.	56–57
Alemas, L.	67 30 N. 17 35 E.	54–55
Alemtejo, Prov.	38 0 N. 7 55 W.	48–49
Alemus, L.	67 30 N. 18 20 E.	54–55
Alençon	48 27 N. 0 3 E.	34–35
Aleppo (Haleb)	36 14 N. 37 16 E.	62
Aleria	42 7 N. 9 30 E.	34–35
Alert I.	9 59 S. 140 58 E.	122–123
Alert Reef	17 0 S. 151 58 E.	122–123
Aleshki	46 36 N. 32 30 E.	56–57
Alessandria	44 55 N. 8 37 E.	50–51
Alessio	41 43 N. 19 41 E.	52–53
Aletsch Gl.	46 25 N. 8 3 E.	44–45
Aletschhorn, M.	46 27 N. 8 0 E.	44–45
Aleutian Is.	52 0 N. 174 0 W.	116–117
Ale Water	55 29 N. 3 50 W.	26–27
Alexander L.	18 30 S. 125 53 E.	124–125
Alexander Mt.	18 45 S. 123 45 E.	124–125
Alexander Mt.	22 46 S. 115 58 E.	124–125
Alexander Spring	26 2 S. 124 45 E.	124–125
Alexander I. Ld.	69 0 S. 71 0 W.	128
Alexandretta	36 30 N. 36 12 E.	62
Alexandria	0 30 N. 42 42 E.	80–81
Alexandria	31 15 N. 92 25 W.	102–103
Alexandria	33 40 S. 26 29 E.	82–83
Alexandria	37 10 S. 145 44 E.	120–121
Alexandria	38 52 N. 77 12 W.	102–103
Alexandria	43 48 N. 25 21 E.	52–53
Alexandria	45 14 S. 169 23 E.	126–127
Alexandria	45 15 N. 74 50 W.	96–97
Alexandria	52 40 N. 122 20 W.	98–99
Alexandria	55 59 N. 4 35 W.	26–27
Alexandria	31 9 N. 29 53 E.	78–79
Alexandria, L.	35 30 S. 139 0 E.	120–121
Alexandropol	40 46 N. 43 49 E.	56–57
Alexandrov	52 51 N. 18 48 E.	42–43
Alexandrov-Gai	50 12 N. 48 32 E.	56–57
Alexandrovsk	47 45 N. 35 14 E.	56–57
Alexandrovsk	69 10 N. 33 28 E.	54–55
Alexandrovsk	50 50 N. 142 0 E.	72–73
Alexandrovsk	51 30 N. 141 0 E.	72–73
Alexandrovsk-Grushevsk	47 41 N. 40 4 E.	56–57
Alexinatz	43 33 N. 21 40 E.	46–47
Alfaro	42 10 N. 1 46 W.	48–49
Alfen	52 7 N. 4 40 E.	38
Alford	53 16 N. 0 12 E.	16–17
Alford	57 14 N. 2 43 W.	24–25
Alfred C.	74 0 N. 124 0 W.	92–93
Alfreton	53 6 N. 1 23 W.	16–17
Alfvesta	56 55 N. 14 55 E.	54–55
Alganices	41 42 N. 6 20 W.	48–49
Algarve, Prov.	37 10 N. 8 20 W.	48–49
Algau	47 40 N. 10 0 E.	44
Algebuckina	27 59 S. 135 50 E.	120–121
Algeciras	36 7 N. 5 30 W.	48–49
Algeria, Prov.	34 0 N. 3 0 E.	76–77
Alghero	40 35 N. 8 20 E.	50–51
Algiers	36 50 N. 2 50 E.	76–77
Algoa Bay	33 45 S. 26 0 E.	82–83
Algoma	46 9 N. 82 50 W.	96–97
Algoma, Dist.	46 35 N. 82 59 W.	96–97
Algonquin	45 48 N. 78 35 W.	96–97
Algonquin Pk.	45 31 N. 78 36 W.	96–97
Alhama	41 18 N. 1 55 W.	48–49
Alhama	37 3 N. 3 58 W.	48–49
Alhama	37 52 N. 1 26 W.	48–49
Alhandra	38 56 N. 9 0 W.	48–49
Alibag	18 35 N. 72 58 E.	68
Alicama	25 10 N. 107 27 W.	108–109
Alicante	38 23 N. 0 28 W.	48–49
Alicante Bay	38 20 N. 0 25 W.	48–49
Alice	32 50 S. 26 55 E.	82–83
Alice C.	59 30 N. 78 0 W.	92–93
Alice Pt.	39 23 N. 17 10 E.	50–51
Alice R.	23 30 S. 145 56 E.	122–123
Alice Springs	23 36 S. 133 53 E.	118–119
Alicedale	33 17 S. 26 5 E.	82–83
Alicudi	38 33 N. 14 22 E.	50–51
Aligarh	27 47 N. 78 10 E.	66–67
Aline, L.	56 33 N. 5 45 W.	26–27
Alingsas	57 55 N. 12 30 E.	54–55
Ali Rajpur	22 20 N. 74 22 E.	66–67
Aliwal North	30 45 S. 26 45 E.	82–83
Aljubarrota	39 35 N. 8 57 W.	48–49
Aljustrel	37 55 N. 8 10 W.	48–49
Alkam	30 30 N. 30 45 E.	78–79
Alkmaar	52 38 N. 4 46 E.	38
Allahabad	25 22 N. 81 52 E.	66–67
Allan	43 40 N. 80 47 W.	96–97
Allandale	44 22 N. 79 45 W.	96–97
Allariz	42 12 N. 7 48 W.	48–49
Allas Str.	9 0 S. 116 30 E.	70–71
Alle R.	54 5 N. 20 25 N.	40–41
Allegheny	40 32 N. 80 0 W.	102–103
Allegheny Mts.	38 30 N. 80 0 W.	102–103
Allegheny R.	42 0 N. 79 0 W.	104–105
Allen, Bog of	53 15 N. 7 0 W.	32–33
Allen I.	17 0 S. 139 22 E.	122–123
Allen, L.	54 8 N. 8 4 W.	30–31
Allen, R.	54 55 N. 3 18 W.	20–21
Allendale	54 54 N. 2 15 W.	20–21
Allende	28 15 N. 100 58 W.	108–109
Allenstein	53 45 N. 20 32 E.	42–43
Allentown	40 35 N. 75 29 W.	104–105
Alleppey	9 30 N. 76 23 E.	68
Aller R.	52 45 N. 9 45 E.	40–41
Alliance	42 0 N. 103 1 W.	106–107
Allier (Dep.)	46 28 N. 3 10 E.	34–35
Allier R.	46 50 N. 3 8 E.	34–35
Allington	52 58 N. 0 44 W.	16–75
Allison B.	74 30 N. 56 30 W.	92–93

		MAP
Alliston	44 11 N. 80 4 W.	96–97
Alloa	56 7 N. 3 47 W.	26–27
Allonby	54 47 N. 3 26 W.	20–21
Allonne	49 29 N. 2 6 E.	36–37
Allora	28 1 S. 152 4 E.	122–123
Allor Is.	8 30 S. 124 30 E.	70–71
Allott Mt.	26 15 S. 124 45 E.	124–125
Allow, R.	52 17 N. 9 0 W.	32–33
All Pines	16 45 N. 88 19 W.	110–111
Allua L.	51 50 N. 9 10 W.	32–33
Allumette I.	45 50 N. 77 3 W.	96–97
Alma	43 45 N. 80 32 W.	96–97
Alma, R.	24 0 S. 116 15 E.	124–125
Almada	38 36 N. 9 10 W.	48–49
Almaden	38 48 N. 4 50 W.	48–49
Almansa	38 53 N. 1 3 W.	48–49
Almanza	42 40 N. 5 7 W.	48–49
Almanzora	39 56 N. 0 1 W.	48–49
Almanzora, R.	37 10 N. 1 50 W.	48–49
Almanzor, Pl. de	40 15 N. 5 20 W.	48–49
Almazan	41 30 N. 2 33 W.	48–49
Almeida	40 44 N. 6 57 W.	48–49
Almeley	52 10 N. 2 56 W.	18–19
Almelo	52 21 N. 6 40 E.	38
Almendralejo	38 40 N. 6 26 W.	48–49
Almeria	36 29 N. 2 30 W.	48–49
Almeria Gulf	36 25 N. 2 30 W.	48–49
Almodovar	37 32 N. 8 5 W.	48–49
Almodovar	38 45 N. 4 10 W.	48–49
Almond R.	55 58 N. 3 20 W.	26–27
Almond R.	56 27 N. 3 40 W.	26–27
Almondsbury	51 33 N. 2 35 W.	18–1
Almonte	37 15 N. 6 32 W.	48–49
Almonte	45 15 N. 76 12 W.	96–97
Almonte, R.	39 35 N. 5 50 W.	48–49
Almora	29 32 N. 79 43 E.	66–67
Almorgia	36 51 N. 4 32 W.	48–49
Almorox	40 13 N. 4 23 W.	48–49
Almunecar	36 43 N. 3 41 W.	48–49
Aln, R.	55 26 N. 1 42 W.	20–21
Alne	54 5 N. 1 14 W.	20–21
Alness	57 42 N. 4 15 W.	24–25
Alness R.	57 45 N. 4 20 W.	24–25
Alnham	55 25 N. 2 0 W.	20–21
Alnwick	55 26 N. 1 43 W.	20–21
Alon	22 15 N. 95 8 E.	69
Aloni	40 29 N. 27 39 E.	52–53
Alora	36 48 N. 4 43 W.	48–49
Alost	50 58 N. 4 2 E.	34–35
Aloysius, Mt.	25 50 S. 128 47 E.	124–125
Alpena	45 3 N. 83 25 W.	102–103
Alpes Maritimes	43 48 N. 7 6 E.	34–35
Alpheaton	52 7 N. 0 43 E.	16–17
Alps	44 0 N. 11 0 E.	50–51
Alresford	51 5 N. 1 9 W.	16–17
Alrewas	52 44 N. 1 45 W.	18–19
Alright I.	47 27 N. 61 48 W.	94–95
Als	56 47 N. 10 17 E.	39
Alsace	48 45 N. 7 40 E.	34–35
Alsasua	42 52 N. 2 12 W.	48–49
Alsen I.	55 0 N. 9 50 E.	39
Alsh, L.	57 16 N. 5 37 W.	24–25
Alsten	65 55 N. 12 20 E.	54–55
Alster R.	53 35 N. 10 0 E.	39
Alston	54 50 N. 2 27 W.	20–21
Altai Mts.	50 30 N. 86 0 E.	72–73
Altai Mts., S.	45 0 N. 100 0 E.	72–73
Altamaha, R.	31 45 N. 82 0 W.	102–103
Altamira	22 28 N. 98 2 W.	108–109
Altamura	40 51 N. 16 38 E.	50–51
Altamura L.	24 50 N. 108 12 W.	108–109
Altano, C.	39 12 N. 8 22 E.	50–51
Altar	30 41 N. 111 57 W.	108–109
Alt, R.	44 0 N. 24 35 E.	52–53
Altata	24 32 N. 108 0 W.	108–109
Alt-Damm	53 22 N. 14 40 E.	40–41
Altdorf	46 53 N. 30 37 E.	44–45
Altea	38 38 N. 0 1 W.	48–49
Alten	69 55 N 23 20 E.	54–55
Alten, R.	69 40 N. 23 40 E.	54–55
Altenburg	51 0 N. 12 21 E.	40–41
Althorpe	53 35 N. 0 43 W.	20–21
Altkirch	47 40 N. 7 14 E.	34–35
Alt Kubin	49 13 N. 19 20 E.	46–47
Altmühl R.	49 0 N. 11 10 E.	40–41
Altnabreac	58 24 N. 3 42 W.	24–25
Altnaharra	58 17 N. 4 30 W.	24–25
Alton	38 27 N. 90 15 W.	102–103
Alton	43 53 N. 80 8 W.	96–97
Alton	51 8 N. 0 58 W.	16–17
Alton	51 21 N. 1 50 W.	18–19
Alton	52 58 N. 1 55 W.	18–19
Alton L.	55 4 N. 8 6 W.	30–31
Altona	53 33 N. 9 57 E.	39
Altona	53 33 N. 9 58 E.	40–41
Altoona	40 35 N. 78 25 W.	104–105
Altrincham	53 23 N. 2 21 W.	20–21
Altsohl	48 35 W. 19 9 E.	46–47
Altstiten	47 23 N. 9 33 E.	44–45
Alturas	41 30 N. 120 29 W.	106–107
Altvater Mt.	50 10 N. 17 15 E.	40–41
Altvater Mt.	50 10 N. 17 10 E.	46–47
Altyn Tagh Mts.	39 0 N. 89 0 E.	72–73
Aiula	11 50 N. 50 50 E.	76–77
Aiuta R.	45 47 N. 24 40 E.	52–53
Alva	36 50 N. 98 45 W.	106–107
Alva	56 9 N. 3 47 W.	26–27
Alvah	57 38 N. 2 34 W.	24–25
Alvarado	18 45 N. 95 57 W.	108–109
Alvechurch	52 20 N. 1 57 W.	18–19
Alves	57 39 N. 3 26 W.	24–25
Alveston	51 34 N. 2 33 W.	18–19
Alvie	57 10 N. 3 51 W.	24–25
Alvinston	55 22 N. 2 8 W.	20–21
Alwand Kuh	34 11 N. 47 32 E.	63
Alwar	27 30 N. 76 38 E.	66–67
Alyth	56 38 N. 3 13 W.	26–27
Alyth R.	56 4 N. 3 20 W.	26–27
Abzey	49 48 N. 8 6 E.	40–41
Amacura, R.	8 0 N. 60 0 W.	112–113
Amadeus, L.	24 54 S. 131 0 E.	118–119
Amadi	5 30 N. 30 20 E.	80–81
Amadia	37 5 N. 43 45 E.	62
Amadis	3 40 N. 26 45 E.	80–81
Amadjuah L.	64 30 W. 71 0 W.	92–93
Amager	55 38 N. 12 41 E.	39
Amahei	3 15 S. 128 50 E.	70–71
Amahlongwa	30 12 S. 30 43 E.	86–87
Amakusa	32 47 N. 130 4 E.	74–75
Amalfi	40 38 N. 14 38 E.	50–51
Amalienstein	33 27 N. 21 25 E.	84–85
Amami-Oshima I.	28 10 N. 129 30 E.	72–73
Amandelboom	31 21 S. 20 55 E.	84–85
Amandola	43 1 N. 12 30 E.	50–51
Amantea	39 14 N. 16 5 E.	50–51
Amapala I.	13 5 N. 87 45 W.	110–111
Amar	8 42 N. 10 23 E.	80–81
Amara	32 0 N. 47 10 E.	62
Amarante	41 15 N. 8 7 W.	48–49
Amarapura	22 0 N. 96 0 E.	69
Amargura I.	17 58 S. 175 5 W.	126–127
Amarkantak, Mt.	22 40 N. 82 0 E.	66–67
Amasia	40 33 N. 35 52 E.	62
Amasra	41 36 N. 32 31 E.	62
Amatonga Ld.	27 0 S. 32 30 E.	82–83
Amazon R.	1 0 N. 49 0 W.	112–113
Amazonas	4 30 S. 63 0 W.	112–113
Amb	34 20 N. 72 45 E.	66–67
Ambaca	9 15 S. 15 10 E.	80–81
Ambahy	22 50 S. 47 50 E.	66–67
Ambala	30 20 N. 76 55 E.	66–67
Ambalakia	3 50 N. 22 35 E.	52–53
Ambelau I.	3 50 S. 127 15 E.	70–71
Amber, C.	12 0 S. 49 0 E.	66–67
Amberg	49 28 N. 11 50 E.	40–41
Ambergris Cay	18 0 N. 88 0 W.	110–111
Amberley	43 9 S. 172 44 E.	126–127
Ambert	45 32 N. 3 43 E.	34–35
Ambite	40 20 N. 3 11 W.	48–49
Ambleside	54 27 N. 2 57 W.	20–21
Ambleve, R.	50 25 N. 5 42 E.	36–37
Am Bodach Mt.	57 8 N. 4 5 W.	24–25
Amboella	14 40 S. 17 30 E.	82–83
Amboina	3 30 S. 128 0 E.	70–71
Amboina I.	8 0 N. 112 25 E.	70–71
Amboise	47 22 N. 0 57 E.	34–35
Ambriz	7 50 S. 13 7 E.	80–81
Ambrizete	7 55 S. 12 56 E.	80–81
Ambukol	18 2 N. 31 35 E.	60–61
Ambur	12 46 N. 78 47 E.	68
Ameca	20 31 N. 104 2 W.	108–109
Ameland I.	53 27 N. 5 45 E.	38
Amerongen	52 0 N. 5 28 E.	38
Amersfoort	27 1 S. 29 58 E.	86–87
Amersfoort	52 9 N. 5 24 E.	38
Amersham	51 40 N. 0 37 W.	16–17
Amesbury	51 10 N. 1 45 W.	18–19
Amhara	13 30 N. 37 40 E.	60–61
Amherst	16 3 N. 97 37 E.	69
Amherst,	45 48 N. 64 8 W.	94–95
Amherst	46 4 N. 74 52 W.	96–97
Amherst I.	44 10 N. 76 45 W.	96–97
Amherst I.	47 15 N. 62 0 W.	94–95
Amherst Mt.	18 10 S. 126 45 E.	124–125
Amherstburg	42 5 N. 83 7 W.	96–97
Amiata Mt.	42 52 N. 11 40 E.	50–51
Amiens	49 53 N. 1 18 E.	34–35
Amirante Is.	5 30 S. 53 15 E.	4–5
Amlwch	53 25 N. 4 20 W.	18–19
Ammer L.	48 0 N. 11 10 E.	40–41
Amol	36 30 N. 52 15 E.	63
Amorgos I.	36 50 N. 25 55 E.	52–53
Amoy	24 30 N. 118 10 E.	72–73
Amper R.	48 15 N. 11 15 E.	40–41
Amphissa	38 30 N. 22 22 E.	52–53
Amphitrite Group	17 0 N. 112 0 E.	70–71
Ampleforth	54 12 N. 1 5 W.	20–21
Amposta	40 43 N. 0 35 E.	48–49
Ampthill	52 2 N. 0 30 W.	16–17
Ampton	52 18 N. 0 43 E.	16–17
Amqui	48 26 N. 67 34 W.	94–95
Amraoti	20 56 N. 77 55 E.	68
Amrath	51 44 N. 4 40 W.	18–19
Amreli	21 40 N. 71 20 E.	66–67
Amritsar	31 37 N. 74 55 E.	66–67
Amroha	28 50 N. 78 33 E.	66–67
Amrom I.	54 39 N. 8 22 E.	39
Amrum I.	54 40 N. 8 20 E.	39
Amstel	52 17 N. 4 48 E.	38
Amstel R.	52 17 N. 4 48 E.	38
Amsterdam	42 58 N. 74 18 W.	104–105
Amsterdam	52 21 N. 4 55 E.	38
Am Timan	11 2 N. 20 8 E.	80–81
Amu Daria (Oxus)	41 0 N. 62 0 E.	60–61
Amuiree	56 31 N. 3 47 W.	26–27
Amuntai	2 10 S. 115 15 E.	70–71
Amur R.	53 30 N. 122 30 E.	72–73
Amurang	1 0 N. 124 35 E.	70–71
Amuri P.	42 26 S. 172 21 E.	126–127
Amy Mt.	17 17 S. 124 55 E.	124–125
Amya	13 44 N. 98 58 E.	69
An	19 53 N. 94 3 E.	69
Anabama	32 45 S. 140 15 E.	120–121
Anabar R.	68 0 N. 102 0 E.	58–59
Ana Branch	33 0 S. 142 3 E.	120–121
Anaconda	46 7 N. 112 47 W.	106–107
Anadyr, G. of	64 0 N. 180 0 E.	58–59
Anadyr R.	65 0 N. 173 0 E.	58–59
Anagni	41 43 N. 13 8 E.	50–51
Anah	34 29 N. 41 59 E.	62
Anaimalai Hills	10 20 N. 77 30 E.	68
Anakapalle	17 40 N. 83 5 E.	68
Anaklia	42 17 N. 41 34 E.	56–57
Anambas Is.	3 30 N. 106 20 E.	70–71
Anamooka I.	20 15 S. 174 51 W.	126–127
Anamur	36 2 N. 32 50 E.	62
Anantapur	14 35 N. 77 43 E.	68
Ananyev	47 46 N. 29 51 E.	56–57
Anapa	44 56 N. 37 16 E.	56–57
Anaparie	7 25 N. 59 15 W.	112–113
Anaphi I.	36 21 N. 25 47 E.	52–53
Anar, R.	68 50 N. 25 0 E.	54–55

		MAP
Anascaul	52 9 N. 10 3 W.	32–33
Anatuya	28 40 S. 60 50 W.	112–113
Ancaster	53 0 N. 0 29 W.	16–17
Ance de L'Etang	49 7 N. 64 50 W.	94–95
Ancenis	47 23 N. 1 13 W.	34–35
Ancerville	48 38 N. 5 2 E.	36–37
Ancona	43 37 N. 13 32 E.	50–51
Ancroft	55 43 N. 2 0 W.	20–21
Ancud	42 0 S. 74 0 W.	112–113
Andalusia	37 30 N. 5 0 W.	48–49
Andaman Is.	12 0 N. 92 30 E.	69
Andaman, Lit.	10 30 N. 92 30 E.	69
Andaman, Mid.	12 30 N. 92 45 E.	69
Andaman, N.	13 15 N. 92 50 E.	69
Andaman, S.	11 45 N. 92 40 E.	69
Andaman Str.	12 15 N. 92 45 E.	69
Andarahy	12 20 S. 41 50 W.	112–113
Andeer	46 37 N. 9 27 E.	44–45
Andenne	50 30 N. 5 5 E.	36–37
Andermatt	46 38 N. 8 34 E.	44–45
Anderson	34 27 N. 82 36 W.	102–103
Anderson	40 0 N. 85 46 W.	102–103
Anderson Inlet	38 42 S. 145 42 E.	120–121
Anderson Viel	22 15 S. 23 15 E.	82–83
Andes	11 0 S. 75 0 W.	112–113
Anderton Mt.	14 58 S. 125 29 E.	124–125
Andigirka R.	66 0 N. 143 0 E.	58–59
Andijan	40 45 N. 72 30 E.	60–61
Andkhta	36 50 N. 65 12 E.	66–67
Andkhui	36 50 N. 65 2 E.	63
Andō	69 20 N. 15 20 E.	54–55
Andō Fd.	69 10 N. 16 20 E.	54–55
Andonare I.	8 25 S. 123 0 E.	70–71
Andorra	42 30 N. 1 29 E.	34–35
Andover	51 13 N. 1 27 W.	16–17
Andover	46 40 N. 67 50 W.	94–95
Andovoranto	19 10 S. 48 40 E.	66–67
Andrada	18 55 S. 52 50 E.	82–83
Andraitx	39 35 N. 2 30 E.	48–49
Andreas	3 30 S. 70 40 W.	112–113
Andreas, C. H.	35 38 N. 34 37 E.	62
Andreev	50 39 N. 20 18 E.	42–43
Andrews Corner	45 12 N. 75 40 W.	96–97
Andria	41 19 N. 16 20 E.	50–51
Andrievitza	42 46 N. 19 46 E.	46–47
Andros	37 50 N. 24 50 E.	52–53
Androth	10 45 N. 73 40 E.	68
Andst	55 29 N. 9 15 E.	39
Andujar	38 2 N. 4 5 W.	48–49
Anecho	6 15 N. 1 38 E.	88
Aneityum I.	20 10 S. 169 50 E.	126–127
Aneiza	26 27 N. 45 0 E.	60–61
Anfeia	14 43 N. 40 50 E.	80–81
Angara R.	54 0 N. 103 0 E.	72–73
Angarka	67 0 N. 66 0 E.	58–59
Angaston	34 31 S. 139 0 E.	120–121
Angau I.	17 58 S. 179 18 E.	126–127
Angaur I.	6 50 N. 134 10 E.	70–71
Ange Gardien	46 57 N. 71 9 W.	94–95
Angel de la Guarda I.	29 20 N. 113 30 W.	108–109
Angera	45 46 N. 8 34 E.	44–45
Angerapp R.	54 20 N. 21 50 E.	40–41
Angerburg	54 12 N. 21 45 E.	40–41
Angerman, R.	63 50 N. 17 10 E.	54–55
Angermünde	53 0 N. 14 0 E.	40–41
Angers	47 29 N. 0 35 W.	34–35
Anglesey	53 15 N. 4 20 W.	18–19
Anglo-Egyptian Sudan	14 0 N. 30 0 E.	80–81
Anglure	48 35 N. 3 49 E.	36–37
Angmering	50 50 N. 0 30 W.	16–17
Angoi	37 50 S. 72 55 W.	112–113
Angola	13 30 S. 18 0 E.	82–83
Angora	39 52 N. 32 59 E.	62
Angoulême	45 40 N. 0 10 E.	34–35
Angoumois	45 45 N. 0 5 E.	34–35
Angra Pequena	26 35 S. 15 12 E.	82–83
Anguila Pt.	38 37 N. 1 25 E.	48–49
Angui	20 47 N. 85 5 E.	66–67
Angus	44 18 N. 79 57 W.	96–97
Angus Range	23 0 S. 127 55 E.	124–125
Angwa, R.	16 15 S. 30 10 E.	82–83
Anhait	51 58 N. 12 20 E.	40–41
Anholt I.	56 43 N. 11 39 E.	39
Anicum	16 45 S. 50 30 W.	114–115
Aniva C.	46 1 N. 143 30 E.	74–75
Anizy	49 31 N. 3 26 E.	36–37
Anjer	6 0 S. 106 0 E.	70–71
Anjou	47 20 N. 0 30 W.	34–35
An-ju	39 30 N. 125 50 E.	72–73
Ankaratru Mts.	20 0 S. 47 0 E.	66–67
Ankerville	57 45 N. 4 0 W.	24–25
An-king	30 35 N. 117 0 E.	72–73
Anklam	53 50 N. 13 38 E.	40–41
Ankolo	14 36 N. 74 28 E.	68
Ankoro	6 40 S. 26 47 E.	80–81
Annaberg	50 35 N. 12 58 E.	40–41
Anna Creek	28 43 S. 136 13 E.	120–121
Annai	4 0 N. 58 45 W.	112–113
Annalee R.	54 3 N. 7 5 W.	30–31
Annalong	54 7 N. 5 54 W.	30–31
Annam	15 0 N. 107 30 E.	70–71
Annandale	25 30 S. 138 48 E.	122–123
Annapolis	39 0 N. 76 33 W.	104–105
Annapolis	44 46 N. 65 26 W.	94–95
Ann Arbor	42 11 N. 83 45 W.	102–103
Annecy	45 53 N. 6 8 E.	44–45
Anner, R.	52 28 N. 7 35 W.	32–33
Annesley	53 4 N. 1 15 W.	16–17
Annestown	52 8 N. 7 17 W.	32–33
Anniston	33 40 N. 85 48 W.	102–103
Annonay	45 12 N. 4 41 E.	34–35
Ansango	15 20 N. 1 15 E.	76–77
Ansbach	49 20 N. 10 37 E.	40–41
Anseghem	50 50 N. 3 28 E.	36–37
Anselme	46 39 N. 70 59 W.	94–95
An Sgarcoch Mt.	56 57 N. 3 45 W.	24–25
An Socach Mt.	56 54 N. 3 27 W.	24–25
Anson Bay	13 30 S. 130 15 E.	118–119
Anstey	51 2 N. 3 37 W.	18–19
Anstruther	56 13 N. 2 42 W.	26–27
Antake	36 4 N. 36 10 E.	62
Antalo	13 18 N. 39 30 E.	80–81
Antananarivo	19 0 S. 47 20 E.	66–67
Antarctica	90 0 S. 0 0	128
An Teallach Mt.	57 47 N. 5 12 W.	24–25
Antequera	37 3 N. 4 30 W.	48–49
Anthée	50 14 N. 4 45 E.	36–37
Anthony Lag. Sta.	18 0 S. 135 42 E.	118–119
Antibes	43 35 N. 7 9 E.	34–35
Anticosti	49 20 N. 62 40 W.	94–95
Antigonish	45 39 N. 62 0 W.	94–95
Antilly	49 21 N. 6 15 E.	36–37
Antioch	36 4 N. 36 10 E.	62
Antioquia	6 40 N. 76 25 W.	112–113
Antiparos I.	37 0 N. 25 2 E.	52–53
Antipodes I.	49 45 S. 178 40 E.	126–127
Antiquas, L.	47 18 N. 77 53 W.	96–97
Antivari	42 8 N. 19 7 E.	46–47
Antofagasta	23 30 S. 70 25 W.	112–113
Antofalla Vol.	25 10 S. 68 30 W.	114–115
Antoing	50 34 N. 3 26 E.	36–37
Antonies Bèy	33 23 S. 23 32 E.	84–85
Antrim	54 43 N. 6 14 W.	30–31
Antrim	42 24 N. 81 52 W.	96–97
Antrim	45 22 N. 76 13 W.	96–97
Antrim Plateau	18 0 S. 128 30 E.	124–125
Antung	40 0 N. 124 30 E.	72–73
Antwerp	51 14 N. 4 23 E.	36–37
Anundsjö	63 25 N. 18 10 E.	54–55
Anuradhpura	8 22 N. 80 23 E.	68
Anure, L.	55 0 N. 8 17 W.	30–31
Anvin	50 28 N. 2 15 E.	36–37
Anwick	53 3 N. 0 27 W.	16–17
Anxious Bay	33 20 S. 134 45 E.	120–121
Anyanacana Mt.	4 30 N. 59 45 W.	112–113
Anzin	50 22 N. 3 32 E.	36–37
Aoix	42 45 N. 1 21 W.	48–49
Aosta	45 47 N. 7 20 E.	50–51
Apalachee Bay	30 0 N. 84 0 W.	102–103
Apalachicola	29 40 N. 85 5 W.	102–103
Apam	19 40 N. 98 35 W.	108–109
Apanci	41 00 N. 9 40 E.	50–51
Apatin	45 40 N. 19 0 E.	46–47
Apatzingan	19 10 N. 102 18 W.	108–109
Apeldoorn	52 12 N. 5 58 E.	38
Apennines	44 0 N. 10 0 E.	50–51
Apenrade	55 4 N. 9 25 E.	39
Apenrade Fiord	55 3 N. 9 33 E.	39
Apia	13 50 S. 171 40 W.	126–127
Api Passage	2 0 N. 109 0 E.	70–71
Apish-a-Gamish L.	55 0 N. 72 0 W.	92–93
Apolakkia	36 4 N. 27 50 E.	52–53
Apolda	51 3 N. 11 30 E.	40–41
Aponomi	40 22 N. 22 59 E.	52–53
Apostle P.	47 0 N. 90 30 W.	102–103
Apo Volcano	6 30 N. 125 15 E.	70–71
Appalachians	38 0 N. 80 0 W.	102–103
Appam	5 18 N. 0 46 W.	88
Appenzell	47 20 N. 9 25 E.	44–45
Appenzell, Can.	47 22 N. 9 20 E.	44–45
Appingadam	53 19 N. 6 51 E.	38
Appleby	54 35 N. 2 30 W.	20–21
Applecross	57 26 N. 5 47 W.	24–25
Applecross Bay	57 26 N. 5 49 W.	24–25
Appledore	51 2 N. 0 47 E.	16–17
Appledore	51 4 N. 4 11 W.	18–19
Applegarth	55 4 N. 3 24 W.	26–27
Appleton	44 20 N. 88 25 W.	102–103
Apsheron C.	40 16 N. 50 27 E.	56–57
Apsley	42 20 S. 147 7 E.	120–121
Apue Falls	5 0 S. 55 0 W.	112–113
Apulia	41 0 N. 17 0 E.	50–51
Apure R.	7 30 N. 69 12 W.	110–111
Apurimac R.	12 30 S. 73 30 W.	112–113
Aquila	42 21 N. 13 21 E.	50–51
Aquililla	18 41 N. 102 46 W.	108–109
Aquin	18 23 N. 73 32 W.	110–111
Arabia	23 0 N. 45 0 E.	60–61
Arabian Des.	27 40 N. 32 0 E.	78–79
Arabian Sea	20 0 N. 65 0 E.	60–61
Arabistan	31 30 N. 49 30 E.	63
Arabkir	38 51 N. 38 30 E.	62
Araboelios, Ft. de	15 5 S. 16 15 E.	82–83
Arabella	2 30 S. 74 15 W.	112–113
Aracaju	11 0 S. 37 0 W.	112–113
Aracaty	4 40 S. 37 40 W.	112–113
Aracena	37 52 N. 6 37 W.	48–49
Aracena, Sa. de	37 55 N. 6 50 W.	48–49
Arad	46 12 N. 21 20 E.	52–53
Arada	15 0 N. 20 22 E.	80–81
Aradan	35 15 N. 52 29 E.	63
Araduey	41 40 N. 5 30 W.	48–49
Arafama	38 13 N. 140 52 E.	74–75
Arafura Sea	9 30 S. 133 0 E.	70–71
Araglin, R.	52 13 N. 8 7 W.	32–33
Aragon, Prov.	41 30 N. 1 0 W.	48–49
Aragon, R.	42 35 N. 0 50 W.	48–49
Araguaya R.	8 0 S. 49 30 W.	112–113
Araj Oasis	28 50 N. 26 40 E.	60–61
Arakan	20 0 N. 94 0 E.	69
Arakan Yoma	20 0 N. 94 30 E.	69
Arakoon	30 58 S. 153 1 E.	120–121
Aral, L.	43 30 N. 59 30 E.	60–61
Araluen	35 40 S. 149 47 E.	120–121
Aramac	23 0 S. 145 17 E.	122–123
Aramac Cr.	22 58 S. 145 0 E.	122–123
Aramberri	24 1 N. 99 54 W.	108–10
Aranda	41 40 N. 3 41 W.	48–4
Arangyelovatz	44 19 N. 20 37 E.	46–47
Aransas Pass	27 58 N. 97 13 W.	106–107
Aran I.	55 0 N. 8 32 W.	30–31
Aran Islands	53 5 N. 9 50 W.	32–33
Aranjuez	40 1 N. 3 38 W.	48–49
Arantagi	10 12 N. 79 5 E.	68
Aranyosmarot	48 27 N. 18 22 E.	46–47
Arappukkottai	9 30 N. 78 3 E.	68
Ara, R.	52 28 N. 8 14 W.	32–33
Ararat, Mt	39 50 N. 44 15 E.	62
Ararat,	37 10 S. 142 30 E.	120–121
Aras R	39 30 N. 48 0 E.	56–57

		MAP
Aravalli Hills	25 30 N. 73 30 E.	66–67
Arawan	19 0 N. 3 0 W.	76–77
Araxes R.	39 0 N. 46 50 E.	63
Arber Mt.	49 5 N. 13 5 E.	40–41
Arbilot	56 33 N. 2 39 W.	26–27
Arboga	59 30 N. 15 50 E.	54–55
Arbon	47 33 N. 9 26 E.	44–45
Arbroath	56 34 N. 2 35 W.	26–27
Arbra	61 30 N. 16 25 E.	54–55
Arc	47 28 N. 5 25 E.	34–35
Arcachon	44 39 N. 1 11 W.	34–35
Arcadia, G. of	37 20 N. 21 38 E.	52–53
Arcadia	37 14 N. 21 40 E.	52–53
Archangel	64 38 N. 40 36 E.	56–57
Archangel G.	65 0 N. 39 0 E.	56–57
Archiestown	57 29 N. 3 16 W.	24–25
Arcis	48 32 N. 4 8 E.	36–37
Arcoona	31 7 S. 136 50 E.	120–121
Arcos	36 45 N. 5 47 W.	48–49
Arcot	12 54 N. 79 16 E.	68
Arctic Ocean	75 0 N. 170 0 W.	90–91
Ard, Loch	56 11 N. 4 28 W.	26–27
Ardagh	51 59 N. 7 58 W.	32–33
Ardagh	52 30 N. 9 3 W.	32–33
Ardagh	53 41 N. 7 43 W.	30–31
Ardahlan	35 15 N. 47 0 E.	63
Ardakan	32 26 N. 53 58 E.	63
Ardales	36 50 N. 4 50 W.	48–49
Arda R.	41 40 N. 25 40 E.	52–53
Ardara	54 46 N. 8 25 W.	30–31
Ardaree	54 7 N. 9 10 W.	30–31
Ardcath	53 37 N. 6 24 W.	30–31
Ardchavaig	56 17 N. 6 12 W.	26–27
Ardebil	38 12 N. 48 30 E.	63
Ardèche	44 38 N. 4 52 E.	34–35
Ardee	53 52 N. 6 33 W.	30–31
Ardelach	57 30 N. 3 44 W.	24–25
Ardennes	50 10 N. 5 40 E.	36–37
Ardennes (Dep.)	49 33 N. 4 37 E.	34–35
Ardentinny	56 3 N. 4 55 W.	26–27
Ardeonaig	56 29 N. 4 9 W.	26–27
Arderin	53 1 N. 7 37 W.	32–33
Ardfern	56 11 N. 5 32 W.	26–27
Ardfert	52 0 N. 9 47 W.	32–33
Ardfirman	52 19 N. 7 54 W.	32–33
Ardglass	54 16 N. 5 37 W.	30–31
Ardgour	56 44 N. 5 15 W.	24–25
Ardgray	57 53 N. 4 22 W.	24–25
Ardgroom	51 44 N. 9 54 W.	32–33
Ardhasig	57 56 N. 6 51 W.	24–25
Ardh-el-Khalifa	10 12 N. 20 50 E.	80–81
Ardila, R.	38 10 N. 7 20 W.	48–49
Ardistan	33 29 N. 52 21 E.	63
Ardlamont Pt.	55 50 N. 5 11 W.	26–27
Ardleigh	51 56 N. 0 58 E.	16–17
Ardle R.	56 45 N. 3 30 W.	24–25
Ardlui	56 18 N. 4 43 W.	26–27
Ardlussa	56 2 N. 5 46 W.	26–27
Ardminish	55 40 N. 5 43 W.	26–27
Ardmore Pt.	55 40 N. 6 2 W.	26–27
Ardmore Pt.	56 40 N. 6 7 W.	26–27
Ardmore Pt.	57 33 N. 6 38 W.	24–25
Ardnamurchan	56 44 N. 6 0 W.	24–25
Ardnamurchan Pt.	56 44 N. 6 13 W.	24–25
Ardnoe Pt.	56 6 N. 5 35 W.	26–27
Ardmore	51 57 N. 7 44 W.	32–33
Ardmore Pt.	52 55 N. 62 W.	32–33
Ardpatrick	52 20 N. 8 33 W.	32–33
Ardpatrick Pt.	55 46 N. 5 37 W.	26–27
Ardrahan	53 9 N. 8 49 W.	32–33
Ardres	50 54 N. 2 4 E.	36–37
Ardrishaig	56 1 N. 5 26 W.	26–27
Ardrossan	55 39 N. 4 48 W.	26–27
Ardrossan	34 24 S. 137 52 E.	120–121
Ardtalla	55 43 N. 6 3 W.	26–27
Ardvasar	57 4 N. 5 54 W.	24–25
Ardvourlie	57 59 N. 6 45 W.	24–25
Ardwell B.	54 47 N. 5 2 W.	26–27
Are	63 25 N. 13 10 E.	54–55
Arecibo	18 29 N. 66 46 W.	110–111
Arena Pt.	39 0 N. 123 49 W.	106–107
Arenas	40 15 N. 5 5 W.	48–49
Arenas Gordas	37 0 N. 6 40 W.	48–49
Arendal	58 30 N. 8 40 E.	54–55
Arendonck	51 20 N. 5 5 E.	36–37
Arenig Mt.	52 55 N. 3 45 W.	18–19
Arensburg	58 14 N. 22 32 E.	42–43
Arequipa	16 10 S. 71 25 W.	112–113
Arero	4 50 N. 38 50 E.	80–81
Ares	44 48 N. 1 9 W.	34–35
Arevalo	41 2 N. 4 43 W.	48–49
Arezza	43 28 N. 11 52 E.	50–51
Argaeus (Erjias) Dagh	38 28 N. 35 15 E.	62
Argain	21 0 N. 16 50 W.	76–77
Argens R.	43 27 N. 6 20 E.	34–35
Argenta	44 38 N. 11 52 E.	50–51
Argentan	48 44 N. 0 3 W.	34–35
Argentat	45 7 N. 1 57 E.	34–35
Argenteuil	48 57 N. 2 14 E.	36–37
Argenteuil Co.	45 46 N. 74 30 W.	96–97
Argentiera, C.	40 43 N. 8 7 E.	50–51
Argentina	35 40 S. 60 4 W.	112–113
Argentina, L.	50 30 S. 71 0 W.	112–113
Argenton	46 33 N. 1 30 E.	34–35
Argeshul R.	44 20 N. 25 52 E.	52–53
Arghandab (R.)	31 45 N. 65 30 E.	66–67
Argideen, R.	51 39 N. 9 0 N.	32–33
Argos	37 38 N. 22 42 E.	52–53
Argostoli	38 9 N. 20 30 E.	52–53
Argunga	12 45 N. 4 32 E.	80–81
Argun R.	50 0 N. 119 0 E.	72–73
Arguil	56 20 N. 5 30 W.	26–27
Argyrokastro	40 7 N. 20 10 E.	52–53
Ariano	41 11 N. 15 6 E.	50–51
Arica	18 25 S. 70 10 W.	112–113
Arichal	45 31 N. 61 4 W.	94–95
Arid, C.	34 0 S. 123 10 E.	124–125
Ariège	42 54 N. 1 25 E.	34–35
Ariège R.	43 25 N. 1 26 E.	34–35
Arienas, L.	56 36 N. 5 46 W.	26–27
Arigna	54 5 N. 8 7 W.	30–31
Arigny	48 37 N. 4 41 E.	36–37
Arinagour	56 37 N. 6 31 W.	26–27
Arinda	4 45 N. 58 45 W.	112–113
Arinos R.	11 0 S. 57 0 W.	112–113
Ario	19 10 N. 101 48 W.	108–109
Arisaig	45 44 N. 62 12 W.	94–95
Arisaig	56 55 N. 5 50 W.	24–25
Arisaig, Sd. of	56 51 N. 5 50 W.	24–25
Aristazable I.	52 50 N. 129 6 W.	98–99
Arispe	30 20 N. 110 18 W.	108–109
Arista	15 58 N. 94 0 W.	108–109
Arizona	34 15 N. 111 30 W.	106–107
Arjepbog	66 0 N. 18 0 E.	54–55
Arkadelphia	34 2 N. 93 3 W.	102–103
Arkaig, L.	56 58 N. 5 10 W.	24–25
Arkansas	35 0 N. 93 0 W.	102–103
Arkansas City	37 3 N. 97 2 W.	106–107
Arkansas, R.	34 30 N. 92 10 W.	102–103
Arkaringa R.	27 30 S. 134 10 E.	120–121
Arkengarthdale	54 27 N. 2 0 W.	20–21
Ark-i-linik R.	64 0 N. 103 35 W.	98–99
Arklow	52 47 N. 6 10 W.	32–33
Arklow Hd.	52 46 N. 6 9 W.	32–33
Arkona C.	54 40 N. 13 20 E.	40–41
Arkonam	13 3 N. 79 40 E.	68
Arksey	53 33 N. 1 8 W.	20–21
Arl Berg.	47 5 N. 10 8 E.	46–47
Arles	43 41 N. 4 39 E.	34–35
Arlesey	52 1 N. 0 15 W.	16–17
Arlesheim	47 30 N. 7 35 E.	44–45
Arless	52 54 N. 7 2 W.	32–33
Arlington	50 50 N. 0 11 E.	16–17
Arlon	49 40 N. 5 47 E.	34–35
Armadale	55 54 N. 3 42 W.	26–27
Armadale	57 4 N. 5 53 W.	24–25
Armadale	58 33 N. 4 5 W.	24–25
Armagh	54 21 N. 6 39 W.	30–31
Armançon R.	47 50 N. 4 10 E.	34–35
Armavir	45 2 N. 41 2 E.	56–57
Armoy	55 8 N. 6 20 W.	30–31
Armenia	40 0 N. 41 0 E.	62
Armentières	50 41 N. 2 53 E.	34–35
Armidale	30 19 S. 151 36 E.	120–121
Armori	20 30 N. 80 0 E.	68
Arnage	57 25 N. 2 6 W.	24–25
Arnauti, C	35 9 N. 32 19 E.	62
Arnautia	42 57 N. 27 45 E.	52–53
Arnaval Mt.	57 18 N. 6 27 W.	24–25
Arnborg	56 0 N. 9 0 E.	39
Arnedo	42 12 N. 2 5 W.	48–49
Arnhem	51 59 N. 5 55 E.	38
Arnhem Bay	12 5 S. 135 57 E.	118–119
Arnhem, C.	12 10 S. 137 1 E.	118–119
Arnhem Land	13 0 S. 133 0 E.	118–119
Arni	12 36 N. 79 15 E.	68
Arnish, L.	57 28 N. 6 2 W.	24–25
Arnö	70 20 N. 19 20 E.	54–55
Arno Bay	33 57 S. 136 35 E.	120–121
Arno R.	43 40 N. 10 16 E.	50–51
Arnold	53 1 N. 1 7 W.	16–17
Arnprior	45 25 N. 76 26 W.	96–97
Arnsberg	51 22 N. 8 5 E.	40–41
Arnswalde	53 9 N. 15 24 E.	40–41
Aroche	37 57 N. 7 0 W.	48–49
Arolsen	51 22 N. 9 0 E.	40–41
Arona	45 48 N. 8 33 E.	50–51
Aroostook	46 46 N. 67 53 W.	94–95
Arosa Ria de	42 30 N. 9 0 W.	48–49
Aros Bay	4 15 N. 98 30 E.	70–71
Arouca	40 56 N. 8 20 W.	48–49
Arra Mts.	52 50 N. 8 23 W.	32–33
Arrah	25 30 N. 84 44 E.	66–67
Arran, Cock of	55 43 N. 5 16 W.	26–27
Arran I.	55 35 N. 5 13 W.	26–27
Arran Mowddwy	52 47 N. 3 40 W.	18–19
Arras	50 16 N. 2 48 E.	34–35
Arre L.	56 0 N. 12 5 E.	39
Arrialah	23 35 S. 143 58 E.	122–123
Arrino	29 27 S. 115 40 E.	124–125
Arrochar	56 13 N. 4 42 W.	26–27
Arronches	39 2 N. 7 20 W.	48–49
Arrow L.	50 30 N. 117 55 W.	98–99
Arrow, L.	54 4 N. 8 20 W.	30–31
Arrowhead	50 46 N. 127 55 W.	98–99
Arrowie	30 50 S. 139 18 E.	120–121
Arrowsmith Mt.	32 7 S. 118 10 E.	124–125
Arroyo	39 26 N. 6 38 W.	48–49
Ars	49 5 N. 6 4 E.	36–37
Arsamas	55 29 N. 43 58 E.	56–57
Arsizio	45 38 N. 8 52 E.	50–51
Arta	39 8 N. 21 0 E.	52–53
Arta	39 40 N. 3 23 E.	48–49
Arta R.	39 20 N. 21 1 E.	52–53
Artaki	40 27 N. 27 48 E.	52–53
Arth	47 4 N. 8 33 E.	44–45
Arthabaska	46 8 N. 71 55 W.	94–95
Arthies	49 6 N. 1 46 E.	36–37
Arthog	52 43 N. 4 0 W.	18–19
Arthur	43 52 N. 80 33 W.	96–97
Arthur Mt.	18 29 S. 124 8 E.	124–125
Arthur, R.	33 19 S. 117 0 E.	124–125
Arthur R.	41 7 S. 145 0 E.	120–121
Arthurs P.	42 57 S. 171 19 E.	126–127
Arthurstown	52 14 N. 6 56 W.	32–33
Articlave	55 9 N. 6 47 W.	30–31
Artillery L.	63 0 N. 108 10 W.	98–99
Artois	50 20 N. 2 20 E.	34–35
Artres	50 18 N. 3 32 E.	36–37
Aru, C.	2 0 S. 116 30 E.	70–71
Aru-cho	34 0 N. 82 25 E.	72–73
Aru Is.	6 0 S. 134 30 E.	70–71
Arundel	50 51 N. 0 34 W.	16–17
Arundel	20 50 S. 146 50 E.	122–123
Arun R.	27 30 N. 87 15 E.	66–67
Arusha	3 22 S. 36 42 E.	80–81
Aruwimi R.	2 0 N. 26 0 E.	80–81
Arvagh	53 55 N. 7 35 W.	30–31
Arve, R.	46 7 N. 6 17 E.	44–45
Arvi	20 58 N. 78 25 E.	68
Arvidsjaur	65 35 N. 19 5 E.	54–55
Arwangoe, R.	15 30 S. 31 30 E.	82–83
Arys	42 40 N. 68 20 E.	60–61
Arzobispo	39 48 N. 5 10 W.	48–49

		MAP
Asaba	6 12 N. 6 43 E.	80–81
Asah	13 0 N. 42 42 E.	80–81
Asansol	23 40 N. 87 5 E.	66–67
Ascension	31 2 N. 108 3 W.	108–109
Ascension Bay	19 40 N. 87 30 W.	108–109
Asch	51 1 N. 5 35 E.	36–37
Aschaffenburg	49 58 N. 9 6 E.	40–41
Aschersleben	51 45 N. 11 28 E.	40–41
Asciano	43 14 N. 11 38 E.	50–51
Ascog	55 49 N. 5 1 W.	26–27
Ascoile	58 5 N. 4 0 W.	24–25
Ascoli	42 52 N. 13 32 E.	50–51
Ascot	51 25 N. 0 40 W.	16–17
Ascott	51 52 N. 1 35 W.	16–17
Ascrit Is.	57 36 N. 6 32 W.	24–25
Asele	64 10 N. 16 40 E.	54–55
Asfeld	49 28 N. 4 6 E.	36–37
Ashab	24 0 N. 34 30 E.	78–79
Ashanti	7 15 N. 1 20 W.	88
Ashara	30 24 N. 40 10 E.	62
Ashbourne	53 1 N. 1 44 W.	16–17
Ashburton	22 40 S. 116 0 E.	124–125
Ashburton	43 53 S. 171 45 E.	126–127
Ashburton	50 31 N. 3 46 W.	18–19
Ashburton Range	17 30 S. 133 50 E.	118–119
Ashburton R.	22 0 S. 115 3 E.	124–125
Ashburton R.	43 49 S. 171 40 E.	126–127
Ashbury	50 46 N. 4 7 W.	18–19
Ashbury	51 35 N. 1 35 W.	16–17
Ashby	52 30 N. 1 13 W.	16–17
Ashby de la Zouch	52 45 N. 1 27 W.	16–17
Ashchurch	52 0 N. 2 5 W.	18–19
Ashcott	51 8 N. 2 48 W.	18–19
Ashcroft	50 42 N. 121 3 W.	98–99
Ashdown Forest	51 3 N. 0 5 E.	16–17
Ashendon	51 49 N. 0 58 W.	16–17
Asheville	35 35 N. 82 32 W.	102–103
Ashfield	44 4 N. 81 50 W.	96–97
Ashford	53 13 N. 1 43 W.	16–17
Ashford	52 22 N. 9 4 W.	32–33
Ashford	29 16 S. 151 3 E.	120–121
Ashie, L.	57 23 N. 4 16 W.	24–25
Ashland	38 30 N. 82 40 W.	102–103
Ashland	42 7 N. 122 40 W.	106–107
Ashland	46 32 N. 90 55 W.	102–103
Ashley	51 5 N. 1 25 W.	16–17
Ashley R.	43 13 S. 172 20 E.	126–127
Ashmun	30 16 N. 30 56 E.	78–79
Ashmunên	27 46 N. 30 53 E.	78–79
Ashover	53 10 N. 1 28 W.	16–17
Ashperton	52 4 N. 2 29 W.	18–19
Ashrafi Is.	27 45 N. 33 40 E.	78–79
Ashrat	36 40 N. 53 30 E.	63
Ashton	53 25 N. 2 22 W.	20–21
Ashton Keynes	51 39 N. 1 55 W.	18–19
Ashton under Lyne	53 30 N. 2 7 W.	20–21
Ashurada I.	36 52 N. 53 50 E.	63
Ashurst	51 8 N. 0 10 E.	16–17
Ashwanipi L.	52 40 N. 66 20 W.	92–93
Ashwell	52 44 N. 0 44 W.	16–17
Ashwick	51 14 N. 2 30 W.	18–19
Asia	40 0 N. 90 0 E.	58–59
Asia Is.	1 0 N. 131 20 E.	70–71
Asia Minor	39 0 N. 32 0 E.	62
Asinara	41 5 N. 8 18 E.	50–51
Asir	19 30 N. 42 30 E.	60–61
Askabad	37 58 N. 58 25 W.	60–61
Askeaton	52 36 N. 8 58 W.	32–33
Askern	53 37 N. 1 10 W.	20–21
Askersund	59 0 N. 14 50 E.	54–55
Askeval Mt.	56 59 N. 6 20 W.	24–25
Askham	53 16 N. 0 54 W.	16–17
Askrigg	54 19 N. 2 3 W.	20–21
Asmar	35 3 N. 71 28 E.	66–67
Asmara	15 16 N. 38 57 E.	60–61
Asnen	56 35 N. 15 40 E.	54–55
Aspatria	54 46 N. 3 22 W.	20–21
Aspen	39 7 N. 107 0 W.	106–107
Aspey Bay	46 54 N. 60 25 W.	94–95
Aspiring Mt.	41 24 S. 168 45 E.	126–127
Aspromonte	38 10 N. 16 0 E.	50–51
Aspro Potamo R.	39 0 N. 21 22 E.	52–53
Assab	12 59 N. 42 39 E.	60–61
Assaim	36 13 N. 140 16 E.	74–75
Assam	25 45 N. 92 0 E.	69
Assaye	20 13 N. 76 0 E.	68
Assens	55 16 N. 9 55 E.	39
Assens	55 47 N. 9 2 E.	39
Assiniboine Mt.	50 50 N. 115 30 W.	98–99
Assiniboine R.	51 0 N. 101 35 W.	98–99
Assinie	5 8 N. 3 15 W.	88
Assisi	43 4 N. 12 38 E.	50–51
Assiut	27 10 N. 31 4 E.	78–79
Assomption	45 48 N. 73 30 W.	96–97
Assuan	24 6 N. 32 51 E.	78–79
Assynt	58 12 N. 5 10 W.	24–25
Assynt, L.	58 10 N. 5 0 W.	24–25
Astako	38 34 N. 21 6 E.	52–53
Astalu I.	25 7 N. 63 48 E.	66–67
Astara	38 22 N. 48 59 E.	63
Asten	51 26 N. 5 43 E.	36–37
Asti	44 54 N. 8 12 E.	50–51
Astley	52 30 N. 1 34 W.	16–17
Aston	51 53 N. 0 10 W.	16–17
Aston	53 22 N. 1 18 W.	20–21
Astorga	42 30 N. 6 6 W.	48–49
Astoria	46 7 N. 123 48 W.	106–107
Astrabad	36 48 N. 54 27 E.	63
Astrakhan	46 13 N. 48 0 E.	56–57
Astrolabe Mt.	9 29 S. 147 30 E.	122–123
Astrolabe Rks.	37 35 N. 136 58 E.	74–75
Astropalia	36 37 N. 26 22 E.	52–53
Astros	37 21 N. 22 44 E.	52–53
Astudillo	42 12 N. 4 20 W.	48–49
Asturias, Prov.	43 10 N. 6 0 W.	48–49
Asuncion	25 15 S. 57 35 W.	112–113
Asuncion Bay	27 0 N. 114 20 W.	108–109
Aswarby	52 57 N. 0 25 W.	16–17
Atacama	22 50 S. 68 20 W.	112–113
Atacama Desert	25 0 S. 70 20 W.	112–113
Ata, I.	22 20 S. 176 10 W.	126–127
Atakpame	7 32 N. 1 10 E.	88
Atalanti	38 39 N. 23 3 E.	52–53
Atar	9 20 N. 31 20 E.	80–81
Ataran, R.	16 0 N. 98 10 E.	69
Atasta	18 33 N. 92 18 W.	108–109
Atbara, R.	14 40 N. 36 0 E.	80–81
Atbasar	52 5 N. 68 10 E.	58–59
Atchafalaya Bay	29 30 N. 91 20 W.	102–103
Atchison	39 33 N. 95 8 W.	106–107
Ateca	41 20 N. 1 48 W.	48–49
Aterno, R.	42 10 N. 13 40 E.	50–51
Atfih	29 23 N. 31 18 E.	78–79
Ath	50 39 N. 3 47 E.	36–37
Athabaska, L.	59 0 N. 110 0 W.	98–99
Athabaska Landing	54 44 N. 113 5 W.	98–99
Athabaska R.	58 0 N. 111 19 W.	98–99
Athboy	53 38 N. 6 55 W.	30–31
Athboy R.	53 38 N. 6 55 W.	30–31
Athea	52 27 N. 9 17 W.	32–33
Athelney	51 3 N. 2 55 W.	18–19
Athenry	53 18 N. 8 45 W.	30–31
Athens	37 59 N. 23 47 E.	52–53
Athens	33 50 N. 83 15 W.	102–103
Atherfield	50 38 N. 1 21 W.	16–17
Atherington	50 59 N. 4 1 W.	18–19
Atherly	44 34 N. 79 22 W.	96–97
Atherstone	52 35 N. 1 32 W.	16–17
Atherton	53 32 N. 2 30 W.	20–21
Athies	49 52 N. 2 58 E.	36–37
Athleague	53 34 N. 8 17 W.	30–31
Athlone	53 26 N. 7 57 W.	30–31
Athlone	44 3 N. 79 58 W.	96–97
Atholl	56 48 N. 3 40 W.	24–25
Atholl, Forest of	56 51 N. 4 0 W.	24–25
Athos, Mt.	40 10 N. 24 25 E.	52–53
Athy	52 59 N. 6 59 W.	32–33
Atico	15 56 S. 73 50 W.	114–115
Atienza	41 17 N. 2 52 W.	48–49
Atin I.	20 0 S. 158 5 W.	126–127
Atken	33 30 N. 81 42 W.	102–103
Atkesi	43 6 N. 144 41 E.	74–75
Atlanta	33 45 N. 84 20 W.	102–103
Atlantic City	39 26 N. 47 30 W.	104–105
Atlantic Ocean	10 0 N. 30 0 W.	6–7
Atlas Mts.	31 30 N. 5 0 W.	76–77
Atlin	59 40 N. 133 30 W.	98–99
Atlin L.	59 30 N. 133 50 W.	98–99
Atlixco	18 54 N. 98 31 W.	108–109
Atotonilco	20 17 N. 98 20 W.	108–109
Atoyac	17 11 N. 100 27 W.	108–109
Atpadi	17 30 N. 75 0 E.	68
Atran, R.	57 20 N. 12 45 E.	545–5
Atrato R.	8 0 N. 76 58 W.	110–111
Atrek R.	37 30 N. 54 50 E.	63
Atro	55 51 N. 9 6 E.	39
Atsa	42 11 N. 140 5 E.	74–75
Attadale	57 24 N. 5 26 W.	24–25
Attanagh	52 50 N. 7 21 W.	32–33
Attataa	21 5 S. 175 20 W.	126–127
Attawapiskat R.	53 0 N. 84 0 W.	98–99
Attercliffe	53 23 N. 1 24 W.	20–21
Atternon	50 32 N. 4 31 W.	18–19
Atter See	24 55 N. 13 31 E.	46–47
Attery, R.	50 42 N. 4 30 W.	18–19
Attigny	49 29 N. 4 33 E.	36–37
Attleborough	52 32 N. 1 0 E.	16–17
Attlebridge	52 44 N. 1 9 E.	16–17
Attock	33 55 N. 72 20 E.	66–67
Attopeu	14 50 N. 106 50 E.	70–71
Attymon	53 20 N. 8 37 W.	30–31
Atur	11 38 N. 78 38 E.	68
Atwick	53 56 N. 0 10 W.	20–21
Aub, R.	24 15 S. 17 0 E.	82–83
Aubagne	43 18 N. 5 36 E.	34–35
Aube (Dep.)	48 18 N. 4 20 E.	34–35
Aube R.	48 34 N. 4 15 E.	34–35
Aubel	50 42 N. 5 51 E.	36–37
Aubenas	44 36 N. 4 23 E.	34–35
Aubetin R.	48 40 N. 3 23 E.	36–37
Aubigny	47 28 N. 2 26 E.	34–35
Aubigny	50 22 N. 2 35 E.	36–37
Aubin	44 30 N. 2 14 E.	34–35
Aubonne	46 28 N. 6 22 E.	44–45
Auburn	53 31 N. 7 52 W.	30–31
Auburn	38 54 N. 121 10 W.	106–107
Auburn	42 55 N. 76 40 W.	104–105
Auburn	44 3 N. 70 17 W.	104–105
Auburn R.	25 36 S. 151 0 E.	122–123
Aubusson	45 56 N. 2 9 E.	34–35
Auch	43 39 N. 0 34 E.	34–35
Auchencairn B.	54 51 N. 3 51 W.	26–27
Auchengray	55 46 N. 3 36 W.	26–27
Auchinblae	56 54 N. 2 27 W.	24–25
Auchinleck	55 29 N. 4 17 W.	26–27
Auchmill	57 10 N. 2 10 W.	24–25
Auchnagatt	57 27 N. 2 8 W.	24–25
Auchterarder	56 18 N. 3 42 W.	26–27
Auchterderan	56 9 N. 3.28 W.	26–27
Auchterhouse	56 32 N. 3 4 W.	26–27
Auchterless	57 27 N. 2 29 W.	24–25
Auchtermuchty	56 18 N. 3 13 W.	26–27
Auchy	50 34 N. 2 22 E.	36–37
Auckland	36 54 S. 174 46 E.	126–127
Auckland, W.	54 38 W. 1 43 W.	20–21
Auckland Is.	50 50 S. 166 0 E.	126–127
Auckland Mt.	33 30 N. 126 30 E.	72–73
Aucloggeen	53 24 N. 8 58 W.	30–31
Aucutta	10 50 N. 72 15 N.	68
Aude	43 10 N. 2 40 E.	34–35
Aude R.	43 0 N. 2 18 E.	34–35
Audierne	48 2 N. 4 35 W.	34–35
Audierne Bay	47 53 N. 4 30 W.	34–35
Audincourt	47 28 N. 6 50 E.	36–37
Audlan	48 22 N. 7 25 E.	36–37
Audlem	52 59 N. 2 32 W.	18–19
Audley	43 56 N. 79 3 W.	96–97
Audun	49 22 N. 5 53 E	36–37
Aue	50 36 N. 12 41 E.	40–41

		MAP
Auer C.	6 40 S. 112 0 E.	70–71
Augathella	25 47 S. 146 32 E.	122–123
Auge	62 35 N. 15 40 E.	54–55
Augher	54 26 N. 7 7 W.	30–31
Aughnacloy	54 25 N. 6 59 W.	30–31
Aughrabies Falls	28 35 S. 20 20 E.	82–83
Aughrim	42 47 N. 81 56 W.	96–97
Aughrim	52 52 N. 6 20 W.	32–33
Aughrim	53 18 N. 8 20 W.	32–33
Aughrim	53 0 N. 8 57 W.	32–33
Aughris Hd.	54 17 N. 8 47 W.	30–31
Augsburg	32 3 S. 18 54 E.	82–83
Augsburg	48 23 N. 10 55 E.	40–41
Augusta	33 26 N. 81 57 W.	102–103
Augusta	34 15 S. 115 15 E.	124–125
Augusta	37 12 N. 15 15 E.	50–51
Augusta	44 20 N. 65 45 W.	104–105
Augusta, L.	25 33 S. 122 28 E.	124–125
Augustenborg	54 57 N. 9 54 E.	39
Augustus I.	15 15 S. 124 28 E.	124–125
Augustus, Mt.	24 26 S. 117 16 E.	124–125
Aujila	29 0 N. 21 0 E.	76–77
Auldearn	57 35 N. 3 48 W.	24–25
Auldgirth	55 10 N. 3 42 W.	26–27
Auld, L.	22 30 S. 123 47 E.	124–128
Auliston Pt.	56 39 N. 6 0 W.	26–27
Aullagus, L.	18 40 S. 67 25 W.	112–113
Aulne R.	48 15 N. 3 50 W.	34–35
Aulthea	57 50 N. 5 34 W.	24–25
Aultmore	57 34 N. 3 0 W.	24–25
Aultnacallagach	58 3 N. 4 55 W.	24–25
Aulum	56 18 N. 8 52 E.	39
Aumale	49 47 N. 1 43 E.	34–35
Aumetz	49 25 N. 5 56 E.	36–37
Aumick I.	45 38 N. 80 0 W.	96–97
Aumond	46 35 N. 75 42 W.	96–97
Auneuil	49 28 N. 1 59 E.	36–37
Aunis	46 7 N. 0 50 W.	34–35
Aurangabad	19 53 N. 75 21 E.	68
Auray	47 39 N. 3 0 W.	34–35
Aurdal	60 55 N. 9 25 E.	54–55
Aurich	53 27 N. 7 30 E.	40–41
Aurillac	44 56 N. 2 27 E.	34–35
Aurland	60 55 N. 7 15 E.	54–55
Auronzo	46 35 N. 12 32 E.	50–51
Aurora	36 58 N. 93 50 W.	102–103
Aurora	41 45 N. 88 20 W.	102–103
Aurora	44 0 N. 79 20 W.	96–97
Aursund, L.	62 40 N. 11 20 E.	54–55
Au Sable	44 25 N. 83 25 W.	102–103
Auschwitz	50 1 N. 19 14 E.	42–43
Aussee	47 36 N. 13 42 E.	46–47
Aussig	50 40 N. 14 7 E.	46–47
Austen, L.	27 10 S. 118 0 E.	124–125
Austerlitz	49 9 N. 16 52 E.	46–47
Austin	27 9 S. 117 51 E.	124–125
Austin	30 19 N. 97 42 W.	106–107
Austin	39 30 N. 117 6 W.	106–107
Austin	43 43 N. 92 55 W.	102–103
Austin Str.	76 0 N. 105 0 W.	92–93
Australia	25 0 S. 135 0 E.	118–119
Australian Alps	36 30 S. 148 15 E.	120–121
Australind	33 12 S. 115 44 E.	124–125
Austral Is.	23 25 S. 148 30 W.	116–117
Austria-Hungary	47 0 N. 18 0 E.	46–47
Austrian Alps	47 50 N. 14 50 E.	44
Authie, R.	50 20 N. 1 50 E.	36–37
Authorpe	53 19 N. 0 6 E.	16–17
Autlan	19 45 N. 104 32 W.	108–109
Auts	56 28 N. 22 57 E.	42–43
Autun	46 57 N. 4 21 E.	34–35
Auvergne	45 40 N. 3 0 E.	34–35
Aux Cayes	18 19 N. 73 52 W.	110–111
Auxerre	47 48 N. 3 35 E.	34–35
Aux Loups, L.	47 5 N. 76 35 W.	96–97
Auxonne	47 12 N. 5 26 E.	34–35
Aux Sables, R.	43 10 N. 81 50 W.	96–97
Aux Sources, Mt.	28 42 S. 29 0 E.	86–87
Auxy	50 14 N. 2 6 E.	36–37
Auzances	46 2 N. 2 28 E.	34–35
Ava	21 57 N. 95 55 E.	69
Avakubi	1 20 N. 27 36 E.	80–81
Avallon	47 32 N. 3 52 E.	34–35
Avancon	49 29 N. 4 13 E.	36–37
Avebury	51 26 N. 1 50 W.	18–19
Aveh	35 22 N. 49 12 E.	63
Aveiro	40 36 N. 8 40 W.	48–49
Aveligham	50 47 N. 3 26 E.	36–37
Avellino	40 59 N. 14 46 E.	50–51
Avelon Penin.	47 30 N. 53 30 W.	92–93
Avenches	46 53 N. 7 2 E.	44–45
Avening	51 40 N. 2 9 W.	18–19
Avernako	55 1 N. 10 18 E.	39
Avero	63 5 N. 7 30 E.	54–55
Aversa	40 59 N. 14 12 E.	50–51
Aves I.	15 37 N. 63 38 W.	110–111
Avesnes	50 8 N. 3 55 E.	34–35
Avesnes	50 17 N. 2 32 E.	36–37
Aveyron	44 26 N. 2 40 E.	34–35
Aveyron R.	44 20 N. 2 15 E.	34–35
Avezzano	42 2 N. 13 22 E.	50–51
Avgustov	53 52 N. 23 0 E.	42–43
Avich, L.	56 17 N. 5 20 W.	26–27
Aviemore	57 12 N. 3 49 W.	24–25
Avigliano	40 47 N. 15 42 E.	50–51
Avignon	43 56 N. 4 50 E.	34–35
Avila	40 38 N. 4 40 W.	48–49
Avila, Sa. de	40 40 N. 5 0 W.	48–49
Aviles	43 32 N. 5 56 W.	48–49
Avize	48 58 N. 4 0 E.	36–37
Avoca	23 53 S. 147 23 E.	122–123
Avoca	29 0 S. 23 50 E.	84–85
Avoca R.	36 50 S. 143 30 E.	120–121
Avoch	57 34 N. 4 10 W.	24–25
Avocourt	49 11 N. 5 8 E.	36–37
Avoid Bay	34 37 S. 135 15 E.	120–121
Avola	36 53 N. 15 9 E.	50–51
Avon Downs	21 50 S. 147 5 E.	122–123
Avon, L.	57 6 N. 3 38 W.	24–25
Avon, R.	51 15 N. 1 48 W.	18–19
Avon, R.	51 25 N. 2 25 W.	18–19
Avon, R.	52 14 N. 1 38 W.	16–17
Avon, R.	52 2 N. 2 8 W.	18–19
Avon, R.	57 20 N. 3 24 W.	24–25
Avon, R.	55 57 N. 3 40 W.	26–27
Avon Water	55 39 N. 4 5 W.	26–27
Avonmouth	51 30 N. 2 41 W.	18–19
Avontuur	33 45 E. 23 10 W.	84–85
Avranches	48 42 N. 1 22 W.	34–35
Avre, R.	49 43 N. 2 40 E.	36–37
Avrethissar	40 55 N. 22 49 E.	52–53
Awa, C.	33 51 N. 134 45 E.	74–75
Awadji I.	34 25 N. 134 45 E.	74–75
Awanui	35 2 S. 173 19 E.	126–127
Awatere, R.	41 51 S. 173 40 E.	126–127
Awbeg, R.	52 17 N. 8 45 W.	32–33
Awe, L.	56 15 N. 5 15 W.	26–27
Awe R.	56 25 N. 5 10 W.	26–27
Awomori	40 56 N. 140 34 E.	74–75
Awomori B.	41 15 N. 140 45 E.	74–75
Axbridge	51 17 N. 2 48 W.	18–19
Axe, R.	50 45 N. 3 2 W.	18–19
Axe, R.	51 18 N. 2 55 W.	18–19
Axe Edge	53 13 N. 1 57 W.	18–19
Axel	51 17 N. 3 54 E.	36–37
Axim	4 52 N. 2 15 W.	88
Axminster	50 49 N. 3 0 W.	18–19
Axmouth	50 43 N. 3 3 W.	18–19
Axum	14 0 N. 38 43 E.	60–61
Ay	49 5 N. 4 2 E.	34–35
Ayacucho	12 50 S. 74 10 W.	112–113
Ayamonte	37 13 N. 7 25 W.	48–49
Ayan	56 40 N. 138 0 E.	58–59
Ayar Nor.	45 0 N. 85 0 E.	72–73
Ayashi Mt.	32 20 N. 4 40 W.	76–77
Aycliffe	54 36 N. 1 34 W.	20–21
Aylesbury	51 49 N. 0 49 W.	16–17
Aylesford	51 18 N. 0 28 E.	16–17
Aylmer	42 48 N. 81 1 W.	96–97
Aylmer	45 25 N. 75 55 W.	96–97
Aylmer, L.	45 50 N. 71 25 W.	94–95
Aylmer, L.	64 0 N. 110 0 W.	98–99
Aylsham	52 48 N. 1 15 E.	16–17
Aylwin	45 58 N. 75 59 W.	96–97
Aymestry	52 17 N. 2 49 W.	18–19
Aynho	52 0 N. 1 15 W.	16–17
Ayr	55 28 N. 4 37 W.	26–27
Ayr R.	55 30 N. 4 25 W.	26–27
Ayre, Pt. of	54 25 N. 4 22 W.	20–21
Ayrshire	17 12 S. 30 20 E.	82–83
Ayuthia	14 25 N. 100 30 E.	70–71
Ayutla	16 57 N. 99 19 W.	108–109
Aywaille	50 28 N. 5 39 E.	36–37
Azamgash	26 5 N. 83 17 E.	66–67
Azannes	49 18 N. 5 27 E.	36–37
Azincourt	50 28 N. 2 7 E.	36–37
Azov	47 0 N. 39 23 E.	56–57
Azov, Sea of	46 0 N. 36 30 E.	56–57
Azpetia	43 10 N. 2 18 W.	48–49
Azua	18 30 N. 70 46 W.	110–111
Azuaga	38 17 N. 5 42 W.	48–49
Azuera Pen	7 30 N. 80 30 W.	110–111
Azul	36 55 S. 59 30 W.	114–115

B

Ba	17 30 S. 177 33 E.	126–127
Ba, L.	56 28 N. 5 55 W.	26–27
Ba, L.	56 38 N. 4 44 W.	26–27
Ba R.	56 37 N. 4 45 W.	26–27
Baads Ld.	70 40 N. 30 0 E.	54–55
Baago	55 19 N. 9 50 E.	39
Baalbek	34 0 N. 36 10 E.	62
Baanères de Bigorre	43 4 N. 0 6 E.	34–35
Baar	47 13 N. 8 31 E.	44–45
Baarle	51 29 N. 4 55 E.	36–37
Baba, C.	39 8 N. 26 2 E.	52–53
Baba Bight	26 43 S. 114 10 E.	124–125
Babadag	44 53 N. 28 43 E.	52–53
Baba Eski	41 26 N. 27 7 E.	52–53
Baba Hatun	35 29 N. 81 50 E.	66–67
Babana R.	13 30 N. 83 50 W.	110–111
Babbacombe Bay	50 29 N. 3 30 W.	18–19
Babber I.	8 0 S. 129 40 E.	70–71
Babbet Ness	56 19 N. 2 39 W.	26–27
Bab el Mandeb	12 40 N. 43 15 E.	60–61
Babine L.	54 50 N. 126 15 W.	98–99
Babuna Pass	41 23 N. 21 39 E.	46–47
Babuyan Is.	19 20 N. 121 30 E.	70–71
Babylon	32 32 N. 44 37 E.	62
Bacalar	18 38 N. 88 54 W.	108–109
Bacalar L.	18 40 N. 88 43 W.	108–109
Bacarra	18 20 N. 120 40 E.	70–71
Baccarat	49 28 N. 6 47 E.	34–35
Bacerac	30 20 N. 108 51 W.	108–109
Bachian I.	0 30 S. 127 30 E.	70–71
Bach Mts.	46 25 N. 15 20 E.	44
Backarach	50 4 N. 7 46 E.	36–37
Backstairs Pass	35 12 S. 138 0 E.	120–121
Bac Mor I.	56 28 N. 6 28 W.	26–27
Bacoachi	30 42 N. 110 2 W.	108–109
Baconsthorpe	52 54 N. 1 10 E.	16–17
Bacuache	29 29 N. 111 49 W.	108–109
Bacubinito	25 51 N. 107 47 W.	108–109
Bacuit	11 20 N. 119 30 E.	70–71
Bacup	53 42 N. 2 13 W.	20–21
Bad Lands	43 30 N. 103 0 W.	106–107
Bad R.	44 15 N. 100 45 W.	106–107
Badaghara	11 32 N. 75 36 E.	68
Badajoz	38 51 N. 6 56 W.	48–49
Badakshan	36 30 N. 70 0 E.	60–61
Badcaul	57 53 N. 5 20 W.	24–25
Baddeck	46 16 N. 60 47 W.	94–95
Baden	48 56 N. 8 15 E.	40–41
Baden	47 28 N. 8 17 E.	44–45
Baden, State	48 40 N. 8 10 E.	40–41
Baden	48 0 N. 16 18 E.	46–47
Badenoch	57 0 N. 4 5 W.	24–25
Badghis	35 15 N. 61 45 E.	63
Badiet esh Sham	32 0 N. 41 0 E.	62
Badin	24 33 N. 68 50 E.	66–67

		MAP
Badonviller	48 29 N. 6 53 E.	36–37
Badrai R.	33 0 N. 45 45 E.	62
Badrinath	30 44 N. 79 31 E.	66–67
Badulla	7 2 N. 81 5 E.	68
Baena	37 39 N. 4 17 W.	48–49
Baferi	7 12 N. 24 12 E.	80–81
Baffin Bay	73 0 N. 67 0 S.	92–93
Baffin Land	68 0 N. 71 0 W.	92–93
Bafira	41 28 N. 35 59 E.	62
Bafk	31 40 N. 55 27 E.	63
Baft	29 22 N. 56 28 E.	63
Bafulabe	13 42 N. 10 50 W.	88
Bagamoyo	6 28 S. 38 54 E.	80–81
Bagana	8 0 N. 7 37 E.	80–81
Baganga	7 30 N. 126 30 E.	70–71
Bagé	31 10 S. 54 0 W.	112–113
Baggy Point	51 8 N. 4 15 W.	18–19
Baghdad	33 18 N. 44 30 E.	62
Bagheria	38 4 N. 13 30 E.	50–51
Baghrash Kul	42 0 N. 88 0 E.	72–73
Baginbun Hd.	52 10 N. 6 50 W.	32–33
Bagnalstown	52 42 N. 6 58 W.	32–33
Bagnères de Luchon	42 48 N. 0 35 E.	34–35
Bagnorea	42 37 N. 12 4 E.	50–51
Bagot	45 22 N. 76 40 W.	96–97
Bagshot	51 22 N. 0 41 W.	16–17
Bahama Is.	24 0 N. 75 0 W.	110–111
Bahawalpur	29 25 N. 71 47 E.	66–67
Bahia	0 50 S. 80 25 W.	112–113
Bahia	12 25 S. 42 30 W.	112–113
Bahia	13 0 S. 38 20 W.	112–113
Bahia Blanca	38 30 S. 62 20 W.	112–113
Bahig	30 53 N. 29 39 E.	78–79
Bahnessa	28 33 N. 30 39 E.	78–79
Bahraich	27 32 N. 81 42 E.	66–67
Bahramabad	30 27 N. 55 58 E.	63
Bahrein Is.	26 0 N. 50 35 E.	60–61
Bahr el Ablad	12 0 N. 32 40 E.	80–81
Bahr el Arab	9 50 N. 27 30 E.	80–81
Bahr el Azak	13 0 N. 34 0 E.	80–81
Bahr el Azrek	15 25 N. 33 0 E.	60–61
Bahr el Ghazal	9 0 N. 29 40 E.	80–81
Bahr el Jebel	8 30 N. 30 15 E.	80–81
Bahr Yusuf	28 50 N. 30 50 E.	78–79
Bahu Solo	3 10 S. 122 10 E.	70–71
Baian Kara Ula Range	34 30 N. 96 0 E.	64–65
Baiburt	40 17 N. 40 10 E.	62
Baikal L.	53 0 N. 107 0 E.	72–73
Baikal Mts.	53 30 N. 106 0 E.	72–73
Bailen	38 9 N. 3 48 W.	48–49
Bailesti	44 2 N. 23 21 E.	52–53
Bailey I.	21 59 S. 149 57 E.	122–123
Bailieborough	53 55 N. 6 59 W.	30–31
Bailleul	50 45 N. 2 43 E.	36–37
Baillie	45 27 N. 67 26 W.	94–95
Baitul	13 17 N. 42 15 E.	60–61
Bailundo	12 10 S. 15 52 E.	80–81
Bain	47 50 N. 1 41 W.	34–35
Bainton	53 57 N. 0 31 W.	20–21
Bairagnia	26 35 N. 85 30 E.	66–67
Baira Mansa	22 35 S. 44 0 W.	112–113
Bairamich	39 48 N. 26 40 E.	52–53
Bairnsdale	37 50 S. 147 39 E.	120–121
Baise R.	43 50 N. 0 24 E.	34–35
Baja	46 13 N. 13 59 E.	46–47
Bajistan	34 32 N. 58 16 E.	63
Bajo, Pt.	29 54 N. 116 0 W.	108–109
Bak, R.	28 0 S. 20 5 E.	82–83
Bakalahari	24 0 S. 21 30 E.	82–83
Bakan Mts.	42 50 N. 25 0 E.	52–53
Bakau	46 32 N. 26 54 E.	52–53
Bakel	14 52 N. 12 20 W.	88
Baker	44 52 N. 117 48 W.	106–107
Baker Foreland	63 10 N. 92 0 W.	98–99
Baker Is.	0 10 N. 176 35 N.	116–117
Baker, L.	64 10 N. 105 30 W.	98–99
Baker's Dozen Is.	56 54 N. 79 20 W.	98–99
Bakersfield	35 26 N. 118 58 W.	106–107
Bakewell	53 12 N. 1 41 W.	16–17
Bakharz	35 0 N. 60 0 E.	63
Bakhas	24 42 N. 71 12 E.	66–67
Bakhchisaral	44 47 N. 33 56 E.	56–57
Bakhmut	48 33 N. 37 59 E.	56–57
Bakhtegan L.	29 30 N. 53 30 E.	63
Bakhtiari	33 0 N. 50 0 E.	63
Bakony Forest	47 20 N. 18 0 E.	46–47
Baku	40 22 N. 49 46 E.	56–57
Bakuba	33 40 N. 44 42 E.	62
Bakura	12 41 N. 5 52 E.	80–81
Bakwena, Dist.	23 45 S. 24 0 E.	82–83
Bala	52 55 N. 3 36 W.	18–19
Bala L.	52 53 N. 3 37 W.	18–19
Balabac I.	8 0 N. 117 0 E.	70–71
Balabac Strait	7 30 N. 117 0 E.	70–71
Balaghat	21 48 N. 80 15 E.	68
Balaghat Ra.	18 50 N. 76 30 E.	68
Balaguer	41 50 N. 0 49 E.	48–49
Balah Lakes	30 45 N. 32 18 E.	78–79
Balaklava	44 34 N. 33 32 E.	56–57
Balambangan	7 15 N. 116 50 E.	70–71
Bala Murghab	35 35 N. 63 20 E.	66–67
Balancan	17 51 N. 91 37 W.	108–109
Balance C.	48 56 N. 67 25 W.	94–95
Balanga	14 40 N. 120 30 E.	70–71
Balang Nipa	3 10 S. 119 0 E.	70–71
Balang Nipar	5 5 S. 120 10 E.	70–71
Balante	0 40 S. 123 30 E.	70–71
Balarti	0 7 S. 39 14 E.	80–81
Balashov	51 32 N. 43 0 E.	56–57
Balasore	21 31 N. 86 58 E.	66–67
Balassagyarmat	48 2 N. 19 12 E.	46–47
Balaton L.	46 48 N. 17 40 E.	46–47
Balatonszentgyörgy	46 42 N. 17 20 E.	46–47
Balbeggie	56 27 N. 3 20 W.	26–27
Balboa	9 0 N. 79 33 W.	110–111
Balbriggan	53 37 N. 6 12 W.	30–31
Balbygorman	20 2 N. 7 20 W.	30–31
Balcary Pt.	54 49 N. 3 51 W.	26–27
Balchik	43 24 N. 28 10 E.	52–53
Balclutha	46 12 S. 169 47 E.	126–127
Balcombe	51 0 N. 2 25 W.	18–19
Balcombe	51 4 N. 0 9 W.	16–17
Bald I.	34 58 S. 118 29 E.	124–125
Baldak Fort	31 2 N. 66 28 E.	66–67
Baldegger S.	47 13 N. 8 15 E.	44–45
Balder, R.	54 35 N. 2 6 W.	20–21
Baldock	51 59 N. 0 12 W.	16–17
Baldoyle	53 24 N. 6 9 W.	32–33
Baldwin	44 27 N. 77 5 W.	96–97
Balearic Is.	40 0 N. 3 0 E.	48–49
Baleine Bank	16 42 S. 121 47 E.	124–125
Balephuill Bay	56 27 N. 6 57 W.	26–27
Baler	15 35 N. 121 30 E.	70–71
Baleshare I.	7 32 N. 7 22 W.	22–23
Balfrestone	51 12 N. 1 15 E.	16–17
Balfron	56 5 N. 4 19 W.	26–27
Balfrush	36 33 N. 52 32 E.	63
Balgowan	57 1 N. 4 15 W.	24–25
Bali I.	8 30 S. 115 0 E.	70–71
Bali Str.	9 0 S. 114 30 E.	70–71
Ballana	26 10 N. 32 3 E.	78–79
Balik Papan	1 0 S. 116 45 E.	70–71
Balikesri	39 39 N. 27 55 E.	52–53
Balintang Chan.	20 0 N. 122 0 E.	70–71
Balintore	57 45 N. 3 55 W.	24–25
Balkan Mts.	43 0 N. 25 0 E.	52–53
Balkash L.	46 0 N. 75 0 E.	72–73
Balkh	36 46 N. 67 5 E.	66–67
Balkh R.	35 30 N. 67 0 E.	60–61
Balla	53 48 N. 9 8 W.	30–31
Balla-balla	20 43 S. 117 45 E.	124–125
Ballachulish	56 41 N. 5 7 W.	26–27
Ballaghadereen	53 54 N. 8 35 W.	30–31
Ballakennage	54 20 N. 4 33 W.	20–21
Ballalan	58 5 N. 6 35 W.	24–25
Ballanagar	53 51 N. 8 23 W.	30–31
Ballanayre	54 14 N. 4 38 W.	20–21
Ballantrae	55 6 N. 5 0 W.	26–27
Ballarat	37 32 S. 143 50 E.	120–121
Ballasalla	54 6 N. 4 38 W.	20–21
Ballater	57 2 N. 3 2 W.	24–25
Ballaugh	54 18 N. 4 32 W.	20–21
Balleh	2 15 N. 113 10 E.	70–71
Ballenas Bay	26 45 N. 113 35 W.	108–109
Ballencleuch Law	55 20 N. 3 40 W.	26–27
Ballony Is.	67 0 S. 163 0 E.	128
Ballsa	25 45 N. 84 11 E.	66–67
Ballickmoyler	52 53 N. 7 3 W.	32–33
Ballina	54 7 N. 9 10 W.	30–31
Ballina	28 50 S. 153 34 E.	120–121
Ballina	52 49 N. 8 26 W.	32–33
Ballinacally	52 43 N. 9 4 W.	32–33
Ballinafad	54 2 N. 8 21 W.	30–31
Ballinagh	53 56 N. 7 25 W.	30–31
Ballinagree	51 51 N. 9 15 W.	32–33
Ballinakill	52 52 N. 7 19 W.	32–33
Ballinalack	53 38 N. 7 28 W.	30–31
Ballinamallard	54 25 N. 7 36 W.	30–31
Ballinamore	54 3 N. 7 48 W.	30–31
Ballinamult	52 13 N. 7 45 W.	32–33
Ballinascarthy	51 40 N. 8 52 W.	32–33
Ballinasloe	53 20 N. 8 13 W.	30–31
Ballincollig	51 53 N. 8 37 W.	32–33
Ballindalloch	57 25 N. 3 25 W.	24–25
Ballinderry	54 40 N. 6 55 W.	30–31
Ballinderry	53 2 N. 8 13 W.	32–33
Ballindine	53 41 N. 8 57 W.	30–31
Ballineen	51 44 N. 8 58 W.	32–33
Ballinfad	43 38 N. 80 12 W.	96–97
Ballingarry	52 23 N. 8 52 W.	32–33
Ballingarry	52 35 N. 7 33 W.	32–33
Ballingarry	53 1 N. 8 2 W.	32–33
Ballingrane	52 33 N. 8 57 W.	32–33
Ballinlea	53 2 N. 6 6 W.	32–33
Ballintlounh	53 45 N. 8 38 W.	30–31
Ballinluig	56 39 N. 3 38 W.	26–27
Ballinphuil	54 22 N. 8 40 W.	30–31
Ballinrobe	53 38 N. 9 14 W.	30–31
Ballinskelligs B.	51 45 N. 10 20 W.	32–33
Ballinspittle	51 39 N. 8 37 W.	32–33
Ballintogher	54 12 N. 8 21 W.	30–31
Ballintoy	55 14 N. 6 22 W.	30–31
Ballintra	54 35 N. 8 8 W.	30–31
Ballintubber	53 43 N. 8 25 W.	30–31
Ballitore	53 2 N. 6 49 W.	32–33
Ballivar	53 32 N. 6 58 W.	30–31
Balloch	56 0 N. 4 35 W.	26–27
Ballon	52 44 N. 6 46 W.	32–33
Ballyandreen B.	51 48 N. 8 3 W.	32–33
Ballybay	54 8 N. 6 53 W.	30–31
Ballyhofey	54 48 N. 7 47 W.	30–31
Ballyboy	53 10 N. 7 43 W.	32–33
Ballybrittas	53 7 N. 7 8 W.	32–33
Ballybunion	52 30 N. 9 40 W.	32–33
Ballycanew	52 37 N. 6 19 W.	32–33
Ballycarney	52 35 N. 6 35 W.	32–33
Ballycastle	54 17 N. 9 23 W.	30–31
Ballycastle	55 12 N. 6 15 W.	30–31
Ballycastle Bay	55 13 N. 6 13 W.	30–31
Ballyclare	54 46 N. 6 0 W.	30–31
Ballycolla	52 53 N. 7 27 W.	32–33
Ballyconeely	53 26 N. 10 5 W.	30–31
Ballyconeely B.	53 24 N. 10 4 W.	30–31
Ballyconnell	54 7 N. 7 36 W.	30–31
Ballycotton	51 49 N. 8 1 W.	32–33
Ballycotton B.	51 51 N. 8 0 W.	32–33
Ballycroneen B.	51 48 N. 87 W.	32–33
Ballyculiane	52 16 N. 6 50 W.	32–33
Ballycumber	53 20 N. 7 43 W.	32–33
Ballydangan	53 22 N. 8 7 W.	30–31
Ballydavid	52 12 N. 10 22 W.	32–33
Ballydavid Hd.	52 14 N. 10 25 W.	32–33
Ballydehob	51 33 N. 9 27 W.	32–33
Ballydonegan	51 37 N. 10 3 W.	32–33
Ballydonegan B.	51 37 N. 10 13 W.	32–33
Ballyduff	52 9 N. 8 3 W.	32–33
Ballyduff	52 27 N. 9 40 W.	32–33
Ballyfarnon	54 4 N. 8 13 W.	30–31
Ballygalley Hd.	54 54 N. 5 51 W.	30–31
Ballygar	53 32 N. 8 20 W.	30–31
Ballygarrett	52 34 N. 6 15 W.	32–33
Ballygawley	54 28 N. 7 3 W.	30–31
Ballyglass	53 45 N. 9 8 W.	30–31
Ballyglass, W.	53 50 N. 8 37 W.	30–31

		MAP
Ballygowan	54 31 N. 5 48 W.	30–31
Ballyhack	52 15 N. 6 59 W.	32–33
Ballyhahill	52 53 N. 9 11 W.	32–33
Ballyhaise	54 3 N. 7 19 W.	30–31
Ballyhalbert	54 30 N. 5 28 W.	30–31
Ballyhale	52 28 N. 7 13 W.	32–33
Ballyhaunis	53 47 N. 8 47 W.	30–31
Ballyhean	53 48 N. 9 19 W.	30–31
Ballyheigue	52 23 N. 9 50 W.	32–33
Ballyheigue B.	52 23 N. 9 55 W.	32–33
Ballyhooly	52 9 N. 8 24 W.	32–33
Ballyhoura Hills	52 17 N. 8 32 W.	32–33
Ballyjamesduff	53 52 N. 7 13 W.	30–31
Bally Kelly	55 2 N. 7 2 W.	30–31
Ballylanders	52 23 N. 8 22 W.	32–33
Ballylaneen	52 10 N. 7 25 W.	32–33
Ballyleague	53 40 N. 8 9 W.	30–31
Ballylinan	52 56 N. 7 4 W.	32–33
Ballymagory	54 52 N. 7 26 W.	30–31
Ballymahon	53 34 N. 7 47 W.	30–31
Ballymakeery	51 56 N. 9 8 W.	32–33
Ballymartin	54 5 N. 5 57 W.	30–31
Ballymartin	52 38 N. 6 55 W.	32–33
Ballymena	54 52 N. 6 16 W.	30–31
Ballymoe	53 42 N. 8 27 W.	30–31
Ballymoney	55 5 N. 6 30 W.	30–31
Ballymoney	54 55 N. 7 2 W.	30–31
Ballymore	53 30 N. 7 42 W.	30–31
Ballymore Eustace	53 8 N. 6 37 W.	32–33
Ballymote	54 6 N. 8 31 W.	30–31
Ballymurphy	52 34 N. 6 52 W.	32–33
Ballymurry	53 36 N. 8 7 W.	30–31
Ballynabola	52 22 N. 6 50 W.	32–33
Ballynacargy	53 35 N. 7 33 W.	30–31
Ballynacarrow	54 8 N. 8 34 W.	30–31
Ballynack	52 34 N. 7 20 W.	32–33
Ballynahinch	54 24 N. 5 54 W.	30–31
Ballynakill Harb.	53 35 N. 10 4 W.	30–31
Ballyneety	52 36 N. 8 34 W.	32–33
Ballyness Bay	55 8 N. 8 8 W.	30–31
Ballynew	53 14 N. 9 25 W.	32–33
Ballynoe	52 8 N. 8 6 W.	32–33
Ballynure	54 46 N. 5 57 W.	30–31
Ballyphetrish Bay	56 32 N. 6 52 W.	26–27
Ballyporeen	52 16 N. 8 6 W.	32–33
Ballyquintin Pt.	54 20 N. 5 30 W.	30–31
Ballyraggett	52 47 N. 7 20 W.	32–33
Ballyronan	54 43 N. 6 32 W.	30–31
Ballyroney	54 17 N. 6 7 W.	30–31
Ballysadare	54 12 N. 8 31 W.	30–31
Ballyshannon	54 30 N. 8 12 W.	30–31
Ballyteige B.	52 12 N. 6 37 W.	32–33
Ballyvary	53 54 N. 9 9 W.	30–31
Ballyvaughan	53 7 N. 9 8 W.	32–33
Ballyvourney	51 57 N. 9 10 W.	32–33
Ballyvoyle Hd.	52 5 N. 7 30 W.	32–33
Ballywalter	54 33 N. 5 28 W.	30–31
Ballywilliam	52 27 N. 6 53 W.	32–33
Balmaclellan	55 5 N. 4 6 W.	26–27
Balmaha	56 5 N. 4 31 W.	26–27
Balmerino	56 25 N. 3 2 W.	26–27
Balmoral	57 2 N. 3 13 W.	24–25
Balmoral	42 58 N. 80 2 W.	96–97
Balonne R.	27 40 S. 148 57 E.	122–123
Balor	26 2 N. 64 25 E.	66–67
Balotra	25 50 N. 72 20 E.	66–67
Balourgah Cr.	14 42 S. 141 30 E.	122–123
Balquhidder	56 22 N. 4 22 W.	26–27
Balranald	34 35 S. 143 31 E.	120–121
Balrothery	53 36 N. 6 12 W.	30–31
Balsam L.	44 35 N. 78 55 W.	96–97
Balsas	18 30 N. 102 2 W.	108–109
Balsas R.	18 29 N. 101 30 W.	108–109
Balshu	44 20 N. 23 48 E.	52–53
Bals Fd.	69 20 N. 19 20 E.	54–55
Balstad	67 55 N. 13 20 E.	54–55
Balsthal	47 22 N. 7 46 E.	44–46
Balta	47 58 N. 29 38 E.	42–43
Balta	47 59 N. 29 30 E.	52–53
Baltic Port	59 21 N. 24 4 E.	42–43
Baltic Sea	56 40 N. 19 0 E.	54–55
Baltimore	51 29 N. 9 22 W.	32–33
Baltimore	44 3 N. 78 10 W.	96–97
Baltimore	39 23 N. 76 35 W.	104–105
Baltinglass	52 57 N. 6 42 W.	32–33
Baltistan	35 10 N. 76 15 E.	66–67
Baltoro Glacier	35 40 N. 76 30 E.	66–67
Baltray	53 45 N. 6 17 W.	30–31
Baluchistan	28 10 N. 65 30 E.	66–67
Baluk L.	36 15 N. 36 14 E.	62
Balurca	14 55 S. 142 30 E.	122–123
Bam	29 4 N. 58 20 E.	63
Bamako	12 40 N. 7 55 W.	88
Bamangwato	22 10 S. 26 0 E.	82–83
Bambara	16 50 N. 1 30 W.	76–77
Bambari	5 40 N. 20 35 E.	80–81
Bamber Br.	53 43 N. 2 40 W.	20–21
Bamberg	49 54 N. 10 50 E.	40–41
Bambili	3 41 N. 26 8 E.	80–81
Bamboo Creek	20 58 S. 120 3 E.	124–125
Bamburgh Cas.	55 37 N. 1 44 W.	20–21
Bami	37 45 N. 56 50 E.	60–61
Bampton	50 59 N. 3 29 W.	18–19
Bampton	51 45 N. 1 33 W.	16–17
Bampur	27 19 N. 60 15 E.	63
Bampusht R.	27 0 N. 62 20 E.	63
Bamuka	9 32 N. 11 22 E.	80–81
Bana	12 26 S. 34 0 E.	82–83
Banaga	11 40 N. 6 3 E.	80–81
Banagher	53 11 N. 8 0 W.	32–33
Banalia	1 33 N. 25 20 E.	80–81
Banam	11 10 N. 105 20 E.	70–71
Banana	6 0 S. 12 25 E.	80–81
Banana Cr.	24 30 S. 149 47 E.	122–123
Bananal I.	12 0 S. 51 20 W.	112–113
Banas R., West	24 20 N. 72 30 E.	66–67
Banas R.	26 10 N. 76 15 E.	66–67
Banat	45 35 N. 21 10 E.	46–47
Banavie	56 51 N. 5 5 W.	24–25
Banbridge	54 22 N. 6 17 W.	30–31
Banbury	52 4 N. 1 20 W.	16–17
Banchory	57 3 N. 2 30 W.	24–25
Banda	25 24 N. 80 25 E.	66–67
Banda Is.	4 30 S. 130 0 E.	70–71
Bandama, R.	6 20 N. 5 10 W.	88
Bandar Abbas	27 15 N. 56 19 E.	63
Bandar Ziyada	11 0 N. 48 50 E.	76–77
Banda Sea	6 0 S. 129 0 E.	70–71
Bandawe	11 55 S. 34 11 E.	82–83
Banderas Bay	20 35 N. 105 35 W.	108–109
Bandholm	54 51 N. 11 29 E.	39
Band-i-Turkistan	35 30 N. 64 0 E.	63
Bandiagara	14 20 N. 3 25 W.	88
Bandikui	27 0 N. 76 40 E.	66–67
Bandoka	15 2 S. 21 15 E.	82–83
Bandon	9 0 N. 99 20 E.	70–71
Bandon, R.	51 45 N. 8 49 W.	32–33
Bandundu	3 21 S. 17 20 E.	80–81
Bandung	7 0 S. 107 30 E.	70–71
Banff	57 40 N. 2 32 W.	24–25
Banff	51 10 N. 115 38 W.	98–99
Banga	1 4 S. 16 50 E.	80–81
Bangala	1 38 N. 19 9 E.	80–81
Bangalore	12 59 N. 97 38 E.	68
Banganapalle	15 20 N. 78 13 E.	68
Bangasson	4 47 N. 22 45 E.	80–81
Bangassu	4 47 N. 22 36 E.	80–81
Bangi	4 22 N. 18 35 E.	80–81
Bangkok	13 45 N. 100 30 E.	70–71
Bango I.	54 57 N. 12 8 E.	39
Bangor	53 14 N. 4 7 W.	18–19
Bangor	54 9 N. 9 45 W.	30–31
Bangor	54 40 N. 5 40 W.	30–31
Bangor	44 46 N. 68 45 W.	102–103
Bang-son	14 30 N. 108 55 E.	70–71
Bangued	17 35 N. 120 35 E.	70–71
Banguey	7 15 N. 117 0 E.	70–71
Bangui	4 22 N. 18 35 E.	80–81
Bangwaketsi	24 20 S. 24 0 E.	82–83
Bangweolo L.	11 0 S. 30 0 E.	82–83
Bania	4 0 N. 16 4 E.	80–81
Banjaluka	44 50 N. 17 13 E.	46–47
Banjermassin	3 30 S. 114 30 E.	70–71
Banjuwangi	8 10 S. 114 20 E.	70–71
Banka I.	2 0 S. 106 0 E.	70–71
Banka Str.	3 0 S. 106 0 E.	70–71
Bankend	55 0 N. 3 32 W.	26–27
Bankfoot	56 30 N. 3 30 W.	26–27
Banki	20 17 N. 85 33 E.	66–67
Bankot	17 57 N. 73 8 E.	68
Banks	15 0 S. 144 30 E.	122–123
Banks I.	53 20 N. 130 10 W.	98–99
Banks I.	10 7 S. 142 12 E.	122–123
Banks Land	72 0 N. 121 0 W.	98–99
Banks Passage	2 0 N. 125 0 E.	70–71
Banks Pena.	43 45 S. 173 0 E.	126–127
Banks Str.	74 30 N. 116 0 W.	92–93
Banks Strait	40 38 S. 148 10 E.	120–121
Bann R.	55 0 N. 6 35 W.	30–31
Bann, R.	52 41 N. 6 21 W.	32–33
Bannister	32 58 S. 116 59 E.	124–125
Bannockburn	56 5 N. 3 56 W.	26–27
Bannow	52 13 N. 6 47 W.	32–33
Bannu	33 0 N. 70 35 E.	66–67
Banolas	42 8 N. 2 49 E.	48–49
Bans-da	20 48 N. 73 28 E.	68
Bansha	52 27 N. 8 4 W.	32–33
Banswora	23 35 N. 74 24 E.	66–67
Bantenan, C.	8 50 S. 114 30 E.	70–71
Bantenda	6 0 N. 10 5 E.	80–81
Banter	52 7 N. 8 55 W.	32–33
Bantry	51 40 N. 9 27 W.	32–33
Bantry Bay	51 34 N. 9 55 W.	32–33
Bantwal	12 55 N. 75 0 E.	68
Banwell	51 0 N. 2 51 W.	18–19
Banyak Is.	2 15 N. 97 0 E.	70–71
Banyo	6 45 N. 11 42 E.	80–81
Banzyville	4 19 N. 21 9 E.	80–81
Baobeitaoh I.	7 30 N. 134 30 E.	70–71
Bapaume	50 7 N. 2 50 E.	36–37
Bar	49 3 N. 27 40 E.	42–43
Bar	49 10 N. 27 34 E.	56–57
Bara	13 40 N. 30 22 E.	80–81
Baraba Steppe	53 0 N. 80 0 E.	58–59
Barachois	46 11 N. 64 31 W.	94–95
Baracoa	20 27 N. 77 35 W.	110–111
Baradine	30 54 S. 149 1 E.	120–121
Barahona	18 7 N. 71 10 W.	110–111
Barahona	41 20 N. 2 40 W.	48–49
Barail Range	25 15 N. 93 15 E.	69
Barak, R.	24 30 N. 91 40 E.	69
Baraka R.	17 30 N. 37 30 E.	76–77
Barakan I.	27 52 N. 35 3 E.	78–79
Barakhar R.	24 0 N. 86 30 E.	66–67
Bara Khel	32 25 N. 67 55 E.	66–67
Bara Lacha	32 28 N. 78 2 E.	66–67
Baralong, Dist.	25 30 S. 23 0 E.	82–83
Baram Pt.	4 30 N. 114 0 E.	70–71
Barambah	26 16 S. 152 0 E.	122–123
Barambah R.	26 15 S. 151 50 E.	122–123
Baran	25 7 N. 76 38 E.	66–67
Baran R.	26 45 N. 67 30 E.	66–67
Baranoff I.	57 0 N. 135 0 W.	98–99
Baranovichi	53 8 N. 26 0 E.	42–43
Barawa	1 0 N. 44 10 E.	76–77
Barbados I.	13 10 N. 59 30 W.	110–111
Barbastro	42 2 N. 0 6 E.	48–49
Barberton	25 50 S. 31 6 E.	82–83
Barbezieux	45 28 N. 0 11 W.	34–35
Barbuda I.	17 33 N. 61 45 W.	110–111
Barca d'Alva	41 0 N. 7 0 W.	48–49
Barcaldine	23 30 S. 145 17 E.	122–123
Barcaldine Downs	23 45 S. 145 7 E.	122–123
Barcarrota	38 32 N. 6 53 W.	48–49
Barcellona	38 9 N. 15 13 E.	50–51
Barcellos	1 10 S. 62 50 W.	112–113
Barcelona	41 22 N. 2 10 E.	48–49
Barcelona	10 0 N. 64 55 W.	112–113
Barcelona	10 7 N. 64 37 W.	110–111
Barcelonnette	44 22 N. 6 38 E.	34–35

		MAP
Barcoo R.	24 38 S. 144 0 E.	122–123
Barcoo Creek	28 30 S. 138 50 E.	120–121
Barcoo R.	24 30 S. 145 40 E.	122–123
Barce	45 59 N. 17 29 E.	46–47
Bardai	21 0 N. 17 10 E.	76–77
Barden	54 1 N. 1 55 W.	20–21
Bardenas	42 10 N. 1 42 W.	48–49
Bardera	2 20 N. 42 20 E.	80–81
Bardi	24 27 N. 82 29 E.	66–67
Bardney	53 13 N. 0 18 W.	16–17
Bardoc	30 15 S. 121 28 E.	124–125
Bardonecchia	45 7 N. 6 41 E.	50–51
Bardsey I.	52 45 N. 4 47 W.	18–19
Bardwan	23 10 N. 88 0 E.	66–67
Bardwell	52 20 N. 0 50 E.	16–17
Bare	5 0 N. 10 0 E.	80–81
Bareilly	28 20 N. 79 30 E.	66–67
Bareilan	34 12 S. 146 32 E.	120–121
Barenton	49 38 N. 3 39 E.	36–37
Barents Sea	74 0 N. 90 0 E.	58–59
Barentu	15 6 N. 37 38 E.	80–81
Barfleur	49 40 N. 1 17 W.	34–35
Barfleur C.	49 43 N. 1 17 W.	34–35
Barford	52 15 N. 1 35 W.	16–17
Barford	52 10 N. 0 18 W.	16–17
Bargusinsk	53 40 N. 109 30 E.	72–73
Barhaj	26 16 N. 83 47 E.	66–67
Barhaj	26 17 N. 83 47 E.	66–67
Barham	51 12 N. 1 10 E.	16–17
Bar Harbor	44 18 N. 68 20 W.	102–103
Bari	41 8 N. 16 52 E.	50–51
Bari	26 35 N. 77 42 E.	66–67
Baria	10 30 N. 107 10 E.	70–71
Bari Bankl	26 50 N. 81 15 E.	66–67
Bari Doab	30 30 N. 73 0 E.	66–67
Barima, R.	7 40 N. 60 0 W.	112–113
Baring Downs	23 15 S. 116 30 E.	124–125
Baringo, L.	0 35 N. 36 13 E.	80–81
Baripada	21 55 N. 86 47 E.	66–67
Barisal	22 35 N. 90 27 E.	69
Barisan Mts.	3 30 S. 102 30 E.	70–71
Barito R.	3 0 S. 114 30 E.	70–71
Bark, L.	45 25 N. 77 53 W.	96–97
Barka	32 0 N. 22 0 E.	76–77
Barker Is.	13 54 S. 124 54 E.	124–125
Barker Mt.	34 37 S. 117 45 E.	124–125
Barkerville	53 3 N. 121 25 W.	98–99
Barkhalu	35 13 N. 84 45 E.	64–65
Barking	51 33 N. 0 5 E.	16–17
Barkley Ld.	49 0 N. 125 10 W.	98–99
Barl	5 30 N. 44 15 E.	76–77
Barinas	8 7 N. 70 0 W.	110–111
Baring, C.	70 0 N. 116 55 W.	98–99
Barklay Tableld.	19 10 S. 138 30 E.	122–123
Barkly East	31 0 S. 27 37 E.	82–83
Barkly West	28 31 S. 24 32 E.	82–83
Barkoma	7 15 N. 10 0 W.	88
Barkul	43 40 N. 93 0 E.	72–73
Barlaston	52 56 N. 2 8 W.	18–19
Barle, R.	51 7 N. 3 42 W.	18–19
Bar le Duc	51 26 N. 4 56 E.	38
Barlee, L.	29 0 S. 119 30 E.	124–125
Barlee Mt.	24 24 S. 128 16 E.	124–125
Barlee Range	23 40 S. 116 30 E.	124–125
Barletta	41 17 N. 16 20 E.	50–51
Barloh	54 9 N. 9 39 E.	39
Barmby	53 56 N. 0 50 W.	20–21
Barmedman	34 3 S. 147 23 E.	120–121
Barmer	25 45 N. 71 22 E.	66–67
Barmouth	52 43 N. 4 3 W.	18–19
Barmstedt	53 47 N. 9 47 E.	39
Barmston	54 55 N. 1 30 W.	20–21
Barmston	54 1 N. 0 13 W.	20–21
Barnard Castle	54 33 N. 1 53 W.	20–21
Barna	53 15 N. 9 9 W.	32–33
Barna	52 56 N. 7 58 W.	32–33
Barnaby I.	48 29 N. 68 39 W.	94–95
Barnaul	53 25 N. 83 0 E.	72–73
Barnby	53 35 N. 1 5 W.	20–21
Barnby	53 45 N. 0 57 W.	20–21
Barnesmore	54 42 N. 8 0 W.	30–31
Barnet	51 39 N. 0 12 W.	16–17
Barnetby	53 34 N. 0 23 W.	20–21
Barnham	52 22 N. 0 45 E.	16–17
Barnsley	53 33 N. 1 29 W.	20–21
Barnstaple	51 5 N. 4 2 W.	18–19
Barnstaple B.	51 5 N. 4 20 W.	18–19
Barnston	45 8 N. 71 56 W.	94–95
Baro	8 38 N. 6 20 E.	80–81
Baro, R.	8 18 N. 34 0 E.	80–81
Baroda	22 20 N. 73 14 E.	66–67
Baroghil Pass	36 50 N. 73 20 E.	66–67
Baroki	12 40 N. 30 40 E.	80–81
Baron	49 11 N. 2 44 E.	36–37
Baron Range	23 30 S. 127 29 E.	124–125
Barong	36 0 N. 97 20 E.	72–73
Baronga Is.	20 0 N. 93 10 E.	69
Baros	2 10 N. 98 10 E.	70–71
Baros, C.	1 10 S. 119 15 E.	70–71
Barotse	16 0 S. 25 0 E.	82–83
Baroyeca	27 40 N. 109 31 W.	108–109
Barpeta	26 15 N. 91 7 E.	69
Barquisimeto	9 55 N. 69 10 W.	110–111
Barr	55 13 N. 4 42 W.	26–27
Barr	48 23 N. 7 72 E.	36–37
Barr	48 25 N. 7 25 E.	34–35
Barra	57 0 N. 7 30 W.	22–23
Barra	11 0 S. 43 15 W.	112–113
Barra Hd.	57 46 N. 7 40 W.	22–23
Barra Is.	57 0 N. 7 30 W.	22–23
Barra Str.	45 58 N. 60 50 W.	94–95
Barraba	30 19 S. 150 38 E.	120–121
Barrackpore	22 45 N. 88 30 E.	66–67
Barracouta, C.	34 25 S. 21 20 E.	84–85
Barrage Abnub	27 17 N. 31 4 E.	78–79
Barrancas	8 25 N. 62 35 W.	112–113
Barrancos	38 8 N. 7 0 W.	48–49
Barranquilla	11 1 N. 74 52 W.	110–111
Barrapoll	56 29 N. 6 57 W.	26–27
Barras	25 30 N. 102 15 W.	108–109
Barren I.	40 30 S. 144 42 E.	120–121
Barren I.	12 5 N. 93 53 E.	69
Barrett Mt.	18 0 S. 127 40 E.	124–125
Barrhead	55 48 N. 4 25 W.	26–27
Barrhill	55 6 N. 4 46 W.	26–27
Barrie	44 23 N. 79 45 W.	96–97
Barrie I.	45 59 N. 82 40 W.	96–97
Barrier L.	47 35 N. 76 40 W.	96–97
Barrier Range	31 30 S. 141 25 E.	120–121
Barrington	50 58 N. 2 52 W.	18–19
Barrington	43 35 N. 65 32 W.	94–95
Barrington	29 1 S. 145 36 E.	122–123
Barrington Har	43 30 N. 65 31 W.	94–95
Barringun	29 0 S. 145 47 E.	120–121
Barron Pt.	54 54 N. 4 34 W.	26–27
Barron R.	17 0 S. 145 30 E.	122–123
Barrow	52 45 N. 1 9 W.	16–17
Barrow B.	45 0 N. 81 10 W.	96–97
Barrow, C.	68 0 N. 110 50 W.	98–99
Barrow Creek	21 25 S. 133 48 E.	118–119
Barrow I.	20 40 S. 115 12 E.	124–125
Barrow Pt.	71 10 N. 156 40 W.	90–91
Barrow, Pt.	14 24 S. 144 33 E.	122–123
Barrow, R.	52 17 N. 7 0 W.	32–33
Barrow Range	26 0 S. 127 30 E.	124–125
Barrow Str.	74 20 N. 94 0 W.	92–93
Barrow in Furness	54 7 N. 3 13 W.	20–21
Barr Smith Range	27 0 S. 120 30 E.	124–125
Barrule, S.	54 8 N. 4 40 W.	20–21
Barry	51 24 N. 3 17 W.	18–19
Barry	56 30 N. 2 46 W.	26–27
Barry I.	51 23 N. 3 15 W.	18–19
Barry Pt.	51 42 N. 8 24 W.	32–33
Barry Pt.	51 37 N. 8 42 W.	32–33
Barsakelmes Swamp	43 15 N. 57 45 E.	60–61
Barsalloch Pt.	54 45 N. 4 34 W.	26–27
Barsham	52 53 N. 0 50 E.	16–17
Barsi	18 10 N. 75 50 E.	60
Barso I.	55 7 N. 9 35 E.	39
Bar-sur Aube	48 16 N. 4 44 E.	34–35
Bar-sur-Seine	48 7 N. 4 22 E.	34–35
Bartan	41 30 N. 32 22 E.	62
Bartenstein	54 14 N. 20 52 E.	40–41
Bartfa (Bartfeld)	49 17 N. 21 19 E.	46–47
Barth	54 20 N. 12 42 E.	40–41
Bartika Grove	6 15 N. 58 40 W.	112–113
Bartle	53 48 N. 2 45 W.	20–21
Bartle Mt.	26 29 S. 119 45 E.	124–125
Barton	52 46 N. 1 44 W.	18–19
Barton	53 41 N. 0 27 W.	20–21
Bartragh I.	54 13 N. 9 10 W.	30–31
Barûd	26 0 N. 32 47 E.	78–79
Bärum	59 54 N. 10 30 E.	54–55
Barumba	1 15 N. 23 35 E.	80–81
Baruva	18 52 N. 84 42 E.	66–67
Barvas	58 22 N. 6 31 W.	24–25
Barvas R.	58 20 N. 6 30 W.	24–25
Barvas, L.	58 22 N. 6 33 W.	24–25
Barwaha	22 15 N. 76 2 E.	66–67
Barwan R.	28 40 S. 149 45 E.	122–123
Barwani	22 3 N. 74 57 E.	66–67
Barwick	53 50 N. 1 23 W.	20–21
Barwon R.	30 0 S. 148 0 E.	120–121
Basalt R.	19 37 S. 145 30 E.	122–123
Basankusa	1 15 N. 19 50 E.	80–81
Baschurch	52 48 N. 2 52 W.	18–19
Basel	47 33 N. 7 34 E.	44–45
Basenga, Dist.	15 5 S. 31 0 E.	82–83
Basento R.	40 35 N. 16 10 E.	50–51
Basford	52 58 N. 0 11 W.	16–17
Basford	53 4 N. 2 25 W.	18–19
Bashee, R.	32 15 S. 28 55 E.	82–83
Bash Kaleh	38 0 N. 43 58 E.	62
Bashakird	26 30 N. 58 30 E.	63
Bashmakil	41 33 N. 24 39 E.	52–53
Bashtova	41 4 N. 19 30 E.	52–53
Basilan I.	6 30 N. 122 0 E.	70–71
Basilicata	40 30 N. 16 0 E.	50–51
Basim	20 7 N. 77 14 E.	68
Basingstoke	51 15 N. 1 5 W.	16–17
Baskerville, C.	17 7 S. 122 15 E.	124–125
Basman Kuh	28 2 N. 59 52 E.	63
Basoko	1 18 N. 23 40 E.	80–81
Basongo	4 20 S. 20 20 E.	80–81
Basque	47 35 N. 58 56 W.	92–93
Basque Har	47 19 N. 62 1 W.	94–95
Basque I.	48 9 N. 69 12 W.	94–95
Basque Provinces	43 0 N. 2 40 W.	48–49
Basrah	30 34 N. 47 50 E.	62
Bass L.	46 42 N. 80 5 W.	96–97
Bass Rock	56 5 N. 2 34 W.	26–27
Bass Strait	39 28 S. 146 0 E.	120–121
Bassac	14 50 N. 105 50 E.	70–71
Bassaleg	51 34 N. 3 3 W.	18–19
Bassano	45 48 N. 11 43 E.	50–51
Bassari	9 17 N. 0 50 E.	88
Bassein	17 45 N. 94 53 E.	69
Bassein	19 25 N. 72 52 E.	68
Bassenthwaite Wr.	54 40 N. 3 14 W.	20–21
Basses-Alpes	44 0 N. 6 6 E.	34–35
Basses, Gt.	6 12 N. 81 25 E.	68
Basses, Little	6 25 N. 81 50 E.	68
Basses Pyrénees	43 11 N. 0 45 W.	34–35
Basse Terre	16 2 N. 61 45 W.	110–111
Bassin d'Arcachon	44 40 N. 1 10 W.	34–35
Bastad	56 30 N. 12 45 E.	54–55
Bastak	27 5 N. 54 15 E.	63
Bastar	19 20 N. 81 30 E.	68
Bastelica	42 1 N. 9 5 E.	34–35
Basti	26 47 N. 82 50 E.	66–67
Bastia	44 41 N. 9 28 E.	34–35
Bastion C.	18 15 N. 109 30 E.	70–71
Bastogne	50 2 N. 5 20 E.	34–35
Bastogne	50 0 N. 5 42 E.	36–37
Baston	52 45 N. 0 20 W.	16–17
Bastrick	53 42 N. 1 47 W.	20–21
Basutoland	29 30 S. 28 0 E.	82–83
Bata	1 50 N. 9 45 E.	80–81
Batabano	22 42 N. 82 25 W.	110–111
Batabano, G. of	22 15 N. 82 30 W.	110–111

		MAP
Batala	31 47 N. 75 15 E.	66–67
Batalha	39 40 N. 8 53 W.	48–49
Batalpashinsk	44 16 N. 42 3 E.	56–57
Batal W.	29 40 N. 32 0 E.	78–79
Batan	11 30 N. 122 30 E.	70–71
Batana	29 49 N. 99 42 E.	64–65
Batang	30 0 N. 99 30 E.	72–73
Batangan	15 15 N. 109 0 E.	70–71
Batangas	14 0 N. 121 10 E.	70–71
Batanissa	8 55 N. 41 38 E.	80–81
Bátaszék	46 14 N. 18 41 E.	46–47
Batavia	6 10 S. 106 50 E.	70–71
Batavia R.	11 58 S. 141 53 E.	122–123
Bateman	35 46 S. 150 8 E.	120–121
Bateman's Bay	35 45 S. 150 12 E.	120–121
Bates Mt.	25 35 S. 122 59 E.	124–125
Batesville	35 45 N. 91 43 W.	102–103
Bath	51 23 N. 2 20 W.	18–19
Bath	44 12 N. 76 48 W.	96–97
Bath	43 23 N. 69 55 W.	104–105
Batha R.	13 0 N. 20 0 E.	80–81
Bathgate	55 54 N. 3 38 W.	26–27
Bathurst	33 30 S. 26 50 E.	82–83
Bathurst	13 23 N. 16 38 W.	88
Bathurst	47 37 N. 64 43 W.	94–95
Bathurst	33 28 S. 149 31 E.	120–121
Bathurst Bay	14 13 S. 144 16 E.	122–123
Bathurst, C.	70 32 N. 127 10 W.	98–99
Bathurst Inlet	67 30 N. 109 0 W.	98–99
Bathurst I.	75 30 N. 100 0 W.	92–93
Bathurst I.	11 38 S. 130 20 E.	118–119
Bathurst Is.	16 3 S. 123 32 E.	124–125
Batiscan	46 33 N. 73 18 W.	96–97
Batiscan, R.	46 50 N. 72 25 W.	96–97
Batkanu	9 8 N. 12 23 W.	88
Batley	53 43 N. 1 38 W.	20–21
Batna	35 40 N. 6 20 E.	76–77
Bato	13 45 N. 124 15 E.	70–71
Batoka	16 40 S. 27 0 E.	82–83
Baton Rouge	30 27 N. 91 5 W.	102–103
Batowana Dist.	21 0 S. 21 0 E.	82–83
Batticaloa	7 44 N. 81 42 E.	68
Battle	50 55 N. 0 29 E.	16–17
Battle Creek	42 23 N. 85 5 W.	102–103
Battle Mt.	40 49 N. 117 1 W.	106–107
Battle R.	53 0 N. 110 25 W.	98–99
Battleford	52 42 N. 108 25 W.	98–99
Battock, Mt.	56 57 N. 2 45 W.	24–25
Batu Is.	0 20 S. 98 20 E.	70–71
Batum	41 37 N. 41 33 E.	56–57
Baturité	4 30 S. 39 0 W.	112–113
Batu Tiban Mt.	1 30 N. 114 0 E.	70–71
Batz	48 44 N. 4 0 W.	34–35
Bauer, C.	32 42 S. 134 3 E.	120–121
Bauchaia, L.	46 38 N. 78 40 W.	96–97
Bauchi	10 18 N. 9 50 E.	80–81
Baud	20 47 N. 84 25 E.	66–67
Baudon	51 44 N. 8 44 W.	32–33
Baudonville	7 2 S. 29 47 E.	80–81
Bauge	47 32 N. 0 10 W.	34–35
Baugh Fell	54 20 N. 2 27 W.	20–21
Bauld C.	51 30 N. 55 15 W.	92–93
Baumber	53 15 N. 0 9 W.	16–17
Baumholder	49 37 N. 7 21 E.	36–37
Baunton	51 45 N. 1 58 W.	18–19
Bausk	56 27 N. 24 11 E.	42–43
Bautu	40 45 N. 109 30 E.	72–73
Bautzen	51 12 N. 14 26 E.	40–41
Bava	18 45 S. 31 50 E.	82–83
Bavaria	49 5 N. 11 40 E.	40–41
Bavarian Alps	47 35 N. 11 20 E.	44
Bave	48 51 N. 3 45 E.	36–37
Bavenstonedale	54 25 N. 2 27 W.	20–21
Baviaanskloof Mts.	33 28 S. 24 0 E.	84–85
Baving Downs	23 20 S. 117 15 E.	124–125
Bavispe	30 29 N. 108 24 W.	108–109
Bavispe R.	30 30 N. 108 58 W.	108–109
Bawdleswell	52 46 N. 1 2 E.	16–17
Bawdsey	52 1 N. 1 25 E.	16–17
Bawean I.	5 40 S. 112 40 E.	70–71
Bawlake	19 5 N. 97 20 E.	69
Bawnboy	54 7 N. 7 41 W.	30–31
Bawtry	53 26 N. 1 1 W.	16–17
Baxo Nuevo	15 50 N. 78 45 W.	110–111
Bay City	43 33 N. 83 50 W.	102–103
Bay Lake	14 30 N. 121 10 E.	70–71
Bay Verte	46 4 N. 64 4 W.	94–95
Bayamo	20 22 N. 76 45 W.	110–111
Bayazid	39 30 N. 44 19 E.	62
Bayeux	49 18 N. 0 45 W.	34–35
Bayfield	43 35 N. 81 47 W.	96–97
Bayombong	16 20 N. 121 10 E.	70–71
Bayon	48 31 N. 6 17 E.	36–37
Bayona Tuy	42 2 N. 8 36 W.	48–49
Bayonne	43 28 N. 1 28 W.	34–35
Bayreuth	49 57 N. 11 34 E.	40–41
Bays, L. of	45 15 N. 78 55 W.	96–97
Bayshall	51 53 N. 2 5 W.	18–19
Baysville	45 12 N. 79 5 W.	96–97
Bayuda Steppe	17 0 N. 32 0 E.	60–61
Bazarjik	43 33 N. 27 49 E.	52–53
Bazaruto I.	21 45 S. 35 30 E.	82–83
Bazas	44 27 N. 0 13 W.	34–35
Bazeia	31 35 S. 28 23 E.	86–87
Baziás	44 52 N. 21 27 E.	46–47
Beachport	37 30 S. 139 59 E.	120–121
Beachville	43 6 N. 80 52 W.	96–97
Beachy Head	50 44 N. 0 15 E.	16–17
Beacon Cay	15 55 N. 79 50 W.	110–111
Beaconsfield	51 36 N. 0 39 W.	16–17
Beaconsfield	28 55 S. 24 40 E.	82–83
Beaconsfield	41 11 S. 146 48 E.	120–121
Beaconsfield	20 32 S. 140 30 E.	122–123
Beaford	50 59 N. 4 4 W.	18–19
Beagle Bank	15 14 S. 123 28 E.	124–125
Beagle Chan.	56 0 S. 72 0 W.	112–113
Beagle Is.	29 52 S. 114 57 E.	124–125
Beagle, Mt.	26 18 S. 148 51 E.	122–123
Beal Range	25 45 S. 141 15 E.	122–123
Bealey	43 2 S. 171 38 E.	126–127
Beaminster	50 48 N. 2 44 W.	18–19
Beamsville	43 11 N. 79 30 W.	96–97
Beannachan, L.	57 32 N. 4 57 W.	24–25
Bear C.	46 1 N. 62 30 W.	94–95
Bear I.	54 20 N. 81 2 W.	98–99
Bear I.	75 0 N. 19 0 E.	128
Bear I.	74 0 N. 19 0 E.	58–59
Bear Is.	71 0 N. 162 0 E.	58–59
Bear L.	42 0 N. 111 27 W.	106–107
Bear R	42 0 N. 112 0 W.	106–107
Bearbrook, R.	45 25 N. 75 20 W.	96–97
Béarn	43 14 N. 0 50 W.	34–35
Bears Rump I.	45 18 N. 81 35 W.	96–97
Beas R.	31 45 N. 76 15 E.	66–67
Beas de Segura	38 14 N. 2 51 W.	48–49
Beata, C.	17 36 N. 71 30 W.	110–111
Beattock	55 18 N. 3 27 W.	26–27
Beaucage	46 24 N. 79 37 W.	96–97
Beaucaire	43 50 N. 4 38 E.	34–35
Beauce	46 0 N. 70 45 W.	94–95
Beau-fils B.	48 28 N. 64 18 W.	94–95
Beaufort	52 4 N. 9 38 W.	32–33
Beaufort	32 30 N. 80 42 W.	102–103
Beaufort	34 42 N. 76 36 W.	102–103
Beaufort	37 27 S. 143 23 E.	120–121
Beaufort, Mt.	33 56 S. 147 14 E.	122–123
Beaufort, Pt.	32 45 S. 26 38 E.	84–85
Beaufort Sea	75 0 N. 135 0 W.	92–93
Beaufort St.	23 27 S. 146 48 E.	122–123
Beaufort West	32 23 S. 22 35 E.	82–83
Beauharnois	45 18 N. 73 55 W.	96–97
Beaulieu	50 50 N. 1 27 W.	16–17
Beauly	57 29 N. 4 28 W.	24–25
Beauly R.	57 26 N. 4 35 W.	24–25
Beaumaris	53 16 N. 4 5 W.	18–19
Beaumont	49 9 N. 2 17 E.	36–37
Beaumont	49 10 N. 4 9 E.	36–37
Beaumont	50 14 N. 4 12 E.	36–37
Beaune	47 1 N. 4 51 E.	34–35
Beauport	46 55 N. 71 14 W.	94–95
Beauraing	50 7 N. 4 57 E.	36–37
Beauval	50 7 N. 2 19 E.	36–37
Beauvais	49 28 N. 2 6 E.	34–35
Beaver	38 19 N. 112 40 W.	106–107
Beaver Har.	44 51 N. 62 23 W.	94–95
Beaver Har.	45 6 N. 66 46 W.	94–95
Beaver Head R.	45 30 N. 112 20 W.	106–107
Beaver R.	44 30 N. 80 35 W.	96–97
Beaver R.	54 20 N. 109 0 W.	98–99
Beaverton	44 27 N. 79 11 W.	96–97
Beawar	26 2 N. 74 21 E.	66–67
Bebb Mt.	32 0 S. 117 38 E.	124–125
Becancour	46 23 N. 72 29 W.	96–97
Becancour, R.	46 15 N. 72 10 W.	96–97
Beccles	52 27 N. 1 33 E.	16–17
Becerrea	42 54 N. 7 7 W.	48–49
Bechel, R.	27 0 S. 145 5 E.	122–123
Bechetul	43 47 N. 23 48 E.	52–53
Bechuanaland	24 45 S. 23 0 E.	82–83
Beckingham	53 5 N. 0 41 W.	16–17
Beckington	51 16 N. 2 16 W.	18–19
Beckfoot	54 50 N. 3 25 W.	20–21
Bedale	54 17 N. 1 36 W.	20–21
Bedarieux	43 37 N. 3 9 E.	34–35
Beddgelert	53 2 N. 4 6 W.	18–19
Beddingham	50 51 N. 0 5 E.	16–17
Bedeque	46 24 N. 63 45 W.	94–95
Bedeque B.	46 24 N. 63 52 W.	94–95
Bedford	52 9 N. 0 28 W.	16–17
Bedford	32 44 S. 26 10 E.	82–83
Bedford	45 8 N. 72 59 W.	96–97
Bedford, C.	15 14 S. 145 19 E.	122–123
Bedout I.	19 30 S. 118 58 E.	124–125
Bedrashen	29 50 N. 31 10 E.	78–79
Bedwas	51 36 N. 3 11 W.	18–19
Bedwelty	51 42 N. 3 11 W.	18–19
Bedwin, Gt.	51 22 N. 1 36 W.	16–17
Bee Cr.	22 0 S. 148 30 E.	122–123
Bee, L.	57 23 N. 7 23 W.	22–23
Beechamwell	52 37 N. 0 35 W.	16–17
Beeches Forest	38 39 S. 143 32 E.	120–121
Beechey L.	65 15 N. 107 0 W.	98–99
Beechworth	36 20 S. 146 42 E.	120–121
Beenbreek	28 37 S. 19 35 E.	84–85
Beer Alston	50 29 N. 4 12 W.	18–19
Beer Ferrers	50 27 N. 4 11 W.	18–19
Beer Head	50 42 N. 3 5 W.	18–19
Beeringen	51 3 N. 5 13 E.	36–37
Beeston	53 7 N. 2 42 W.	18–19
Beg, L.	54 47 N. 6 29 W.	30–31
Bega	36 11 S. 149 48 E.	120–121
Bega Canal	45 40 N. 21 0 E.	46–47
Begtrup Bay	56 10 N. 10 30 E.	39
Behbehan	31 37 N. 50 20 E.	63
Behesni	37 42 N. 37 59 E.	62
Behn R.	16 30 S. 128 50 E.	124–125
Beho	50 14 N. 6 0 E.	36–37
Beibazar	40 8 N. 32 0 E.	62
Beibei	54 14 N. 54 12 E.	56–57
Beieren	66 58 N. 14 45 E.	54–55
Beighton	53 21 N. 1 20 W.	16–17
Beilstein	50 7 N. 7 15 E.	36–37
Beilul	13 10 N. 42 24 E.	80–81
Beira	19 46 S. 34 50 E.	82–83
Beira, Prov.	40 30 N. 8 0 W.	48–49
Beirut	33 54 N. 35 32 E.	62
Beisagola	55 38 N. 23 42 E.	42–43
Beishehr	37 35 N. 31 54 E.	62
Beith	55 45 N. 4 37 W.	26–27
Beja	38 2 N. 7 53 W.	48–49
Beja	36 45 N. 9 5 E.	50–51
Bejar	40 21 N. 5 45 W.	48–49
Beji (R.)	29 48 N. 68 30 E.	66–67
Bajoording	31 18 S. 116 30 E.	124–125
Békés	46 48 N. 21 13 E.	46–47
Békéscsaba	46 41 N. 21 9 E.	46–47
Bela	26 17 N. 66 17 E.	66–67
Belajan R.	0 30 N. 116 0 E.	70–71
Belchamp	52 4 N. 0 37 E.	16–17
Belcher Chan	77 30 N. 94 0 W.	92–93
Belchete	41 20 N. 0 41 W.	48–49
Belcoo	54 18 N. 7 52 W.	30–31
Belderrig Harb.	54 19 N. 9 34 W.	30–31
Belem	1 10 S. 48 15 W.	112–113
Belen	27 30 S. 68 20 W.	114–115
Belfast	54 37 N. 5 55 W.	30–31
Belfast	25 44 S. 30 8 E.	86–87

		MAP
Belfast	46 5 N. 62 58 W.	94–95
Belfast	43 58 N. 81 38 W.	96–97
Belfast	44 26 N. 69 0 W.	102–103
Belfast Harb.	38 18 S. 142 13 E.	120–121
Belfast L.	54 40 N. 5 50 W.	30–31
Belfontaine	43 49 N. 80 3 W.	96–97
Belford	55 36 N. 1 50 W.	20–28
Belfort	47 39 N. 6 52 E.	34–35
Belganna	28 17 S. 144 50 E.	122–123
Belgard	54 0 N. 16 0 E.	40–41
Belgaum	15 55 N. 74 33 E.	68
Belgium	50 45 N. 4 40 E.	34–35
Belgooly	51 44 N. 8 29 W.	32–33
Belgrade	44 50 N. 20 31 E.	46–47
Belgrove	41 27 S. 172 59 E.	126–127
Belhavel L.	54 13 N. 8 11 W.	30–31
Belik R.	36 30 N. 39 2 E.	62
Belingue	20 20 S. 30 6 E.	82–83
Belize	17 30 N. 88 12 W.	110–111
Belize R.	17 30 N. 88 12 W.	110–111
Bell	22 0 S. 147 15 E.	122–123
Bell, I.	50 45 N. 55 20 W.	92–93
Bell I.	63 50 N. 81 0 W.	98–99
Bellacorrick	54 8 N. 9 35 W.	30–31
Bellacragher Bay	53 52 N. 9 49 W.	30–31
Bellaghy	54 49 N. 6 31 W.	30–31
Bellagis	45 56 N. 9 19 E.	50–51
Bellamy	45 13 N. 76 22 W.	96–97
Bellary	15 6 N. 76 55 E.	68
Bellata	29 51 S. 149 45 E.	120–121
Bellaugh	53 27 N. 7 58 W.	30–31
Bella Vista	28 10 S. 59 5 W.	114–115
Bellechasse	46 40 N. 70 40 W.	94–95
Belledune Pt.	47 55 N. 65 52 W.	94–95
Belleek	54 29 N. 8 5 W.	30–31
Belle Fourche	44 47 N. 104 20 W.	106–107
Belle Fourche R.	44 55 N. 104 0 W.	106–107
Bellegarde	46 7 N. 5 49 E.	34–35
Belle Ile	47 15 N. 3 20 W.	34–35
Belle Isle	51 50 N. 55 10 W.	92–93
Belle Isle	64 47 N. 141 12 W.	98–99
Belle Isle Str.	51 30 N. 56 30 W.	92–93
Bellenden Ker Hs.	17 30 S. 145 30 E.	122–123
Bellerive	42 47 S. 147 27 E.	120–121
Belleville	44 12 N. 77 27 W.	96–97
Belleville	38 30 N. 90 3 W.	102–103
Bellevue	43 25 N. 114 10 W.	106–107
Bell Ewart	44 18 N. 79 38 W.	96–97
Belley	45 47 N. 5 43 E.	34–35
Bellingen	30 29 S. 152 50 E.	120–121
Bellingham	55 10 N. 2 15 W.	20–21
Bellingham	48 45 N. 122 25 W.	106–107
Bellingshausen C.	49 30 N. 144 29 E.	74–75
Bellinzona	46 12 N. 9 2 E.	44–45
Bello Horizonte	19 50 S. 44 25 W.	112–113
Bellot Str.	70 55 N. 94 0 W.	98–99
Bell Rock	26 6 S. 128 55 E.	124–125
Belluno	46 8 N. 12 17 E.	50–51
Bell Valley	20 45 S. 22 0 E.	82–83
Belly R.	49 55 N. 113 10 W.	98–99
Belmez	38 17 N. 5 15 W.	48–49
Belmont	38 33 N. 116 59 W.	106–107
Belmont L.	44 33 N. 77 50 W.	96–97
Belmonte	39 35 N. 2 43 W.	48–49
Belmonte	16 5 S. 39 0 W.	112–113
Belmore	43 58 N. 81 12 W.	96–97
Belmore	28 30 S. 148 30 E.	122–123
Belmullet	54 13 N. 10 0 W.	30–31
Belogradchik	43 35 N. 22 41 E.	52–53
Beloit	42 31 N. 89 5 W.	102–103
Belp	46 54 N. 7 30 E.	44–45
Belper	53 2 N. 1 29 W.	16–17
Beltana	30 51 S. 138 22 E.	120–121
Belton	52 36 N. 0 48 W.	16–17
Belton	52 58 N. 0 35 W.	16–17
Belton	52 7 N. 2 56 W.	18–19
Belton	53 34 N. 0 48 W.	20–21
Beltra	54 13 N. 8 37 W.	30–31
Beltra L.	53 56 N. 9 25 W.	30–31
Belturbet	54 6 N. 7 27 W.	30–31
Belvedere	39 40 N. 15 52 E.	50–51
Belvidere	45 20 N. 71 59 W.	96–97
Belville	54 10 N. 9 21 W.	30–31
Belvoir Cas.	52 54 N. 0 47 W.	16–17
Belvue	45 45 N. 63 5 W.	94–95
Belyando	23 30 S. 146 45 E.	122–123
Belyando R.	23 0 S. 146 47 E.	122–123
Bembe	7 0 S. 14 10 E.	80–81
Bembezi, R.	19 15 S. 28 0 E.	82–83
Bembridge	50 42 N. 1 5 W.	16–17
Bembwe	15 56 S. 30 20 E.	82–83
Bemidji	47 30 N. 94 50 W.	102–103
Bemini Is.	25 33 N. 79 25 W.	110–111
Ben a Bhuird	57 5 N. 3 26 W.	24–25
Ben Alder	56 49 N. 4 30 W.	24–25
Ben Alligin	57 35 N. 5 40 W.	24–25
Ben Armine	58 10 N. 4 10 W.	24–25
Ben Attow	57 13 N. 5 18 W.	24–25
Ben Avon	57 6 N. 3 30 W.	24–25
Ben Bahn	57 26 N. 5 45 W.	24–25
Ben Barvas	58 15 N. 6 28 W.	24–25
Ben Bhan	56 56 N. 5 1 W.	24–25
Ben Bharrain	55 38 N. 5 20 W.	26–27
Ben Bhe geir	55 44 N. 6 3 W.	26–27
Ben Bhreac	56 3 N. 5 50 W.	26–27
Ben Buie	56 20 N. 4 55 W.	26–27
Ben Chonzie	56 28 N. 4 3 W.	26–27
Ben Cleuch	56 12 N. 3 42 W.	26–27
Ben Clibreck	58 15 N. 4 20 W.	24–25
Ben Cruachan	56 25 N. 5 5 W.	26–27
Ben Dearg	56 53 N. 3 50 W.	24–25
Ben Dearg	57 47 N. 4 55 W.	24–25
Ben Dearg Mhor	57 46 N. 5 25 W.	24–25
Ben Dearg Mhor	58 32 N. 5 0 W.	24–25
Ben Dobhrain	58 7 N. 3 55 W.	24–25
Ben Drise	56 32 N. 6 5 W.	26–27
Ben Edra	57 36 N. 6 10 W.	24–25
Ben Etghe	57 35 N. 5 23 W.	24–25
Ben Fionn	57 36 N. 5 8 W.	24–25
Ben Ghlas	56 22 N. 5 24 W.	26–27
Ben Hee	58 16 N. 4 42 W.	24–25
Ben Hiant	56 42 N. 6 0 W.	24–25
Ben Hope	58 25 N. 4 35 W.	24–25
Ben Hutick	58 32 N. 4 35 W.	24–25
Ben Ladhar	57 5 N. 5 40 W.	24–25
Ben Laoghal	58 24 N. 4 25 W.	24–25
Ben Lawers	56 34 N. 4 15 W.	26–27
Ben Ledi	56 17 N. 4 20 W.	26–27
Ben Lomond	56 12 N. 4 40 W.	26–27
Ben Lomond	41 37 S. 147 40 E.	120–121
Ben Lomond	30 0 S. 151 44 E.	120–121
Ben Lui	56 24 N. 4 45 W.	26–27
Ben Macdhui	57 3 N. 3 38 W.	24–25
Ben Mheon	56 36 N. 5 35 W.	26–27
Ben Mhor	56 5 N. 5 3 W.	26–27
Ben Mhor	57 59 N. 6 35 W.	24–25
Ben More	56 26 N. 6 4 W.	26–27
Ben More	56 24 N. 4 30 W.	26–27
Ben More Assynt	58 8 N. 4 47 W.	24–25
Ben More	57 16 N. 7 17 W.	22–23
Ben More Coigach	57 59 N. 5 15 W.	24–25
Ben Morven	58 15 N. 3 45 W.	24–25
Ben Nevis	56 48 N. 4 58 W.	24–25
Ben Odhar	56 29 N. 4 39 W.	26–27
Ben Rinnes	57 25 N. 3 15 W.	24–25
Ben Screel	57 10 N. 5 32 W.	24–25
Ben Sgeirach	58 3 N. 4 35 W.	24–25
Ben Stack	58 20 N. 4 57 W.	24–25
Ben Staray	56 33 N. 5 0 W.	26–27
Ben Talla	56 26 N. 5 55 W.	26–27
Ben Tharsuinn	57 45 N. 4 25 W.	24–25
Ben Vair	56 39 N. 5 5 W.	26–27
Ben Venue	56 13 N. 4 33 W.	26–27
Ben Vorlich	56 21 N. 4 10 W.	26–27
Ben Vorlich	56 17 N. 4 48 W.	26–27
Ben Vrackie	56 30 N. 5 15 W.	26–27
Ben Vrackie	56 45 N. 3 40 W.	24–25
Ben Vuilin	57 35 N. 4 52 W.	24–25
Ben Wyvis	57 42 N. 4 35 W.	24–25
Ben-y-Gloe	56 50 N. 3 38 W.	24–25
Benabarre	42 8 N. 0 28 E.	48–49
Benalla	36 31 S. 145 59 E.	120–121
Benally	51 50 N. 4 43 W.	18–19
Benares	25 18 N. 83 2 E.	66–67
Benavente	42 1 N. 5 41 W.	48–49
Benbane Hd.	55 15 N. 6 28 W.	30–31
Benbecula I.	57 27 N. 7 20 W.	22–23
Benburb	54 25 N. 6 45 W.	30–31
Bende	5 34 N. 7 35 E.	80–81
Bendemeer	30 51 S. 151 10 E.	120–121
Benderegli	41 10 N. 31 20 E.	62
Benderi	46 52 N. 29 21 E.	52–53
Bendigo	36 45 S. 144 19 E.	120–121
Bendin	50 20 N. 19 10 E.	42–43
Bendock	37 11 S. 148 58 E.	120–121
Bendwe	13 33 S. 31 45 E.	82–83
Beneraird Mt.	55 5 N. 4 57 W.	26–27
Beneveian, L.	57 17 N. 4 55 W.	24–25
Benevento	41 7 N. 40 47 E.	50–51
Bengal	24 15 N. 89 45 E.	66–67
Bengal, Bay of	14 30 N. 83 0 E.	68
Bengawan R.	7 0 S. 111 30 E.	70–71
Benghazi	32 0 N. 20 0 E.	76–77
Bengkalis	1 30 N. 102 10 E.	70–71
Bengray Mt.	54 55 N. 4 5 W.	26–27
Benguella	12 35 S. 13 25 E.	80–81
Benguella, Dist.	2 40 S. 16 0 E.	82–83
Benguerua I.	21 53 S. 35 28 E.	82–83
Benha	30 23 N. 31 8 E.	78–79
Benholm	56 49 N. 2 20 W.	24–25
Beni Adi	27 17 N. 30 49 E.	78–79
Beni Hassan	27 54 N. 30 49 E.	78–79
Benicarlo	40 24 N. 0 25 E.	48–49
Benin City	6 19 N. 5 38 E.	80–81
Benin R.	5 20 N. 5 30 E.	80–81
Benisa	38 42 N. 0 3 E.	48–49
Beni Suef	29 2 N. 31 5 E.	78–79
Benkulen	3 45 S. 102 20 E.	70–71
Benmore	55 14 N. 6 9 W.	30–31
Bennan Hd.	55 26 N. 5 11 W.	26–27
Bennane Hd.	55 9 N. 5 0 W.	26–27
Bennet I.	77 0 N. 148 0 E.	58–59
Bennett's Bridge	52 35 N. 7 10 W.	32–33
Bennies	45 15 N. 76 15 W.	96–97
Bennington	53 0 N. 0 5 E.	16–17
Ben Rhydding	53 54 N. 1 47 W.	20–21
Bensington	51 37 N. 1 7 W.	16–17
Benson	32 0 N. 110 15 W.	106–107
Bensonvale	30 32 S. 27 20 E.	84–85
Bentham	54 7 N. 2 32 W.	20–21
Bentham	54 8 N. 2 32 W.	20–21
Bentinck	28 30 S. 151 45 E.	122–123
Bentinck I.	17 0 S. 139 40 E.	122–123
Bentley	51 11 N. 0 52 W.	16–17
Benton	55 59 N. 5 34 W.	26–27
Bentschen	52 15 N. 15 56 E.	42–43
Bentworth	51 9 N. 1 1 W.	16–17
Benwee Head	54 20 N. 9 52 W.	30–31
Beoraid	56 55 N. 5 34 W.	24–25
Bera Bera	29 47 S. 116 46 E.	124–125
Beragh	54 33 N. 7 10 W.	30–31
Beran Peninsula	1 20 S. 133 0 E.	70–71
Berane	42 50 N. 19 50 E.	46–47
Berar	20 30 N. 77 30 E.	68
Berat	40 44 N. 19 59 E.	52–53
Beraun	49 57 N. 14 8 E.	46–47
Beraun R.	49 58 N. 13 40 E.	46–47
Berawinnia	29 0 S. 144 37 E.	120–121
Berber	18 0 N. 34 0 E.	76–77
Berbera	10 15 N. 44 50 E.	76–77
Berbice, R.	5 40 N. 57 40 W.	112–113
Berdichev	49 55 N. 28 30 E.	42–43
Berdyansk	46 45 N. 36 46 E.	56–57
Bere I.	51 37 N. 9 51 W.	32–33
Berea	29 16 S. 27 40 E.	82–83
Beregszasz	48 13 N. 22 40 E.	46–47
Berehaven, see Bearhaven		
Bereida	26 47 N. 44 50 E.	60–61
Bere Regis	50 45 N. 2 12 W.	18–19

		MAP
Beresina R.	52 40 N. 29 50 E.	42–43
Beresina R.	54 0 N. 26 10 E.	42–43
Berestechko	50 22 N. 25 6 E.	42–43
Beresti	46 2 N. 27 50 E.	52–53
Berezov	64 5 N. 65 0 E.	56–57
Berg	62 30 N. 14 20 E.	54–55
Berga	42 5 N. 1 50 E.	48–49
Bergama	39 0 N. 27 10 E.	62
Bergamo	45 42 N. 9 40 E.	50–51
Bergedorf	53 30 N. 10 13 E.	39
Bergen	51 30 N. 4 18 E.	38
Bergen	54 23 N. 13 22 E.	40–41
Bergen	60 25 N. 5 20 E.	54–55
Bergenhus, N.	61 40 N. 6 30 E.	54–55
Bergenhus, S.	60 25 N. 6 40 E.	54–55
Bergerac	44 51 N. 0 29 E.	34–35
Bergères	48 53 N. 4 0 E.	36–37
Bergeronne	48 16 N. 69 34 W.	94–95
Bergeronne R.	48 32 N. 70 0 W.	94–95
Bergholt, W.	51 55 N. 0 51 E.	16–17
Bergsjö	62 0 N. 17 0 E.	54–55
Bergues	50 58 N. 2 25 E.	36–37
Bergün	46 38 N. 9 44 E.	44–45
Berhala Str.	1 0 S. 104 30 E.	70–71
Berhampore	23 50 N. 88 22 E.	66–67
Berhampur	19 18 N. 84 50 E.	66–67
Berhawia	12 10 N. 24 20 E.	80–81
Beringia	13 46 N. 25 28 E.	80–81
Bering Sea	56 0 N. 174 0 E.	58–59
Bering Str.	66 0 N. 170 0 W.	58–59
Beris	24 39 N 30 37 E.	78–79
Beriuna	46 25 N. 10 5 E.	44–45
Berja	36 48 N. 4 55 W.	48–49
Berkeley	51 42 N. 2 25 W.	18–19
Berkhampstead	51 45 N. 0 35 W.	16–17
Berkovitza	43 15 N. 23 8 E.	52–53
Berkshire	51 26 N. 1 0 W.	16–17
Berkswell	52 25 N. 1 39 W.	16–17
Berlad	46 15 N. 27 35 E.	52–53
Berlad R.	46 10 N. 27 13 E.	52–53
Berlaimont	50 13 N. 3 48 E.	36–37
Berlenga Is.	39 25 N. 9 30 W.	48–49
Berlevaag	70 45 N. 29 20 E.	54–55
Berlin	52 34 N. 13 20 E.	40–41
Berlin	32 51 S. 27 35 E.	84–85
Berlin	44 25 N. 71 15 W.	104–105
Bermaguí	36 29 S. 150 1 E.	120–121
Bermejo, R.	25 0 S. 61 30 W.	112–113
Bermeo	43 26 N. 2 48 W.	48–49
Bermudas	32 15 N. 64 50 W.	4–5
Bernard R.	31 38 S. 151 30 E.	120–121
Bernardino P.	46 30 N. 9 8 E.	44–45
Bernaville	50 8 N. 2 10 E.	36–37
Bernay	50 17 N. 1 44 E.	36–37
Bernay	49 8 N. 0 36 E.	34–35
Bernburg	51 46 N. 11 45 E.	40–41
Berne	46 58 N. 7 28 E.	44–45
Berne, Can.	46 50 N. 7 25 E.	44–45
Bernera	57 14 N. 5 37 W.	24–25
Bernera I.	57 43 N. 7 10 W.	22–23
Berneray I.	56 47 N. 7 40 W.	22–23
Bernese Alps	46 35 N. 7 35 E.	44
Bernese Oberland	46 25 N. 7 30 E.	44–45
Berni, R.	13 0 S. 67 30 W.	112–113
Bernier, C.	14 0 S. 127 30 E.	124–125
Bernier I.	24 50 S. 113 13 E.	124–125
Bernina	46 20 N. 10 0 E.	44
Bernisdale	57 28 N. 6 20 W.	24–25
Bernkastel	49 55 N. 7 5 E.	36–37
Berriedale	58 11 N. 3 29 W.	24–25
Berriedale	58 38 N. 3 14 W.	24–25
Berrigan	35 39 S. 145 50 E.	120–121
Berru	49 16 N. 4 9 E.	36–37
Berry	34 47 S. 150 41 E.	120–121
Berry	47 0 N. 2 0 E.	34–35
Berry Head	50 24 N. 3 29 W.	18–19
Berseba	25 58 S. 17 42 E.	82–83
Berthem	50 52 N. 4 36 E.	36–37
Berthier	46 8 N. 73 12 W.	96–97
Berthier	46 58 N. 70 45 W.	94–95
Bertie Mt.	15 32 S. 126 29 E.	124–125
Bertraghboy B.	53 23 N. 9 53 W.	30–31
Bervie	44 10 N. 81 38 W.	96–97
Bervie	56 51 N. 2 17 W.	24–25
Berwick	45 5 N. 64 36 W.	94–95
Berwick	50 50 N. 0 9 E.	16–17
Berwick Hill	55 5 N. 1 43 W.	20–21
Berwick, N.	56 4 N. 2 44 W.	26–27
Berwick Law	56 3 N. 2 40 W.	26–27
Berwick upon Tweed	55 48 N. 2 0 W.	20–21
Berwyn Mts.	52 52 N. 3 34 W.	18–19
Berzieux	49 9 N. 4 47 E.	36–37
Besançon	47 16 N. 6 1 E.	34–35
Beshik Gol	40 40 N. 23 30 E.	52–53
Beshtepe	43 35 N. 27 20 E.	52–53
Besi, C.	8 20 S. 120 30 E.	70–71
Besika Bay	39 52 N. 26 7 E.	52–53
Bessarabia	47 0 N. 28 30 E.	52–53
Besse	11 13 N. 4 28 E.	80–81
Besseges	44 16 N. 4 5 E.	34–35
Bessemer	33 26 N. 87 0 W.	102–103
Besztercze	47 9 N. 20 31 E.	52–53
Besztercebánya	48 47 N. 19 10 E.	46–47
Betang	0 5 N. 117 20 E.	70–71
Betangos	43 15 N. 8 12 W.	48–49
Bethal	26 30 S. 29 30 E.	82–83
Bethanie	29 32 S. 26 1 E.	82–83
Bethany	25 32 S. 27 40 E.	86–87
Bethany	26 30 S. 16 52 E.	82–83
Bethel	30 25 S. 17 50 E.	82–83
Bethelsdorp	33 52 S. 25 32 E.	84–85
Bethesda	30 10 S. 27 30 E.	86–87
Bethlehem	28 5 S. 28 30 E.	82–83
Bethulie	30 30 S. 26 0 E.	82–83
Bethune	50 32 N. 2 40 E.	34–35
Bethungra	34 44 S. 147 50 E.	120–121
Betsiamite Pt.	48 56 N. 68 41 W.	94–95
Betsiamite R.	49 10 N. 69 6 W.	94–95
Bettiah	26 45 N. 84 37 E.	66–67
Bettws	53 0 N. 3 26 W.	18–19
Bettws	51 47 N. 4 0 W.	18–19
Bettws	52 8 N. 3 6 W.	18–19
Bettws Cedewen	52 33 N. 3 17 W.	18–19
Bettws Crwyn	52 25 N. 3 8 W.	18–19
Bettws Garnon	53 6 N. 4 10 W.	18–19
Bettws y Coed	53 5 N. 3 48 W.	18–19
Bettyhill	58 31 N. 4 12 W.	24–25
Betu	3 8 N. 18 30 E.	80–81
Betul	21 46 N. 78 0 E.	68
Betwa R.	25 30 N. 79 0 E.	66–67
Betz	49 9 N. 2 57 E.	36–37
Beullech	53 19 N. 4 12 W.	18–19
Beuthen	50 22 N. 19 0 E.	42–43
Beveland	51 30 N. 3 50 W.	38
Beveren	51 14 N. 4 14 E.	36–37
Beverley	53 51 N. 0 27 W.	20–21
Beverley	32 0 S. 117 0 E.	124–125
Beverloo	51 5 N. 5 12 E.	36–37
Bevon Mt.	29 0 S. 120 30 E.	124–125
Bewcastle	55 5 N. 2 39 W.	20–21
Bewdley	52 23 N. 2 19 W.	18–19
Bex	46 15 N. 7 1 E.	44–45
Bexhill	50 50 N. 0 28 E.	16–17
Beyla	8 40 N. 8 38 W.	88
Beypore	11 7 N. 75 50 E.	68
Beza W.	24 45 N. 33 30 E.	78–79
Béziers	43 21 N. 3 14 E.	34–35
Bezwada	16 33 N. 80 36 E.	68
Bhadra	29 8 N. 75 14 E.	66–67
Bhadra, R.	13 30 N. 75 30 E.	68
Bhadrachalam	17 42 N. 80 58 E.	68
Bhag	29 7 N. 67 49 E.	66–67
Bhagalpur	25 12 N. 87 5 E.	66–67
Bhakkar	31 42 N. 71 10 E.	66–67
Bhamo	24 15 N. 97 12 E.	69
Bhandara	21 2 N. 80 3 E.	68
Bhanrer Ra.	23 40 N. 79 45 E.	66–67
Bharatpur	27 11 N. 77 35 E.	66–67
Bhatgaon	27 35 N. 85 29 E.	66–67
Bhatkal	14 0 N. 74 35 E.	68
Bhatinda	30 13 N. 74 56 E.	66–67
Bhatnair	29 31 N. 74 22 E.	66–67
Bhaunagar	21 47 N. 72 14 E.	66–67
Bhavani, R.	11 30 N. 77 30 E.	68
Bhera	32 48 N. 72 53 E.	66–67
Bheri, R.	28 40 N. 82 30 E.	66–67
Bhilsa	23 32 N. 77 50 E.	66–67
Bhilwara	25 22 N. 74 38 E.	66–67
Bhima, R.	18 46 N. 74 15 E.	68
Bhind	26 28 N. 78 58 E.	66–67
Bhir	18 59 N. 75 50 E.	68
Bhiwani	28 45 N. 76 13 E.	66–67
Bhopal	23 15 N. 77 28 E.	66–67
Bhor	18 6 N. 73 53 E.	68
Bhor Ghat	18 50 N. 73 40 E.	68
Bhrangadhra	23 0 N. 71 30 E.	66–67
Bhuj	23 18 N. 69 42 E.	66–67
Bhundesar	19 50 N. 83 16 E.	66–67
Bhupalpatnam	18 50 N. 80 27 E.	68
Bhusawal	21 0 N. 75 53 E.	68
Bhutan	27 30 N. 91 0 E.	69
Biabanak	33 30 N. 55 0 E.	63
Biafo Glacier	35 50 N. 75 30 E.	66–67
Bianco	38 8 N. 16 10 E.	50–51
Biarritz	43 27 N. 1 36 W.	34–35
Biasca	46 22 N. 8 57 E.	44–45
Bibba-el-Kubra	28 53 N. 30 0 E.	78–79
Biberach	48 8 N. 9 48 E.	40–41
Bic	48 20 N. 68 51 W.	94–95
Bic I.	48 23 N. 68 55 W.	94–95
Bicester	51 54 N. 1 9 W.	16–17
Bickleigh	50 27 N. 4 5 W.	18–19
Bickleigh	50 51 N. 3 30 W.	18–19
Bida	9 5 N. 4 49 E.	80–81
Bidar	17 55 N. 77 34 E.	68
Biddeford	43 30 N. 70 30 W.	104–105
Biddenden	51 7 N. 0 39 E.	16–17
Biddulph	53 8 N. 2 8 W.	18–19
Bideford	51 1 N. 4 13 W.	18–19
Bidigli	41 2 N. 26 20 E.	52–53
Bidlington	52 40 N. 3 5 W.	18–19
Bidwell	46 3 N. 75 20 W.	96–97
Biel	47 8 N. 71 4 E.	44–45
Biel, L. of	47 4 N. 7 4 E.	44–45
Biela	43 25 N. 25 46 E.	52–53
Bielefeld	52 2 N. 8 30 E.	40–41
Bielitz	49 50 N. 19 1 E.	42–43
Biella	45 32 N. 8 6 E.	50–51
Bielopolye	43 1 N. 19 42 E.	46–47
Bielovo	42 26 N. 22 45 E.	52–53
Bielukha Mt.	49 50 N. 86 30 E.	72–73
Bien-hoa	10 25 N. 107 0 E.	70–71
Biesbosch	51 45 N. 4 45 E.	38
Big I.	62 40 N. 70 50 W.	98–99
Big R.	54 10 N. 74 0 W.	92–93
Big Belt Mts.	46 30 N. 111 30 W.	106–107
Bigbury	50 19 N. 3 53 W.	18–19
Bigbury Bay	50 78 N. 3 57 W.	18–19
Biggar	55 37 N. 3 31 W.	26–27
Biggarsberg	28 15 S. 30 10 E.	86–87
Bigge I.	14 32 S. 125 8 E.	124–125
Biggleswade	52 6 N. 0 15 W.	16–17
Bigha	40 15 N. 27 18 E.	52–53
Bigholm	55 7 N. 3 5 W.	26–27
Big Horn Mts.	44 30 N. 107 30 W.	106–107
Big Horn R.	45 30 N. 108 47 W.	106–107
Big Muddy R.	48 30 N. 104 32 W.	106–107
Big Sioux R.	43 0 N. 91 30 W.	102–103
Big Stone L.	45 30 N. 96 30 W.	102–103
Bignor	50 55 N. 0 35 W.	16–17
Bihac	44 51 N. 15 56 E.	46–47
Bihar	25 2 N. 85 38 E.	66–67
Bihar Mts.	46 40 N. 22 40 E.	52–53
Bihar & Orissa	23 0 N. 85 30 E.	66–67
Bihe	12 40 S. 16 58 E.	80–81
Bijapur	16 53 N. 75 50 E.	68
Bijar	35 48 N. 47 32 E.	63
Bijawar	24 30 N. 79 31 E.	66–67
Bijnor	29 24 N. 78 15 E.	66–67
Bikaner	28 2 N. 73 22 E.	66–67
Biklishta	40 39 N. 21 1 E.	52–53
Bikna Thori	27 14 N. 84 35 E.	66–67
Bilaspur	22 0 N. 82 15 E.	68
Bilauktaung Range	14 0 N. 99 0 E.	69
Bilbao	43 17 N. 2 55 W.	48–49

		MAP
Bilboa, R.	52 40 N. 8 15 W.	32-33
Bilbster	58 28 N. 3 12 W.	24-25
Bildeston	52 6 N. 0 55 E.	16-17
Bilek	42 54 N. 18 25 E.	46-47
Billa Billa	28 12 S. 150 18 E.	122-123
Billabong R.	35 5 S. 144 30 E.	120-121
Billabong R.	33 7 S. 145 0 E.	120-121
Bille R.	53 34 N. 10 20 E.	39
Billericay	51 37 N. 0 25 E.	16-17
Billing	52 17 N. 0 55 W.	16-17
Billinghay	53 5 N. 0 16 W.	16-17
Billings	45 47 N. 108 40 W.	106-107
Billingsley	52 27 N. 2 25 W.	18-19
Billiton I.	3 0 S. 108 0 E.	70-71
Billirath Mt.	21 32 S. 117 36 E.	124-125
Billtown	45 8 N. 64 26 W.	94-95
Bilma Oasis	18 50 N. 13 20 E.	76-77
Bilo	8 55 N. 36 58 E.	80-81
Biloxi	30 29 N. 88 59 W.	102-103
Bills Rocks	53 52 N. 10 14 W.	30-31
Bilsdale	54 24 N. 1 7 W.	20-21
Bilsen	50 53 N. 5 30 E.	36-37
Bilston	52 33 N. 2 3 W.	18-19
Bilugyun I.	16 20 N. 97 30 E.	69
Bima	8 30 S. 118 30 E.	70-71
Bimlipatam	17 55 N. 83 30 E.	68
Bina	24 6 N. 78 15 E.	66-67
Binab	37 17 N. 45 59 E.	63
Binalud Kuh	36 29 N. 58 47 E.	63
Binburie	23 10 S. 141 30 E.	122-123
Binche	50 26 N. 4 9 E.	36-37
Bindal	65 5 N. 12 30 E.	54-55
Bindals Fd.	65 15 N. 12 0 E.	54-55
Binder	10 0 N. 14 28 E.	80-81
Binderup	56 48 N. 9 35 E.	39
Bingara	29 46 S. 150 31 E.	120-121
Bingen	49 58 N. 7 57 E.	40-41
Bingerville	5 20 N. 3 52 W.	88
Bingham	52 57 N. 0 37 W.	16-17
Binghampton	42 7 N. 75 50 W.	104-105
Binghamstown	54 13 N. 10 3 W.	30-31
Bingley	53 51 N. 1 50 W.	20-21
Bingol Dagh	39 20 N. 41 19 E.	62
Binh-dinh	14 0 N. 109 0 E.	70-71
Binh-thuan	11 10 N. 108 30 E.	70-71
Binna	11 0 N. 50 50 E.	76-77
Binnacle Ranges	21 45 S. 141 45 E.	122-123
Bintang I.	1 0 N. 104 30 E.	70-71
Binth	26 32 N. 59 24 E.	63
Bintuhan	4 50 S. 103 30 E.	70-71
Bintulu	3 5 N. 113 10 E.	70-71
Bierne Fd.	60 5 N. 5 20 E.	54-55
Biornsholm	56 53 N. 9 25 E.	39
Bir Abu Nakhla	27 54 N. 33 12 E.	78-79
Bir Abu Sha'ar	27 20 N. 33 39 E.	78-79
Bir Abu Sweira	29 37 N. 32 46 E.	78-79
Bir Ali	14 1 N. 48 20 E.	60-61
Bir Arras	26 20 N. 32 46 E.	78-79
Bircall	53 50 N. 1 3,W.	20-21
Birch Pt.	48 2 N. 64 35 W.	94-95
Bircham	52 53 N. 0 38 E.	16-17
Birchington	51 23 N. 1 17 E.	16-17
Birchip	35 39 S. 142 58 E.	120-121
Birchtown	43 44 N. 65 24 W.	94-95
Bird Rocks	47 52 N. 61 9 W.	94-95
Birdham	50 48 N. 0 50 W.	16-17
Birdhill	8 46 N. 8 27 W.	32-33
Bir Dokhan	27 10 N. 33 18 E.	78-79
Birdsville	25 51 S. 139 26 E.	122-123
Birejik	37 3 N. 38 0 E.	62
Bir Hedeba	26 56 N. 33 5 E.	78-79
Birkdale	53 37 N. 3 1 W.	20-21
Birkenfeld	49 40 N. 7 8 E.	40 41
Birkenhead	53 23 N. 3 2 W.	18-19
Birket Fatma	12 55 N. 19 0 E.	80-81
Birkhead, Mt.	24 40 S. 146 25 E.	122 123
Bir Koreye	29 32 N. 34 19 E.	78-79
Birjand	32 57 N. 59 8 E.	63
Birley	52 10 N. 2 45 W.	18-19
Birling Gap	50 44 N. 0 12 E.	16-17
Bir Mallib	15 10 N. 26 10 E.	80-81
Bir Mellaha	27 31 N. 33 25 E.	78-79
Bir Mileit	14 10 N. 25 35 E.	80-81
Birmingham	52 29 N. 1 52 W.	16-17
Birmingham	33 30 N. 86 54 W.	102-103
Bir Murad	21 1 N. 32 40 E.	60-61
Bir Nakheil	26 7 N. 34 9 E.	78-79
Birnam	56 33 N. 3 33 W.	26-27
Birnbaum	52 36 N. 15 56 E.	42-43
Birnin-Kebbi	12 28 N. 4 11 E.	80-81
Birr	53 6 N. 7 55 W.	32-33
Birrie R.	29 30 S. 147 0 E.	120-121
Birs	47 25 N. 7 23 E.	44-45
Birse	57 3 N. 2 45 W.	24-25
Birshtani	54 34 N. 23 56 E.	42-43
Birsk	55 25 N. 55 30 E.	56-57
Birstall	53 44 N. 1 40 W.	20-21
Birthday	23 27 S. 30 45 E.	82-83
Birtley	55 7 N. 2 12 W.	20-21
Biscalie	41 13 N. 16 32 E.	50-51
Biscay, Bay of	44 50 N. 2 10 W.	34-35
Bischofshoven	47 25 N. 13 10 E.	46-47
Bischofszell	47 31 N. 9 13 E.	44-45
Bischweiler	48 47 N. 7 50 E.	36-37
Bisco	47 10 N. 82 5 W.	96-97
Bishop Auckland	54 40 N. 1 40 W.	20-21
Bishopdale	54 15 N. 2 5 W.	20-21
Bishop Stoke	50 59 N. 1 20 W.	16-17
Bishopstone	51 32 N. 0 38 W.	16-17
Bishop Stortford	51 52 N. 0 10 E.	16-17
Bishopthorpe	53 55 N. 1 6 W.	20-21
Bishop Waltham	50 58 N. 1 12 W.	16-17
Bishops Canning	51 22 N. 1 56 W.	18-19
Bishops Castle	52 30 N. 3 0 W.	18-19
Bishops Dell	20 48 S. 127 0 E.	124-125
Bishops Norton	53 25 N. 0 30 W.	16-17
Bisi	16 40 S. 26 10 E.	82-83
Bisley	51 45 N. 2 8 W.	18-19
Bislig	8 20 N. 126 20 E.	70-71
Bismarck	46 38 N. 100 47 W.	106-107
Bismarck, Mt.	17 20 S. 32 45 E.	82-83
Bismarck Arch.	4 0 S. 150 0 E.	116-117
Bismarckburg	8 28 S. 31 8 E.	80-81
Bismarckburg	8 10 N. 0 40 E.	88
Bisbee	31 29 N. 109 58 W.	106-107
Bisoa Cape	2 0 N. 127 50 E.	70-71
Bispham	53 51 N. 3 4 W.	20-21
Bisrampur	23 5 N. 83 15 E.	66-67
Bissajos Is.	11 20 N. 16 0 W.	88
Bissao	11 50 N. 15 40 W.	88
Biskra	34 50 N. 6 0 E.	76-77
Bistineau	32 15 N. 93 25 W.	102-103
Bistritz	47 9 N. 20 31 E.	52-53
Bistritza R.	47 0 N. 26 8 E.	52-53
Bitburg	49 58 N. 6 30 E.	36-37
Bitlis	38 29 N. 42 0 E.	62
Bitolia	41 2 N. 21 20 E.	46-47
Bitonto	41 8 N. 16 42 E.	50-51
Bitsch	49 4 N. 7 25 E.	36-37
Bittadon	51 9 N. 4 5 W.	18-19
Bitten	52 51 N. 25 30 E.	42-43
Bitter, R.	30 35 S. 17 25 E.	84-85
Bitterfeld	51 38 N. 12 18 E.	40-41
Bitter Root Mts.	47 0 N. 115 10 W.	106-107
Bivona	37 38 N. 13 22 E.	50-51
Biwa L.	35 15 N. 136 15 E.	74-75
Biza	37 29 N. 2 46 W.	48-49
Bizerta	37 30 N. 10 0 E.	76-77
Bjelovar	45 58 N. 16 51 E.	46-47
Björna	63 35 N. 18 35 E.	54-55
Björneborg	61 29 N. 21 32 E.	54 55
Bjornor	64 15 E. 10 8 E.	54-55
Bjurholm	63 55 N. 19 10 E.	54 55
Bjurö Klubb	64 30 N. 21 35 E.	54-55
Blaauw Berg.	23 0 S. 29 0 E.	82-83
Blaavands Pt.	55 33 N. 8 6 E.	39
Black Bay	57 38 N. 3 25 W.	24-25
Black Hd.	54 46 N. 5 41 W.	30-31
Black Hd.	51 37 N. 8 33 W.	32-33
Black Hd.	53 9 N. 9 16 W.	32-39
Black Head	50 1 N. 5 6 W.	18-13
Black Hd.	18 30 N. 103 49 W.	108-109
Black Hills	44 0 N. 104 15 W.	106-107
Black Isle	57 38 N. 4 10 W.	24-25
Black L.	59 17 N. 105 40 W.	98-99
Black Mt.	52 0 N. 3 3 W.	18-19
Black Mts.	51 52 N. 3 45 W.	18-19
Black Pt.	34 28 S. 115 32 E.	124-125
Black Range	28 15 S. 119 13 E.	124-125
Black R.	53 52 N. 7 45 W.	30-31
Black R.	53 30 N. 9 7 W.	30-31
Black R.	22 30 N. 102 30 E.	64-65
Black R.	22 30 N. 102 30 E.	70-71
Black River	46 36 N. 71 28 W.	94-95
Black R.	46 22 N. 77 10 W.	96-97
Black R.	59 32 N. 122 0 W.	98-99
Black, R.	44 10 N. 91 0 E.	102-103
Black Sea	43 0 N. 35 0 E.	56-57
Black Wr.	57 48 N. 4 28 W.	24-25
Black Wr.	57 55 N. 4 41 W.	24-25
Black Wr.	58 5 N. 4 2 W.	24-25
Black Wr.	57 35 N. 4 36 W.	24-25
Black Water	56 37 N. 5 44 W.	26-27
Blackadder R.	55 45 N. 2 22 W.	26-27
Blackall	24 20 S. 145 32 E.	122-123
Blackball	42 24 S. 171 23 E.	126-127
Black Ball Hd.	51 35 N. 10 2 W.	32-33
Blackbull	53 27 N. 6 29 W.	30-31
Blackburn	53 45 N. 2 29 W.	20-21
Black Cañon	35 45 N. 115 0 W.	106-107
Black Combe	54 17 N. 3 18 W.	20-21
Blackcraig Hill	55 20 N. 4 5 W.	26-27
Black Devon R.	56 8 N. 3 38 W.	26-27
Black Dome	35 50 N. 82 20 W.	102-103
Blackdown Hills	50 57 N. 3 10 W.	18-19
Black Drin R.	41 40 N. 20 21 E.	52-53
Black Ericht R.	56 37 N. 3 20 W.	26-27
Black Flag	30 30 S. 121 17 E.	124-125
Blackfoot	43 13 N. 112 20 W.	106-107
Blackford	56 15 N. 3 46 W.	26-27
Black Forest	48 20 N. 8 10 E.	40-41
Black Körös R.	46 40 N. 21 40 E.	52-53
Black Law	54 52 N. 2 33 W.	20-21
Blackpool	53 49 N. 3 3 W.	20-21
Black Rock	54 3 N. 10 21 W.	30-31
Blackrock	53 18 N. 6 11 W.	32-33
Blacksod Bay	54 5 N. 10 3 W.	30-31
Blackstairs Mt.	52 32 N. 6 51 W.	32-33
Blackstone Edge	53 38 N. 2 3 W.	20-21
Blackstone R.	46 35 N. 79 12 W.	96-97
Blackhaw Topping	54 21 N. 0 38 W.	20-21
Blacktoft	53 42 N. 0 43 W.	20-21
Black Volta R.	10 0 N. 0 3 W.	88
Blackwater	52 5 N. 7 52 W.	32-33
Blackwater	52 27 N. 6 21 W.	32-33
Blackwater Hd.	52 26 N. 6 20 W.	32-33
Blackwater, R.	51 44 N. 0 52 E.	16-17
Blackwater, R.	54 30 N. 6 38 W.	30-31
Blackwater R.	53 42 N. 6 45 W.	30-31
Blackwaterfoot	55 31 N. 5 19 W.	26-27
Blackwatertown	54 25 N. 6 43 W.	30-31
Blackwood	55 40 N. 3 55 W.	26-27
Blackwood R.	34 0 S. 115 30 E.	124-125
Bladel	51 24 N. 5 12 E.	36-37
Bladenoch R.	55 0 N. 4 36 W.	26-27
Blaenavon	51 45 N. 3 4 W.	18-19
Blaenporth	52 6 N. 4 31 W.	18-19
Blagovesh-chensk	50 25 N. 127 30 E.	72-73
Blain	47 28 N. 1 46 W.	34-35
Blaina	51 45 N. 3 7 W.	18-19
Blair Atholl	56 46 N. 3 50 W.	24-25
Blairgowrie	56 36 N. 3 20 W.	26-27
Blairmore	56 0 N. 4 54 W.	26-27
Blagdon	51 19 N. 2 42 W.	18-19
Blakeney	52 57 N. 1 2 E.	16-17
Blakeney	51 45 N. 2 27 W.	18-19
Blakesley	52 9 N. 1 0 W.	16-17
Blamont	48 35 N. 6 50 E.	36-37

		MAP
Blanc, Mt.	45 50 N. 6 53 E.	44–45
Blanca Peak	37 30 N. 105 30 W.	106–107
Blanche, L.	29 15 S. 139 40 E.	120–121
Blanche, R.	48 45 N. 67 47 W.	94–95
Blanche R.	47 38 N. 79 42 W.	96–97
Blanchetown	34 19 S. 139 36 E.	120–121
Blanchewater	29 30 S. 139 28 E.	120–121
Blanco	33 55 S. 22 25 E.	84–85
Blanco Bay	29 3 N. 114 50 W.	108–109
Blanco, C.	43 0 N. 124 32 W.	106–107
Blanco C.	35 16 N. 140 34 E.	74–75
Blanco C.	39 20 N. 2 50 E.	48–49
Blanco, C.	21 0 N. 17 0 W.	76–77
Bland R.	34 0 S. 147 35 E.	120–121
Blandford	50 52 N. 2 8 W.	18–19
Blanes	41 40 N. 2 50 E.	48–49
Blangy	49 56 N. 1 37 E.	36–37
Blankenbergh	51 18 N. 3 7 E.	36–37
Blankenheim	50 26 N. 6 39 E.	36–37
Blanquilla I.	11 59 N. 64 34 W.	110–111
Blantyre	55 47 N. 4 6 W.	26–27
Blantyre	15 46 S. 35 7 E.	82–83
Blarney	51 56 N. 8 35 W.	32–33
Blaven Mt.	57 14 N. 6 8 W.	24–25
Blaye	45 7 N. 0 39 W.	34–35
Blayney	33 30 S. 149 13 E.	120–121
Blaze Mt.	20 5 S. 119 40 E.	124–125
Blaze Pt.	12 50 S. 130 15 E.	118–119
Bleach R.	53 2 N. 8 37 W.	32–33
Blean	51 21 N. 1 3 E.	16–17
Bledas Is.	38 58 N. 1 10 E.	48–49
Bleddfa	52 18 N. 3 10 W.	18–19
Bleiburg	46 38 N. 14 51 E.	46–47
Blejesti	44 0 N. 25 31 E.	52–53
Blekfontein	27 47 S. 23 55 E.	84–85
Blekinge	56 20 N. 15 10 E.	54–55
Blendworth	50 0 N. 0 59 W.	16–17
Blenheim	48 40 N. 10 40 E.	40–41
Blenheim	42 22 N. 82 0 W.	96–97
Blenheim	41 29 S. 173 59 E.	126–127
Blenheim Pal.	51 52 N. 1 25 W.	16–17
Blennerville	52 15 N. 9 44 W.	32–33
Blessington	53 11 N. 6 32 W.	32–33
Bletchley	52 0 N. 0 45 W.	16–17
Blickling	52 50 N. 1 15 E.	16–17
Blida	36 30 N. 2 50 E.	76–77
Blieskastel	49 15 N. 7 15 E.	36–37
Bligh	33 52 S. 136 31 E.	120–121
Bligh Sd.	44 46 S. 167 31 E.	126–127
Blimbing	6 0 S. 104 30 E.	70–71
Blind R.	46 10 N. 83 0 W.	96–97
Blinkwater	19 8 S. 30 31 E.	82–83
Blinman	31 7 S. 138 41 E.	120–121
Blinyu	1 40 S. 105 50 E.	70–71
Blisland	50 32 N. 4 41 W.	18–19
Blisworth	52 12 N. 0 56 W.	16–17
Blitar	8 0 S. 112 10 E.	70–71
Blöckenstein	48 47 N. 13 50 E.	46–47
Blöckenstein Mt.	48 48 N. 13 50 E.	40–41
Bloemfontein	29 9 S. 26 13 E.	82–83
Bloemhof	27 40 S. 25 37 E.	82–83
Blois	47 36 N. 1 19 E.	34–35
Blombay	49 49 N. 4 25 E.	36–37
Blone	52 12 N. 29 39 E.	42–43
Bloody Foreland	55 9 N. 8 18 W.	30–31
Bloomfield R.	15 58 S. 145 24 E.	122–123
Bloomington	40 30 N. 89 5 W.	102–103
Bloxham	52 1 N. 1 22 W.	16–17
Bludenz	47 8 N. 9 50 E.	46–47
Blue Mt.	22 40 N. 93 10 E.	69
Blue Mt.	44 15 N. 80 20 W.	96–97
Blue Mts.	15 30 N. 118 0 W.	106–107
Blue Mts.	18 0 N. 76 30 W.	110–111
Blue Mts.	33 30 S. 150 30 E.	120–121
Blue R.	39 30 N. 96 40 W.	106–107
Bluefields	12 0 N. 83 50 W.	110–111
Blue Mud Bay	13 30 S. 136 15 E.	118–119
Blue Nile	13 0 N. 34 0 E.	80–81
Blue Range	36 0 N. 82 0 W.	102–103
Bluestack	54 45 N. 8 5 W.	30–31
Bluff	37 22 N. 109 40 W.	106–107
Bluff	46 35 S. 168 19 E.	126–127
Blumenau	27 0 S. 49 0 W.	112–113
Blyde Berg	33 5 S. 23 10 E.	84–85
Blyth	33 49 S. 138 29 E.	120–121
Blyth	53 22 N. 1 4 W.	16–17
Blyth	55 8 N. 1 30 W.	20–21
Blyth Range	26 8 S. 129 8 E.	124–125
Blythburgh	52 20 N. 1 35 E.	16–17
Blythswood	32 7 S. 28 0 E.	82–83
Blyton	53 26 N. 0 44 W.	16–17
Boa I.	54 31 N. 7 50 W.	30–31
Boalia	24 20 N. 88 46 E.	66–67
Boat of Garten	57 15 N. 3 45 W.	24–25
Boat Passage	27 52 S. 153 48 E.	122–123
Boa Vista	2 55 N. 60 50 W.	112–113
Boa Vista	8 50 S. 39 50 W.	112–113
Bobadah	32 18 S. 146 13 E.	120–121
Bobadilla	37 2 N. 4 45 W.	48–49
Bobbili	18 33 N. 83 30 E.	68
Bobbio	44 48 N. 9 26 E.	50–51
Bober R.	51 30 N. 15 30 E.	40–41
Bobrinets	48 2 N. 32 2 E.	56–57
Bobruisk	53 8 N. 29 13 E.	42–43
Bocas del Toro	9 30 N. 82 22 W.	110–111
Boccaro Pt.	43 29 N. 65 28 W.	94–95
Bocche di Cattaro	42 25 N. 18 38 E.	46–47
Bocholt	51 52 N. 6 37 E.	40–41
Bochnia	49 59 N. 20 38 E.	42–43
Bochum	51 28 N. 7 17 E.	40–41
Boda	57 15 N. 17 10 E.	54–55
Bodalla	36 7 S. 150 1 E.	120–121
Boddam	57 27 N. 1 47 W.	24–25
Bodden Pt.	56 41 N. 2 25 W.	26–27
Bodedern	53 18 N. 4 28 W.	18–19
Bodele	17 30 N. 18 30 E.	76–77
Bodele	7 40 N. 42 30 E.	80–81
Bodenbach	50 47 N. 14 17 E.	46–47
Boder	65 50 N. 21 50 E.	54–55
Bodero, L.	53 53 N. 7 58 W.	30–31
Bodfary	53 14 N. 3 22 W.	18–19
Bodinayakkunar	10 1 N. 77 25 E.	68
Bodington	52 12 N. 1 20 W.	16–17
Bodo	67 15 N. 14 25 E.	54–55
Bodmin	50 29 N. 4 43 W.	18–19
Bodrog R.	48 20 N. 21 40 E.	46–47
Boeo, C.	37 48 N. 12 27 E.	50–51
Boffa	10 10 N. 14 6 W.	88
Boga	1 0 N. 30 0 E.	80–81
Bogan R.	30 31 S. 146 55 E.	120–121
Bogdo Ola	43 30 N. 90 0 E.	72–73
Bogense	55 34 N. 10 7 E.	39
Boggabri	30 39 S. 150 0 E.	120–121
Boggeragh Mts.	52 4 N. 8 53 W.	32–33
Bogie, Wr. of	57 22 N. 2 47 W.	24–25
Bognor	50 47 N. 0 40 W.	16–17
Bogostovsk	59 42 N. 60 0 E.	56–57
Bogota	4 30 N. 74 30 W.	112–113
Bogra	24 47 N. 89 28 E.	66–67
Bohain	49 59 N. 3 27 E.	36–37
Boheme	49 47 N. 5 35 E.	36–37
Bohemia	49 50 N. 14 20 E.	46–47
Bohemian Forest	49 20 N. 13 0 E.	40–41
Boher	52 37 N. 8 28 W.	32–33
Boherboy	52 9 N. 9 4 W.	32–33
Bohol I.	10 0 N. 124 30 E.	70–71
Bohotie	8 10 N. 46 30 E.	76–77
Bohtan	37 30 N. 42 15 E.	62
Bohus	58 20 N. 11 40 E.	54–55
Boiestown	46 28 N. 66 28 W.	94–95
Boileau, C.	17 32 S. 122 11 E.	124–125
Boin, L.	53 50 N. 7 50 W.	30–31
Bois, L. des	67 5 N. 123 0 W.	98–99
Boisdale, L.	57 9 N. 7 18 W.	22–23
Boisé	43 43 N. 116 13 W.	106–107
Boise R.	43 31 N. 116 0 W.	106–107
Boissevain	49 3 N. 100 2 W.	98–99
Bojador C.	26 0 N. 14 30 W.	76–77
Bojeador, C.	18 35 N. 120 40 E.	70–71
Bokani	9 25 N. 5 12 E.	80–81
Bokelhop	54 12 N. 9 28 E.	39
Bokhara	39 0 N. 66 0 E.	60–61
Bokhara	39 45 N. 62 35 E.	60–61
Bokhara R.	29 43 S. 147 0 E.	120–121
Bokkweld	32 45 S. 19 30 E.	82–83
Bokkeveld Berg	31 15 S. 18 55 E.	82–83
Bokoro	12 20 N. 17 10 E.	80–81
Bokote	0 8 S. 20 27 E.	80–81
Bokpyin	10 50 N. 98 40 E.	70–71
Boksburg	26 17 S. 28 15 E.	82–83
Boku a	3 13 N. 20 45 E.	80–81
Bolam	55 9 N. 1 52 W.	20–21
Bolama	11 30 N. 15 32 W.	88
Bolan P.	30 0 N. 67 30 E.	66–67
Bolangir	20 40 N. 83 33 E.	66–67
Bolanos	22 9 N. 104 13 W.	108–109
Bolbec	49 33 N. 0 29 E.	34–35
Bolchen	49 21 N. 6 29 E.	36–37
Bolden	54 57 N. 1 26 W.	20–21
Boldre	50 48 N. 1 32 W.	16–17
Bole	9 2 N. 2 25 W.	88
Bolgart	31 7 S. 116 35 E.	124–125
Bolinao, C.	16 20 N. 119 50 E.	70–71
Bolingbroke	53 7 N. 0 3 W.	16–17
Bolivar	36 0 S. 61 15 W.	112–113
Bolivia	17 0 S. 64 0 W.	112–113
Bolkhov	53 28 N. 35 28 E.	56–57
Bollingen	46 59 N. 7 30 E.	44–45
Bolnös	61 20 N. 16 40 E.	54–55
Bolo	32 22 S. 27 35 E.	84–85
Bolobeng	20 35 S. 22 25 E.	82–83
Bolobo	2 10 S. 16 18 E.	80–81
Bologna	44 29 N. 11 21 E.	50–51
Bologoie	58 0 N. 33 59 E.	56–57
Bolmen, L.	57 0 N. 13 40 E.	54–55
Bolney	50 58 N. 0 10 W.	16–17
Bolnhurst	52 14 N. 0 25 W.	16–17
Bolonchen	19 30 N. 90 19 W.	108–109
Bolotwa	31 58 S. 27 11 E.	84–85
Bolsena, L.	42 36 N. 11 57 E.	50–51
Bolsheryetsk	53 0 N. 156 20 E.	58–59
Bolson de Mapimi	27 15 N. 104 15 W.	108–109
Bolsover	53 13 N. 1 17 W.	16–17
Bolsward	53 4 N. 5 32 E.	38
Bolt Head	50 13 N. 3 47 W.	18–19
Bolt Tail	50 15 N. 3 53 W.	18–19
Boltano	42 27 N. 0 3 E.	48–49
Boltin, R.	53 23 N. 2 25 W.	20–21
Bolton	43 54 N. 79 48 W.	96–97
Bolton	53 35 N. 2 27 W.	20–21
Bolton	54 7 N. 2 48 W.	20–21
Bolton Br.	53 58 N. 0 54 W.	20–21
Bolton Percy	53 53 N. 1 10 W.	20–21
Bolus Hd.	51 47 N. 10 21 W.	32–33
Boly	41 41 N. 31 42 E.	62
Boma	5 50 S. 13 8 E.	80–81
Bomba	10 55 S. 21 42 E.	82–83
Bombala	36 58 S. 149 12 E.	120–121
Bombay	19 0 N. 72 55 E.	68
Bombay Pres.	22 0 N. 72 15 E.	66–67
Bombimba	0 34 N. 19 20 E.	80–81
Bomile	1 40 N. 27 2 E.	80–81
Bommelö	59 45 N. 5 10 E.	54–55
Bomu R.	5 0 N. 24 0 E.	80–81
Bon, Cape	37 0 N. 11 0 E.	76–77
Bona	37 0 N. 7 50 E.	76–77
Bonaca I.	16 30 N. 85 55 W.	110–111
Bonalgarh	21 46 N. 85 2 E.	66–67
Bonaire	12 25 N. 68 30 W.	112–113
Bonanza	36 56 N. 6 20 W.	48–49
Bonar Bridge	57 53 N. 4 20 W.	24–25
Bonaventure I.	48 30 N. 64 12 W.	94–95
Bonaventure	48 5 N. 65 31 W.	94–95
Bonaventure R.	48 30 N. 65 27 W.	94–95
Bonavista B.	48 40 N. 53 30 W.	92–93
Bonawe	56 27 N. 5 12 W.	26–27
Bonbolo	9 30 S. 28 40 E.	82–83
Bonchurch	50 36 N. 1 10 W.	16–17
Bo'ness	56 1 N. 3 36 W.	26–27
Bonet R.	54 15 N. 8 15 W.	30–31
Bongandanga	1 30 N. 21 0 E.	80–81
Bonhill	55 59 N. 4 33 W.	26–27
Bonifacio	41 22 N. 9 11 E.	34–35

		MAP
Bonifacio, Str. of	41 18 N. 9 10 E.	50–51
Bonjem	30 30 N. 15 50 E.	76–77
Bonsall	53 7 N. 1 35 W.	16–17
Bonsecours	45 40 N. 74 56 W.	96–97
Bonvalot Mt.	33 30 N. 86 30 E.	66–67
Bondo	3 50 N. 23 48 E.	80–81
Bonfol	47 28 N. 7 8 E.	44–45
Bongo	2 10 S. 10 10 E.	80–81
Bongo	1 50 S. 17 20 E.	80–81
Bongon	6 30 N. 116 50 E.	70–71
Boni	4 30 S. 120 20 E.	70–71
Bonn	50 43 N. 7 4 E.	40–41
Bonne B.	49 30 N. 67 50 W.	92–93
Bonne Cher R.	45 35 N. 77 15 W.	96–97
Bonneville	46 5 N. 6 24 E.	34–35
Bonny	4 25 N. 7 12 E.	80–81
Bonnyrigg	55 52 N. 3 6 W.	26–27
Bonthain	5 30 S. 120 0 E.	70–71
Booby I.	10 35 S. 141 47 E.	122–123
Booleroo	32 13 S. 138 17 E.	120–121
Booligal	33 50 S. 144 55 E.	120–121
Boom	51 7 N. 4 20 E.	36–37
Boom I.	3 55 S. 105 50 E.	70–71
Boomplaats	29 45 S. 25 30 E.	86–87
Boone	42 2 N. 93 55 W.	102–103
Boorabbin	31 15 S. 120 28 E.	124–125
Boot Reef	10 3 S. 144 40 E.	122–123
Borraloola	16 16 S. 136 25 E.	118–119
Boorowa	34 35 S. 148 43 E.	120–121
Boorthanna	28 34 S. 135 53 E.	120–121
Boothia	70 30 N. 94 30 W.	98–99
Boothia, Gulf of	70 30 N. 90 0 W.	98–99
Bootle	53 27 N. 3 0 W.	20–21
Bootle	54 18 N. 3 21 W.	20–21
Bopeechee	29 31 S. 137 20 E.	120–121
Boppard	50 14 N. 7 37 E.	36–37
Boppy Mt.	31 30 S. 146 16 E.	120–121
Bor	6 12 N. 31 32 E.	80–81
Boras	57 45 N. 13 30 E.	54–55
Borda, C.	35 45 S. 136 30 E.	120–121
Borda, C.	16 36 S. 122 43 E.	124–125
Bordeaux	44 51 N. 0 37 W.	34–35
Border Town	36 17 S. 140 45 E.	120–121
Bordighera	43 49 N. 7 40 E.	50–51
Bordon	51 8 N. 0 51 W.	16–17
Borgh	58 25 N. 6 25 W.	24–25
Borgo S. Domino	43 25 N. 10 0 E.	50–51
Bore	15 5 N. 3 20 W.	88
Boreham	51 45 N. 0 32 E.	16–17
Borga	60 25 N. 25 45 E.	54–55
Borgholm	56 50 N. 16 50 E.	54–55
Borgie R.	58 27 N. 4 20 W.	24–25
Borgne, R.	46 8 N. 7 27 E.	44–45
Borgo S. Lorenzo	43 59 N. 11 29 E.	50–51
Borgue	58 13 N. 3 27 W.	24–25
Borgue	54 49 N. 4 8 W.	26–27
Borisoglyebsk	51 26 N. 42 0 E.	56–57
Borisov	54 13 N. 28 26 E.	42–43
Borja	41 49 N. 1 31 W.	48–49
Borku	18 30 N. 19 0 E.	76–77
Borkulo	52 7 N. 6 32 E.	38
Borkum I.	53 38 N. 6 42 E.	40–41
Borlange	60 25 N. 15 20 E.	54–55
Bormida	44 30 N. 8 6 E.	50–51
Bormio	46 28 N. 10 22 E.	50–51
Borneo	0 0 114 0 E.	70–71
Borneo, Brit. N.	5 0 N. 117 0 E.	70–71
Bornholm I.	55 5 N. 15 0 E.	39
Bornu	12 0 N. 12 0 E.	80–81
Boro, R.	52 26 N. 6 40 W.	32–33
Boromo	11 42 N. 2 56 W.	88
Borongan	11 35 N. 125 30 E.	70–71
Borosjeno	46 28 N. 21 53 E.	52–53
Boroughbridge	54 6 N. 1 24 W.	20–21
Borovan	43 27 N. 23 48 E.	52–53
Borovichi	58 27 N. 33 47 E.	56–57
Borris	52 37 N. 6 56 W.	32–33
Borris-in-Ossory	52 56 N. 7 39 W.	32–33
Borrisokane	52 59 N. 8 8 W.	32–33
Borriseleigh	52 45 N. 7 57 W.	32–33
Borromean Is.	45 54 N. 8 31 E.	44–45
Borrowdale	54 32 N. 3 10 W.	20–21
Bort	45 23 N. 2 30 E.	34–35
Borth	52 29 N. 4 3 W.	18–19
Borthwick	55 49 N. 3 0 W.	26–27
Borthwick Wr.	55 24 N. 2 55 W.	26–27
Borum	56 12 N. 10 2 E.	39
Borum	14 20 N. 48 55 E.	60–61
Boruma	15 42 S. 29 36 E.	82–83
Borve	57 50 N. 7 0 W.	24–25
Borvig	55 58 N. 11 47 E.	39
Borysław	49 18 N. 23 27 E.	42–43
Bosa	40 19 N. 8 29 E.	50–51
Bosbury	52 5 N. 2 5 W.	18–19
Boscastle	50 42 N. 4 40 W.	18–19
Bosheston	51 36 N. 4 55 W.	18–19
Boshof	28 30 S. 25 12 E.	82–83
Bosna R.	45 0 N. 18 20 E.	46–47
Bosnia	44 20 N. 17 30 E.	46–47
Bosporus	41 13 N. 29 8 E.	52–53
Bossiney	50 40 N. 4 43 W.	18–19
Bossut, C.	18 44 S. 121 44 E.	124–125
Bostam	36 37 N. 55 3 E.	63
Bostan	30 30 N. 67 0 E.	66–67
Boston	52 59 N. 0 1 W.	16–17
Boston	42 25 N. 71 5 W.	104–105
Bostonais R.	47 32 N. 72 35 W.	96–97
Botany Bay	34 0 S. 151 12 E.	120–121
Boteriegte	30 38 S. 21 30 E.	84–85
Botesdale	52 20 N. 1 1 E.	16–17
Bothal	55 11 N. 1 38 W.	20–21
Bothasville	27 22 S. 26 40 E.	86–87
Bothnia, G. of	63 20 N. 20 40 E.	54–55
Bothwell	55 48 N. 4 4 W.	26–27
Bothwell	42 38 N. 81 54 W.	96–97
Bothwell	42 15 S. 147 1 E.	120–121
Botletle, R.	20 10 S. 23 40 E.	82–83
Botley	50 55 N. 1 17 W.	16–17
Botosani	47 45 N. 26 39 E.	52–53
Botsford	46 9 N. 64 14 W.	94–95
Bottesford	52 57 N. 0 47 W.	16–17
Bouchain	50 18 N. 3 18 E.	36–37
Bouches du Rhône	43 34 N. 5 13 E.	34–35
Bouchette	46 18 N. 76 0 W.	96–97
Bouchoir	49 46 N. 2 40 E.	36–37
Boudry	46 57 N. 6 51 E.	44–45
Boue	0 5 S. 11 55 E.	80–81
Bougainville, C.	13 54 S. 126 2 E.	124–125
Boughton	52 18 N. 0 55 W.	16–17
Boughton B.	46 17 N. 62 28 W.	94–95
Bougie	36 45 N. 5 0 E.	76–77
Bouillon	49 47 N. 5 3 E.	36–37
Boulaide	49 55 N. 5 48 E.	36–37
Boulardarie I.	46 10 N. 60 30 W.	94–95
Boulder	40 2 N. 105 22 W.	106–107
Boulder	31 47 S. 121 30 E.	124–125
Boulia	22 57 S. 139 57 E.	122–123
Boulogne	50 43 N. 1 38 E.	34–35
Boulogne, B. de	48 52 N. 2 15 E.	36–37
Boulton	52 54 N. 1 25 W.	16–17
Boundary Dam	29 13 S. 128 40 E.	124–125
Bountiful I.	16 35 S. 139 59 E.	122–123
Bounty Is.	47 40 S. 178 40 E.	126–127
Bourbon Lancy	46 37 N. 3 47 E.	34–35
Bourbon l'Archambault	46 17 N. 3 3 E.	34–35
Bourbonnais	46 26 N. 3 0 E.	34–35
Bourbourg	50 57 N. 2 6 E.	36–37
Bourg	46 14 N. 5 15 E.	34–35
Bourganeuf	45 56 N. 1 44 E.	34–35
Bourges	47 5 N. 2 21 E.	34–35
Bourg Leopold	51 7 N. 5 15 E.	36–37
Bourgneuf	47 3 N. 1 57 W.	34–35
Bourgoin	45 32 N. 5 18 E.	34–35
Bourke	30 5 S. 145 55 E.	120–121
Bourn	52 13 N. 0 4 W.	16–17
Bourn	52 47 N. 0 23 W.	16–17
Bournemouth	50 44 N. 1 52 W.	18–19
Bourtange	53 0 N. 7 10 E.	38
Bourton on the Water	51 54 N. 1 45 W.	18–19
Boury	49 15 N. 1 44 E.	36–37
Bousd	56 41 N. 6 28 W.	26–27
Bouthillier	46 30 N. 75 32 W.	96–97
Bouveret	46 23 N. 6 51 E.	44–45
Bouvet I.	54 0 S. 4 0 W.	128
Boveray I.	57 43 N. 7 18 W.	22–23
Boves	49 52 N. 2 22 E.	36–37
Bovey Tracey	50 36 N. 3 40 W.	18–19
Bovino	41 12 N. 15 20 E.	50–51
Bow R.	50 30 N. 112 20 W.	98–99
Bow R.	16 52 S. 128 30 E.	124–125
Bowen	25 0 S. 151 15 E.	122–123
Bowen Downs	22 32 S. 145 0 E.	122–123
Bowen, Mt.	19 22 S. 141 6 E.	122–123
Bowen R.	20 38 S. 147 40 E.	122–123
Bower	58 30 N. 3 22 W.	24–25
Bowes	54 32 N. 2 1 W.	20–21
Bowesdorp	30 7 S. 17 55 E.	82–83
Bowker, Ft.	32 5 S. 28 30 E.	84–85
Bowland Forest	53 59 N. 2 30 W.	20–21
Bowling Green	37 0 N. 86 30 W.	102–103
Bowling Green Bay	19 50 S. 147 13 E.	122–123
Bowling Green, C.	19 15 S. 147 53 E.	122–123
Bowmanville	43 55 N. 78 42 W.	96–97
Bowmore	55 45 N. 6 16 W.	26–27
Bowness	54 57 N. 3 12 W.	20–21
Bowness	54 23 N. 2 55 W.	20–21
Bowral	34 29 S. 150 22 E.	120–121
Bowraville	30 41 S. 152 51 E.	120–121
Box	51 25 N. 2 15 W.	18–19
Boxford	51 27 N. 1 23 W.	16–17
Boxford	52 2 N. 0 52 E.	16–17
Boxmeer	51 39 N. 5 57 E.	38
Boxmoor	51 45 N. 0 30 W.	16–17
Boyana R.	41 53 N. 19 22 E.	52–53
Boyanagh	53 23 N. 7 50 W.	32–33
Boyd, Mt.	26 0 S. 147 35 E.	122–123
Boyd R.	25 30 S. 149 14 E.	122–123
Boyle	53 59 N. 8 19 W.	30–31
Boyle R.	53 58 N. 8 20 W.	30–31
Boyne R.	53 44 N. 6 16 W.	30–31
Boyne R.	26 45 S. 151 15 E.	122–123
Boyup	33 42 N. 116 31 E.	124–125
Bozeman	45 42 N. 111 5 W.	106–107
Bozen	46 29 N. 11 20 E.	46–47
Bozuk	39 30 N. 34 30 E.	62
Bra	44 42 N. 7 51 E.	50–51
Brabant	50 50 N. 4 30 E.	36–37
Brabant	49 16 N. 5 18 E.	36–37
Bracadale	57 22 N. 6 23 W.	24–25
Bracadale, L.	57 20 N. 6 32 W.	24–25
Bracciano, L.	42 7 N. 12 17 E.	50–51
Bracebridge	45 3 N. 79 20 W.	96–97
Bracewell	53 55 N. 2 14 W.	20–21
Bracke	62 45 N. 15 30 E.	54–55
Brackley	52 2 N. 1 9 W.	16–17
Braco	56 16 N. 3 53 W.	26–27
Brad	46 9 N. 22 54 E.	52–53
Bradano, R.	40 40 N. 16 20 E.	50–51
Bradda Hd.	54 6 N. 4 46 W.	20–21
Bradfield	53 27 N. 1 37 W.	20–21
Bradford	53 48 N. 1 45 W.	20–21
Bradford	41 57 N. 78 50 W.	104–105
Bradford	44 11 N. 79 36 W.	96–97
Bradford on Avon	51 21 N. 2 13 W.	18–19
Brading	50 42 N. 1 10 W.	16–17
Bradiseni	45 1 N. 23 6 E.	52–53
Bradley	51 10 N. 1 7 W.	16–17
Bradley	54 13 N. 1 57 W.	20–21
Bradninch	50 50 N. 3 25 W.	18–19
Bradwell	51 44 N. 0 55 E.	16–17
Bradworthy	50 54 N. 4 24 W.	18–19
Brae	57 48 N. 5 40 W.	24–25
Braemar	57 0 N. 3 20 W.	24–25
Braemar	57 1 N. 3 24 W.	24–25
Braemore	57 46 N. 5 1 W.	24–25
Braeriach Mt.	57 5 N. 3 45 W.	24–25
Braes of Angus	56 50 N. 3 5 W.	24–25
Brafferton	54 8 N. 1 19 W.	20–21
Braga	41 35 N. 8 30 W.	48–4

		MAP
Bragança	41 50 N. 6 50 W.	48–49
Bragança	0 55 S. 47 10 W.	112–113
Brahe R.	53 25 N. 17 55 E.	42–43
Brahestad	64 39 N. 24 34 E.	54–55
Brahmani R.	21 0 N. 85 15 E.	66–67
Brahmaputra	26 40 N. 93 30 E.	69
Braich-y-Pwll	52 47 N. 4 45 W.	18–19
Braid R.	54 54 N. 6 10 W.	30–31
Braidwood	35 29 S. 149 48 E.	120–121
Brailla	45 19 N. 27 59 E.	52–53
Brailsford	52 58 N. 1 40 W.	16–17
Brainerd	46 20 N. 94 15 W.	102–103
Braintree	51 53 N. 0 33 E.	16–17
Braisne	49 21 N. 3 33 E.	36–37
Brak, R.	30 15 S. 23 45 E.	82–83
Brake	53 18 N. 8 24 E.	40–41
Brakefontein	28 54 S. 21 5 E.	84–85
Bramber	50 53 N. 0 19 W.	16–17
Bramdean	51 3 N. 1 7 W.	16–17
Bramham	51 23 N. 2 1 W.	18–19
Bramham	53 53 N. 1 22 W.	20–21
Bramminge	55 30 N. 8 46 E.	39
Bramley	51 20 N. 1 5 W.	16–17
Brampton	54 57 N. 2 43 W.	20–21
Brampton	43 41 N. 79 47 W.	96–97
Bramshaw	50 58 N. 1 38 W.	16–17
Bramstedt	53 55 N. 9 51 E.	39
Brancaster	52 58 N. 0 39 E.	16–17
Branco R.	1 0 N. 61 0 W.	112–113
Brandenburg	52 24 N. 12 34 E.	40–41
Brandenburg, Prov.	52 30 N. 13 40 E.	40–41
Brander, Pass of	56 25 N. 5 10 W.	26–27
Branderburgh	57 44 N. 3 16 W.	24–25
Brandeston	52 13 N. 1 16 E.	16–17
Brandfort	28 35 S. 26 30 E.	82–83
Brandon	52 26 N. 0 38 E.	16–17
Brandon	49 50 N. 99 58 W.	98–99
Brandon B.	52 17 N. 10 5 W.	32–33
Brandon Hd.	52 16 N. 10 15 W.	32–33
Brandon Mt.	52 13 N. 10 15 W.	32–33
Brandon Pt.	52 18 N. 10 10 W.	32–33
Brandrup	55 9 N. 9 6 E.	39
Brandsburton	53 55 N. 0 16 W.	20–21
Brandy, L.	56 52 N. 3 5 W.	24–25
Branna	65 30 N. 12 10 E.	54–55
Brannock Is.	53 9 N. 9 52 W.	32–33
Branscombe	50 42 N. 3 8 W.	18–19
Bransdale	54 20 N. 1 2 W.	20–21
Bransford	52 9 N. 2 16 W.	18–19
Brant	43 7 N. 80 15 W.	96–97
Brantford	43 11 N. 80 20 W.	96–97
Branxton	55 39 N. 2 8 W.	20–21
Bras D'Or L.	45 50 N. 60 50 W.	94–95
Brass	4 18 N. 6 17 E.	80–81
Brassa	43 20 N. 16 40 E.	46–47
Brassö	45 40 N. 25 39 E.	52–53
Bratsberg, Dis.	59 30 N. 8 20 E.	54–55
Bratslav	48 49 N. 28 57 E.	42–43
Bratton	51 16 N. 2 5 W.	18–19
Bratton Clovelly	50 43 N. 4 10 W.	18–19
Braughing	51 55 N. 0 0 W.	16–17
Braunsberg	54 22 N. 19 50 E.	40–41
Braunschweig	32 48 S. 27 20 E.	84–85
Braunston	52 17 N. 1 13 E.	16–17
Braunton	51 7 N. 4 10 W.	18–19
Bravik	58 40 N. 16 40 E.	54–55
Braxted	51 48 N. 0 40 E.	16–17
Bray	51 30 N. 0 43 W.	16–17
Bray	49 57 N. 2 42 E.	36–37
Bray	53 13 N. 6 6 W.	32–33
Bray Hd.	53 12 N. 6 5 W.	32–33
Bray Hd.	51 53 N. 10 25 W.	32–33
Braystones	54 27 N. 3 33 W.	20–21
Brazil	14 15 S. 0 51 W.	112–113
Brazos R.	30 30 N. 96 15 W.	106–107
Brazzaville	4 18 S. 15 15 E.	80–81
Brčka	44 53 N. 18 47 E.	46–47
Breadalbane	56 30 N. 4 0 W.	26–27
Breadalbane	46 45 N. 66 11 W.	94–95
Breaker Bay	3 30 N. 113 0 E.	70–71
Breaker Inlet	20 0 S. 119 8 E.	124–125
Breaksea Pt.	51 23 N. 3 23 W.	18–19
Breaksea Sd.	45 35 S. 166 42 E.	126–127
Bream Hd.	35 48 S. 174 33 E.	126–127
Brean	51 17 N. 3 1 W.	18–19
Brechfa	51 58 N. 4 7 W.	18–19
Brechin	56 44 N. 2 40 W.	24–25
Brecht	51 22 N. 4 36 E.	36–37
Brecknock	51 57 N. 3 23 W.	18–19
Brecknock Beacons	51 54 N. 3 25 W.	18–19
Breda	51 36 N. 4 47 E.	38
Bredasdorp	34 25 S. 20 6 E.	82–83
Brede	50 57 N. 0 36 E.	16–17
Brede R.	55 8 N. 8 45 E.	39
Bredevoord	51 56 N. 6 37 E.	38
Bredon	52 2 N. 2 7 W.	18–19
Bredsted	54 37 N. 9 0 E.	39
Bredy	50 42 N. 2 34 W.	18–19
Bree	51 8 N. 5 35 E.	36–37
Breede R.	33 55 S. 19 45 E.	82–83
Brekken	62 40 N. 11 55 E.	54–55
Breining	56 8 N. 8 31 E.	39
Breisach	48 2 N. 7 35 E.	36–37
Bremba, R.	45 47 N. 9 40 E.	44–45
Bremen	53 6 N. 8 46 E.	40–41
Bremer	34 28 S. 119 18 E.	124–125
Bremer Range	32 30 S. 120 45 E.	124–125
Bremerhaven	53 32 N. 8 32 E.	40–41
Bremersdorp	26 33 S. 31 29 E.	82–83
Bremgarten	47 22 N. 8 20 E.	44–45
Brendon	51 12 N. 3 38 W.	18–19
Brendon Hills	51 6 N. 3 28 W.	18–19
Brenkelen	52 9 N. 5 0 E.	38
Brenner, P.	47 0 N. 11 20 E.	50–51
Brentford	51 29 N. 0 19 W.	16–17
Brentham	51 58 N. 1 3 E.	16–17
Brenton	50 36 N. 4 10 W.	18–19
Brentwood	51 37 N. 0 18 E.	16–17
Brenzet	51 1 N. 0 52 E.	16–17
Brescia	45 36 N. 10 12 E.	50–51
Breskens	51 24 N. 3 32 E.	36–37
Breslau	51 8 N. 17 0 E.	40–41
Bresnik	42 45 N. 22 54 E.	52–53
Bressay I.	60 8 N. 1 5 W.	22–23
Bressuire	46 50 N. 0 30 W.	34–35
Brest	48 26 N. 4 30 W.	34–35
Brest Litovsk	52 7 N. 23 44 E.	42–43
Bret, R.	52 5 N. 0 55 E.	16–17
Breteuil	49 38 N. 2 17 E.	36–37
Breton, Cape	45 57 N. 59 51 W.	94–95
Brett, C.	35 11 S. 174 20 E.	126–127
Breuil	49 3 N. 1 48 E.	36–37
Breusch, R.	48 34 N. 7 18 E.	36–37
Breves	2 0 S. 1 50 W.	112–113
Brevik	59 10 N. 9 40 E.	54–55
Brevoort I.	63 30 N. 64 0 W.	92–93
Brewarrina	29 58 S. 146 54 E.	120–121
Brewood	52 40 N. 2 10 W.	18–19
Brewster	43 20 N. 81 50 W.	96–97
Brewster, C.	70 15 N. 22 5 W.	90–91
Brewton	31 10 N. 87 1 W.	102–103
Breydon Wr.	52 37 N. 1 40 E.	16–17
Breznóbánya	48 50 N. 19 40 E.	46–47
Bria	6 18 N. 21 58 E.	80–81
Briancon	44 53 N. 6 39 E.	34–35
Briare	47 39 N. 2 46 E.	34–35
Bride, R.	52 4 N. 8 22 W.	32–33
Bridell	52 3 N. 4 39 W.	18–19
Bridestow	50 42 N. 4 6 W.	18–19
Bridford	50 40 N. 3 41 W.	18–19
Bridge	51 15 N. 1 7 E.	16–17
Bridge of Allan	56 9 N. 3 56 W.	26–27
Bridge of Cally	56 39 N. 3 23 W.	26–27
Bridge of Dee	54 55 N. 3 59 W.	26–27
Bridge of Earn	56 21 N. 3 23 W.	26–27
Bridge of Orchy	56 32 N. 4 46 W.	26–27
Bridge of Weir	55 52 N. 4 33 W.	26–27
Bridgend	55 47 N. 6 14 W.	26–27
Bridgend	51 30 N. 3 34 W.	18–19
Bridgenorth	52 32 N. 2 25 W.	18–19
Bridgeport	44 38 N. 65 35 W.	94–95
Bridgeport	41 13 N. 73 20 W.	104–105
Bridges, Mt.	22 8 S. 149 5 E.	122–123
Bridgeton	39 30 N. 75 15 W.	104–105
Bridgetown	33 56 S. 116 7 E.	124–125
Bridgetown	52 14 N. 6 33 W.	32–33
Bridgeville	45 26 N. 62 34 W.	94–95
Bridgewater	44 25 N. 64 35 W.	94–95
Bridgewater	43 40 N. 81 40 W.	96–97
Bridgewater B.	37 23 S. 141 25 E.	120–121
Bridgwater	51 7 N. 3 0 W.	18–19
Bridgwater Bay	51 15 N. 3 5 W.	18–19
Bridlington	54 5 N. 0 12 W.	20–21
Bridport	50 44 N. 2 45 W.	18–19
Brieg	46 18 N. 8 0 E.	44–45
Brieg	50 54 N. 17 26 E.	40–41
Brielle	51 55 N. 4 10 E.	38
Brienne	48 24 N. 4 32 E.	34–35
Brienz	46 46 N. 8 1 E.	44–45
Brier I.	44 15 N. 66 25 W.	94–95
Bries	48 50 N. 19 40 E.	46–47
Briey	49 17 N. 5 56 E.	34–35
Brightlingsea	51 49 N. 1 2 E.	16–17
Brighton	50 49 N. 0 9 W.	16–17
Brighton	44 3 N. 77 49 W.	96–97
Brighton	37 55 S. 145 0 E.	120–121
Brigg	53 34 N. 0 29 W.	20–21
Brigham	41 29 N. 112 0 W.	106–107
Bright	36 45 S. 146 59 E.	120–121
Brightling	50 58 N. 0 25 E.	16–17
Brignoles	43 24 N. 6 3 E.	34–35
Brigstock	52 29 N. 0 37 W.	16–17
Brihuega	40 44 N. 2 52 W.	48–49
Brikan	1 15 S. 41 50 E.	80–81
Brims Ness	58 37 N. 3 39 W.	24–25
Brindisi	40 39 N. 17 54 E.	50–51
Bringi Mariû	30 59 N. 29 50 E.	78–79
Brinkworth	33 39 S. 138 27 E.	120–121
Brioude	45 16 N. 3 23 E.	34–35
Brisbane	27 30 S. 152 54 E.	122–123
Brisbane R.	27 0 S. 152 19 E.	122–123
Brisley	52 46 N. 0 54 E.	16–17
Bristol	51 27 N. 2 33 W.	18–19
Bristol	44 4 N. 64 46 W.	94–95
Bristol	45 33 N. 76 25 W.	96–97
Bristol	36 35 N. 82 17 W.	102–103
Bristol Bay	58 30 N. 158 30 W.	90–91
Bristol Channel	51 20 N. 3 30 W.	18–19
BritishColumbia	54 0 N. 127 0 W.	98–99
British East Africa	0 30 N. 38 0 E.	80–81
British Guiana	5 0 N. 59 0 W.	112–113
British Honduras	17 0 N. 88 45 W.	110–111
Britstown	30 35 S. 23 31 E.	82–83
Brittany	48 0 N. 2 40 W.	34–35
Brittas	53 14 N. 6 27 W.	32–33
Brittas B.	52 53 N. 6 3 W.	32–33
Brittle, L.	57 11 N. 6 18 W.	24–25
Brive	45 10 N. 1 32 E.	34–35
Brivieseca	42 35 N. 3 20 W.	48–49
Brixen	46 45 N. 11 40 E.	50–51
Brixham	50 24 N. 3 30 W.	18–19
Brixton	50 39 N. 1 24 W.	16–17
Broach	21 45 N. 73 3 E.	68
Broad Arrow	30 21 S. 121 28 E.	124–125
Broad Bay	58 15 N. 6 15 W.	24–25
Broad Clyst	50 47 N. 3 25 W.	18–19
Broad Cove Marsh	46 19 N. 61 14 W.	94–95
Broadford	52 48 N. 8 39 W.	32–33
Broadford	57 14 N. 5 53 W.	24–25
Broadford	52 20 N. 8 59 W.	32–33
Broadford Bay	57 15 N. 5 53 W.	24–25
Broad Haven	54 18 N. 9 55 W.	30–31
Broad Law	55 30 N. 3 20 W.	26–27
Broad Mayne	50 42 N. 2 22 W.	18–19
Broad Meadow Wr.	53 30 N. 6 20 W.	30–31
Broad Sound	22 10 S. 149 45 E.	122–123
Broadstairs	51 22 N. 1 26 E.	16–17
Broadview	50 25 N. 120 23 W.	98–99
Broadwater	29 0 S. 153 29 E.	120–121
Broadway	52 13 N. 6 24 W.	32–33
Broadwinson	50 50 N. 2 48 W.	18–19
Broby	55 16 N. 10 18 E.	39

		MAP
Brock	53 53 N. 2 45 W.	20–21
Brockenhurst	50 50 N. 1 34 W.	16–17
Brockhampton	52 12 N. 2 25 W.	18–19
Brocklesby	53 36 N. 0 18 W.	20–21
Brockley	51 24 N. 2 45 W.	18–19
Brockman, Mt.	22 28 S. 117 29 E.	124–125
Brockville	44 35 N. 75 45 W.	96–97
Brockway	45 33 N. 67 13 W.	94–95
Brod	41 33 N. 21 14 E.	46–47
Brod	45 12 N. 18 1 E.	46–47
Brodick	55 35 N. 5 8 W.	26–27
Brodie	57 36 N. 3 43 W.	24–25
Brody	50 5 N. 25 7 E.	42–43
Broken Bay	33 35 S. 151 15 E.	120–121
Broken Hill	14 19 S. 28 40 E.	82–83
Broken Hill	31 58 S. 141 29 E.	120–121
Broken R.	36 45 S. 146 0 E.	120–121
Broklande	54 0 N. 9 57 E.	39
Bromberg	53 9 N. 18 0 E.	42–43
Bromborough	53 20 N. 2 59 W.	18–19
Brome	45 10 N. 72 40 W.	96–97
Brome L.	45 15 N. 72 32 W.	96–97
Bromfield	52 23 N. 2 45 W.	18–19
Bromley	51 25 N. 0 1 E.	16–17
Brompton	54 14 N. 0 32 W.	20–21
Brompton	45 31 N. 71 58 W.	94–95
Brompton Regis	51 5 N. 3 29 W.	18–19
Bromsgrove	52 20 N. 2 4 W.	18–19
Bromyard	52 11 N. 2 29 W.	18–19
Brondesley	57 17 N. 10 0 E.	39
Bronkhurst Spr.	25 48 S. 28 23 E.	86–87
Brons	55 12 N. 8 44 E.	39
Bronte	43 24 N. 79 46 W.	96–97
Brook	50 39 N. 1 27 W.	16–17
Brook	54 12 N. 6 24 W.	30–31
Brookeborough	54 19 N. 7 25 W.	30–31
Brookfield	39 50 N. 93 6 W.	102–103
Brookings	44 20 N. 91 50 W.	102–103
Brookings	44 21 N. 96 58 W.	106–107
Brookland	51 0 N. 0 50 E.	16–17
Brooklyn	40 45 N. 74 5 W.	104–105
Broom, L.	57 55 N. 5 15 W.	24–25
Broome	17 59 S. 122 14 E.	124–125
Broome, Mt.	17 25 S. 125 18 E.	124–125
Broomfield	51 4 N. 3 7 W.	18–19
Broomfield	54 3 N. 6 42 W.	30–31
Broom Hill	33 50 S. 117 40 E.	124–125
Broomley	54 56 N. 1 55 W.	20–21
Brora	58 0 N. 3 50 W.	24–25
Brosceni	44 47 N. 22 57 E.	52–53
Brosdale I.	55 47 N. 5 58 W.	26–27
Broseley	52 36 N. 2 30 W.	18–19
Brosna	52 19 N. 9 16 W.	32–33
Brosna, R.	53 17 N. 7 45 W.	32–33
Brothers Is.	58 45 N. 80 5 W.	98–99
Brotherton	53 1 N. 0 5 W.	16–17
Brough	54 32 N. 2 20 W.	20–21
Brough Ness	58 44 N. 2 58 W.	24–25
Broughshane	54 54 N. 6 12 W.	30–31
Broughton	52 50 N. 0 58 W.	16–17
Broughton	52 53 N. 2 20 W.	18–19
Broughton	53 35 N. 0 34 W.	20–21
Broughton	54 17 N. 3 12 W.	20–21
Broughton	55 37 N. 3 25 W.	26–27
Broughton	53 49 N. 2 45 W.	20–21
Broughton	46 17 N. 71 9 W.	94–95
Broughton Astley	52 32 N. 1 15 W.	16–17
Broughton B.	39 40 N. 128 0 E.	72–73
Broughton I.	67 30 N. 63 35 W.	92–93
Broughton R.	33 30 S. 138 15 E.	120–121
Broughty Ferry	56 29 N. 2 52 W.	26–27
Brouvelicures	48 15 N. 6 43 E.	36–37
Brouwershaven	51 44 N. 3 53 E.	38
Brow Hd.	51 27 N. 9 46 W.	32–33
Brown Fiesk R.	52 10 N. 9 20 W.	32–33
Brown, Mt.	9 38 S. 148 24 E.	122–123
Brownstown Hd.	52 7 N. 7 6 W.	32–33
Brownsville	25 58 N. 97 30 W.	108–109
Brown Willy	50 30 N. 4 40 W.	18–19
Browse I.	14 0 S. 123 30 E.	124–125
Broxa	54 19 N. 0 32 W.	20–21
Broxbourne	51 44 N. 0 1 W.	16–17
Broye, R.	46 45 N. 6 53 E.	44–45
Bruce	44 22 N. 81 35 W.	96–97
Bruce, Mt.	22 29 S. 118 28 E.	124–125
Bruck	48 1 N. 16 48 E.	46–47
Bruck	47 26 N. 15 19 E.	46–47
Brue, R.	51 11 N. 2 50 W.	18–19
Bruff	52 29 N. 8 34 W.	32–33
Bruges	51 13 N. 8 12 E.	36–37
Brugg	47 29 N. 8 11 E.	44–45
Brugge	54 12 N. 10 4 E.	39
Bruiach, L.	57 23 N. 4 35 W.	24–25
Bruichaig R.	57 37 N. 5 15 W.	24–25
Bruin I.	43 17 S. 147 15 E.	120–121
Bruit	2 50 N. 111 20 E.	70–71
Brulos C.	31 51 N. 30 57 E.	78–79
Brulos L.	31 25 N. 30 50 E.	78–79
Brundall	52 37 N. 1 26 E.	16–17
Brune, R.	49 46 N. 4 0 E.	36–37
Brunei	4 55 N. 114 55 E.	70–71
Brunei	47 55 N. 83 35 W.	96–97
Brünig P.	46 47 N. 8 10 E.	44–45
Brünn	49 11 N. 16 38 E.	46–47
Brunnen	47 0 N. 8 36 E.	44–45
Brunner	42 29 S. 171 21 E.	126–127
Brunner L.	42 37 S. 171 26 E.	126–127
Brünsbuttel	53 54 N. 9 14 E.	40–41
Brunswick	52 15 N. 10 30 E.	40–41
Brunswick	31 13 N. 81 30 W.	102–103
Brunswick Bay	15 12 S. 124 45 E.	124–125
Bruree	52 25 N. 8 40 W.	32–33
Brusa	40 13 N. 29 1 E.	52–53
Brushford	51 1 N. 3 33 W.	18–19
Brussa	40 8 N. 29 6 E.	62
Brussels	50 51 N. 4 21 E.	36–37
Brussels	43 49 N. 81 18 W.	96–97
Brusson	48 45 N. 4 41 E.	36–37
Brüster Ort	54 58 N. 20 0 E.	40–41
Brustlov	50 18 N. 29 31 E.	42–43
Bruthen	37 45 S. 147 48 E.	120–121
Bruton	45 12 N. 78 20 W.	96–97
Bruton	51 7 N. 2 26 W.	18–19
Brutup	54 38 N. 9 49 E.	39
Brux	50 31 N. 13 34 E.	46–47
Bruyères	48 13 N. 6 42 E.	36–37
Bryan Bay	28 33 S. 153 35 E.	120–121
Bryan C.	28 34 S. 153 38 E.	120–121
Bryansk	52 48 N. 22 50 E.	42–43
Bryncroes	52 51 N. 4 37 W.	18–19
Brza Palanka	44 26 N. 22 30 E.	46–47
Bua R.	13 30 S. 33 15 E.	82–83
Buake	7 40 N. 5 0 W.	88
Bualintur	57 13 N. 6 17 W.	24–25
Bubassa	8 57 N. 42 10 E.	80–81
Bubian I.	29 50 N. 48 10 E.	60–61
Bubwith	53 50 N. 0 55 W.	20–21
Bubye, R.	22 0 S. 30 45 E.	82–83
Buca	4 12 N. 9 12 E.	80–81
Bucaramanga	7 20 N. 73 20 W.	112–113
Buccaneer Arch.	16 0 S. 123 30 E.	124–125
Buccleuch	55 25 N. 3 4 W.	26–27
Bucerias	18 19 N. 103 31 W.	108–109
Buch	53 30 N. 10 40 E.	93
Buchan	37 31 S. 148 11 E.	120–121
Buchan Ness	57 28 N. 1 47 W.	24–25
Buchanan, L.	25 35 S. 122 58 E.	124–125
Buchanty	56 26 N. 3 42 W.	26–27
Bucharest	44 25 N. 26 5 E.	52–53
Buchsweiler	48 50 N. 7 28 E.	36–37
Bückeburg	52 17 N. 9 2 E.	40–41
Buckenham	52 35 N. 1 28 E.	16–17
Buckfastleigh	50 29 N. 3 46 W.	18–19
Buckhaven	56 10 N. 3 2 W.	26–27
Buckhorn Falls	44 33 N. 78 20 W.	96–97
Buckie	57 40 N. 2 58 W.	24–25
Buckingham	52 1 N. 1 0 W.	16–17
Buckingham	45 32 N. 75 25 W.	96–97
Buckland	51 42 N. 1 30 W.	16–17
Buckland	51 59 N. 0 2 W.	16–17
Buckland	51 49 N. 0 44 W.	16–17
Buckland	50 29 N. 4 7 W.	18–19
Buckley	38 22 S. 178 19 E.	126–127
Buckley R.	20 17 S. 138 30 E.	122–123
Bucknal	52 23 N. 2 55 W.	18–19
Bucknell	51 55 N. 1 12 W.	16–17
Bucquoy	50 9 N. 2 43 E.	36–37
Buctouche Har.	46 27 N. 64 43 W.	94–95
Bucy	49 39 N. 3 54 E.	36–37
Buczacz	49 5 N. 25 24 E.	42–43
Budapest	47 29 N. 19 5 E.	46–47
Budaun	28 1 N. 79 12 E.	66–67
Buddon Ness	56 28 N. 2 43 W.	26–27
Bude	50 50 N. 4 32 W.	18–19
Budesti	44 14 N. 26 29 E.	52–53
Budge Budge	22 29 N. 88 20 E.	66–67
Budleigh Salterton	50 38 N. 3 18 W.	18–19
Budrio	40 36 N. 11 33 E.	50–51
Budrun	37 1 N. 27 30 E.	52–53
Budslav	54 47 N. 27 28 E.	42–43
Budweis	48 58 N. 14 30 E.	46–47
Budworth, Gt.	53 18 N. 2 30 W.	20–21
Buenaventura	4 0 N. 77 10 W.	112–113
Buenaventura	29 51 N. 107 19 W.	108–109
Buenavista	27 54 N. 109 54 W.	108–109
Buen Ayre I.	12 15 N. 68 20 W.	110–111
Buenos Ayres	34 40 S. 58 30 W.	112–113
Buenos Ayres, L.	46 30 S. 72 0 W.	112–113
Buffalo	42 55 N. 78 58 W.	104–105
Buffalo	44 30 N. 106 50 W.	106–107
Buffalo L.	56 0 N. 108 50 W.	98–99
Buffalo L.	66 25 N. 102 40 W.	98–99
Buffaloria	39 48 N. 16 28 E.	50–51
Buffelsdorp	26 41 S. 26 49 E.	86–87
Bug R.	48 35 E. 29 25 E.	42–43
Bug, R.	52 38 N. 21 35 E.	42–43
Bug R.	40 30 N. 31 30 E.	56–57
Bugbis	29 0 N. 69 0 E.	66–67
Bugel, C.	6 15 S. 111 0 E.	70–71
Bugojno	44 1 N. 17 26 E.	46–47
Buguima	54 40 N. 52 44 E.	56–57
Bugur	41 40 N. 84 40 E.	72–73
Bugurusian	53 45 N. 52 21 E.	56–57
Buhushi	46 41 N. 26 42 E.	52–53
Builth	52 9 N. 3 24 W.	18–19
Buironfosse	49 58 N. 3 50 E.	36–37
Buitenzorg	6 40 S. 106 50 E.	70–71
Buitrigo	40 58 N. 3 36 W.	48–49
Buja R.	52 30 N. 86 0 E.	72–73
Bujnurd	37 22 N. 57 12 E.	63
Buk	41 18 N. 24 38 E.	52–53
Buka	6 35 N. 18 20 E.	80–81
Bukama	9 10 S. 25 50 E.	80–81
Bukeyev	48 30 N. 48 30 E.	56–57
Bukhta	48 10 N. 124 0 E.	72–73
Bukin Fd.	59 15 N. 5 45 E.	54–55
Bukoba	1 10 S. 31 50 E.	80–81
Bukovina	47 53 N. 25 30 E.	52–53
Bukuru	9 46 N. 8 53 E.	80–81
Bukwium	12 7 N. 5 30 E.	80–81
Bülach	47 31 N. 8 35 E.	44–45
Bulak	30 3 N. 31 15 E.	78–79
Bulak	25 10 N. 30 32 E.	78–79
Bulair	40 33 N. 26 47 E.	52–53
Bulandshahr	28 22 N. 78 1 E.	66–67
Bulangan	2 40 N. 117 15 E.	70–71
Bulawayo	20 13 S. 28 41 E.	82–83
Buldana	20 30 N. 76 20 E.	68
Buleleng	8 15 S. 115 10 E.	70–71
Bulford	51 12 N. 1 44 W.	16–17
Bulgaria	42 30 N. 25 10 E.	52–53
Bulhar	10 15 N. 44 0 E.	76–77
Buli Bay	0 30 N. 128 10 E.	70–71
Bulliur	37 38 N. 30 12 E.	62
Bulliuyan, C.	8 20 N. 117 0 E.	70–71
Bulk	54 28 N. 10 12 E.	39
Bulkington	52 29 N. 1 25 W.	16–17
Bull Point	51 12 N. 4 12 W.	18–19
Bullah Delah	32 28 S. 152 14 E.	120–121
Bulle	46 37 N. 7 3 E.	44–45
Buller R.	41 47 S. 172 0 E.	126–127
Bullers of Buchan	57 27 N. 1 47 W.	24–25

		MAP
Bulli	34 20 S. 150 55 E.	120–121
Bullington	51 10 N. 1 20 W.	16–17
Bulloo Cr.	28 12 S. 143 0 E.	122–123
Bulls	40 9 S. 175 21 E.	126–127
Bulmer	54 5 N. 0 55 W.	20–21
Bulong	30 48 S. 121 50 E.	124–125
Bulsar	20 35 N. 73 0 E.	68
Bultfontein	28 48 S. 24 50 E.	84–85
Bultfontein	28 20 S. 26 4 E.	86–87
Bulun	70 50 N. 124 0 E.	58–59
Bulun Tokhol	47 0 N. 87 0 E.	72–73
Bulunzir R.	40 25 N. 94 30 E.	72–73
Bulwell	53 0 N. 1 12 W.	16–17
Bulwer	26 30 S. 150 45 E.	122–123
Bulwer	29 49 S. 29 46 E.	82–83
Bulwick	52 32 N. 0 35 W.	16–17
Bumba	2 10 N. 22 30 E.	80–81
Bumi Agung	4 30 S. 104 30 E.	70–71
Bunarhissar	41 39 N. 27 33 E.	52–53
Bunatrahir Bay	54 18 N. 9 23 W.	30–31
Bunbeg	55 4 N. 8 18 W.	30–31
Bunbury	53 7 N. 2 38 W.	18–19
Bunbury	33 16 S. 115 41 E.	124–125
Buncrana	55 8 N. 7 27 W.	30–31
Bundarra	30 7 S. 151 6 E.	120–121
Bundelkhand	24 30 N. 79 30 E.	66–67
Bundenthal	49 6 N. 7 49 E.	36–37
Bundi	25 29 N. 75 42 E.	66–67
Bundoran	54 29 N. 8 17 W.	30–31
Buneh I.	30 5 N. 49 6 E.	63
Bunessan	56 18 N. 6 12 W.	26–27
Bungay	52 27 N. 1 25 E.	16–17
Bungendore	35 15 S. 149 27 E.	120–121
Bungo	41 36 N. 3 5 W.	48–49
Bungo Chan	33 0 N. 132 15 E.	74–75
Buninyong	37 41 S. 143 51 E.	120–121
Bunker Group	23 50 S. 152 15 E.	122–123
Bunker R.	31 0 S. 143 0 E.	120–121
Bunlahy	53 48 N. 7 35 N.	30–31
Bunmahon	52 8 N. 7 23 W.	32–33
Bunny, L.	53 3 N. 9 0 W.	32–33
Bunowen R.	53 25 N. 8 25 W.	30–31
Bunratty	52 42 N. 8 50 W.	32–33
Buostorf	54 23 N. 9 46 E.	39
Buntingford	51 57 N 0 2 W.	16–17
Buntingville	31 42 S. 29 13 E.	82–83
Buntok	1 30 S. 115 0 E.	70–71
Bunzen	54 5 N. 9 50 E.	39
Bunzlau	51 16 N. 15 36 E.	40–41
Bura	1 8 S. 39 56 E.	80–81
Buraikah	23 37 N. 38 41 E.	60–61
Burbage	51 20 N. 1 40 W.	16–17
Burdalik	38 18 N. 64 30 E.	60–61
Burdekin R.	19 40 S. 146 0 E.	122–123
Bure, R.	52 42 N. 1 28 E.	16–17
Buren	47 8 N. 7 22 E.	44–45
Bureya Mts.	50 0 N. 133 0 E.	72–73
Bureya R.	51 0 N. 132 0 E.	72–73
Burford	51 49 N. 1 28 E.	16–17
Burg	52 16 N. 11 55 E.	40–41
Burg	54 27 N. 10 13 E.	39
Burgas	42 30 N. 27 29 E.	52–53
Burgdorf	47 3 N. 7 35 E.	44–45
Burgers Ft.	24 40 S. 30 16 E.	86–87
Burges Mt.	30 47 S. 121 11 E.	124–125
Burgh	54 56 N. 3 4 W.	20–21
Burgh	53 10 N. 0 15 E.	16–17
Burghead	57 43 N. 3 28 W.	24–25
Burghersdorp	31 5 S. 26 15 E.	82–83
Burghfield	51 25 N. 1 3 W.	16–17
Burgos	24 53 N. 98 58 W.	108–109
Burgos	42 42 N. 3 40 W.	48–49
Burgundy	46 50 N. 4 40 E.	34–35
Burhanpur	21 20 N. 76 20 E.	68
Burias I.	13 0 N. 123 0 E.	70–71
Burica Pt.	8 2 N. 83 0 W.	110–111
Burke Can	52 0 N. 127 10 W.	98–99
Burke Town	17 58 S. 139 35 E.	122–123
Burleigh	44 35 N. 78 21 W.	96–97
Burlington	40 47 N. 91 10 W.	102–103
Burlington	44 25 N. 73 20 W.	104–105
Burma	21 0 N. 96 0 E.	69
Burnett	26 0 S. 151 30 E.	122–123
Burnett B.	73 30 N. 123 40 W.	92–93
Burnfoot	55 4 N. 7 24 W.	30–31
Burnham	51 38 N. 0 49 E.	16–17
Burnham	52 22 N. 0 45 E.	16–17
Burnham	51 14 N. 3 0 W.	18–19
Burnham Deepdale	52 58 N. 0 42 E.	16–17
Burnham Norton	52 58 N. 0 44 E.	16–17
Burnham Westgate	52 57 N. 0 44 W.	16–17
Burnhaven	57 29 N. 1 47 W.	24–25
Burnie	41 2 S. 145 52 E.	120–121
Burnik	41 20 N. 24 14 E.	52–53
Burnley	53 47 N. 2 15 W.	20–21
Burn Moor	54 2 N. 2 33 W.	20–21
Burnmouth	55 51 N. 2 5 W.	26–27
Burns	32 2 S. 141 0 E.	120–121
Burnt Church R.	47 14 N. 65 25 W.	94–95
Burnt I. L.	45 40 N. 78 50 W.	96–97
Burnt L.	45 50 N. 78 30 W.	96–97
Burnt Lakes	52 10 N. 63 50 W.	92–93
Burntisland	56 4 N. 3 13 W.	26–27
Burra Is.	60 5 N. 1 21 W.	22–23
Burra	33 37 S. 138 54 E.	120–121
Burracoppin	31 18 S. 118 48 E.	124–125
Burra Falsa	22 55 S. 35 35 E.	82–83
Burravoe	60 30 N. 1 3 W.	22–23
Burray I.	58 52 N. 2 51 W.	22–23
Burrelton	56 31 N. 3 17 W.	26–27
Burren Junc.	30 2 S. 148 58 E.	120–121
Burren, R.	52 48 N. 6 54 W.	32–33
Burriana	39 52 N. 0 5 W.	48–49
Burrington	50 56 N. 3 51 W.	18–19
Burrington	52 20 N. 2 47 W.	18–19
Burrinjack	35 0 S. 148 31 E.	120–121
Burrits Rapids	45 0 N. 76 0 W.	96–97
Burrow Hd.	54 41 N. 4 22 W.	26–27
Burrundie	13 33 S. 131 55 E.	118–119
Burry Holms	51 47 N. 4 17 W.	18–19
Burry Inlet	51 47 N. 4 10 W.	18–19
Bursiem	53 3 N. 2 11 W.	18–19
Burston	51 10 N. 0 7 W.	16–17
Burt Mt.	23 40 N. 117 32 E.	124–125
Burton	53 15 N. 3 2 W.	18–19
Burton Agnes	54 4 N. 0 18 W.	20–21
Burton Bradstock	50 42 N. 2 42 W.	18–19
Burton in Kendal	54 11 N. 2 42 W.	20–21
Burton on Trent	52 48 N. 1 38 W.	18–19
Burton Port	54 58 N. 8 27 W.	30–31
Burträsk	64 35 N. 20 30 E.	54–55
Buru I.	3 30 S. 126 30 E.	70–71
Burujird	33 56 N. 48 47 E.	63
Burutu	5 19 N. 5 33 E.	80–81
Burwash	46 16 N. 80 43 W.	96–97
Burwell	53 18 N. 0 3 E.	16–17
Burwick Old Hd.	58 45 N. 2 59 W.	24–25
Bury	52 27 N. 0 7 W.	16–17
Bury	53 36 N. 2 18 W.	20–21
Bury	45 15 N. 81 45 W.	96–97
Buryan	50 5 N. 5 36 W.	18–19
Bury St. Edmunds	52 15 N. 0 43 E.	16–17
Burzu	29 12 N. 53 8 E.	63
Busa, C.	35 38 N. 23 37 E.	52–53
Busaco	40 23 N. 8 23 W.	48–49
Busaco	40 23 N. 8 23 W.	48–49
Bus Bhein Mt.	57 38 N. 5 35 W.	24–25
Büsendorf	49 18 N. 6 31 E.	36–37
Bush R.	55 5 N. 6 18 W.	30–31
Bushbury	52 36 N. 2 5 W.	18–19
Bushey	51 39 N. 0 22 W.	16–17
Bushire	28 58 N. 50 45 E.	63
Bushley	52 1 N. 2 12 W.	18–19
Bushman Land	29 35 S. 19 0 E.	82–83
Bushmills	55 13 N. 6 31 W.	30–31
Bushrulieh	33 59 N. 57 20 E.	63
Busi I.	42 59 N. 16 1 E.	46–47
Busi, R.	20 5 S. 33 45 E.	82–83
Buskerud Dis.	60 20 N. 8 20 E.	54–55
Bussa	10 9 N. 4 30 E.	80–81
Busse	45 30 N. 133 30 E.	72–73
Busselton	33 31 S. 115 29 E.	124–125
Bussy	48 47 N. 4 4 E.	36–37
Bustard I.	45 50 N. 80 53 W.	96–97
Busto, C. de	43 35 N. 6 30 W.	48–49
Busto Arsizio	45 37 N. 8 54 W.	50–51
Busuango I.	12 0 N. 120 0 E.	70–71
Busuluk	52 50 N. 52 3 E.	56–57
Busum	54 8 N. 8 53 E.	39
Buta	2 49 N. 24 48 E.	80–81
Bute I.	55 50 N. 5 5 W.	26–27
Bute Inlet	50 30 N. 125 0 W.	98–99
Bute, Sd. of	55 43 N. 5 8 W.	26–27
Butfield Mt.	24 28 S. 128 3 E.	124–125
Bütgenbach	50 25 N. 6 13 E.	36–37
Butiabwa	1 50 N. 31 20 E.	80–81
Butlers L.	43 55 N. 65 55 W.	94–95
Butlersbridge	54 3 N. 7 23 W.	30–31
Buton	5 30 S. 122 30 E.	70–71
Buton I.	5 0 S. 123 0 E.	70–71
Bütow	54 10 N. 17 28 E.	40–41
Butrinto	39 42 N. 20 2 E.	52–53
Butte	46 0 N. 112 30 W.	106–107
Buttermere	54 32 N. 3 17 W.	20–21
Butterworth	32 23 S. 28 12 E.	82–83
Buttesbury	51 40 N. 0 25 E.	16–17
Buttevant	52 14 N. 8 41 W.	32–33
Button Is.	60 40 N. 64 30 W.	92–93
Butuan	8 55 N. 125 30 E.	70–71
Buturlinovka	50 50 N. 40 30 E.	56–57
Bützow	53 52 N. 12 0 E.	40–41
Buur	56 22 N. 8 27 E.	39
Buxar	25 30 N. 84 2 E.	66–67
Buxton	53 40 N. 2 42 W.	20–21
Buxton	53 15 N. 1 54 W.	16–17
Buy, L.	56 20 N. 5 54 W.	26–27
Buzancy	49 25 N. 4 57 E.	36–37
Buzeu	45 8 N. 26 54 E.	52–53
Buzeu R.	45 9 N. 26 54 E.	52–53
Bwado	3 10 N. 19 22 E.	80–81
Bwool	1 0 N. 121 30 E.	70–71
Byam Martin I.	75 10 N. 104 0 W.	92–93
Byela	52 3 N. 23 3 E.	42–43
Byelaya	55 30 N. 54 30 E.	56–57
Byelaya Tserkov	49 50 N. 30 4 E.	42–43
Byelev	53 47 N. 36 0 E.	56–57
Byelgorod	50 34 N. 36 29 E.	56–57
Byelgorai	50 36 N. 22 41 E.	42–43
Byelitsi	53 39 N. 25 21 E.	42–43
Byelo-Ozero	60 15 N. 37 35 E.	56–57
Byelostok	53 8 N. 23 9 E.	42–43
Byelovyeja	52 41 N. 23 52 E.	42–43
Byelozersk	60 0 N. 37 56 E.	56–57
Byelsk	52 47 N. 23 11 E.	42–43
Byeltsi	47 47 N. 27 57 E.	52–53
Byerstown	16 1 S. 144 45 E.	122–123
Byfield	52 11 N. 1 15 W.	16–17
Bygdeä	64 15 N. 21 0 E.	54–55
Bygland	58 50 N. 7 50 E.	54–55
Bykhov	53 30 N. 30 17 E.	42–43
Bykhov	53 31 N. 30 13 E.	56–57
Bylot I.	73 0 N. 79 0 W.	92–93
Byng Inlet	45 48 N. 80 35 W.	96–97
Bynoe Inlet	17 30 S. 141 11 E.	122–123
Byrne	29 50 S. 30 11 E.	86–87
Byrness	55 20 N. 2 20 W.	20–21
Byrock	30 38 S. 146 24 E.	120–121
Byron I.	47 49 N. 61 27 W.	94–95
Byrum	57 15 N. 11 2 E.	39
Byske	65 0 N. 21 10 E.	54–55
Byske, R.	65 25 N. 19 50 E.	54–55
Bythinia	40 30 N. 30 30 E.	62
Bywell	54 58 N. 1 55 W.	20–21
Bzura	52 8 N. 19 50 E.	42–43

C

Cabeza	38 44 N. 5 15 W.	48–49
Cabinda	5 35 S. 12 8 E.	80–81

		MAP
Cabiri	8 50 S. 13 40 E.	80–81
Caborca	30 43 N. 112 15 W.	108–109
Cabot	48 34 N. 68 0 W.	94–95
Cabot Hd.	45 13 N. 81 20 W.	96–97
Cabot Str.	47 0 N. 59 0 W.	92–93
Cabreira, Mt.	41 36 N. 8 9 W.	48–49
Cabrera	39 5 N. 3 0 E.	48–49
Cabriel, R.	39 20 N. 1 20 W.	48–49
Caccamo	37 55 N. 13 37 E.	50–51
Cacequy	30 0 S. 54 30 W.	112–113
Caceres	39 5 N. 6 21 W.	48–49
Cachapoyas	6 40 S. 77 40 W.	112–113
Cacheu	12 15 N. 16 10 W.	88
Cachinal	24 40 S. 69 30 W.	112–113
Cachoeira	12 40 S. 39 0 W.	112–113
Cacouna	47 57 N. 69 31 W.	94–95
Cadeiga	26 4 S. 140 27 E.	120–121
Cadereyta	25 32 N. 100 1 W.	108–109
Cader Idris	52 43 N. 3 55 W.	18–19
Cadford	51 10 N. 2 1 W.	18–19
Cadier	50 50 N. 5 46 E.	36–37
Cadiz	36 30 N. 6 20 W.	48–49
Cadiz, G. of	36 40 N. 7 20 W.	48–49
Cadnam	50 56 N. 1 45 W.	16–17
Cadnia	30 47 S. 138 38 E.	120–121
Caen	49 13 N. 0 21 W.	34–35
Caergwrle	53 7 N. 3 4 W.	18–19
Caerphilly	51 35 N. 3 13 W.	18–19
Caerleon	51 37 N. 2 57 W.	18–19
Caerwen	53 13 N. 4 15 W.	18–19
Caerwent	51 37 N. 2 45 W.	18–19
Caerwys	53 15 N. 3 18 W.	18–19
Cagayanes Is.	9 30 N. 121 20 E.	70–71
Cagli	43 36 N. 12 39 E.	50–51
Cagliari	39 15 N. 9 8 E.	50–51
Cagua, Mt.	18 0 N. 122 0 E.	70–71
Caha Mts.	51 47 N. 9 40 W.	32–33
Caher I.	53 43 N. 10 3 W.	30–31
Cahercorlish	52 35 N. 8 30 W.	32–33
Caherlistrane	53 30 N. 9 2 W.	30–31
Caherlistrane	53 30 N. 9 2 W.	32–33
Cahir	52 22 N. 7 55 W.	32–33
Cahircireen	51 57 N. 10 14 W.	32–33
Cahore Pt.	52 34 N. 6 12 W.	32–33
Cahors	44 26 N. 1 25 E.	34–35
Caibarien	22 28 N. 79 32 W.	110–111
Caicos Is.	21 50 N. 72 0 W.	110–111
Cailleach Hd.	57 56 N. 5 25 W.	24–25
Caimanera	20 0 N. 75 17 W.	110–111
Cairn Range	21 45 S. 138 10 E.	122–123
Cairn Ryan	54 59 N. 5 1 W.	26–27
Cairn Table	55 30 N. 4 0 W.	26–27
Cairn Water	55 7 N. 3 45 W.	26–27
Cairnbawn, L.	58 16 N. 5 7 W.	24–25
Cairngorm Mt.	57 7 N. 3 40 W.	24–25
Cairnharrow Mt.	54 52 N. 4 15 W.	26–27
Cairns	16 58 S. 145 44 E.	122–123
Cairnsmore of Fleet	54 59 N. 4 20 W.	26–27
Cairnsmuir of Deugh	55 15 N. 4 15 W.	26–27
Cairntoul Mt.	57 3 N. 3 48 W.	24–25
Cairo	30 1 N. 31 13 E.	78–79
Cairo	37 5 N. 89 20 W.	102–103
Caister	52 38 N. 1 43 E.	16–17
Caistor	53 30 N. 0 18 W.	16–17
Caithness	58 25 N. 3 25 W.	24–25
Cajamarca	7 0 S. 79 30 W.	112–113
Cala	31 33 S. 27 45 E.	82–83
Cala	37 58 N. 6 20 W.	48–49
Cala, Pt. de	38 37 N. 1 37 E.	48–49
Calabar	4 58 N. 8 20 E.	80–81
Calabozo	9 0 N. 67 40 W.	110–111
Calabozo	8 40 N. 67 30 W.	112–113
Calabozo	8 40 N. 67 30 W.	112–113
Calabria	39 0 N. 16 30 E.	50–51
Calaburras, Pta de	36 30 N. 5 38 W.	48–49
Calafat	43 49 N. 23 0 E.	52–53
Cala Figuera C.	39 28 N. 2 30 E.	48–49
Calahorra	42 18 N. 1 59 W.	48–49
Calais	50 58 N. 1 50 E.	34–35
Calais	45 10 N. 67 25 W.	94–95
Calais	45 5 N. 67 25 W.	102–103
Calamar	0 25 N. 74 52 W.	110–111
Calamianes Is.	12 0 N. 120 0 E.	70–71
Calamocha	40 50 N. 1 15 W.	48–49
Calapan	13 30 N. 121 5 E.	70–71
Calarasi	44 12 N. 17 22 E.	52–53
Calatayud	41 22 N. 1 38 W.	48–49
Calava, C.	38 8 N. 14 58 E.	50–51
Calbayog	12 10 N. 124 35 E.	70–71
Calbourne	50 41 N. 1 26 W.	16–17
Calcutta	22 32 N. 88 30 E.	66–67
Caldas	39 22 N. 9 10 W.	48–49
Calder L.	58 32 N. 3 35 W.	24–25
Calder Br.	54 27 N. 3 29 W.	20–21
Calder, Mid	55 53 N. 3 28 W.	26–27
Calder Water, S.	55 48 N. 3 50 W.	26–27
Calder, West	55 51 N. 3 34 W.	26–27
Caldera	26 0 S. 70 50 W.	112–113
Caldew, R.	54 48 N. 3 0 W.	20–21
Caldron Snout	54 40 N. 2 25 W.	20–21
Caldwell	43 43 N. 116 40 W.	106–107
Caldy I.	51 38 N. 4 40 W.	18–19
Caledonia	5 40 N. 56 10 W.	112–113
Caledonia	7 30 N. 58 35 W.	112–113
Caledonia	43 8 N. 80 0 W.	96–97
Caledonia	44 23 N. 65 5 W.	94–95
Caledonian	17 46 S. 128 0 E.	124–125
Caledonian Can.	57 25 N. 4 20 W.	24–25
Caledonia Springs	45 30 N. 74 47 W.	96–97
Caledon	54 21 N. 6 50 W.	30–31
Caledon	34 16 S. 19 25 E.	82–83
Caledon Bay	12 58 S. 136 50 E.	118–119
Caledon, R.	30 0 S. 26 50 E.	82–83
Calf of Man	54 3 N. 4 40 W.	20–21
Calf, The	54 22 N. 2 32 W.	20–21
Calgary	51 0 N. 114 2 W.	98–99
Calgary Bay	56 34 N. 6 18 W.	26–27
Calgary Pt.	56 35 N. 6 41 W.	26–27
Cali	3 30 N. 76 50 W.	112–113
Callach Pt.	56 37 N. 6 19 W.	26–27
Calicut	11 15 N. 75 45 E.	68
California	38 0 N. 120 0 W.	106–107
California, G. of	28 0 N. 112 0 W.	108–109
Calimere Pt.	10 20 N. 79 50 E.	68
Calingapatam	18 18 N. 84 14 E.	66–67
Callabonna, L.	29 45 S. 140 10 E.	120–121
Callan	52 33 N. 7 25 W.	32–33
Callander	46 15 N. 79 10 W.	96–97
Callantsoog	52 51 N. 4 42 E.	38
Callao	12 0 S. 76 50 W.	112–113
Callender	56 14 N. 4 12 W.	26–27
Callernish	58 12 N. 6 44 W.	24–25
Callington	50 30 N. 4 18 W.	18–19
Calliope R.	23 50 S. 151 10 E.	122–123
Calmar	56 40 N. 16 20 E.	54–55
Calmar Sd.	56 40 N. 16 25 E.	54–55
Calne	51 26 N. 1 59 W.	18–19
Calstock	50 30 N. 4 18 W.	18–19
Caltagirone	37 15 N. 14 31 E.	50–51
Caltanissetta	37 29 N. 14 1 E.	50–51
Calumet I.	45 45 N. 76 45 W.	96–97
Calvados	49 3 N. 0 12 W.	34–35
Calvados Chain	11 0 S. 153 30 E.	122–123
Calverley	53 50 N. 1 41 W.	20–21
Calverstown	53 5 N. 6 48 W.	32–33
Calvi	42 33 N. 8 44 E.	34–35
Calvinia	31 30 S. 19 45 E.	82–83
Calzada	38 40 N. 3 50 W.	48–49
Cam L.	58 4 N. 5 2 W.	24–25
Camaguey	21 22 N. 77 59 W.	110–111
Camana	16 20 S. 72 30 W.	112–113
Camarat, C.	43 12 N. 6 41 E.	34–35
Camargo	20 40 S. 64 40 W.	112–113
Camargo	26 19 N. 98 58 W.	108–109
Camargo	27 45 N. 105 11 W.	108–109
Cambay	22 22 N. 72 38 E.	66–67
Cambee	56 15 N. 2 45 W.	26–27
Cambodia	12 0 N. 105 0 E.	70–71
Cambodia, C.	8 30 N. 104 45 E.	70–71
Camborne	50 13 N. 5 18 W.	18–19
Cambrai	50 10 N. 3 16 E.	34–35
Cambridge	52 13 N. 0 7 E.	16–17
Cambridge	38 35 N. 76 5 W.	102–103
Cambridge	37 52 S. 175 29 E.	126–127
Cambrils	41 4 N. 1 0 E.	48–49
Cambron	50 7 N. 1 45 E.	36–37
Cambuslang	55 49 N. 4 10 W.	26–27
Cambus O'May	57 4 N. 2 57 W.	24–25
Camcor, R.	53 5 N. 7 52 W.	32–33
Camden	33 30 N. 92 50 W.	102–103
Camden	39 59 N. 75 1 W.	104–105
Camden	34 5 S. 150 37 E.	120–121
Camden B.	70 0 N. 145 0 W.	92–93
Camden Harb.	15 27 S. 124 32 E.	124–125
Camden Haven	31 42 S. 152 45 E.	120–121
Camel, R.	50 30 N. 4 48 W.	18–19
Camelford	50 37 N. 4 41 W.	18–19
Camerino	43 11 N. 13 1 E.	50–51
Cameroons	5 20 N. 13 30 E.	80–81
Cametá	2 25 S. 49 40 W.	112–113
Cam Fell	54 16 N. 2 15 W.	20–21
Camghouran	56 40 N. 4 21 W.	26–27
Camille Mt.	48 26 N. 68 10 W.	94–95
Caminha	41 49 N. 8 50 W.	48–49
Camlough	54 11 N. 6 25 W.	30–31
Cammadagga	33 9 S. 25 57 E.	84–85
Campsie Fells	56 1 N. 4 15 W.	26–27
Camocim	3 0 S. 41 0 W.	112–113
Camoge, R.	52 33 N. 8 33 W.	32–33
Camolin	52 37 N. 6 26 W.	32–33
Camooweal	19 58 S. 138 13 E.	122–123
Camorta I.	8 0 N. 93 30 E.	70–71
Camowen R.	54 35 N. 7 12 W.	30–31
Campagna	40 40 N. 15 7 E.	50–51
Campagna	41 0 N. 14 0 E.	50–51
Campagna	41 56 N. 12 40 E.	50–51
Campagne	50 25 N. 1 53 E.	36–37
Campanha	21 58 S. 45 25 W.	114–115
Campaspe R.	20 38 S. 146 0 E.	122–123
Campbell	28 48 S. 23 45 E.	84–85
Campbell C.	41 43 S. 174 15 E.	126–127
Campbell I.	52 37 S. 168 50 E.	4–5
Campbellpur	33 47 N. 72 25 E.	66–67
Campbellton	48 1 N. 66 43 W.	94–95
Campbelltown	57 34 N. 4 2 W.	24–25
Campbelltown	46 32 N. 63 30 W.	94–95
Campbelltown	34 4 S. 150 37 E.	120–121
Campbelltown	46 35 S. 168 19 E.	126–127
Campbell Town	41 51 S. 147 30 E.	120–121
Campbeltown Bay	55 25 N. 5 35 W.	26–27
Campbeltown	55 25 N. 5 37 W.	26–27
Campbelton	46 30 N. 66 35 W.	94–95
Campeche	19 50 N. 90 32 W.	108–109
Campeche, G. of	20 0 N. 93 0 W.	108–109
Camperdown	29 42 S. 30 32 E.	86–87
Camperdown	38 12 S. 143 10 E.	120–121
Campile	52 17 N. 6 57 W.	32–33
Campillos	37 3 N. 4 50 W.	48–49
Campinas	22 50 S. 47 0 W.	112–113
Campo	2 20 N. 9 50 E.	80–81
Campobello I.	44 55 N. 66 56 W.	94–95
Campo Maior	39 0 N. 7 8 W.	48–49
Campos	22 0 S. 41 30 W.	112–113
Camps	49 54 N. 1 57 E.	36–37
Campsie	55 59 N. 4 13 W.	26–27
Campton	50 56 N. 0 54 W.	16–17
Cam-ranh Bay	11 50 N. 109 0 E.	70–71
Camrose	51 50 N. 5 1 W.	18–19
Canada	60 0 N. 90 0 W.	92–93
Canadian R.	35 59 N. 101 0 W.	106–107
Cananea	25 3 S. 47 40 W.	114–115
Cananéa	25 0 S. 48 0 W.	112–113
Cananea	31 0 N. 110 20 W.	108–109
Canapie	50 4 N. 2 13 E.	36–37
Canary Is.	28 30 N. 16 0 W.	76–77
Canatan	24 29 N. 104 37 W.	108–109
Canaveral, C.	28 30 N. 80 35 W.	102–103
Canberra	35 17 S. 149 7 E.	120–121
Cancale	48 41 N. 1 55 W.	34–35
Candas	43 36 N. 5 45 W.	48–49
Candelaria	26 0 S. 64 30 W.	114–115
Candelaria	38 8 N. 118 10 W.	106–107
Candia	35 15 N. 25 0 E.	52–53

		MAP
Candia	35 20 N. 25 9 E.	52–53
Candinin	32 20 S. 118 19 E.	124–125
Cando	48 31 N. 99 16 W.	106–107
Candon	17 0 N. 120 30 E.	70–71
Canea	35 32 N. 24 1 E.	52–53
Canestoga	43 32 N. 80 35 W.	96–97
Canete	12 52 S. 26 19 W.	114–115
Canewdon	51 37 N. 0 44 E.	16–17
Canfranc	42 42 N. 0 30 W.	48–49
Cangas	42 15 N. 8 45 W.	48–49
Cangas	43 10 N. 6 32 W.	48–49
Cangas	43 22 N. 5 10 W.	48–49
Canicatti	37 21 N. 13 48 W.	50–51
Canisp Mt.	58 7 N. 5 0 W.	24–25
Canjayar	37 0 N. 2 50 W.	48–49
Canna I.	57 3 N. 6 33 W.	24–25
Cannanore	11 53 N. 75 23 E.	68
Cannes	43 32 N. 6 59 E.	34–35
Canning	22 17 N. 88 45 E.	66–67
Cannington	44 21 N. 79 4 W.	96–97
Cannoch	52 42 N. 2 1 W.	18–19
Cannon Ball R.	46 20 N. 101 30 W.	106–107
Canoas Pt.	29 30 N. 115 22 W.	108–109
Canobbio	46 4 N. 8 40 E.	44–45
Canonba	31 17 S. 147 24 E.	120–121
Canonbie	55 5 N. 2 55 W.	26–27
Canosa	41 13 N. 16 3 E.	50–51
Canossa	44 37 N. 10 31 E.	50–51
Canso Strait	45 34 N. 61 20 W.	94–95
Canso, Cape	45 18 N. 60 59 W.	94–95
Cantabrian Mts.	43 5 N. 4 30 W.	48–49
Cantalapiedra	41 5 N. 5 12 W.	48–49
Cantal	45 13 N. 2 45 E.	34–35
Cantal Mt.	45 4 N. 2 40 E.	34–35
Cantanhede	40 20 N. 8 37 W.	48–49
Cantavieja	40 32 N. 0 24 W.	48–49
Canterbury	51 17 N. 1 5 E.	16–17
Canterbury	45 53 N. 67 39 W.	94–95
Canterbury Bight	44 20 S. 172 0 E.	126–127
Canterbury Plains	43 50 S. 171 30 E.	126–127
Canterbury Prov.	43 40 S. 171 20 E.	126–127
Cantilliana	37 36 N. 5 52 W.	48–49
Canton	23 15 N. 113 20 E.	72–73
Canton	43 52 N. 79 5 W.	96–97
Canton	32 33 N. 90 5 W.	102–103
Canton	40 30 N. 90 2 W.	102–103
Canton	40 53 N. 81 20 W.	102–103
Canton	43 15 N. 96 45 W.	106–107
Canuku Mts.	3 0 N. 59 0 W.	112–113
Canvey I.	51 31 N. 0 35 E.	16–17
Canyon City	38 30 N. 105 20 W.	106–107
Caolas	56 18 N. 5 38 W.	26–27
Caorach I.	56 19 N. 5 39 W.	26–27
Cape Barren I.	40 25 S. 148 15 E.	120–121
Cape Breton Co.	46 0 N. 60 20 W.	94–95
Cape Breton I.	46 30 N. 60 45 W.	94–95
Cape Coast	5 9 N. 1 16 W.	88
Cape Fear, R.	30 40 N. 78 30 W.	102–103
Cape Lopez	0 40 S. 8 46 E.	80–81
Capel	51 9 N. 0 20 W.	16–17
Capel Bangor	52 24 N. 3 58 W.	18–19
Capel Betts	51 57 N. 3 28 W.	18–19
Capel Celiwen	51 50 N. 3 40 W.	18–19
Capel Curig	53 7 N. 3 55 W.	18–19
Capel Dyffryn	52 3 N. 3 25 W.	18–19
Capelien	49 38 N. 5 59 E.	36–37
Capel Llanulid	51 55 N. 3 38 W.	18–19
Capel-nant-ddu	51 50 N. 3 25 W.	18–19
Capel-nant-gwyllt	52 16 N. 3 35 W.	18–19
Capel Taffechan	51 48 N. 3 20 W.	18–19
Cape R.	20 30 S. 145 12 E.	122–123
Cape of Good Hope	31 0 S. 24 0 E.	82–83
Cape Town	33 58 S. 18 26 E.	82–83
Caphu R.	1 0 N. 57 0 W.	112–113
Capodistria	45 33 N. 13 40 E.	50–51
Cappadocia	38 30 N. 35 0 E.	62
Cappawhite	52 35 N. 8 10 W.	32–33
Cappeln	54 40 N. 9 57 E.	39
Cappoquin	52 9 N. 7 51 W.	32–33
Capraja	43 4 N. 9 47 E.	50–51
Caprera I.	41 16 N. 9 28 E.	50–51
Capricorn Chan.	22 30 S. 152 0 E.	122–123
Capricorn Grp.	23 40 S. 151 55 E.	122–123
Capricorn Ra.	24 0 S. 117 30 E.	124–125
Capri I.	40 31 N. 14 12 E.	50–51
Caprino	45 35 N. 10 48 E.	50–51
Cap Sante	46 45 N. 71 50 W.	94–95
Capua	41 6 N. 14 18 E.	50–51
Caputh	56 33 N. 3 28 W.	26–27
Caqueta, R.	0 50 N. 74 50 W.	112–113
Carabane	12 30 N. 16 40 W.	88
Caracalu	44 8 N. 24 21 E.	52–53
Caracas	1 40 N. 69 0 W.	112–113
Caracas	10 31 N. 66 59 W.	110–111
Caracoles	22 58 S. 69 35 W.	114–115
Caraga	7 20 N. 126 30 E.	70–71
Caragh L.	52 4 N. 9 51 W.	32–33
Caragh R.	52 0 N. 9 54 W.	32–33
Caraharman	44 25 N. 28 41 E.	52–53
Caral I.	55 38 N. 5 44 W.	26–27
Caraquette	47 46 N. 65 11 W.	94–95
Caravaca	38 6 N. 1 53 W.	48–49
Caravellas	17 35 S. 39 25 W.	112–113
Carballo	43 11 N. 8 44 W.	48–49
Carbon	41 45 N. 106 35 W.	106–107
Carbonara, C.	39 5 N. 9 33 E.	50–51
Carbondale	41 35 N. 75 30 W.	104–105
Carboneras	36 33 N. 1 55 W.	48–49
Carbost	57 18 N. 6 22 W.	24–25
Carbury	53 22 N. 6 58 W.	32–33
Carcassonne	43 11 N. 2 21 E.	34–35
Carcastillo	42 22 N. 1 25 W.	48–49
Carcoar	33 5 S. 149 3 E.	120–121
Cardamom Hills	9 30 N. 77 15 E.	68
Cardanete	39 47 N. 1 36 W.	48–49
Cardenas	23 0 N. 81 15 W.	110–111
Cardiff	51 28 N. 3 10 W.	18–19
Cardigan	52 5 N. 4 39 W.	18–19
Cardigan	46 8 N. 66 50 W.	94–95
Cardigan B.	46 10 N. 62 32 W.	94–95
Cardigan I.	52 8 N. 4 41 W.	18–19
Cardinal	44 48 N. 75 27 W.	96–97
Cardington	52 8 N. 0 25 W.	16–17
Cardington	52 33 N. 2 43 W.	18–19
Cardona	41 56 N. 1 40 E.	48–49
Cardross	55 58 N. 4 38 W.	26–27
Cardwell	18 0 S. 145 30 E.	122–123
Carentan	49 19 N. 1 18 W.	34–35
Care, R.	51 4 N. 2 45 W.	18–19
Careston	56 43 N. 2 48 W.	24–45
Carey, L.	29 0 S. 122 10 E.	124–125
Careysburg	6 35 N. 10 30 W.	88
Cargen Water	55 4 N. 3 45 W.	26–27
Cargill	56 32 N. 3 22 W.	26–27
Cargo	33 27 S. 148 48 E.	120–121
Carhaix	48 18 N. 3 37 W.	34–35
Carham	55 39 N. 2 19 W.	20–21
Carhampton	51 11 N. 3 24 W.	18–19
Caria	37 30 N. 28 0 E.	62
Cariaco, G. of	10 31 N. 64 0 W.	110–111
Cariati	39 31 N. 16 58 E.	50–51
Caribbean Sea	15 0 N. 72 0 W.	110–111
Caribou	60 3 N. 134 40 W.	98–99
Caribou Mts.	53 30 N. 121 0 W.	98–99
Caribou	46 55 N. 68 0 W.	102–103
Caribou Pt.	49 28 N. 67 14 W.	94–95
Caribou R.	48 30 N. 71 6 W.	94–95
Carignan	49 37 N. 5 9 E.	36–37
Carimata I.	1 30 S. 109 0 E.	70–71
Carimata Str.	2 30 S. 108 30 E.	70–71
Carimon-Java Is.	5 40 S. 110 15 E.	70–71
Carinda	30 27 S. 147 42 E.	120–121
Carinhanha	14 0 S. 43 50 W.	112–113
Carinthia	46 50 N. 14 0 E.	46–47
Carinthian Alps	46 45 N. 14 40 E.	44
Carisbrook	50 42 N. 1 20 W.	16–17
Carjellig	33 15 S. 146 22 E.	120–121
Carlanstown	53 46 N. 6 50 W.	30–31
Carlaverock Cas.	54 58 N. 3 32 W.	26–27
Carleton	46 15 N. 67 40 W.	94–95
Carleton	45 18 N. 66 5 W.	94–95
Carleton	45 10 N. 76 12 W.	96–97
Carleton	48 8 N. 66 10 W.	94–95
Carlingford	54 2 N. 6 12 W.	30–31
Carlingford L.	54 3 N. 6 10 W.	30–31
Carlisle	54 54 N. 2 55 W.	20–21
Carloforte	39 16 N. 8 19 E.	50–51
Carlops	55 47 N. 3 20 W.	26–27
Carlow	52 50 N. 6 55 W.	32–33
Carloway	58 17 N. 6 46 W.	24–25
Carlsborg	58 35 N. 14 25 E.	54–55
Carlshamn	56 10 N. 14 55 E.	54–55
Carlskrona	56 10 N. 15 40 E.	54–55
Carlstad	59 25 N. 13 25 E.	54–55
Carlton	53 21 N. 1 6 W.	16–17
Carlton	53 43 N. 1 1 W.	20–21
Carlton	54 26 N. 1 14 W.	20–21
Carluke	55 44 N. 3 51 W.	26–27
Carman	49 31 N. 98 5 W.	98–99
Carmarthen	51 51 N. 4 18 W.	18–19
Carmarthen B.	51 42 N. 4 30 W.	18–19
Carmaux	44 3 N. 2 8 E.	34–35
Carmel Pt.	53 25 N. 4 33 W.	18–19
Carmen	18 39 N. 91 52 W.	108–109
Carmen	29 5 N. 103 5 W.	108–109
Carmen I.	26 0 N. 111 17 W.	108–109
Carmona	37 27 N. 5 43 W.	48–49
Carmyllie	56 35 N. 2 44 W.	26–27
Carn Ban Mt.	57 51 N. 4 45 W.	24–25
Carn Dearg Mt.	56 45 N. 4 33 W.	24–25
Carn Glas Mt.	57 20 N. 3 50 W.	24–25
Carn Gron	52 15 N. 3 50 W.	18–19
Carn Mearg.	56 38 N. 4 15 W.	26–27
Carn Mor Mt.	56 58 N. 5 25 W.	24–25
Carn Mor Mt.	57 14 N. 3 10 W.	24–25
Carn Odhar Mt.	57 14 N. 4 14 W.	24–25
Carnaby	54 5 N. 0 14 W.	20–21
Carnarvon	53 8 N. 4 15 W.	18–19
Carnarvon	31 2 S. 22 10 E.	82–83
Carnarvon	17 3 S. 139 46 E.	122–123
Carnarvon	24 52 S. 114 0 E.	124–125
Carnarvon Ra.	25 0 S. 148 15 E.	122–123
Carnac	47 35 N. 3 5 W.	34–35
Carnach	56 41 N. 5 5 W.	26–27
Carnatic	12 0 N. 79 0 E.	68
Carncastle	54 54 N. 5 48 W.	30–31
Carndonagh	55 15 N. 7 15 W.	30–31
Carnedd Llewellyn	53 12 N. 3 57 W.	18–19
Carnegie, L.	26 0 S. 122 12 E.	124–125
Carnew	52 43 N. 6 30 W.	32–33
Carney	54 20 N. 5 32 W.	30–31
Carnforth	54 7 N. 2 45 W.	20–21
Carnic Alps	46 40 N. 12 55 E.	44
Carniola	45 50 N. 14 40 E.	46–47
Carnlough	55 0 N. 6 0 W.	30–31
Carno	52 33 N. 3 32 W.	18–19
Carnot	4 58 N. 13 25 E.	80–81
Carnot Bay	17 12 S. 122 15 E.	124–125
Carnotville	8 50 N. 2 20 E.	88
Carnoustie	56 31 N. 2 43 W.	26–27
Carnsore Point	52 11 N. 6 21 W.	32–33
Carnwath	55 42 N. 3 37 W.	26–27
Carolin	52 57 N. 9 4 W.	32–33
Carolina	6 45 S. 47 45 W.	112–113
Carolina	26 8 S. 30 12 E.	82–83
Carolina	38 18 N. 3 37 W.	48–49
Carolina, North	35 30 N. 80 0 W.	102–103
Carolina, South	33 40 N. 80 30 W.	102–103
Caroline Is.	8 0 N. 150 0 E.	116–117
Caronia	38 1 N. 14 28 E.	50–51
Caroni, R.	6 0 N. 62 30 W.	112–113
Caroni R.	7 30 N. 63 27 W.	110–111
Carouge	46 10 N. 6 9 E.	44–45
Caroy, L.	57 23 N. 6 29 W.	24–25
Carpathian Mts.	49 0 N. 22 40 E.	52–53
Carpathos I.	35 35 N. 27 6 E.	62
Carpentaria, G. of	14 0 S. 138 0 E.	118–119
Carpentras	44 3 N. 5 2 E.	34–35
Carra, L.	53 42 N. 9 15 W.	30–31
Carradale	55 36 N. 5 28 W.	26–27

		MAP
Carradale R.	55 37 N. 5 30 W.	26–27
Carrantuohill	52 0 N. 9 45 W.	32–33
Carrara	44 5 N. 10 7 E.	50–51
Carraroe	53 16 N. 9 37 W.	30–31
Carraun Pen.	53 55 N. 9 53 W.	30–31
Carrbridge	57 17 N. 3 49 W.	24–25
Carrick	55 13 N. 4 37 W.	26–27
Carrick	53 57 N. 8 5 W.	30–31
Carrick	54 40 N. 8 39 W.	30–31
Carrick	52 14 N. 6 44 W.	32–33
Carrick Pt.	55 29 N. 5 31 W.	26–27
Carrickart	55 10 N. 7 48 W.	30–31
Carrickbeg	52 20 N. 7 25 W.	32–33
Carrickboy	53 38 N. 7 42 W.	30–31
Carrickfergus	54 43 N. 5 49 W.	30–31
Carrickferry	52 29 N. 9 9 W.	32–33
Carrickmacross	53 58 N. 6 43 W.	30–31
Carrick-on-Shannon	53 57 N. 8 5 W.	30–31
Carrick-on-Suir	52 21 N. 7 25 W.	32–33
Carrieton	32 27 S. 138 32 E.	120–121
Carrig I.	52 35 N. 9 30 W.	32–33
Carrigaholt	52 37 N. 9 43 W.	32–33
Carrigallen	53 59 N. 7 39 W.	30–31
Carrigaline	51 48 N. 8 19 W.	32–33
Carrigan Hd.	54 38 N. 8 41 W.	30–31
Carrignavar	51 59 N. 8 35 W.	32–33
Carrigtwohill	51 54 N. 8 16 W.	32–33
Carrion	42 24 N. 4 38 W.	48–49
Carrizal	30 30 N. 106 34 W.	108–109
Carrizal Bajo	28 0 S. 71 0 W.	112–113
Carrofin	53 27 N. 8 51 W.	30–31
Carrol	42 5 N. 94 57 W.	102–103
Carroll	30 59 S. 150 28 E.	120–121
Carrol's Cross	52 13 N. 7 21 W.	32–33
Carron, L.	57 21 N. 5 40 W.	24–25
Carron R.	57 54 N. 4 30 W.	24–25
Carron R.	57 27 N. 5 25 W.	24–25
Carron R.	56 5 N. 4 5 W.	26–27
Carronbridge	55 16 N. 3 48 W.	26–27
Carronbrook	43 31 N. 81 19 W.	96–97
Carrot R.	53 30 N. 103 0 W.	98–99
Carrowbehy	53 48 N. 8 41 W.	30–31
Carrowdare	54 35 N. 5 34 W.	30–31
Carrowkeel	55 7 N. 7 12 W.	30–31
Carrowmore L.	54 12 N. 9 47 W.	30–31
Carrowmore Pt.	52 46 N. 9 30 W.	32–33
Carsaig	56 20 N. 5 59 W.	26–27
Carse of Gowrie	56 25 N. 3 10 W.	26–27
Carskey Bay	55 18 N. 5 40 W.	26–27
Carson City	39 13 N. 119 47 W.	106–107
Carsphairn	55 13 N. 4 14 W.	26–27
Carstairs	55 42 N. 3 41 W.	26–27
Cartagena	9 50 N. 122 30 E.	70–71
Cartagena	10 30 N. 75 31 W.	110–111
Cartagena	37 37 N. 0 57 W.	48–49
Cartago	9 57 N. 84 0 W.	110–111
Cartaxo	39 10 N. 8 46 W.	48–49
Carteret	49 24 N. 1 48 W.	34–35
Carter Fell	55 22 N. 2 28 W.	20–21
Carterton	40 59 S. 175 31 E.	126–127
Cartgarin Mt.	32 29 S. 118 42 E.	124–125
Carthage	37 8 N. 94 20 W.	102–103
Carthage	43 40 N. 80 55 W.	96–97
Cartier	46 44 N. 81 35 W.	96–97
Cartiga R.	48 40 N. 67 58 W.	94–95
Cartmel	54 13 N. 2 58 W.	20–21
Cartwright	53 40 N. 57 0 W.	92–93
Carunhanha	14 10 S. 43 50 W.	114–115
Carvin	50 32 N. 2 59 E.	36–37
Carvoeirs, C.	39 20 N. 9 25 W.	48–49
Casablanca	33 30 N. 8 0 W.	76–77
Casale	45 10 N. 8 26 E.	50–51
Casalmaggiore	44 59 N. 10 28 E.	50–51
Cascade Range	45 0 N. 121 30 W.	106–107
Cascade Range	51 0 N. 125 0 W.	98–99
Cascaes	38 40 N. 9 6 W.	48–49
Casconnell	52 43 N. 8 30 W.	32–33
Cascumpec B.	46 49 N. 64 9 W.	94–95
Caserta	41 4 N. 14 20 E.	50–51
Cashel	52 31 N. 75 4 W.	32–33
Cashen, R.	52 28 N. 9 40 W.	32–33
Cashla Bay	53 15 N. 9 34 W.	30–31
Casino	28 50 S. 153 1 E.	120–125
Caspe	41 14 N. 0 1 W.	48–49
Carpentaria, G. of	140 0 S. 13 0 E.	122–123
Casper	42 53 N. 106 25 W.	106–107
Caspian Sea	42 0 N. 51 0 E.	56–57
Casquets	49 47 N. 2 20 W.	34–35
Cassandra	39 59 N. 23 27 E.	52–53
Cassandra	40 0 N. 23 35 E.	52–53
Cassandra, G. of	40 0 N. 23 47 E.	52–53
Cassano	39 49 N. 16 20 E.	50–51
Cassel	50 49 N. 2 28 E.	36–37
Cassel	51 18 N. 9 25 E.	40–41
Cassiar Mts.	60 0 N. 130 0 W.	98–99
Cassilis	32 1 S. 149 59 E.	120–121
Cassina	41 26 N. 13 47 E.	50–51
Cassini I.	13 50 S. 125 43 E.	124–125
Cassiquiare, R.	2 30 N. 65 0 W.	112–113
Casson	53 30 N. 53 52 W.	30–31
Castelbueno	37 56 N. 14 5 E.	50–51
Castel di Sangio	41 46 N. 14 8 E.	50–51
Casteljaloux	44 18 N. 0 3 E.	34–35
Castellammare	38 2 N. 12 50 E.	50–51
Castellammare	40 41 N. 14 27 E.	50–51
Castellammare, G. of	38 7 N. 12 50 E.	50–51
Castellaneta	40 40 N. 16 59 E.	50–51
Castello Branco	39 50 N. 7 33 W.	48–49
Castellon de la Plana	39 58 N. 0 1 W.	48–49
Castello de Vide	39 27 N. 7 31 W.	48–49
Castellote	40 48 N. 0 12 W.	48–49
Castelnaudary	43 18 N. 1 56 E.	34–35
Castelnuovo	42 30 N. 18 33 E.	46–47
Castelorizo I.	36 8 N. 29 38 E.	62
Castelsarrasin	44 1 N. 1 7 E.	34–35
Castel S. Pietro	44 23 N. 11 32 E.	50–51
Castelvetrano	37 42 N. 12 46 E.	50–51
Casterle	51 16 N. 4 58 E.	36–37
Casterton	37 33 S. 141 27 E.	120–121
Castiglione	42 43 N. 10 52 E.	50–51
Castiglione	41 53 N. 14 30 E.	50–51
Castille, New	39 40 N. 3 0 W.	48–49
Castille, Old	41 55 N. 3 40 W.	48–49
Castillon	44 52 N. 0 3 W.	34–35
Castlebar	53 52 N. 9 18 W.	30–31
Castlebar	45 51 N. 71 58 W.	94–95
Castlebay	56 58 N. 7 30 W.	22–23
Castlebellingham	53 54 N. 6 23 W.	30–31
Castleblakeney	53 27 N. 8 29 W.	30–31
Castleblayney	54 7 N. 6 45 W.	30–31
Castlebridge	52 23 N. 6 26 W.	32–33
Castle Cary	51 5 N. 2 30 W.	18–19
Castlecomer	52 48 N. 7 14 W.	32–33
Castledawson	54 47 N. 6 33 W.	30–31
Castlederg	54 43 N. 7 35 W.	30–31
Castledermott	52 55 N. 6 50 W.	32–33
Castle Donington	52 51 N. 1 20 W.	16–17
Castle Douglas	54 57 N. 3 56 W.	26–27
Castle Eden	54 45 N. 1 19 W.	20–21
Castlefinn	54 48 N. 7 36 W.	30–31
Castleford	53 43 N. 1 20 W.	20–21
Castleford	45 32 N. 76 35 W.	96–97
Castlegregory	52 15 N. 10 1 W.	32–33
Castle Haven	51 31 N. 9 10 W.	32–33
Castleisland	52 14 N. 9 28 W.	32–33
Castlejordan	53 24 N. 7 7 W.	30–31
Castle Kennedy	54 54 N. 4 57 W.	26–27
Castle L.	54 52 N. 4 40 W.	26–27
Castlelyons	52 5 N. 8 15 W.	32–33
Castlemaine	37 4 S. 144 14 E.	120–121
Castlemaine	52 10 N. 9 37 W.	32–33
Castlemaine Harb.	52 8 N. 9 57 W.	32–33
Castlemartyr	51 54 N. 8 6 W.	32–33
Castlepiunket	53 45 N. 8 21 W.	30–31
Castle Pt.	40 50 S. 175 13 E.	126–127
Castlepollard	53 42 N. 7 18 W.	30–31
Castlerea	53 47 N. 8 29 W.	30–31
Castlereagh Bay	12 5 S. 135 10 E.	118–119
Castlereagh R.	30 30 S. 148 13 E.	120–121
Castle Rising	52 48 N. 0 28 E.	16–17
Castlerock	55 10 N. 6 47 W.	30–31
Castle Sowerby	54 44 N. 2 59 W.	20–21
Castleton	53 20 N. 1 47 W.	16–17
Castleton	54 28 N. 0 55 W.	20–21
Castletown	58 36 N. 3 22 W.	24–25
Castletown	53 45 N. 7 20 W.	30–31
Castletown	53 27 N. 7 30 W.	30–31
Castletown	54 5 N. 4 40 W.	20–21
Castletown	52 58 N. 7 30 W.	32–33
Castletown Berehaven	51 39 N. 9 55 W.	32–33
Castletownroche	52 11 N. 8 29 W.	32–33
Castletownsend	51 32 N. 9 11 W.	32–33
Castlewellan	54 15 N. 5 22 W.	30–31
Castor	52 36 N. 0 20 W.	16–17
Castres	43 36 N. 2 16 E.	34–35
Castrocucco	39 58 N. 15 47 E.	50–51
Castrogiovanni	37 40 N. 14 21 E.	50–51
Castropol	43 31 N. 7 0 W.	48–49
Castroreale	38 6 N. 15 10 E.	50–51
Castro Urdiales	43 25 N. 3 18 W.	48–49
Castro Verde	37 42 N. 8 5 W.	48–49
Castrovillari	39 51 N. 16 12 E.	50–51
Casuarina Mt.	14 20 S. 127 12 E.	124–125
Castuera	38 44 N. 5 32 W.	48–49
Caswell Sd.	45 1 S. 167 13 E.	126–127
Cat I.	24 15 N. 75 30 W.	110–111
Cat Law	56 44 N. 3 7 W.	24–25
Catabogie	45 19 N. 76 45 W.	96–97
Catacol	55 42 N. 5 18 W.	26–27
Catalão	17 50 S. 48 25 W.	112–113
Catalonia	41 40 N. 1 20 E.	48–49
Catamarca	28 20 S. 66 0 W.	112–113
Catanduanes I.	14 0 N. 124 15 E.	70–71
Catania	37 29 N. 15 6 E.	50–51
Catania, G. of	37 25 N. 15 10 E.	50–51
Catanzaro	38 57 N. 16 38 E.	50–51
Cataolao	18 10 S. 47 35 W.	114–115
Catastrophe, C.	34 58 S. 135 59 E.	120–121
Catcleuch	55 22 N. 2 22 W.	26–27
Caterham	51 17 N. 0 5 W.	16–17
Catfield	52 44 N. 1 31 E.	16–17
Cathcart	32 22 S. 27 15 E.	82–83
Cathkin Peak	29 0 S. 29 15 E.	82–83
Catoche, C.	21 30 N. 87 0 W.	108–109
Catorce	23 36 N. 101 0 W.	108–109
Catrine	55 31 N. 4 19 W.	26–27
Catrineholm	59 0 N. 16 10 E.	54–55
Catsfield	50 53 N. 0 28 E.	16–17
Catskill Mts.	42 20 N. 74 30 W.	104–105
Cattaro	42 23 N. 18 46 E.	46–47
Cattenom	49 26 N. 6 16 E.	36–37
Catterick	54 23 N. 1 38 W.	20–21
Caub	50 6 N. 7 48 E.	36–37
Cauca R.	7 30 N. 75 45 W.	110–111
Caucasia	44 0 N. 43 0 E.	56–57
Caucasus Mts.	43 0 N. 45 0 E.	56–57
Cauche R.	50 27 N. 1 55 E.	36–37
Caudebec	49 18 N. 1 3 E.	34–35
Caudete	38 45 N. 0 58 W.	48–49
Caudry	50 8 N. 3 24 E.	36–37
Cault, Point	9 20 N. 126 15 E.	70–71
Cauldcleuch	55 18 N. 2 53 W.	26–27
Caulille	51 12 N. 5 30 E.	36–37
Caundle	50 55 N. 2 26 W.	18–19
Caura R.	7 30 N. 65 25 W.	110–111
Caurobert	45 20 N. 72 59 W.	96–97
Causeway	52 25 N. 9 44 W.	32–33
Causeway Hd.	55 14 N. 6 32 W.	30–31
Cauto R.	20 30 N. 76 30 W.	110–111
Cauvery	11 5 N. 78 0 E.	68
Cauvery, R.	12 30 N. 76 30 E.	68
Cavaillon	43 51 N. 5 3 E.	34–35
Cavalcanti	14 20 S. 47 55 W.	114–115

		MAP
Cavaleria, C.	40 6 N. 4 5 E.	48-49
Cavalla, R.	5 0 N. 7 40 W.	88
Cavan	53 59 N. 7 22 W.	30-31
Cavan	44 15 N. 78 30 S.	96-97
Cave, N.	53 47 N. 0 38 W.	20-21
Cave, S.	53 46 N. 0 36 W.	20-21
Cavenagh Ra.	26 0 S. 128 0 E.	124-125
Cavendish	46 32 N. 63 25 W.	94-95
Cavez	41 32 N. 7 55 W.	48-49
Cawdor	57 32 N. 3 56 W.	24-25
Cawnpore	26 24 N. 80 24 E.	66-67
Cawood	53 50 N. 1 7 W.	20-21
Cawsand Beacon	50 42 N. 3 57 W.	18-19
Cawthorne	53 34 N. 1 34 W.	20-21
Caxias	5 10 S. 43 35 W.	112-113
Caxito	8 30 S. 13 40 E.	80-81
Caxton	52 14 N. 0 5 W.	16-17
Cayambe	0 20 N. 78 0 W.	112-113
Cayapo R.	17 0 S. 52 5 W.	114-115
Cayenne	5 0 N. 53 30 W.	112-113
Cayman Brac	19 32 N. 79 50 W.	110-111
Cay Sal Bank	23 45 N. 80 0 W.	110-111
Cayo Romano	22 30 N. 78 0 W.	110-111
Cayton	54 14 N. 0 20 W.	20-21
Cayuga	42 58 N. 79 53 W.	96-97
Cazorla	37 54 N. 2 59 W.	48-49
Cazza I.	43 48 N. 16 31 E.	46-47
Ceará	3 50 S. 38 40 W.	112-113
Cebaco I.	7 32 N. 81 10 W.	110-111
Cebu	10 30 N. 124 0 E.	70-71
Cebu I.	10 30 N. 124 0 E.	70-71
Cecil Mt.	15 52 S. 128 49 E.	124-125
Ceclistown	52 10 N. 8 48 W.	32-33
Cecina	43 19 N. 10 30 E.	50-51
Ceclavin	39 50 N. 6 45 W.	48-49
Cedar	37 46 N. 113 7 W.	106-107
Cedar L.	46 4 N. 78 20 W.	96-97
Cedar L.	53 20 N. 100 25 W.	98-99
Cedar R.	42 15 N. 92 0 W.	102-103
Cedar Falls	42 30 N. 92 30 W.	102-103
Cedar Keys	29 12 N. 83 0 W.	102-103
Cedar Rapids	41 55 N. 91 38 W.	102-103
Cedeira	43 38 N. 8 2 W.	48-49
Cedros I.	28 15 N. 115 20 W.	108-109
Ceeveston	43 4 S. 146 58 E.	120-121
Cefalu	38 1 N. 14 1 E.	50-51
Cega, R.	41 15 N. 4 10 W.	48-49
Celano	42 7 N. 14 31 E.	50-51
Celaya	20 30 N. 100 58 W.	108-109
Celbridge	53 20 N. 6 34 W.	32-33
Celebes	2 0 S. 120 30 E.	70-71
Celebes Sea	3 20 N. 122 0 E.	70-71
Celestial Mts.	42 0 N. 80 0 E.	72-73
Cellan	52 8 N. 4 0 W.	18-19
Cellar Hd.	58 25 N. 6 10 W.	24-25
Celle	52 40 N. 10 9 E.	40-41
Celles	50 43 N. 3 27 E.	36-37
Celorico	40 37 N. 7 28 W.	48-49
Ceno R.	44 35 N. 10 0 E.	50-51
Centerville	40 45 N. 92 58 W.	102-103
Cento	44 43 N. 11 10 E.	50-51
Central City	39 50 N. 105 30 W.	106-107
Central Is.	27 0 N. 128 0 E.	72-73
Central India	24 0 N. 78 0 E.	66-67
Central Provinces	21 50 N. 80 0 E.	68
Centralia	38 30 N. 89 20 W.	102-103
Centreville	59 21 N. 129 30 W.	98-99
Cephalonia I.	38 15 N. 20 30 E.	52-53
Ceram I.	3 0 S. 129 30 E.	70-71
Ceram Laut Is.	4 0 S. 131 30 E.	70-71
Ceram Sea	2 30 S. 128 30 E.	70-71
Cerbère C.	42 32 N. 3 9 E.	34-35
Ceres	56 17 N. 2 58 W.	26-27
Ceres	33 25 S. 19 16 E.	82-83
Céret	42 28 N. 2 44 E.	34-35
Cerfontaine	50 10 N. 4 24 E.	36-37
Cerignola	41 18 N. 15 57 E.	50-51
Cerigo	36 15 N. 23 0 E.	52-53
Cerigotto I.	35 53 N. 23 20 E.	52-53
Cernay	47 48 N. 7 12 E.	36-37
Cerne Abbas	50 48 N. 2 27 W.	18-19
Cernmaes	52 38 N. 3 43 W.	18-19
Cernmaes	53 25 N. 4 26 W.	18-19
Cernowitz	48 19 N. 25 57 E.	46-47
Cerralvo I.	24 17 N. 110 2 W.	108-109
Cerreto	41 19 N. 14 35 E.	50-51
Cerrig y Druidion	53 1 N. 3 34 W.	18-19
Cerrillas	35 29 N. 106 12 W.	106-107
Cerritos	22 24 N. 100 20 W.	108-109
Cerro de Pasco	10 50 S. 76 0 W.	112-113
Cervaro, R.	41 20 N. 15 40 E.	50-51
Cervera	42 1 N. 1 57 W.	48-49
Cervi Chan.	36 25 N. 23 0 E.	52-53
Cervia	44 17 N. 12 21 E.	50-51
Cervione	42 21 N. 9 30 E.	34-35
Cesar	9 30 N. 73 58 W.	110-111
Cesena	44 7 N. 12 18 E.	50-51
Cessnock	32 52 S. 151 18 E.	120-121
Cessnock R.	55 35 N. 4 27 W.	26-27
Cetinje	42 25 N. 18 58 E.	46-47
Cette	43 23 N. 3 41 E.	34-35
Ceuta	35 50 N. 5 15 W.	76-77
Ceva	40 23 N. 8 1 E.	50-51
Cevennes	44 30 N. 4 0 E.	34-35
Ceylon	7 30 N. 81 0 E.	68
Cezimbra	38 25 N. 9 8 W.	48-49
Chabar	55 47 N. 60 35 E.	63
Chabia	13 30 S. 20 6 E.	82-83
Chablais	46 18 N. 6 31 E.	44-45
Chad, L.	14 0 N. 14 0 E.	80-81
Chagai	29 25 N. 64 42 E.	66-67
Chagai Hills	29 35 N. 64 0 E.	66-67
Chageh	29 24 N. 64 35 E.	63
Chagos Is.	6 0 S. 72 0 E.	4-5
Chai R.	37 48 N. 43 0 E.	62
Chaibasa	22 30 N. 85 50 E.	66-67
Chainat	15 15 N. 100 10 E.	70-71
Chalye	13 45 S. 30 45 E.	82-83
Chakansur	31 15 N. 62 8 E.	66-67
Chakharan	36 48 N. 70 47 E.	66-67
Chaklik	39 0 N. 8 10 E.	72-73
Chakrata	30 42 N. 78 0 E.	66-67
Chala	15 50 S. 74 0 W.	112-113
Chalcidice	40 25 N. 23 20 E.	52-53
Chalcomb	52 5 N. 1 16 W.	16-17
Chale	50 37 N. 1 20 W.	16-17
Chaleur Bay	48 0 N. 65 50 W.	94-95
Chalfonts	51 38 N. 0 35 W.	16-17
Chalgrove	51 40 N. 1 5 W.	16-17
Chalk R.	45 59 N. 77 7 W.	96-97
Chalkis	38 26 N. 23 40 E.	52-53
Chalky Inlet	46 0 S. 166 32 E.	126-127
Challans	46 50 N. 1 57 W.	34-35
Challerton	55 3 N. 2 6 W.	20-21
Challis	44 29 N. 114 5 W.	106-107
Chalonnes	47 20 N. 0 49 W.	34-35
Châlons-s.-Marne	48 59 N. 4 23 E.	34-35
Châlon-s.-Saône	46 48 N. 4 52 E.	34-35
Chama R.	36 15 N. 106 30 W.	106-107
Chamba	32 32 N. 76 12 E.	66-67
Chambal R.	26 0 N. 77 0 E.	66-67
Chamberlain	43 45 N. 99 20 W.	106-107
Chambersburg	39 55 N. 77 45 W.	104-105
Chambéry	45 43 N. 5 55 E.	34-35
Chambley	49 3 N. 5 53 E.	36-37
Chambly La Prairie	45 28 N. 73 32 W.	96-97
Chambord	47 36 N. 1 32 E.	34-35
Chamela	22 50 N. 106 5 W.	108-109
Chamo, L.	5 50 N. 37 35 E.	80-81
Chamonix	45 55 N. 6 51 E.	34-35
Champagne	48 50 N. 4 30 E.	34-35
Champagne Cas.	29 6 S. 29 25 E.	86-87
Champagney	47 42 N. 6 40 E.	36-37
Champaign	40 6 N. 88 25 W.	102-103
Champaubert	48 52 N. 3 46 E.	36-37
Champerico	14 20 N. 91 53 W.	110-111
Champion Bay	28 40 S. 114 34 E.	124-125
Champlain	46 29 N. 72 25 W.	96-97
Champlain, L.	44 30 N. 73 30 W.	104-105
Champoton	19 20 N. 90 47 W.	108-109
Chanak	40 3 N. 26 27 E.	62
Chanak Kalessi	40 8 N. 26 29 E.	52-53
Chañaral	26 0 S. 70 30 W.	112-113
Chañaral	29 0 S. 71 30 W.	114-115
Chanbo R.	28 30 N. 87 0 E.	66-67
Chancay	11 9 S. 27 8 W.	114-115
Chanda	19 57 N. 79 28 E.	68
Chandarli	38 58 N. 26 58 E.	52-53
Chandausi	28 23 N 78 50 E.	66-67
Chandeleur Is.	29 45 N. 88 45 W.	102-103
Chanderi	24 37 N. 78 11 E.	66-67
Chandernagore	22 50 N. 88 28 E.	66-67
Chandod	22 2 N. 73 28 E.	66-67
Chandos	44 48 N. 78 9 W.	96-97
Chandpur	23 12 N. 91 42 E.	68
Chandra R.	32 30 N. 77 15 E.	66-67
Chang-chow	24 30 N. 117 40 E.	72-73
Chang-ning-chu L.	41 0 N. 101 40 E.	72-73
Chang-sha	28 30 N. 112 40 E.	72-73
Chang Tang	34 50 N. 90 0 E.	72-73
Chang-te	29 0 N. 111 30 E.	72-73
Chang-te	36 0 N. 114 40 E.	72-73
Channel Is.	49 30 N. 2 40 W.	34-35
Chantrey I.	44 30 N. 81 28 W.	96-97
Chantado	42 37 N. 7 47 W.	48-49
Chantilly	49 12 N. 2 28 E.	36-37
Chantrey, Mt.	23 30 S. 147 20 E.	122-123
Chany L.	55 0 N. 77 30 E.	58-59
Chao-chau	23 55 N. 116 30 E.	72-73
Chao-kia-ying	27 0 N. 103 0 E.	72-73
Chao-tung	27 30 N. 103 55 E.	72-73
Chapala, L.	20 15 N. 103 0 W.	108-109
Chapeltown	52 17 N. 9 49 W.	32-33
Chapeltown	54 17 N. 5 35 W.	30-31
Chapel-en-le-Frith	53 20 N. 1 56 W.	18-19
Chapleau	47 48 N. 83 20 W.	96-97
Chapman C.	69 7 N. 88 45 W.	98-99
Chapple	51 55 N. 0 45 E.	16-17
Chapra	25 45 N. 84 47 E.	66-67
Char, R.	28 35 N. 92 44 E.	69
Charak	26 21 N. 54 14 E.	63
Charcas	23 7 N. 101 11 W.	108-109
Charcot Land	70 0 S. 78 0 W.	128
Chard	50 53 N. 2 57 W.	18-19
Chardeh	36 24 N. 54 20 E.	63
Chardstock	50 50 N. 2 58 W.	18-19
Charente	45 50 N. 0 15 E.	34-35
Charente R.	46 0 N. 0 15 E.	34-35
Charente Infér.	45 57 N. 0 40 W.	34-35
Charevo	41 59 N. 22 48 E.	46-47
Chargut Cho	31 55 N. 88 0 E.	72-73
Charikar	35 2 N. 69 12 E.	66-67
Charing	51 13 N. 0 47 E.	16-17
Charing Nor	34 52 N. 97 20 E.	64-65
Charjui	39 0 N. 63 15 E.	60-61
Charkhari	25 22 N. 79 46 E.	66-67
Charki I.	36 13 N. 27 35 E.	52-53
Charibury	51 53 N. 1 29 W.	16-17
Charlemont	54 27 N. 6 41 W.	30-31
Charleroi	50 28 N. 4 28 E.	34-35
Charles C.	37 10 N. 75 50 W.	102-103
Charles C.	52 0 N. 55 40 W.	92-93
Charles I.	62 50 N. 74 30 W.	98-99
Charles Mt.	25 43 S. 126 15 E.	124-125
Charles R.	47 57 N. 66 20 W.	94-95
Charleston	27 23 S. 29 58 E.	82-83
Charleston	45 12 N. 72 0 W.	94-95
Charleston	44 35 N. 75 45 W.	96-97
Charleston	32 50 N. 80 0 W.	102-103
Charleston	38 25 N. 81 5 W.	102-103
Charleston Harb.	32 45 N. 79 55 W.	102-103
Charlestown	50 20 N. 4 45 W.	18-19
Charlestown	56 3 N. 3 29 W.	26-27
Charlestown	53 20 N. 7 37 W.	32-33
Charlestown	53 57 N. 8 48 W.	30-31
Charlestown	54 30 N. 6 30 W.	30-31
Charlestown	18 37 S. 143 48 E.	122-123
Charleville	49 47 N. 4 43 E.	34-35
Charleville	26 28 S. 146 13 E.	122-123
Charlotte	35 15 N. 80 50 W.	102-103
Charlotte	45 20 N. 67 0 W.	94-95

		MAP
Charlotte Harb.	26 45 N. 82 15 W.	102–103
Charlottetown	46 19 N. 63 10 W.	94–95
Charlotte Wr.	26 0 S. 135 0 E.	120–121
Charlottenburg	52 32 N. 13 15 E.	40–41
Charlottenburg	59 55 N. 12 20 E.	54–55
Charlotteville	38 0 N. 77 35 W.	102–103
Charlton	51 36 N. 2 2 W.	18–19
Charlton	36 17 S. 143 20 E.	120–121
Charlton I.	51 46 N. 79 40 W.	92–93
Charlville	52 21 N. 84 2 W.	32–33
Charlwood	51 10 N. 0 14 W.	16–17
Charly	48 58 N. 3 17 E.	36–37
Charmouth	50 45 N. 2 52 W.	18–19
Charny	49 12 N. 5 20 E.	36–37
Charol Cho	34 0 N. 81 30 E.	72–73
Charter	18 33 S. 31 8 E.	82–83
Charters Towers	20 1 S. 146 8 E.	122–123
Chartres	48 28 N. 1 29 E.	34–35
Charwelton	52 12 N. 1 13 W.	16–17
Chaseley	51 58 N. 2 11 W.	18–19
Chatalja	41 8 N. 28 30 E.	52–53
Chatau	48 53 N. 2 7 E.	36–37
Chatb	27 9 N. 31 10 E.	78–79
Château d'Loir	47 41 N. 0 27 E.	34–35
Château Gontier	47 49 N. 0 44 W.	34–35
Chât. la Vallière	47 31 N. 0 19 E.	34–35
Château Porcien	49 32 N. 4 14 E.	36–37
Château Richer	47 1 N. 71 5 W.	94–95
Château Salins	48 49 N. 6 29 E.	36–37
Château Thierry	49 4 N. 3 25 E.	34–35
Château d'Oex	46 27 N. 7 7 E.	44–45
Châteaubriant	47 43 N. 1 24 W.	34–35
Châteaudun	48 3 N. 1 19 E.	34–35
Chateauguay Co.	45 10 N. 73 50 W.	96–97
Châteauroux	46 47 N. 1 41 E.	34–35
Châtel	48 20 N. 6 23 E.	36–37
Châtel St. Denis	46 32 N. 6 54 E.	44–45
Châtelet	50 24 N. 4 30 E.	36–37
Châtellerault	46 48 N. 0 32 E.	34–35
Chatham	51 23 N. 0 32 E.	16–17
Chatham	45 37 N. 74 29 W.	96–97
Chatham	42 25 N. 82 12 W.	96–97
Chatham	47 2 N. 65 30 W.	94–95
Chatham	42 22 N. 82 10 W.	102–103
Chatham I.	43 50 S. 176 30 W.	126–127
Chatham Str.	57 0 N. 134 40 W.	98–99
Châtillon	45 45 N. 7 37 E.	50–51
Châtillon s. Seine	47 50 N. 4 38 E.	34–35
Chatisgaon	20 30 N. 75 7 E.	68
Chat Moss	53 27 N. 2 30 W.	20–21
Chasoa	15 29 S. 30 5 E.	82–83
Chatra	24 13 N. 84 58 E.	66–67
Chatrapur	19 25 N. 85 3 E.	66–67
Chatsworth	53 13 N. 1 36 W.	16–17
Chattahoochee	31 30 N. 85 10 W.	102–103
Chattanooga	35 3 N. 85 7 W.	102–103
Chatte C.	49 5 N. 66 50 W.	94–95
Chatteris	52 29 N. 0 3 E.	16–17
Chatton	55 34 N. 1 55 W.	20–21
Chaudiere	46 44 N. 71 20 W.	94–95
Chaudiere Falls	45 25 N. 75 42 W.	96–97
Chaudiere R.	46 30 N. 71 6 W.	94–95
Chaudin	49 19 N. 3 15 E.	36–37
Chaughnawaga	45 24 N. 73 42 W.	96–97
Chaukan Pass	27 5 N. 97 10 E.	69
Chauka R.	28 15 N. 80 45 E.	66–67
Chaulnes	49 49 N. 2 48 E.	36–37
Chaumont	48 8 N. 5 7 E.	34–35
Chaumont	48 56 N. 5 15 E.	36–37
Chaumont	49 26 N. 1 53 E.	36–37
Chaumont	49 39 N. 4 14 E.	36–37
Chauny	49 38 N. 3 12 E.	34–35
Chausi	53 48 N. 31 0 E.	42–43
Chaves	41 45 N. 7 30 W.	48–49
Chawleigh	50 53 N. 3 51 W.	18–19
Cheadle	53 0 N. 2 0 W.	18–19
Cheam Ksan	14 10 N. 104 50 E.	70–71
Cheboygan	45 35 N. 84 30 W.	102–103
Chebucto Hd.	44 29 N. 63 32 W.	94–95
Chechersk	52 36 N. 30 56 E.	42–43
Checkley	52 56 N. 1 58 W.	18–19
Chedabucto B.	45 22 N. 61 25 W.	94–95
Cheddar	51 16 N. 2 45 W.	18–19
Cheddington	51 52 N. 0 40 W.	16–17
Cheduba I.	18 45 N. 9 45 E.	69
Chedworth	51 48 N. 1 55 W.	18–19
Chefoo	37 30 N. 122 0 E.	72–73
Chegheto Is.	44 45 N. 81 22 W.	96–97
Cheguan	46 35 N. 128 10 E.	72–73
Chehalis	46 35 N. 122 52 W.	106–107
Che-ju	33 30 N. 126 40 E.	72–73
Che-kiang	29 0 N. 120 0 E.	72–73
Chekusi	14 35 S. 34 12 E.	82–83
Chela	5 0 S. 13 0 E.	80–81
Chelan L.	48 0 N. 120 40 W.	106–107
Chelford	53 15 N. 2 17 W.	18–19
Cheildonia, C.	36 12 N. 30 30 E.	62
Cheliodromia I.	39 13 N. 23 57 E.	52–53
Chelmarsh	52 28 N. 2 23 W.	18–19
Chelmer, R.	51 44 N. 0 36 E.	16–17
Chelmsford	51 42 N. 0 28 E.	16–17
Chelsea	45 33 N. 75 52 W.	96–97
Cheltenham	51 53 N. 2 5 W.	18–19
Chelva	39 45 N. 1 0 W.	48–49
Chelyabinsk	55 26 N. 61 28 E.	56–57
Chelyuskin C.	77 40 N. 104 0 E.	58–59
Chemba	17 13 S. 34 42 E.	82–83
Chemnitz	50 52 N. 12 50 E.	40–41
Chemulpo	37 10 N. 126 55 E.	72–73
Chenab R.	30 45 N. 71 45 E.	66–67
Chene	46 12 N. 6 12 E.	44–45
Cheng-te	41 0 N. 118 0 E.	72–73
Cheng-tu	31 0 N. 104 10 E.	72–73
Chenstokhov	50 51 N. 19 12 E.	42–43
Chentabun	12 35 N. 101 45 E.	70–71
Chepelare	41 42 N. 24 41 E.	52–53
Chepepo	14 15 S. 28 6 E.	82–83
Chepody	45 44 N. 64 26 W.	94–95
Chepore	13 12 S. 31 41 E.	82–83
Chepstow	51 38 N. 2 40 W.	18–19
Chepza R.	58 0 N. 53 0 E.	56–57
Cher R.	47 0 N. 2 18 E.	34–35
Cherbaniani Rf.	12 30 N. 71 50 E.	68
Cherbaniani Rf.	12 30 N. 71 50 E.	68
Cherbourg	49 38 N. 1 38 W.	34–35
Cherbury	52 35 N. 3 6 W.	18–19
Cherchen	38 5 N. 85 30 E.	72–73
Cherchen R.	39 0 N. 87 0 E.	72–73
Cherdin	60 31 N. 56 28 E.	56–57
Cherepovetz	59 14 N. 37 58 E.	56–57
Chereton Fitzpaine	50 50 N. 3 37 W.	18–19
Cheribon	6 45 S. 108 30 E.	70–71
Cheriton	51 37 N. 4 53 W.	18–19
Cheriton Bishop	50 44 N. 3 45 W.	18–19
Cherkasy	49 27 N. 32 0 E.	56–57
Chermen	41 41 N. 26 16 E.	52–53
Cherna R.	41 20 N. 21 48 E.	46–47
Chernigow	51 30 N. 31 12 E.	56–57
Cherniyar	47 58 N. 45 57 E.	56–57
Chernobyl	51 16 N. 30 11 E.	42–43
Cherrapunji	25 14 N. 91 48 E.	69
Cherry Valley	43 55 N. 77 12 W.	96–97
Cherry Valley	46 11 N. 63 0 W.	94–95
Cherso I.	44 50 N. 14 22 E.	46–47
Chersones C.	44 34 N. 33 32 E.	56–57
Chersonisus	35 20 N. 25 22 E.	52–53
Chertsey	51 24 N. 0 31 W.	16–17
Cherwell, R.	51 57 N. 1 19 W.	16–17
Chesapeake Bay	38 0 N. 76 0 W.	102–103
Chesham	51 42 N. 0 36 W.	16–17
Chesham	45 25 N. 71 0 W.	94–95
Cheshire	53 15 N. 2 30 W.	18–19
Cheshme	38 19 N. 26 20 E.	52–53
Cheshunt	51 43 N. 0 1 W.	16–17
Chesil Bank	50 33 N. 2 33 W.	18–19
Chesilton	50 34 N. 3 26 W.	18–19
Cheskaia B.	67 30 N. 47 0 E.	56–57
Chess R.	51 41 N. 0 34 W.	16–17
Chester	53 12 N. 2 54 W.	18–19
Chester	39 55 W. 75 25 W.	104–105
Chester	45 59 N. 71 49 W.	94–95
Chester L.	44 35 N. 64 15 W.	94–95
Chesterfield	53 14 N. 1 25 W.	16–17
Chesterfield Is.	19 52 S. 158 15 E.	116–117
Chesterfield Inlet	63 30 N. 91 0 W.	98–99
Chesterford	52 5 N. 0 12 E.	16–17
Chester-le-Street	54 52 N. 1 34 W.	20–21
Chesters	55 23 N. 2 36 W.	26–27
Chethang	29 10 N. 92 0 E.	72–73
Cheticamp	44 7 N. 66 12 W.	94–95
Chetiat	11 35 N. 72 40 E.	68
Chetumal Bay	18 30 N. 88 10 W.	110–111
Chetwode	51 59 N. 1 5 W.	16–17
Cheverie	45 10 N. 63 58 W.	94–95
Cheviot	55 30 N. 2 10 W.	20–21
Cheviot Hills	55 20 N. 2 35 W.	20–21
Chewton	51 16 N. 2 34 W.	18–19
Chew Stoke	51 21 N. 2 36 W.	18–19
Cheyenne	41 7 N. 104 51 W.	106–107
Cheyenne R.	44 35 N. 101 30 W.	106–107
Chetzzetcook	44 43 N. 63 15 W.	94–95
Chhatarpur	24 52 N. 79 42 E.	66–67
Chhindwara	22 0 N. 79 0 E.	68
Chiamdo	31 10 N. 97 45 E.	64–65
Chiamdo	31 25 N. 97 25 E.	72–73
Chiamdo Chu	32 0 N. 97 30 E.	64–65
Chiana R.	42 55 N. 12 0 E.	50–51
Chiapa	16 43 N. 93 0 W.	108–109
Chiapas R.	16 0 N. 92 20 W.	108–109
Chiapas	16 30 N. 92 30 W.	108–109
Chiavara	44 18 N. 9 21 E.	50–51
Chiavenna	46 19 N. 9 27 E.	50–51
Chiba	35 43 N. 140 13 E.	74–75
Chibinga	16 16 S. 31 35 E.	82–83
Chicacole	18 15 N. 84 0 E.	66–67
Chicago	41 50 N. 87 45 W.	102–103
Chicester	50 50 N. 0 47 W.	16–17
Chichagoff I.	57 50 N. 135 45 W.	98–99
Chichakoff C.	30 29 N. 130 45 E.	74–75
Chi-chau	30 55 N. 117 35 E.	72–73
Chichester	45 53 N. 77 5 W.	96–97
Chichia I.	17 42 S. 179 15 W.	126–127
Chicken Hd.	58 11 N. 6 14 W.	24–25
Chickerell	50 38 N. 2 30 W.	18–19
Chico, R.	49 30 S. 69 0 W.	112–113
Chicomucelo	15 42 N. 92 21 W.	108–109
Chicoutimi R.	48 0 N. 71 29 W.	94–95
Chicualla	22 30 S. 31 53 E.	82–83
Chidcock	50 44 N. 2 48 W.	18–19
Chiem L.	47 55 N. 12 20 E.	40–41
Chienghai	19 50 N. 99 50 E.	70–71
Chieng Hung	21 58 N. 101 43 E.	64–65
Chiengi	8 30 S. 29 16 E.	82–83
Chieng Kheng	21 30 N. 100 35 E.	64–65
Chieng-kong	20 10 N. 109 15 E.	70–71
Chieng-kwang	19 25 N. 103 10 E.	70–71
Chiengmai	19 0 N. 99 0 E.	70–71
Chieng Sen	20 25 N. 100 6 E.	69
Chieri	45 1 N. 7 49 E.	50–51
Chiers R.	49 38 N. 5 5 E.	36–37
Chiese R.	45 20 N. 10 12 E.	50–51
Chieti	42 22 N. 14 12 E.	50–51
Chieveley	51 28 N. 1 20 W.	16–17
Chieevres	50 36 N. 3 48 E.	36–37
Chifungwi	10 13 S. 33 15 E.	82–83
Chifut Kuyusu	43 47 N. 28 8 E.	52–53
Chignecto Bay	45 30 N. 64 40 W.	94–95
Chignecto C.	45 22 N. 64 39 N.	94–95
Chigwell	51 38 N. 0 5 E.	16–17
Chihuahua	28 35 N. 106 7 W.	108–109
Chiefs Pt.	44 42 N. 81 21 W.	96–97
Chikaga	15 45 S. 31 53 E.	82–83
Chikapa, R.	9 15 S. 20 20 E.	82–83
Chikishliar	37 30 N. 53 58 E.	63
Chikmugalur	13 20 N. 75 45 E.	68
Chikoa	15 45 S. 32 12 E.	82–83

		MAP
Chikoni Mt.	13 30 S. 30 33 E.	82–83
Chikwakwa	17 55 S. 31 30 E.	82–83
Chikwampu	15 3 S. 29 40 E.	82–83
Chilapa	17 25 N. 99 19 W.	108–109
Chilas	35 22 N. 74 10 E.	56–67
Chilaw	7 35 N. 79 53 E.	68
Chilcotin R.	52 0 N. 123 0 W.	98–99
Childers	25 9 S. 152 17 E.	122–123
Chile	31 10 S. 71 0 W.	112–113
Chilham	51 14 N. 0 57 E.	16–17
Chillianwala	32 44 N. 73 36 E.	66–67
Chilka Lake	19 45 N. 85 30 E.	66–67
Chilkat Pass	60 0 N. 136 28 W.	98–99
Chilko L.	51 10 N. 124 5 W.	98–99
Chilkoot Pass	59 41 N. 135 15 W.	98–99
Chillagoe	17 20 S. 144 29 E.	122–123
Chillan	36 30 S. 72 15 W.	112–113
Chillicothe	39 20 N. 83 6 W.	102–103
Chillicothe	39 50 N. 93 35 W.	102–103
Chillingham	55 32 N. 1 55 W.	20–21
Chillon	46 25 N. 6 55 E.	44–45
Chiloé	42 50 S. 76 0 W.	112–113
Chilokwe	20 30 S. 30 48 E.	82–83
Chilpancingo	17 31 N. 99 12 W.	108–109
Chiltern	36 10 S. 146 35 E.	120–121
Chiltern Hills	51 40 N. 0 54 W.	16–17
Chilton	51 34 N. 1 17 W.	16–17
Chiluan I.	20 35 S. 34 35 E.	82–83
Chilumbangere	14 14 S. 31 41 E.	82–83
Chilwe	9 35 S. 31 0 E.	82–83
Chimay	50 3 N. 4 18 E.	36–37
Chimborazo	1 15 S. 81 0 W.	112–113
Chimbote	9 0 S. 78 30 W.	112–113
Chimkent	42 15 N. 69 30 E.	60–61
Chimoio	19 0 S. 33 25 E.	82–83
China	25 39 N. 99 23 W.	108–109
China Sea, E.	30 0 N. 126 0 E.	72–73
China Sea, S.	10 0 N. 112 0 E.	70–71
Chinaguio	12 40 S. 25 10 E.	80–81
Chinama	11 16 S. 28 30 E.	82–83
Chinama	11 50 S. 30 27 E.	82–83
Chinandega	12 31 N. 87 1 W.	110–111
Chin Chang R.	26 15 N. 101 0 E.	72–73
Chinchanha	18 8 N. 89 38 W.	108–109
Chin-chan	34 0 N. 115 0 E.	72–73
Chinchilla	38 55 N. 1 41 W.	48–49
Chinchilla	26 42 S. 150 42 E.	122–123
Chinchon	40 8 N. 3 25 W.	48–49
Chin-chow	41 0 N. 121 0 E.	72–73
Chinde	18 40 S. 36 26 E.	82–83
Chindio	17 55 S. 36 32 E.	82–83
Chindomo	15 35 S. 20 10 E.	82–83
Chindundo	14 33 S. 33 23 E.	82–83
Chindwin, R.	25 45 N. 95 30 E.	69
Chinese Turkistan	39 0 N. 81 0 E.	72–73
Chinga	9 40 S. 33 15 E.	82–83
Ching-kiang	24 35 N. 103 0 E.	72–73
Chingleput	12 40 N. 79 59 E.	68
Chingovo, R.	22 30 S. 32 30 E.	82–83
Chini	31 33 N. 78 15 E.	66–67
Chinipas	27 30 N. 108 24 W.	108–109
Chin-ju	35 10 N. 128 0 E.	72–73
Chin-kiang	32 20 N. 119 45 E.	72–73
Chinkoko	14 53 N. 31 38 E.	82–83
Chinnampo	38 50 N. 125 20 E.	72–73
Chin-ngan	23 30 N. 106 25 E.	72–73
Chinon	47 12 N. 0 15 E.	34–31
Chinona	17 15 S. 16 5 E.	82–83
Chinta	31 57 S. 133 51 E.	120–121
Chin-wang-tao	40 5 N. 119 55 E.	72–73
Chin-Yuan	27 0 N. 108 5 E.	72–73
Chioggia	45 17 N. 12 25 E.	50–51
Chios I.	38 20 N. 26 0 E.	52–53
Chipehase	55 5 N. 2 10 W.	20–21
Chipman	46 17 N. 65 55 W.	94–95
Chippenham	51 27 N. 2 5 W.	18–19
Chippewa	43 3 N. 79 5 W.	96–97
Chippewa	45 45 N. 91 0 W.	102–103
Chippewa Falls	44 56 N. 91 28 W.	102–103
Chipping	53 54 N. 2 35 W.	20–21
Chipping Barnet	51 39 N. 0 12 W.	16–17
Chipping Campden	52 3 N. 1 47 W.	16–17
Chipping Norton	51 57 N. 1 33 W.	16–17
Chipping Ongar	51 42 N. 0 15 E.	16–17
Chipping Sodbury	51 32 N. 2 21 W.	18–19
Chiquisaca	18 50 S. 65 15 W.	112–113
Chira	36 52 N. 87 45 E.	64–65
Chira	36 55 N. 80 45 E.	72–73
Chiramba	16 55 S. 34 25 E.	82–83
Chirdon Burn	55 8 N. 2 27 W.	20–21
Chirenji	9 45 S. 33 25 E.	82–83
Chirikoff	32 12 N. 131 34 E.	74–75
Chiriqui Lagoon	9 15 N. 82 15 W.	110–111
Chiriqui Vol.	8 45 N. 82 15 W.	110–111
Chiritsi, R.	15 15 S. 33 15 E.	82–83
Chirnside	55 48 N. 2 13 W.	26–27
Chiromo	16 30 S. 35 10 E.	82–83
Chirowe	14 50 S. 30 11 E.	82–83
Chirpan	42 13 N. 25 20 E.	52–53
Chirskaya	48 20 N. 42 54 E.	56–57
Chirundumusia	9 7 S. 32 1 E.	82–83
Chisawataisi	47 30 N. 7 40 W.	96–97
Chisiri	12 47 S. 32 7 E.	82–83
Chistelles	51 9 N. 2 58 E.	36–37
Chistopol	55 18 N. 50 28 E.	56–57
Chisupa	10 15 S. 29 58 E.	82–83
Chita	52 0 N. 113 50 E.	72–73
Chitala	12 36 S. 31 31 E.	82–83
Chitaldroog	14 15 N. 76 25 E.	68
Chitamba	16 35 S. 31 32 E.	82–83
Chitambo	12 25 S. 30 28 E.	82–83
Chitanda	13 31 S. 34 14 E.	82–83
Chitanes Mt.	11 15 S. 32 15 E.	82–83
Chitembo	11 52 S. 32 8 E.	82–83
Chitila	44 31 N. 26 0 E.	52–53
Chitindire	17 55 S. 33 30 E.	82–83
Chitor	24 50 N. 74 42 E.	66–67
Chitral	35 47 N. 71 40 E.	66–67
Chittagong	22 25 N. 91 58 E.	69
Chittoor	13 10 N. 79 0 E.	68
Chiusi	43 0 N. 11 57 E.	50–51
Chiva	39 28 N. 0 43 W.	48–49
Chivasso	45 13 N. 7 53 E.	50–51
Choba	9 2 N. 39 40 E.	80–81
Chobe Swamp	18 25 S. 23 45 E.	82–83
Chobham	51 20 N. 0 35 W.	16–17
Choctowhatchee B.	30 25 N. 86 30 W.	102–103
Choh Maidan	46 21 N. 28 52 E.	52–53
Choix	26 50 N. 108 6 W.	108–109
Cholet	47 6 N. 0 55 W.	34–35
Cholmogory	41 32 N. 64 49 E.	56–57
Cholmondeley	53 4 N. 2 42 W.	18–19
Cholon	10 40 N. 106 40 E.	70–71
Choma	8 47 S. 29 47 E.	82–83
Chongwe, R.	15 30 S. 28 45 E.	82–83
Chon, L.	56 13 N. 3 34 W.	26–27
Choper R.	52 0 N. 43 0 E.	56–57
Chorillos	12 10 S. 76 50 W.	112–113
Chorley	53 39 N. 2 38 W.	20–21
Choriu	41 10 N. 27 48 E.	52–53
Choruk R.	40 45 N. 41 45 E.	62
Chorumani	15 15 S. 28 16 E.	82–83
Chota Nagpur	23 10 N. 84 0 E.	66–67
Chotin	40 32 N. 26 23 E.	46–47
Chotin	48 32 N. 26 24 E.	42–43
Chotin	48 32 N. 26 27 E.	52–53
Choto	17 0 S. 29 27 E.	82–83
Chrissie, L.	26 18 S. 30 15 E.	86–87
Christchurch	50 45 N. 1 46 W.	16–17
Christchurch	31 36 N. 2 55 W.	18–19
Christchurch	43 31 S. 172 37 E.	126–127
Christian I.	44 55 N. 80 13 W.	96–97
Christiania	58 45 N. 10 20 E.	54–55
Christiania	27 58 S. 25 10 E.	82–83
Christian IX Land	67 0 N. 40 0 W.	92–93
Christians	61 15 N. 9 30 E.	54–55
Christians Sd.	56 0 N. 134 25 W.	98–99
Christiansand	58 0 N. 7 55 E.	54–55
Christiansfeld	55 23 N. 9 31 E.	39
Christianso	54 15 N. 15 0 E.	39
Christianstad	56 5 N. 14 10 E.	54–55
Christiansund	63 10 N. 7 40 E.	54–55
Christinestad	62 20 N. 21 20 E.	54–55
ChristmasCreek	19 0 S. 125 13 E.	124–125
Christmas I.	10 0 S. 105 40 E.	70–71
Christmas I.	2 0 N. 157 20 W.	116–117
Christmas L.	42 30 N. 119 50 W.	106–107
Christopher L.	24 28 S. 127 28 E.	124–125
Chroma B.	72 0 N. 145 0 E.	58–59
Chronos Arch.	45 0 N. 76 0 W.	112–113
Chrudim	49 59 N. 15 46 W.	46–47
Chu R.	43 0 N. 75 0 E.	72–73
Chu R.	44 50 N. 71 0 E.	58–59
Chualyo	14 35 S. 30 29 E.	82–83
Chuaka	15 15 S. 30 18 E.	82–83
Chuaula	13 9 S. 32 6 E.	82–83
Chubut R.	43 30 S. 70 0 W.	112–113
Chu-chau	28 25 N. 120 0 E.	72–73
Chu-ching	25 30 N. 103 45 E.	72–73
Chudleigh	50 37 N. 3 36 W.	18–19
Chudleigh C.	60 20 N. 64 30 W.	92–93
Chudovo	59 10 N. 31 38 E.	42–43
Chudron	42 46 N. 103 0 W.	106–107
Chuguchak	46 50 N. 83 0 E.	72–73
Chu-hsuing	25 0 N. 101 30 E.	72–73
Chulmleigh	50 54 N. 3 52 W.	18–19
Chulym R.	57 0 N. 86 0 E.	58–59
Chumar R.	35 0 N. 94 25 E.	64–65
Chumbi	27 30 N. 89 0 E.	66–67
Chuna R.	57 0 N. 98 0 E.	58–59
Chunar	25 32 N. 82 59 E.	66–67
Chung-ju	36 50 N. 127 40 E.	72–73
Chung-king	29 35 N. 107 40 E.	72–73
Chungu	10 5 S. 30 3 E.	82–83
Chur	46 52 N. 9 33 E.	44–45
Church Fenton	53 50 N. 1 13 W.	20–21
Church Hulme	53 12 N. 2 22 W.	18–19
Church Lawton	53 6 N. 2 16 W.	18–19
Church Stoke	52 33 N. 3 5 W.	18–19
Church Stretton	52 33 N. 2 49 W.	18–19
Church-hill	54 27 N. 7 50 W.	30–31
Churchill	54 59 N. 7 53 W.	30–31
Churchill, C.	58 55 N. 93 7 W.	98–99
Churchill R.	57 8 N. 96 30 W.	98–99
Churchman Mt.	29 59 S. 117 58 E.	124–125
Churchtown	52 7 N. 6 55 W.	32–33
Churchtown	52 12 N. 6 22 W.	32–33
Churchville	43 38 N. 79 48 W.	96–97
Churfirsten	47 10 N. 9 12 E.	44–45
Chusan	30 0 N. 122 5 E.	72–73
Chusovsk	58 24 N. 57 52 E.	56–57
Chusu	11 25 S. 33 0 E.	82–83
Chupriya	43 58 N. 20 26 E.	46–47
Ciego de Avilo	21 50 N. 78 49 W.	110–111
Cienfuegos	22 12 N. 80 32 W.	110–111
Cieza	38 16 N. 1 25 W.	48–49
Cifuentes	40 47 N. 2 37 W.	48–49
Cilgorran	52 3 N. 4 37 W.	18–19
Cilicia	37 0 N. 34 30 E.	62
Cilrhedyn	51 59 N. 4 30 W.	18–19
Cilli	46 18 N. 15 18 E.	46–47
Ciliswm	52 3 N. 3 49 W.	18–19
Ciltean, L. nan	56 55 N. 5 53 W.	24–25
Cimarron R.	37 0 N. 103 0 W.	106–107
Cinca, R.	42 20 N. 0 10 E.	48–49
Cincinnati	39 3 N. 84 30 W.	102–103
Ciney	50 18 N. 5 5 E.	36–37
Cintra	38 46 N. 9 25 W.	48–49
Circars, Northern	17 0 N. 82 0 E.	68
Circello, C.	41 13 N. 13 2 E.	50–51
Circle	65 35 N. 144 0 W.	98–99
Cirencester	51 43 N. 1 58 W.	18–19
Cirey	48 35 N. 6 56 E.	36–37
Cittadella	45 39 N. 11 44 E.	50–51
Citta della Pieve	42 58 N. 12 0 E.	50–51
Cittanova	38 22 N. 16 3 E.	50–51
Ciudad Bolivar	8 7 N. 63 52 W.	110–111
Ciudad Juarez	31 33 N. 107 45 W.	106–107
Ciudad Juarez	31 41 N. 106 30 W.	108–109

		MAP
Ciudad Real	38 58 N. 3 55 W.	48–49
Ciudad Rodrigo	40 35 N. 6 30 W.	48–49
Ciudadela	39 59 N. 3 52 E.	48–49
Civita Castellana	42 17 N. 12 25 E.	50–51
Civitanova	43 18 N. 13 20 E.	50–51
Civitavecchia	42 7 N. 11 48 E.	50–51
Civray	46 10 N. 0 18 E.	34–35
Clabhach	56 37 N. 6 35 W.	26–27
Clachaig	55 59 N. 5 1 W.	26–27
Clachan	55 44 N. 5 33 W.	26–27
Clachlet Mt.	56 36 N. 4 50 W.	26–27
Clackmannan	56 6 N. 3 44 W.	26–27
Clacton, Gt.	51 48 N. 1 10 E.	16–17
Clacton on Sea	51 47 N. 1 10 E.	16–17
Cladich	56 22 N. 5 4 W.	26–27
Clady	54 47 N. 7 32 W.	30–31
Claggain Bay	55 43 N. 6 2 W.	26–27
Clair, L.	57 33 N. 5 20 W.	24–25
Clair, L.	47 8 N. 73 45 W.	96–97
Claire, L.	58 45 N. 111 55 W.	98–99
Clam B.	44 42 N. 62 58 W.	94–95
Clamecy	47 28 N. 3 31 E.	34–35
Clane	53 17 N. 6 41 W.	32–33
Clanfield	50 56 N. 1 0 W.	16–17
Clanfield	51 44 N. 1 35 W.	16–17
Clanwilliam	32 8 S. 18 52 E.	82–83
Claonaig	55 46 N. 5 23 W.	26–27
Clapham	54 8 N. 2 23 W.	20–21
Clapperton I.	46 2 N. 82 17 W.	96–97
Clara	53 21 N. 7 37 W.	32–33
Claraville	23 10 S. 134 57 E.	118–119
Clare	52 5 N. 0 35 E.	16–17
Clare	33 48 S. 138 6 E.	120–121
Clare	52 27 N. 7 39 W.	32–33
Clare	52 49 N. 8 59 W.	32–33
Clare I.	53 48 N. 10 0 W.	30–31
Clare, R.	52 42 N. 8 20 W.	32–33
Clare R.	53 30 N. 8 54 W.	30–31
Clare, R.	53 30 N. 8 54 W.	32–33
Clareen	53 4 N. 7 48 W.	32–33
Claregalway	53 21 N. 8 57 W.	30–31
Claremont	44 0 N. 79 9 W.	96–97
Claremont Is.	13 50 S. 143 10 E.	122–123
Claremorris	53 44 N. 9 0 W.	30–31
Clarence	32 11 S. 115 47 E.	124–125
Clarence	45 35 N. 75 15 W.	96–97
Clarence Hd.	76 30 N. 78 0 W.	92–93
Clarence Mt.	9 53 S. 148 48 E.	122–123
Clarence R.	29 17 S. 152 30 E.	120–121
Clarence R.	42 15 S. 173 20 E.	126–127
Clarencetown	32 35 S. 151 44 E.	120–121
Clarens	46 27 N. 6 53 E.	44–45
Clarion I.	18 15 N. 114 45 W.	108–109
Clarke	43 59 N. 78 29 W.	96–97
Clarke	19 0 S. 145 0 E.	122–123
Clarke Fork	48 30 N. 117 20 W.	106–107
Clarke I.	40 31 S. 148 13 E.	120–121
Clark L.	60 0 N. 155 0 W.	90–91
Clark Pt.	44 8 N. 81 50 W.	96–97
Clarkebury	31 46 S. 28 20 E.	82–83
Clarkson	34 5 S. 24 25 E.	84–85
Clarksville	36 30 N. 87 23 W.	102–103
Clashawley, R.	52 31 N. 7 44 W.	32–33
Clashmore	52 1 N. 7 50 W.	32–33
Clashmore	57 53 N. 4 6 W.	24–25
Clashnessie Bay	58 15 N. 5 20 W.	24–25
Clauchlands Pt.	55 33 N. 5 5 W.	26–27
Claudetown	4 5 N. 114 30 E.	70–71
Claudy R.	54 53 N. 6 32 W.	30–31
Claughton	54 5 N. 2 40 W.	20–21
Claverley	52 31 N. 2 17 W.	18–19
Clawton	50 47 N. 4 20 W.	18–19
Claydon	51 57 N. 0 38 W.	16–17
Claye	48 57 N. 2 40 E.	36–37
Claygate	53 3 N. 0 45 W.	16–17
Clayton	53 47 N. 2 25 W.	20–21
Cleadon	54 57 N. 1 23 W.	20–21
Clear Cape	51 25 N. 9 30 W.	32–33
Clear I.	51 26 N. 9 29 W.	32–33
Clear L.	39 0 N. 122 45 W.	106–107
Clear L.	56 15 N. 75 10 W.	92–93
Clear L.	57 30 N. 107 25 W.	98–99
Clearville	42 29 N. 81 45 W.	96–97
Clearwater R.	46 0 N. 115 20 W.	106–107
Cleator	54 32 N. 3 30 W.	20–21
Cleckheaton	53 44 N. 1 42 W.	20–21
Cleddau, R.	51 52 N. 5 0 W.	18–19
Clee Hills	52 27 N. 2 37 W.	18–19
Cleggan	53 33 N. 10 8 W.	30–31
Cleland Hills	23 30 S. 129 45 E.	124–125
Clementsport	44 42 N. 65 32 W.	94–95
Cleobury Mortimer	52 23 N. 2 29 W.	18–19
Cleopatra Needle Mt.	10 10 N. 119 0 E.	70–71
Clerihau	52 25 N. 7 46 W.	32–33
Clerk I.	69 35 N. 118 30 W.	98–99
Clerke Shoal	17 30 S. 119 52 E.	124–125
Clermont	49 24 N. 2 24 E.	36–37
Clermont	49 6 N. 5 4 E.	36–37
Clermont	22 37 S. 148 6 E.	122–123
Clermont	22 50 S. 147 30 E.	122–123
Clermont Ferrand	45 46 N. 3 4 E.	34–35
Clervaux	50 4 N. 6 2 E.	36–37
Cléty	50 40 N. 2 12 E.	36–37
Clevedon	51 26 N. 2 51 W.	18–19
Cleve Hill	51 56 N. 2 4 W.	18–19
Cleveland	41 30 N. 81 30 W.	102–103
Cleveland	27 33 S. 153 8 E.	122–123
Cleveland Bay	19 12 S. 146 50 E.	122–123
Clew Bay	53 50 N. 9 50 W.	30–31
Cley	52 57 N. 1 3 E.	16–17
Cliadh, L.	57 55 N. 6 36 W.	24–25
Clifden	53 29 N. 10 1 W.	30–31
Clifden B.	53 29 N. 10 7 W.	30–31
Cliffe	51 28 N. 0 30 E.	16–17
Cliffoney	54 26 N. 8 27 W.	30–31
Clifford	44 0 N. 81 0 W.	96–97
Clifton	51 27 N. 2 37 W.	18–19
Clifton	54 38 N. 2 44 W.	20–21
Clinch Mounts	36 30 N. 82 30 W.	102–103
Clinch R.	36 25 N. 83 45 W.	102–103
Clintburn	5 7 N. 2 27 W.	20–21
Clinton	43 37 N. 81 37 W.	96–97
Clinton	51 2 N. 121 42 W.	98–99
Clinton	39 28 N. 93 50 W.	102–103
Clinton	41 48 N. 90 16 W.	102–103
Clinton	46 12 S. 169 23 E.	126–127
Clinton Golden L.	64 0 N. 108 30 W.	98–99
Clipperton I.	10 0 N. 110 0 W.	116–117
Clitheroe	53 53 N. 2 23 W.	20–21
Cloche I.	81 55 N. 46 5 W.	96–97
Clochnaharry	57 29 N. 4 15 W.	24–25
Clocolan	28 55 S. 27 42 E.	86–87
Clodiagh, R.	52 17 N. 7 23 W.	32–33
Clodiagh, R.	53 12 N. 7 30 W.	32–33
Clogan	54 49 N. 7 56 W.	30–31
Clogh	52 38 N. 6 21 W.	32–33
Clogh	52 52 N. 7 10 W.	32–33
Clogh	55 0 N. 6 20 W.	30–31
Clogh R.	54 57 N. 6 17 W.	30–31
Cloghan	53 34 N. 7 15 W.	30–31
Cloghan	53 13 N. 7 53 W.	32–33
Cloghane	52 14 N. 10 11 W.	32–33
Clogheen	52 16 N. 8 0 W.	32–33
Clogher	53 48 N. 6 15 W.	30–31
Clogher	53 54 N. 8 2 W.	30–31
Clogher Hd.	52 8 N. 10 28 W.	32–33
Clogher Hd.	53 48 N. 6 14 W.	30–31
Cloghjordan	52 57 N. 8 3 W.	32–33
Cloghran	53 26 N. 6 14 W.	32–33
Cloghy	54 25 N. 5 28 W.	30–31
Clohamon	52 38 N. 6 37 W.	32–33
Clonakilty	51 37 N. 8 54 W.	32–33
Clonakilty Junc.	51 44 N. 8 50 W.	32–33
Clonaslee	53 9 N. 53 9 W.	32–33
Clonbullogue	53 16 N. 7 5 W.	32–33
Cloncurry	20 40 S. 140 28 E.	122–123
Cloncurry R.	20 20 S. 140 30 E.	122–123
Clonea	52 17 N. 7 27 W.	32–33
Clones	53 24 N. 6 27 W.	30–31
Clonegall	52 42 N. 6 39 W.	32–33
Clones	54 11 N. 7 15 W.	30–31
Clonfert	53 14 N. 8 4 W.	32–33
Clonmacnoise	53 19 N. 7 59 W.	32–33
Clonmany	55 15 N. 7 24 W.	30–31
Clonmel	52 21 N. 7 43 W.	32–33
Clonmellon	53 40 N. 7 1 W.	30–31
Clonmore	52 50 N. 6 35 W.	32–33
Clonmore	52 50 N. 7 46 W.	32–33
Clonmult	52 0 N. 8 7 W.	32–33
Clonony	53 14 N. 7 56 W.	32–33
Clonroche	52 27 N. 6 44 W.	32–33
Clontarf	53 22 N. 6 12 W.	32–33
Clonsygowan	53 11 N. 7 16 W.	32–33
Cloondara	53 45 N. 7 55 W.	30–31
Cloone	53 57 N. 7 48 W.	30–31
Cloonee Ls.	51 49 N. 9 42 W.	32–33
Clooneish	53 18 N. 8 7 W.	30–31
Cloppenburg	52 49 N. 8 3 E.	40–41
Close Mt.	16 59 S. 128 50 E.	124–125
Closeburn	55 13 N. 3 49 W.	26–27
Cloudy Bay	10 10 S. 149 0 E.	122–123
Cloudy B.	41 25 S. 174 7 E.	126–127
Clough	54 18 N. 5 50 W.	30–31
Cloughton	54 20 N. 0 26 W.	20–21
Clova	56 50 N. 3 6 W.	24–25
Clovelly	51 0 N. 4 24 W.	18–19
Cloyne	51 52 N. 8 8 W.	32–33
Club I.	45 34 N. 81 37 W.	96–97
Cluer	57 49 N. 6 48 W.	24–25
Clun	52 26 N. 3 1 W.	18–19
Clun R.	52 27 N. 3 7 W.	18–19
Clunie	57 10 N. 5 10 W.	24–25
Clunie, L.	57 9 N. 5 5 W.	24–25
Cluny	46 28 N. 4 42 E.	34–35
Cluny Castle	57 1 N. 4 13 W.	24–25
Cluny Castle	57 12 N. 2 32 W.	24–25
Cluses	46 4 N. 6 33 E.	44–45
Clusone	45 53 N. 9 57 E.	44–45
Clusone, R.	44 50 N. 7 20 E.	44
Clutha, R.	45 40 S. 169 24 E.	126–127
Clwydd, R.	53 17 N. 3 28 W.	18–19
Clydagh R.	52 0 N. 9 13 W.	32–33
Clyde	45 10 S. 169 21 E.	126–127
Clyde B.	70 25 N. 68 30 W.	92–93
Clyde, Falls of	55 40 N. 3 54 W.	26–27
Clyde, Firth of	55 25 N. 4 55 W.	26–27
Clyde R.	55 52 N. 4 35 W.	26–27
Clydebank	55 55 N. 4 24 W.	26–27
Clydesdale	30 16 S. 29 56 E.	86–87
Clyne	58 2 N. 3 57 W.	24–25
Clynog-fawr	53 2 N. 4 21 W.	18–19
Cnoc Dearg Mt.	56 50 N. 4 39 W.	24–25
Coachford	51 55 N. 84 8 W.	32–33
Coagh	54 39 N. 6 37 W.	30–31
Coahuayutla	18 15 N. 101 55 W.	108–109
Coahuila	27 0 N. 102 0 W.	108–109
Coal Pt.	46 14 N. 60 5 W.	94–95
Coalbrook Dale	52 38 N. 2 30 W.	18–19
Coalburn	55 35 N. 3 54 W.	26–27
Coalcoman	18 43 N. 103 14 W.	108–109
Coalisland	54 32 N. 6 42 W.	30–31
Coast Range	40 0 N. 123 0 W.	106–107
Coast Range	36 0 S. 149 30 E.	120–121
Coastland	45 30 N. 13 50 E.	46–47
Coatbridge	55 52 N. 4 1 W.	26–27
Coates, Gt.	53 34 N. 0 8 W.	20–21
Coaticook	45 5 N. 71 53 W.	94–95
Coates I.	62 50 N. 82 30 W.	98–99
Coats Land	73 0 S. 20 0 W.	128
Coatzacoalcos	18 7 N. 94 35 W.	108–109
Collector	34 55 S. 149 27 E.	120–121
Cobalt	47 25 N. 79 50 W.	93–93
Coban	15 30 N. 90 22 W.	110–111
Cobar	31 25 S. 145 50 E.	120–121
Cobargo	36 26 S. 149 50 E.	120–121
Cobden	45 37 N. 76 50 W.	96–97
Cobequid B.	45 20 N. 63 40 W.	94–95
Cobham	51 20 N. 0 22 W.	16–17
Cobija	11 0 S. 68 50 W.	112–113
Cobija	22 30 S. 70 25 W.	112–113
Cobience	50 20 N. 7 35 E.	40–41
Coboconk	44 42 N. 78 49 W.	96–97
Cobram	35 58 S. 145 38 E.	120–121
Coburg	50 18 N. 11 0 E.	40–41

		MAP
Coburg I.	75 40 N. 79 0 W.	92–93
Coburg Pen.	11 10 S. 132 20 E.	118–119
Cocagne	46 22 N. 64 40 W.	94–95
Cocales Pt.	8 0 N. 59 0 W.	112–113
Cocanada	17 0 N. 82 15 E.	68
Cochabamba	17 10 S. 66 30 W.	112–113
Cochem	50 10 N. 7 8 E.	40–41
Cochen	10 25 N 76 30 E.	68
Cochin China	10 0 N. 107 0 E.	70–71
Cochin Town	9 55 N. 76 18 E.	68
Cochrane C.	31 46 N. 131 30 E.	74–75
Cockburn	32 3 S. 140 57 E.	120–121
Cockburn Chan.	54 30 S. 76 0 W.	112–113
Cockburn Land	70 30 N. 84 0 W.	98–99
Cockburn Ra.	15 50 S. 127 59 E.	124–125
Cockburn Str.	11 7 S. 130 20 E.	118–119
Cockburnspath	55 57 N. 2 22 W.	26–27
Cockell Is.	15 45 S. 124 0 E.	124–125
Cockenzie	55 58 N. 2 57 W.	26–27
Cocker, R.	54 37 N. 3 21 W.	20–21
Cockerham	53 58 N. 2 49 W.	20–21
Cockermouth	54 40 N. 3 22 W.	20–21
Cocking	50 57 N. 0 45 W.	16–17
Cockscomb Mt.	33 35 S. 24 45 E.	84–85
Cockshut	52 51 N. 2 50 W.	18–19
Coco R.	14 30 N. 85 0 W.	110–111
Cocobeach	1 0 N. 9 32 E.	80–81
Coco Channel	13 45 N. 93 0 E.	69
Coco I., Great	14 5 N. 92 45 E.	69
Coco I., Little	13 50 N. 92 35 E.	69
Cocos Is.	12 0 S. 98 0 E.	4–5
Cocula	20 20 N. 103 57 W.	108–109
Cod C.	42 0 N. 70 10 W.	104–105
Coda Carvallo, C.	40 52 N. 9 42 E.	50–51
Coddenham	52 8 N. 1 6 E.	16–17
Codogno, R.	45 3 N. 10 0 E.	50–51
Codsall	52 37 N. 2 12 W.	18–19
Cods Hd.	51 40 N. 10 5 W.	32 33
Coen	13 53 S. 143 2 E.	122–123
Coffin I.	47 34 N. 61 35 W.	94–95
Coffin's Bay	34 22 S. 135 20 E.	120–121
Coff's Harb.	30 17 S. 153 1 E.	120–121
Coggeshall	51 52 N. 0 40 E.	16–17
Coghinos, R.	40 20 N. 8 53 E.	50–51
Cognac	45 42 N. 0 18 W.	34–35
Cogollos	42 14 N. 3 41 W.	48–49
Cohuna	35 48 S. 144 13 E.	120–121
Coiba I.	7 30 N. 81 50 W.	110–111
Coimbatore	11 2 N. 77 0 E.	68
Coimbra	40 13 N. 8 27 W.	48–49
Coin	36 40 N. 4 45 W.	48–49
Coiniy	49 10 N. 3 25 E.	36–37
Coire	46 52 N. 9 33 E.	44–45
Coke, Mt.	32 57 S. 27 24 E.	84–85
Colac	38 19 S. 143 38 E.	120–121
Colborne	44 0 N. 77 55 W.	96–97
Colchester	51 53 N. 0 53 E.	16–17
Colchester	33 40 S. 25 50 E.	84–85
Colchester	45 25 N. 63 25 W.	94–95
Col. de Bayard	44 36 N. 6 4 E.	34–35
Col. de Fréjus	45 9 N. 6 40 E.	34–35
Col. de la Hague	49 44 N. 1 57 W.	34–35
Col. de Larche	44 24 N. 7 0 E.	34–35
Col. di Tenda	44 10 N. 7 25 E.	50–51
Coldingham	55 54 N. 2 10 W.	26–27
Coldington	52 9 N. 0 47 W.	16–17
Cold Kirkby	54 15 N. 1 10 W.	20–21
Coldridge	50 51 N. 3 51 W.	18–19
Cold Rowley	54 50 N. 1 52 W.	20–21
Coldstream	55 40 N. 2 15 W.	26–27
Coldwater	44 42 N. 79 42 W.	96–97
Cole, R.	5 38 N. 1 40 W.	16–17
Coleford	51 48 N. 2 36 W.	18–19
Cole Har.	44 39 N. 63 24 W.	94–95
Coleman	43 43 N. 79 20 W.	96–97
Coleman	44 45 N. 81 15 W.	96–97
Coleman, R.	14 56 S. 143 15 E.	122–123
Colembert	50 45 N. 1 50 E.	36–37
Colenso	28 45 S. 29 50 E.	82–83
Coleraine	55 8 N. 6 40 W.	30–31
Coleraine	37 33 S. 141 44 E.	120–121
Coleroon, R.	11 25 N. 79 45 E.	68
Colesberg	30 46 S. 25 3 E.	82–83
Coleshill	52 30 N. 1 42 W.	16–17
Colessie	56 19 N. 3 10 W.	26–27
Colfax	46 52 N. 117 15 W.	106–107
Colham Inlet	33 58 S. 120 0 E.	124–125
Colebrooke R.	54 20 N. 7 20 W.	30–31
Colico	46 7 N. 9 24 E.	50–51
Colima	19 12 N. 103 45 W.	108–109
Colima Vol.	19 30 N. 103 45 W.	108–109
Colinton	26 54 S. 152 14 E.	122–123
Coll	56 32 N. 6 47 W.	26–27
Coll I.	56 37 N. 6 32 W.	26–27
Collarindabri	29 30 S. 148 1 E.	120–121
Collie	33 21 S. 116 15 E.	124–125
Collier Bay	16 10 S. 124 15 E.	124–125
Collier Law	54 47 N. 1 58 W.	20–21
Collingbourn	51 18 N. 1 40 W.	18–19
Collingham	53 54 N. 1 25 W.	20–21
Collingwood	22 22 S. 143 37 E.	122–123
Collingwood	40 41 S. 172 41 E.	126–127
Collingwood	44 28 N. 80 13 W.	96–97
Collins Inlet	46 0 N. 81 20 W.	96–97
Collioure	42 32 N. 3 3 E.	34–35
Collis Mt.	21 0 S. 140 12 E.	122–123
Collon	53 47 N. 6 29 W.	30–31
Collooney	54 11 N. 8 30 W.	30–31
Collumbria	22 54 S. 149 15 E.	122–123
Colmar	48 7 N. 7 20 E.	34–35
Colmars	44 9 N. 6 41 E.	34–35
Colmenar Viego	40 39 N. 3 45 W.	48–49
Colmonell	55 8 N. 4 54 W.	26–27
Colmworth	52 14 N. 0 22 W.	16–17
Coln R.	51 45 N. 1 50 W.	18–19
Colnbrook	51 29 N. 0 31 W.	16–17
Colne	53 52 N. 2 10 W.	20–21
Colne Pt.	51 46 N. 1 3 E.	16–17
Colne, R.	51 33 N. 0 30 W.	16–17
Colne, R.	51 56 N. 0 39 E.	16–17
Cologne	50 56 N. 7 0 E.	40–41
Colombey	48 31 N. 5 54 E.	36–37
Colombia	3 45 N. 73 0 W.	112–113
Colombier C.	48 50 N. 68 52 W.	94–95
Colombo	6 58 N. 79 58 E.	68
Colon	9 28 N. 79 51 W.	110–111
Colonia	34 15 S. 57 50 W.	112–113
Colonne, C.	39 1 N. 17 13 E.	50–51
Colonsay I.	56 3 N. 6 12 W.	26–27
Colorado	39 0 N. 106 0 W.	106–107
Colorado	39 35 S. 60 30 W.	112–113
Colorado Desert	33 15 N. 115 30 W.	106–107
Colorado Plat.	35 0 N. 111 30 W.	106–107
Colorado R.	30 30 N. 98 0 W.	106–107
Colorado R.	34 0 N. 114 30 W.	106–107
Colardo R.	32 0 N. 115 7 W.	108–109
Colorado Springs	38 50 N. 104 50 W.	106–107
Colosa	32 4 S. 28 18 E.	84–85
Colpoys B.	44 48 N. 81 10 W.	96–97
Colsterworth	52 50 N. 0 36 W.	16–17
Coltfield	57 41 N. 3 27 W.	24–25
Coltishall	52 44 N. 1 22 E.	16–17
Colotlan	22 32 N. 103 40 W.	108–109
Columbia	33 58 N. 81 0 W.	102–103
Columbia	35 35 N. 87 2 W.	102–103
Columbia	39 0 N. 92 20 W.	102–103
Columbia C.	83 0 N. 70 0 W.	90–91
Columbia R.	51 30 N. 117 0 W.	98–99
Columbia R.	46 12 N. 124 0 W.	106–107
Columbretes Is.	39 50 N. 0 50 E.	48–49
Columbus	44 2 N. 79 0 W.	96–97
Columbus	41 29 N. 97 29 W.	106–107
Columbus	32 30 N. 84 57 W.	102–103
Columbus	33 30 N. 88 30 W.	102–103
Columbus	39 15 N. 85 27 W.	102–103
Columbus	39 57 N. 83 0 W.	102–103
Colville C.	36 30 S. 175 21 E.	126–127
Colville L.	67 10 N. 124 0 W.	98–99
Colville R.	69 0 N. 154 0 W.	92–93
Colwich	52 46 N. 1 57 W.	18–19
Colwyn	53 17 N. 3 42 W.	18–19
Colyton	50 45 N. 3 5 W.	18–19
Comacchio	44 40 N. 12 20 E.	50–51
Comalcalco	18 17 N. 93 15 W.	108–109
Comayagua	14 30 N. 87 32 W.	110–111
Combe Martin	51 12 N. 4 0 W.	18–19
Comber	54 33 N. 5 45 W.	30–31
Combermere B.	19 35 N. 93 40 E.	69
Combles	50 1 N. 2 51 E.	36–37
Comeragh Mts.	52 18 N. 7 36 W.	32–33
Comet R.	24 0 S. 148 45 E.	122–123
Cometville	23 37 S. 148 42 E.	122–123
Comfort, C.	65 3 N. 83 2 W.	98–99
Comilla	23 27 N. 91 20 E.	69
Comino	36 1 N. 14 22 E.	50–51
Comino, C.	40 32 N. 9 49 E.	50–51
Comiso	36 59 N 14 33 E.	50–51
Comitan	16 14 N. 92 14 W.	108–109
Commanda L.	46 0 N. 79 32 W.	96–97
Commanders Is.	54 30 N. 67 0 E.	58–59
Commentry	46 17 N. 2 44 E.	34–35
Commercy	48 47 N. 5 36 E.	34–35
Commons	52 37 N. 7 34 W.	32–33
Como	45 47 N. 9 9 E.	50–51
Como, L. of	46 0 N. 9 20 E.	50–51
Comorin, C.	8 0 N. 77 35 E.	68
Comoro Is.	12 0 S. 44 0 E.	66–67
Comoro I., Great	12 0 S. 43 20 E.	66–67
Comox	29 45 N. 124 58 W.	98–99
Compass Berg	31 50 S. 24 30 E.	82–83
Compiègne	49 26 N. 2 53 E.	34–35
Compostela	21 17 N. 105 0 W.	108–109
Compton	51 31 N. 1 15 W.	16–17
Compton	50 57 N. 2 34 W.	18–19
Compton	45 14 N. 71 54 W.	94–95
Compton Abbas	50 58 N. 2 10 W.	18–19
Comrie	56 23 N. 3 58 W.	26–27
Conakry	9 30 N. 13 45 W.	88
Cona R.	56 48 N. 5 20 W.	24–25
Concarneau	47 53 N. 3 55 W.	34–35
Conceicao	19 0 S. 43 30 W.	114–115
Concepcion	0 10 S. 74 55 W.	112–113
Concepcion	23 20 S. 57 30 W.	112–113
Concepcion	32 20 S. 58 10 W.	112–113
Concepcion	36 40 S. 72 50 W.	112–113
Concepcion, C.	34 29 N. 120 30 W.	106–107
Concepcion Bay	27 0 N. 112 0 W.	108–109
Concepcion del Oro	24 37 N. 101 30 W.	108–109
Concepcion Bay	23 55 S. 14 30 E.	82–83
Conception B.	47 30 N. 53 0 W.	92–93
Concho R.	31 30 N. 100 0 W.	106–107
Conchos R.	29 30 N. 104 32 W.	108–109
Concord	35 27 N. 80 33 W.	102–103
Concord	43 8 N. 71 35 W.	104–105
Concordia	23 20 N. 106 7 W	108–109
Concordia	31 15 S. 58 0 W.	112–113
Condamine	26 59 S. 150 15 E.	122–123
Condamine R.	27 0 S. 150 10 E.	122–123
Condé	48 51 N. 0 33 W.	34–35
Condé	49 0 N. 3 34 E.	36–37
Condé	49 24 N. 3 27 E.	36–37
Condé	50 27 N. 3 37 E.	34–35
Condicote	51 58 N. 1 49 W.	18–19
Condobolin	33 2 S. 147 13 E.	120–121
Condom	43 55 N. 0 24 E.	34–35
Condon	20 0 S. 119 17 E.	124–125
Condover	52 38 N. 2 44 W.	18–19
Condres I.	47 25 N. 70 27 W.	94–95
Coney I.	54 18 N. 8 36 E.	30–31
Confluencia	22 15 S. 57 50 W.	112–113
Confolens	46 2 N. 0 42 E.	34–35
Cong	53 33 N. 9 17 W.	30–31
Congerstone	52 39 N. 1 27 W.	16–17
Congleton	53 10 N. 2 13 W.	18–19
Congo R.	2 0 N. 21 0 E.	80–81
Congresbury	51 22 N. 2 47 W.	18–19
Conicarit	27 28 N. 109 14 W.	108–109
Conil	37 17 N. 6 8 W.	48–49
Conilly	48 53 N. 2 51 E.	36–37
Coningbeg	52 4 N. 6 39 W.	32–33
Conisboro	53 28 N. 1 14 W.	20–21
Conishead Priory	54 11 N. 3 5 W.	20–21
Coniston	54 23 N. 3 4 W.	20–21
Coniston L.	54 20 N. 3 4 W.	20–21

		MAP
Conjeevaram	12 55 N. 79 44 E.	68
Connaught	53 45 N. 9 15 W.	30–31
Connecticut	41 45 N. 73 0 W.	104–105
Connecticut, R.	43 0 N. 72 30 W.	104–105
Connel Ferry	56 27 N. 5 22 W.	26–27
Connemara	53 28 N. 9 45 W.	30–31
Connerré	48 3 N. 0 30 E.	34–35
Connexion, Mt.	15 12 S. 128 17 E.	125–125
Conn, L.	54 0 N. 9 15 W.	30–31
Connors	47 12 N. 68 5 W.	94–95
Conon	57 34 N. 4 27 W.	24–25
Conquista	38 27 N. 4 30 W.	48–49
Consecon	44 0 N. 77 35 W.	96–97
Constable	33 15 S. 20 18 E.	84–85
Constantina	37 52 N. 5 40 W.	48–49
Constantine	36 30 N. 6 30 E.	76–77
Constantinople	41 1 N. 28 58 E.	52–53
Constanz	47 40 N. 9 10 E.	44–45
Constanz, L. of	47 37 N. 9 25 E.	44–45
Constanza	44 11 N. 28 39 E.	52–53
Constitucion	35 25 S. 72 25 W.	112–113
Contai	21 50 N. 87 47 E.	66–67
Conthil	48 53 N. 6 38 E.	36–37
Conty	49 45 N. 2 10 E.	36–37
Conversano	41 0 N. 17 7 E.	50–51
Convoy	54 52 N. 7 40 W.	30–31
Conway	53 17 N. 3 50 W.	18–19
Conway	35 5 N. 92 30 W.	102–103
Conway L.	28 15 S. 135 35 E.	120–121
Conway, L.	53 0 N. 3 49 W.	18–19
Conway, R.	53 13 N. 3 50 W.	18–19
Cooch Behar	26 18 N. 89 35 E.	66–67
Cook	15 30 S. 143 30 E.	122–123
Cook Inlet	61 0 N. 151 30 W.	92–93
Cook Is.	20 0 S. 158 0 W.	126–127
Cook, Mt.	15 28 S. 145 12 E.	122–123
Cook, Mt.	43 36 S. 170 7 E.	126–127
Cook, Mt.	60 20 N. 140 30 W.	98–99
Cook Strait	41 20 S. 174 30 E.	126–127
Cookham	51 34 N. 0 44 W.	16–17
Cookshire	45 25 N. 71 39 W.	94–95
Cook's Passage	14 30 S. 145 30 E.	122–123
Cookstown	44 14 N. 79 43 W.	96–97
Cookstown	54 39 N. 6 45 W.	30–31
Cookstown Junc.	54 45 N. 6 16 W.	30–31
Cooktown	15 22 S. 145 15 E.	122–123
Coolabah	31 1 S. 146 44 E.	120–121
Coolagary	53 13 N. 7 14 W.	32–33
Coolaney	54 10 N. 9 36 W.	30–31
Coolbawn	52 48 N. 7 11 W.	32–33
Coolbawn	52 59 N. 8 15 W.	32–33
Coolboy	52 45 N. 6 27 W.	32–33
Coolderry	53 1 N. 7 52 W.	32–33
Coole	53 27 N. 6 44 W.	30–31
Coole	53 43 N. 7 18 W.	30–31
Coolgardie	30 55 S. 121 13 E.	124–125
Coolgarra	17 51 S. 145 14 E.	122–123
Coolgreany	52 46 N. 6 15 W.	32–33
Coolie	25 22 S. 143 59 E.	122–123
Coolkenna	52 47 N. 6 37 W.	32–33
Coolmain Pt.	51 38 N. 8 40 W.	32–33
Coolrain	52 58 N. 7 34 W.	32–33
Cooma	36 17 S. 149 6 E.	120–121
Coomassie	6 40 N. 1 37 W.	88
Coomb Dod	55 30 N. 3 31 W.	26–27
Coonabarabran	31 17 S. 149 15 E.	120–121
Coonalpyn	35 42 S. 139 52 E.	120–121
Coonamble	30 58 S. 148 24 E.	120–121
Coonanna Harb.	52 0 N. 10 17 W.	32–33
Coondambo	31 2 S. 135 52 E.	120–121
Coondapoor	13 33 N. 74 39 E	68
Coongarrie	30 0 S. 121 11 E.	124–125
Coongie	27 12 S. 140 10 E.	120–121
Coonoor	11 25 N. 76 46 E.	68
Cooper, Pt.	17 28 S. 146 6 E.	122–123
Cooper's Cr.	22 0 S. 148 43 E.	122–123
Cooper's Creek	28 30 S. 138 50 E.	120–121
Cooraetan	52 43 N. 9 25 W.	32–33
Coorbedar	29 15 S. 118 8 E.	124–125
Coorg	12 20 N. 75 40 E.	68
Coosa R.	34 10 N. 85 30 W.	102–103
Cootamundra	34 37 S. 148 2 E.	120–121
Cootanoorina	28 12 S. 135 31 E.	120–121
Cootehall	53 59 N. 8 10 W.	30–31
Cootehill	54 4 N. 7 5 W.	30–31
Copeland I.	54 41 N 5 32 W.	30–31
Copenhagen	55 43 N. 12 38 E.	39
Cope Pt.	37 23 N. 1 30 W.	48–49
Copiapo	27 15 S. 70 15 W.	112–113
Copinshay I.	58 56 N. 2 41 W.	22–23
Coppenhall	52 45 N. 2 7 W.	18–19
Copper R.	61 40 N. 145 20 W.	92–93
Copperfield	22 47 S. 147 42 E.	122–123
Coppermine R.	66 0 N. 114 30 W.	98–99
Coppull	53 37 N. 2 38 W.	20–21
Copthorne	51 9 N. 0 9 W.	16–17
Coquet, R.	55 17 N. 1 43 W.	20–21
Coquilhatville	0 0 18 18 E.	80–81
Coquimbo	30 10 S. 70 20 W.	112–113
Corabia	43 45 N. 24 30 E.	52–53
Corada Pk.	42 55 N. 4 55 W.	48–49
Coraki	29 4 S. 153 21 W.	120–121
Coral Reef	16 30 S. 119 38 E.	124–125
Coral Sea	17 0 S. 154 0 E.	116–117
Coralbignie	32 39 S. 136 17 E.	120–121
Coranna	33 46 S. 135 47 E.	120–121
Corato	41 12 N. 16 23 E.	50–51
Corbalia	54 10 N. 9 4 W.	30–31
Corbeil	48 37 N. 2 26 E.	34–35
Corbett Mt.	20 10 S. 140 37 E.	122–123
Corbridge	54 59 N. 2 1 W.	20–21
Corby	52 50 N. 0 30 W.	16–17
Corclogh	54 16 N. 10 3 W.	30–31
Corcorado, G. of	44 0 S. 75 0 W.	112–113
Corcubion, Ria de	42 50 N. 9 15 W.	48–49
Cord. de Merida	8 30 N. 70 0 W.	110–111
Cordele	31 57 N. 83 45 W.	102–103
Cordoba	18 51 N. 97 0 W.	108–109
Cordoba	31 10 S. 64 25 W.	112–113
Cordova	37 52 N. 4 48 W.	48–49
Corea	38 0 N. 127 30 E.	72–73
Corea Bay	39 0 N. 123 30 E.	72–73
Corea Strait	35 0 N. 129 0 E.	72–73
Corentyne	3 30 N. 57 0 W.	112–113
Corentyn, R.	6 0 N. 57 0 W.	112–113
Corfe Castle	50 38 N. 2 3 W.	18–19
Corfu	39 39 N. 19 57 E.	52–53
Corgarff	57 10 N. 3 10 W.	24–25
Coria	40 0 N. 6 32 W.	48–49
Corigliano	39 38 N. 16 32 E.	50–51
Coringa	16 50 N. 82 15 E.	68
Coringa I.	16 40 S. 149 55 E.	122–123
Corinth	37 58 N. 23 0 E.	52–53
Corinth, Gulf of	38 10 N. 22 40 E.	52–53
Corinth	34 57 N. 88 36 W.	102–103
Corisco I.	0 55 N. 9 20 E.	80–81
Cork	52 54 N. 8 28 W.	32–33
Cork	22 59 S. 141 50 E.	122–123
Cork Harbour	51 47 N. 8 16 W.	32–33
Cork Hd.	51 44 N. 8 19 W.	32–33
Corleone	37 48 N. 13 18 E.	50–51
Corleto	40 25 N. 16 1 E.	50–51
Corlismore	55 1 N. 7 29 W.	30–31
Corlough	54 7 N. 7 47 W.	30–31
Cormorant L.	54 10 N. 101 0 W.	98–99
Cormorant Pt.	49 3 N. 61 54 W.	94–95
Cornafulla	53 23 N. 8 1 W.	30–31
Corner Inlet	38 45 S. 146 30 E.	120–121
Cornhill	57 37 N. 2 43 W.	24–25
Cornimont	47 58 N. 6 50 E.	36–37
Corning	42 8 N. 77 15 W.	104–105
Cornish Cr.	22 0 S. 145 14 E.	122–123
Cornwall	50 30 N. 4 40 W.	18–19
Cornwall	45 3 N. 74 45 W.	96–97
Cornwall C	50 8 N. 5 40 W.	18–19
Cornwallis	45 6 N. 64 20 W.	94–95
Corny Pt.	34 51 S. 137 0 E.	120–121
Coro	11 21 N. 69 42 W.	110–111
Corock, R.	52 18 N. 6 45 W.	32–33
Corocoro	16 50 N. 68 30 W.	112–113
Coromandel	36 46 S. 175 31 E.	126–127
Coromandel Coast	13 0 N. 81 0 E.	68
Coronada Bay	9 0 N. 84 0 W.	110–111
Coronation Gulf	68 0 N. 112 0 W.	98–99
Corowa	35 59 S. 146 53 E.	120–121
Corozal	18 27 N. 88 29 W.	110–111
Corpack	56 51 N. 5 8 W.	24–25
Corque	18 30 S. 67 30 W.	114–115
Corra	27 35 N. 110 10 W.	108–109
Corral	40 0 S. 73 35 W.	112–113
Corran	56 43 N. 5 15 W.	24–25
Corran	57 7 N. 5 32 W.	24–25
Correggio	44 48 N. 10 48 E.	50–51
Corréze (Dep.)	45 16 N. 1 55 E.	34–35
Corrib, L.	53 25 N. 9 14 W.	30–31
Corrie	55 39 N. 5 8 W.	26–27
Corrieatrack Mt.	57 4 N. 4 30 W.	24–25
Corrientes	27 40 S. 58 30 W.	112–113
Corrientes, C.	24 5 S. 35 30 E.	82–83
Corrientes, C.	20 25 N. 105 50 W.	108–109
Corrientes, C.	38 10 S. 57 30 W.	112–113
Corrientes, C.	5 40 N. 77 30 W.	112–113
Corringham	53 25 N. 0 41 W.	16–17
Corrubedo, C.	42 33 N. 9 5 W.	48–49
Corryhabbie Mt.	57 20 N. 3 10 W.	24–25
Corryong	36 10 S. 147 47 E.	120–121
Corryvreckan, G. of	56 9 N. 5 42 W.	26–27
Corscomb	50 50 N. 2 40 W.	18–19
Corscrine	55 10 N. 4 25 W.	26–27
Corsewall Pt.	55 1 N. 5 9 W.	26–27
Corsham	51 26 N. 2 10 W.	18–19
Corsica	42 11 N. 9 10 E.	34–35
Corstorphine	55 57 N. 3 17 W.	26–27
Corso, C.	43 2 N. 9 25 E.	34–35
Corsoer	55 20 N. 11 10 E.	39
Corte	42 21 N. 9 9 E.	34–35
Cortona	43 19 N. 12 0 E.	50–51
Coruche	38 58 N. 8 30 W.	48–49
Corumba	19 0 S. 57 40 W.	112–113
Corunna	43 20 N. 8 25 W.	48–49
Corunna	42 54 N. 82 29 W.	96–97
Corvallis	44 33 N. 123 15 W.	106–107
Corvera	42 53 N. 4 33 W.	48–49
Corwen	52 58 N. 3 22 W.	18–19
Cos.	23 20 N. 102 25 W.	108–109
Cos I.	36 45 N. 27 0 E.	62
Cosala	24 25 N. 106 49 W.	108–109
Cosenza	39 20 N. 16 17 E.	50–51
Cosne	47 4 N. 2 58 E.	34–35
Cossack I.	20 36 S. 117 43 E.	124–125
Cossacks of the Ural	50 0 N. 50 30 E.	56–57
Cossanay	46 37 N. 6 30 E.	44–45
Costa Rica	10 0 N. 84 0 W.	110–111
Costello	53 17 N. 9 34 W.	30–31
Costello Cr.	26 0 S. 142 40 E.	122–123
Costelloe	53 18 N. 9 34 W.	32–33
Costessy	52 40 N. 1 13 E.	16–17
Costesti	44 39 N. 24 44 E.	52–53
Coston	52 48 N. 0 45 W.	16–17
Costrogeriz	42 18 N. 4 7 W.	48–49
Coteau de Lac	45 19 N. 74 14 W.	96–97
Coteau des Prairies	45 0 N. 97 0 W.	106–107
Côte d'Or	47 10 N. 4 50 E.	34–35
Côtes du Nord	48 23 N. 2 47 W.	34–35
Cotonou	6 22 N. 2 25 E.	88
Cotopaxi	0 40 S. 78 45 W.	112–113
Cotrone	39 4 N. 17 8 E.	50–51
Cottesmore	52 44 N. 0 40 W.	16–17
Cottian Alps	44 45 N. 6 45 E.	44
Cottingham	53 47 N. 0 25 W.	20–21
Coturaundee Ra.	31 0 S. 142 30 E.	120–121
Coubre, Pte. de la	45 42 N. 1 17 W.	34–35
Coucy	49 32 N. 3 18 E.	36–37
Couedic, C. de	36 2 S. 136 38 E.	120–121
Couglass Pt.	51 59 N. 10 20 W.	32–33
Coulagh B.	51 41 N. 10 4 W.	32–33
Coulommiers	48 49 N. 3 5 E.	34–35
Coulonge, R.	46 32 N. 77 5 W.	96–97
Coul Pt.	55 48 N. 6 29 W.	26–27
Coulport	56 3 N. 4 52 W.	26–27
Coulteg Mt.	58 1 N. 5 5 W.	24–25

		MAP
Coulomb Pt.	17 15 S. 122 12 E.	124–125
Council Bluff	41 15 N. 90 50 W.	102–103
Countesbury	51 14 N. 3 47 W.	18–19
Countesthorpe	52 33 N. 1 10 W.	16–17
Country Har	45 8 N. 61 40 W.	94–95
Coupar Angus	56 33 N. 3 16 W.	26–27
Courtacon	48 41 N. 3 17 E.	36–37
Courtelary	47 11 N. 7 4 E.	44–45
Courtown Harb.	52 38 N. 6 14 W.	32–33
Courtrai	50 50 N. 3 15 E.	36–37
Cousolre	50 15 N. 4 7 E.	36–37
Coutance Reef	10 30 S. 147 42 E.	122–123
Coutances	49 4 N. 1 29 W.	34–35
Courtmacsherry	51 37 N. 8 43 W.	32–33
Coutras	45 4 N. 0 8 W.	34–35
Couvin	50 3 N. 4 29 E.	36–37
Cove	57 6 N. 2 5 W.	24–25
Cove	55 59 N. 4 50 W.	26–27
Cove I.	45 18 N. 81 48 W.	96–97
Coventry	52 25 N. 1 30 W.	16–17
Coverack	50 2 N. 5 6 W.	18–19
Coverdale	54 13 N. 1 55 W.	20–21
Covilha	40 17 N. 7 32 W.	48–49
Covington	52 20 N. 0 28 W.	16–17
Covington	39 0 N. 84 35 W.	102–103
Cowal, L.	33 30 S. 147 27 E.	120–121
Cowan, L.	31 45 S. 121 15 E.	124–125
Cowarie	27 44 S. 138 17 E.	120–121
Cowbridge	51 28 N. 3 25 W.	18–19
Cowcowing L.	31 0 S. 117 30 E.	124–125
Cowden	51 9 N. 0 4 E.	16–17
Cowdenbeath	56 7 N. 3 20 W.	26–27
Cowell	33 39 S. 136 50 E.	120–121
Cowes	50 45 N. 1 18 W.	16–17
Cowesby	54 18 N. 1 16 W.	20–21
Cowie Harbour	4 20 N. 117 30 E.	70–71
Cowie Wr.	56 59 N. 2 20 W.	24–25
Cowlitz R.	46 30 N. 122 30 W.	106–107
Cowra	33 48 S. 148 41 E.	120–121
Cowton	54 25 N. 1 32 W.	20–21
Coxim	18 30 S. 54 55 W.	112–113
Coxs, Bazar	21 29 N. 92 5 E.	69
Coxwold	54 12 N. 1 10 W.	20–21
Coymbra	31 25 S. 131 32 E.	118–119
Coyty	51 32 N. 3 33 W.	18–19
Coyuca	18 20 N. 100 49 W.	108–109
Cozumel I.	20 25 N. 86 55 W.	108–109
Cracow	50 5 N. 19 59 E.	42–43
Cradle Mt.	41 40 S. 145 55 E.	120–121
Cradock	32 10 S. 25 36 E.	82–83
Cradock	32 3 S. 138 29 E.	120–121
Craigleith	44 31 N. 80 23 W.	96–97
Craigmure	56 28 N. 5 41 W.	26–27
Craignish L.	56 8 N. 5 33 W.	26–27
Craignish Pt.	56 8 N. 5 36 W.	26–27
Crail	56 16 N. 2 38 W.	26–27
Crailing	55 31 N. 2 30 W.	26–27
Crailsheim	49 8 N. 10 5 E.	40–41
Craiova	44 20 N. 23 49 E.	52–53
Cramlingham	55 5 N. 1 35 W.	20–21
Cramond	55 58 W. 3 18 W.	26–27
Crana R.	55 8 N. 7 25 W.	30–31
Cranberry	45 58 N. 80 37 W.	96–97
Cranborne	50 55 N. 1 55 W.	18–19
Cranborne Chase	51 0 N. 1 55 W.	18–19
Cranbourne	46 22 N. 70 46 W.	94–95
Cranbrook	51 6 N. 0 33 E.	16–17
Cranbrook	34 15 S. 117 30 E.	124–125
Cranfield Pt.	54 2 N. 6 3 W.	30–31
Cranley	51 9 N. 0 29 W.	16–17
Cranny	52 42 N. 9 13 W.	32–33
Cranswick	53 57 N. 0 25 W.	20–21
Cranz	54 58 N. 20 30 E.	40–41
Crarae	56 8 N. 5 13 W.	26–27
Crathie	57 3 N. 3 12 W.	24–25
Cratloe	52 42 N. 8 46 W.	32–33
Crato	7 0 S. 39 45 W.	112–113
Craughwell	53 14 N. 8 45 W.	32–33
Crawford	55 28 N. 3 39 W.	26–27
Crawford	42 36 N. 103 29 W.	106–107
Crawley	51 7 N. 0 12 W.	16–17
Crawton	56 55 N. 2 13 W.	24–25
Creagan	56 33 N. 5 16 W.	26–27
Creag Meaghaidh Mt.	56 58 N. 4 36 W.	24–25
Cream Pt.	52 52 N. 9 26 W.	32–33
Creciente I.	24 20 N. 111 15 W.	108–109
Crécy	50 17 N. 1 52 E.	34–35
Crécy	48 52 N. 2 54 E.	36–37
Crécy	49 42 N. 3 37 E.	36–37
Crediton	50 47 N. 3 40 W.	18–19
Cree, R.	54 35 N. 4 24 W.	26–27
Cree L.	57 30 N. 107 20 W.	98–99
Cree R.	55 0 N. 4 31 W.	26–27
Cree R.	58 0 N. 105 0 W.	98–99
Creedy, R.	50 41 N. 3 37 W.	18–19
Creed R.	58 13 N. 6 22 W.	24–25
Creegh, R	52 45 N. 9 25 W.	32–33
Creeslough	55 7 N. 7 54 W.	30–31
Creetown	54 54 N. 4 22 W.	26–27
Creggs	53 36 N. 8 22 W.	30–31
Cregrina	52 10 N. 3 16 W.	18–19
Creich	57 52 N. 4 16 W.	24–25
Creighanroe	54 10 N. 6 45 W.	30–31
Creil	49 16 N. 2 36 E.	34–35
Cremona	45 7 N. 10 1 E.	50–51
Crépy	49 15 N. 2 53 E.	36–37
Creran, L.	56 32 N. 5 20 W.	26–27
Crescent City	41 49 N. 124 11 W.	106–107
Cressage	52 37 N. 2 36 W.	18–19
Cressy	38 1 S. 143 42 E.	120–121
Crest	44 43 N. 5 1 E.	34–35
Creston	41 2 N. 94 28 W.	102–103
Crêt de la Neige	46 20 N. 5 55 E.	34–35
Crete	35 15 N. 25 0 E.	52–53
Creus, C.	42 20 N. 3 22 E.	48–49
Creuse	46 8 N. 2 6 E.	34–35
Creuse R.	46 37 N. 1 10 E.	34–35
Crévecœur	49 38 N. 2 4 E.	36–37
Crevillente	38 13 N. 0 47 W.	48–49
Crewe	53 5 N. 2 28 W.	18–19
Crewkerne	50 53 N. 2 47 W.	18–19
Crianlarich	56 24 N. 4 36 W.	26–27
Criccieth	52 55 N. 4 8 W.	18–19
Crick	52 22 N. 1 9 W.	16–17
Crickadarn	52 5 N. 3 19 W.	18–19
Crickhowel	51 51 N. 3 8 W.	18–19
Cricklade	51 39 N. 1 51 W.	18–19
Crieff	56 17 N. 3 43 W.	26–27
Crieff Junc.	56 23 N. 3 51 W.	26–27
Criffell Mt.	54 57 N. 3 40 W.	26–27
Crillon, Mt.	58 40 N. 137 30 W.	98–99
Crimea	45 15 N. 34 30 E.	56–57
Crimond	57 36 N. 1 55 W.	24–25
Crinan	56 6 N. 5 32 W.	26–27
Crinan Can.	56 3 N. 5 26 W.	26–27
Crinan L.	56 5 N. 5 33 W.	26–27
Crinant	51 43 N. 3 45 W.	18–19
Criomabhal	58 5 N. 7 0 W.	24–25
Cripple Creek	38 41 N. 105 10 W.	106–107
Cristano	39 53 N. 8 37 E.	50–51
Cristano, G. of	39 45 N. 8 23 E.	50–51
Cristinehamn	59 20 N. 14 10 E.	54–55
Croachy	57 18 N. 4 15 W.	24–25
Croaghnakeela I.	53 19 N. 10 5 W.	32–33
Croagh Patrick R.	53 45 N. 9 45 W.	30–31
Croatia-Slavonia	45 20 N. 16 40 E.	46–47
Croche, R.	47 50 N. 72 40 W.	96–97
Crocketford	55 2 N. 3 50 W.	26–27
Crocodile Is.	12 0 S. 135 0 E.	118–119
Crocodile, R.	24 40 S. 27 20 E.	82–83
Crocodile, R.	25 30 S. 31 30 E.	82–83
Crodo	46 13 N. 8 19 E.	44–45
Crofton	53 39 N. 1 26 W.	20–21
Croghan	53 21 N. 7 17 W.	32–33
Croghan	56 23 N. 5 41 W.	26–27
Croghan	53 55 N. 8 14 W.	30–31
Croick	57 53 N. 4 36 W.	24–25
Croisilles	50 13 N. 2 53 E.	36–37
Croker, C.	45 0 N. 81 0 W.	96–97
Crolly	55 2 N. 8 15 W.	30–31
Cromarty	57 41 N. 4 2 W.	24–25
Cromarty Firth	57 40 N. 4 15 W.	24–25
Cromdale, Hills of	57 20 N. 3 25 W.	24–25
Cromdaler	57 20 N. 3 32 W.	24–25
Cromer	52 56 N. 1 18 E.	16–17
Cromford	53 6 N. 1 34 W.	16–17
Cromore	58 6 N. 6 23 W.	24–25
Cromwell	45 2 S. 169 12 E.	126–127
Cronware	51 45 N. 4 39 W.	18–19
Crooked I.	23 3 N. 73 50 W.	110–111
Crooked L.	44 48 N. 76 45 W.	96–97
Crookhaven	51 28 N. 9 43 W.	32–33
Crook of Devon	56 11 N. 3 32 W.	26–27
Crookston	47 50 N. 96 40 W.	102–103
Crookstown	51 50 N. 8 50 W.	32–33
Crookwell	34 28 S. 149 28 E.	120–121
Croom	52 31 N. 8 43 W.	32–33
Cropredy	52 7 N. 1 19 W.	16–17
Cropthorn	52 5 N. 2 0 W.	18–19
Crosby	54 45 N. 3 27 W.	20–21
Crosby	54 11 N. 4 32 W.	20–21
Crosby, Gt.	53 30 N. 3 1 W.	20–21
Crosby Ravensworth	54 32 N. 2 36 W.	20–21
Cross, R.	53 24 N. 8 0 W.	32–33
Cross R.	53 25 N. 8 0 W.	30–31
Cross R.	6 0 N. 8 0 E.	80–81
Cross Sd.	58 10 N. 136 15 W.	98–99
Crossakeel	53 43 N. 7 1 W.	30–31
Crossapol Bay	56 35 N. 6 38 W.	26–27
Crossdoney	53 58 N. 7 27 W.	30–31
Crossfarnoge Pt.	52 10 N. 6 35 W.	32–33
Cross Fell	54 43 N. 2 27 W.	20–21
Crossgar	54 24 N. 5 45 W.	30–31
Crosshaven	51 47 N. 8 18 W.	32–33
Crosshill	55 19 N. 4 37 W.	26–27
Crosskeys	53 7 N. 7 2 W.	32–33
Crossmaglan	54 5 N. 6 37 W.	30–31
Crossmichael	54 59 N. 3 58 W.	26–27
Crossmolina	54 6 N. 9 20 W.	30–31
Crow Hd.	51 35 N. 10 9 W.	32–33
Crow, R.	46 40 N. 76 55 W.	96–97
Crowes	38 42 S. 143 19 E.	120–121
Crowfells	20 12 S. 141 43 E.	122–123
Crowland	52 42 N. 0 10 W.	16–17
Crowle	53 37 N. 0 50 W.	20–21
Crowley	30 13 N. 92 17 W.	102–103
Crowlin Is.	57 21 N. 5 49 W.	24–25
Crown Pt.	44 28 N. 64 6 W.	94–95
Crow's Nest Pass	49 30 N. 114 30 W.	98–99
Croxall	52 44 N. 1 42 W.	16–17
Croxton	52 27 N. 0 45 E.	16–17
Croxton	53 36 N. 0 20 W.	20–21
Croxton S.	52 42 N. 0 59 W.	16–17
Croy	57 32 N. 4 0 W.	24–25
Croydon	51 22 N. 0 6 W.	16–17
Croydon	18 11 S. 142 22 E.	122–123
Crozet Is.	47 0 S. 51 0 E.	4–5
Crozon	48 16 N. 4 30 W.	34–35
Cruach	56 41 N. 4 45 W.	26–27
Cruach Mhor	56 17 N. 5 10 W.	26–27
Cruagh I.	53 31 N. 10 14 W.	30–31
Cruces	29 30 N. 107 28 W.	108–109
Cruden Bay	57 24 N. 1 52 W.	24–25
Crudwell	51 38 N. 2 3 W.	18–19
Crugnant	52 23 N. 3 35 W.	18–19
Crugny	49 16 N. 3 43 E.	36–37
Cruillas	24 40 N. 98 36 W.	108–109
Cruick Wr.	56 45 N. 2 47 W.	24–25
Cruit I.	55 2 N. 8 26 W.	30–31
Crumlin	51 41 N. 3 7 W.	18–19
Crumlin	54 38 N. 6 13 W.	30–31
Crummoch	54 34 N. 3 19 W.	20–21
Crump I.	53 37 N. 10 0 W.	30–31
Crusheen	52 57 N. 8 54 W.	32–33
Cruz Alta	28 30 S. 53 30 W.	112–113
Cruz, C.	19 55 N. 77 47 W.	110–111
Cruzeiro do Sul	7 0 S. 71 50 W.	112–113
Crynor	51 47 N. 4 3 W.	18–19
Cryon	30 0 S. 148 0 E.	120–121
Crystal Brook	33 20 S. 138 15 E.	120–121
Csap	48 25 N. 22 13 E.	46–47

		MAP
Csikszereda	46 22 N. 25 50 E.	52–53
Cuadramon Mt.	43 25 N. 7 40 W.	48–49
Cuaig	57 33 N. 5 50 W.	24–25
Cuanza, R.	9 20 S. 13 10 E.	80–81
Cuatro Cienegas	26 59 N. 102 7 W.	108–109
Cuautla	18 43 N. 99 9 W.	108–109
Cuba	21 30 N. 79 0 W.	110–111
Cuckfield	51 0 N. 0 9 W.	16–17
Cuckney	53 14 N. 1 8 W.	16–17
Cucuhy	1 30 N. 66 55 W.	112–113
Cúcuta	8 0 N. 72 45 W.	110–111
Cudahy	64 30 N. 140 32 W.	98–99
Cudal	33 15 S. 148 43 E.	120–121
Cuddalore	11 45 N. 79 45 E.	68
Cuddapah	14 29 N. 78 50 E.	68
Cuddray Creek	19 30 S. 141 58 E.	122–123
Cudillero	43 35 N. 6 15 W.	48–49
Cudworth	53 35 N. 1 26 W.	20–21
Cue	27 25 S. 117 58 E.	124–125
Cuellar	41 22 N. 4 18 W.	48–49
Cuenca	40 5 N. 2 7 W.	48–49
Cuenca	2 55 S. 79 15 W.	112–113
Cuencame	24 51 N. 103 41 W.	108–109
Cuenca, Serrania de	40 0 N. 2 0 W.	48–49
Cuernavaca	18 54 N. 99 25 W.	108–109
Cuevas	28 1 N. 106 20 W.	108–109
Cuevas de Vera	37 13 N. 1 58 W.	48–49
Cuffley	51 44 N. 0 7 W.	16–17
Cugnon	49 47 N. 5 9 E.	36–37
Cuicatlan	17 47 N. 97 7 W.	108–109
Cuicuina	13 29 N. 84 40 W.	110–111
Cuil Bay	56 38 N. 5 18 W.	26–27
Cuilgar Mt.	54 12 N. 7 50 W.	30–31
Cuillin Hills	57 13 N. 6 14 W.	24–25
Cuillin Sd.	57 5 N. 6 20 W.	24–25
Cuinne, Loch nan	58 17 N. 4 8 W.	24–25
Cuibone	51 13 N. 3 41 W.	18–19
Cuicairn	35 38 S. 147 3 E.	120–121
Cuidaff	55 17 N. 7 10 W.	30–31
Culebra, S. de la	41 55 N. 6 20 W.	48–49
Culenborg	51 58 N. 5 12 E.	38
Culgaith	54 40 N. 2 38 W.	20–21
Culgoa R.	29 0 S. 147 15 E.	120–121
Culiacan	24 50 N. 107 30 W.	108–109
Culion I.	11 55 N. 120 0 E.	70–71
Cullahill	52 49 N. 7 29 W.	32–33
Cullan R.	54 20 N. 6 40 W.	30–31
Cullaville	54 3 N. 6 37 W.	30–31
Cullen	57 41 N. 2 50 W.	24–25
Cullen	52 8 N. 9 7 W.	32–33
Cullen	52 30 N. 8 17 W.	32–33
Cullera	39 9 N. 0 13 W.	48–49
Cullin, L.	53 59 N. 9 19 W.	30–31
Cullinan	25 39 S. 28 32 E.	86–87
Cullion	54 54 N. 7 22 W.	30–31
Culloden Moor	57 30 N. 4 0 W.	24–25
Cullompton	50 52 N. 3 23 W.	18–19
Cully	46 29 N. 6 43 E.	44–45
Cullybackey	54 54 N. 6 21 W.	30–31
Cullyhanna	54 8 N. 6 35 W.	30–31
Culm, R.	50 55 N. 3 15 W.	18–19
Culmstock	50 55 N. 3 13 W.	18–19
Culoz	45 52 N. 5 50 E.	34–35
Culrain	57 55 N. 4 23 W.	24–25
Culross	56 4 N. 3 34 W.	26–27
Culsalmond	57 23 N. 2 35 W.	24–25
Culter	57 6 N. 2 15 W.	24–25
Culter	55 36 N. 3 32 W.	26–27
Culter Fell	55 33 N. 3 30 W.	26–27
Cults	57 8 N. 2 10 W.	24–25
Culver Cliff	50 40 N. 1 6 W.	16–17
Culver Pt.	32 57 S. 124 37 E.	124–125
Culverden	42 46 S. 172 50 E.	126–127
Culzean Bay	55 23 N. 4 46 W.	26–27
Cumana	10 25 N. 64 25 W.	112–113
Cumano	10 28 N. 64 11 W.	110–111
Cumberland	54 44 N. 2 52 W.	20–21
Cumberland	67 0 N. 65 30 W.	92–93
Cumberland	45 38 N. 64 5 W.	94–95
Cumberland	39 45 N. 78 45 W.	104–105
Cumberland Is.	20 5 S. 148 50 E.	122–123
Cumberland Mts.	36 0 N. 85 0 W.	102–103
Cumberland R.	36 30 N. 85 45 W.	102–103
Cumberland Sd.	65 0 N. 65 0 W.	92–93
Cumbernauld	55 57 N. 3 58 W.	26–27
Cumbum	15 38 N. 79 10 E.	68
Cuminestown	57 32 N. 2 21 W.	24–25
Cummertrees	54 59 N. 3 20 W.	26–27
Cummingston	57 43 N. 3 27 W.	24–25
Cumner	51 44 N. 1 20 W.	16–17
Cumnock	55 28 N. 4 14 W.	26–27
Cumrew	54 51 N. 2 41 W.	20–21
Cumuripa	28 10 N. 109 59 W.	108–109
Cunani	2 55 N. 50 55 W.	112–113
Cundail	54 9 N. 1 20 W.	20–21
Cunduacan	18 3 N. 93 15 W.	108–109
Cunene, R.	14 0 S. 15 40 E.	82–83
Cuneo	44 24 N. 7 31 E.	50–51
Cunnamulla	28 6 S. 145 37 E.	122–123
Cunningham	55 43 N. 4 35 W.	26–27
Cunningham	37 52 S. 148 1 E.	120–121
Cupar	56 19 N. 3 0 W.	26–27
Cur R.	56 10 N. 5 3 W.	26–27
Cura	10 4 N. 67 33 W.	110–111
Curaçoa	12 15 N. 69 0 W.	110–111
Curico	34 50 S. 71 10 W.	112–113
Curitiba	25 30 S. 49 30 W.	112–113
Curland	50 57 N. 3 1 W.	18–19
Curlew Mts.	54 1 N. 8 22 W.	30–31
Curraghboy	53 29 N. 8 7 W.	30–31
Curragh, The	53 9 N. 6 49 W.	32–33
Curralup	33 42 S. 117 28 E.	124–125
Currane L.	51 50 N. 10 4 W.	32–33
Currans	52 12 N. 9 33 W.	32–33
Currathool	34 22 S. 145 28 E.	120–121
Currie	55 54 N. 3 18 W.	26–27
Curry	54 1 N. 8 46 W.	30–31
Curry Mallet	50 59 N. 2 58 W.	18–19
Curtis	24 15 S. 151 15 E.	122–123
Curtis Chan	24 15 S. 152 45 E.	122–123
Curtis I.	23 30 S. 151 12 E.	122–123
Curtis, I.	30 35 S. 178 45 W.	126–127
Curzola I.	42 55 N. 17 0 E.	46–47
Cushendall	55 5 N. 6 4 W.	30–31
Cushendun	55 8 N. 6 3 W.	30–31
Cusher R.	54 20 N. 6 27 W.	30–31
Cushina, R.	53 12 N. 7 16 W.	32–33
Cusset	46 11 N. 3 30 E.	34–35
Cutch	23 20 N. 69 30 E.	66–67
Cutch, Gulf of	22 35 N. 69 0 E.	66–67
Cutra, L.	53 4 N. 8 47 W.	32–33
Cuttaburra R.	29 0 S. 145 25 E.	120–121
Cuttack	20 24 N. 85 50 E.	66–67
Cutting	48 49 N. 6 42 E.	36–37
Cuvier, C.	24 18 S. 113 26 E.	124–125
Cuvier, I.	36 27 S. 175 46 E.	126–127
Cuvilly	49 34 N. 2 41 E.	36–37
Cuxhaven	53 52 N. 8 40 E.	40–41
Cuyaba, R.	15 0 S. 56 30 W.	112–113
Cuyaba das Mortes	15 0 S. 54 0 W.	112–113
Cuyani, R.	6 45 N. 59 45 W.	112–113
Cuyos Is.	11 0 N. 121 0 E.	70–71
Cuyuni R.	7 0 N. 61 28 W.	110–111
Cuzco	13 30 S. 72 0 W.	112–113
Cuzgun	44 4 N. 27 50 E.	52–53
Cyclades	37 0 N. 25 0 E.	52–53
Cylene	37 55 N. 21 9 E.	52–53
Cynfil Cayo	52 3 N. 3 56 W.	18–19
Cynwyl Elfed	51 55 N. 4 20 W.	18–19
Cyprus	35 0 N. 33 0 E.	62
Cysoing	50 34 N. 3 12 E.	36–37
Czecho-Slovakia	49 0 N. 18 0 E.	46–47
Czerhowitz	48 23 N. 25 57 E.	52–53
Czerkov	49 20 N. 12 40 E.	46–47
Czerkov Mt.	49 25 N. 12 40 E.	40–41
Czortkow	49 1 N. 25 47 E.	46–47

D

Dabago	7 4 N. 23 5 E.	80–81
Dabhoi	22 12 N. 73 25 E.	66–67
Dabhoi	17 30 N. 73 13 E.	68
Dabod	23 50 N. 32 49 E.	78–79
Daboiya	9 30 N. 1 20 W.	88
Dacca	23 46 N. 90 30 E.	69
Dachstein	47 25 N. 13 50 E.	44
Dachstein	47 30 N. 13 40 E.	46–47
Dacre	54 3 N. 1 45 W.	20–21
Dadion	38 38 N. 22 40 E.	52–53
Daer Water	55 20 N. 3 37 W.	26–27
Daet	14 15 N. 123 0 E.	70–71
Dagami	11 0 N. 125 0 E.	70–71
Dagelet I.	37 15 N. 130 45 E.	74–75
Daghestan Pr.	42 0 N. 47 30 E.	56–57
Dagö	59 0 N. 22 30 E.	56–57
Dagö I.	58 50 N. 22 40 E.	42–43
Dagomba	9 10 N. 0 10 W.	88
Dagonville	48 48 N. 5 23 E.	36–37
Dagsberg	48 39 N. 7 15 E.	36–37
Dahanu	19 59 N. 72 46 E.	68
Dahira	24 0 N. 55 30 E.	60–61
Dahlak Is.	15 20 N. 40 5 E.	60–61
Dahn	49 9 N. 7 47 E.	36–37
Dahnon	50 6 N. 6 9 E.	36–37
Dahomé	8 30 N. 2 20 E.	88
Dah' shûr	29 45 N. 31 11 E	78–79
Dail	58 27 N. 6 19 W.	24–25
Dail	58 34 N. 4 50 W.	24–25
Dailak	28 46 N. 81 50 E.	66–67
Daimiel	39 4 N. 3 33 W.	48–49
Dairen	39 0 N. 121 35 E.	72–73
Daisha	35 35 N. 132 30 E.	74–75
Daishoji	36 15 N. 136 40 E.	74–75
Daitsa	44 0 N. 26 0 E.	52–53
Dakar	14 40 N. 17 28 W.	88
Dakota R.	44 0 N. 98 7 W.	106–107
Dal, L. na	57 10 N. 5 45 W.	24–25
Dal, R.	60 50 N. 13 20 E.	54–55
Dal (East), R.	61 35 N. 13 25 E.	54–55
Daladu	0 30 S. 39 46 E.	80–81
Dalai Nor	49 0 N. 117 30 E.	72–73
Dalaman R.	37 0 N. 29 0 E.	52–53
Dalarossie	57 18 N. 4 3 W.	24–25
Dalbandin	29 0 N. 64 25 E.	66–67
Dalbeattie	54 56 N. 3 50 W.	26–27
Dalby	54 10 N. 4 43 W.	20–21
Dalby	27 14 S. 151 18 E.	122–123
Dal Elf	60 20 N. 16 20 E.	54–55
Dalgety	36 30 S. 148 51 E.	120–121
Dalgethy Mt.	25 7 S. 116 5 E.	124–125
Dalguise	56 37 N. 3 38 W.	26–27
Dalhart	36 1 N. 102 40 W.	106–107
Dalhousie	32 31 N. 76 1 E.	66–67
Dalhousie	16 0 N. 94 30 E.	69
Dalhousie	48 4 N. 66 26 W.	94–95
Dalhousie	45 20 N. 74 30 W.	96–97
Dalhousie	26 30 S. 135 30 E.	120–121
Dalhousie, C.	70 8 N. 129 40 W.	98–99
Dalias	36 49 N. 2 55 W.	48–49
Dálj	45 32 N. 19 0 E.	46–47
Dalkeith	55 53 N. 3 4 W.	26–27
Dalkey	53 16 N. 6 7 W.	32–33
Dall I.	55 0 N. 133 0 W.	98–99
Dallas	57 33 N. 3 28 W.	24–25
Dallas	44 59 N. 123 17 W.	106–107
Dallas	32 50 N. 96 50 W.	106–107
Dallington	50 57 N. 0 22 E.	16–17
Dallon	49 50 N. 3 15 E.	36–37
Dalmally	56 24 N. 4 59 W.	26–27
Dalmatia	43 40 N. 16 40 E.	46–47
Dalmellington	55 19 N. 4 24 W.	26–27
Dalmeny	55 59 N. 3 22 W.	26–27
Dalna, R.	52 13 N. 9 3 W.	32–33
Dalnaspidal	56 50 N. 4 13 W.	24–25
Dalness	56 37 N. 4 59 W.	26–27
Dalny	39 0 N. 121 35 E.	72–73
Dalry	55 7 N. 4 9 W.	26–27
Dalry	55 43 N. 4 43 W.	26–27
Dalrymple	55 24 N. 4 35 W.	26–27
Dalrymple, Mt.	21 25 S. 148 50 E.	122–123
Dalstein	49 19 N. 6 24 E.	36–37
Dalston	54 51 N. 3 0 W.	20–21
Dalton	54 10 N. 3 12 W.	20–21
Dalton	54 50 N. 1 20 W.	20–21
Dalton	55 3 N. 3 23 W.	26–27

		MAP
Dalton	44 45 N. 79 12 W.	96–97
Dalton	34 45 N. 84 55 W.	102–103
Dalton Junc.	54 28 N. 1 33 W.	20–21
Daltonganj	24 5 N. 83 52 E.	66–67
Dalwhinnie	56 56 N. 4 14 W.	24–25
Daly B.	64 0 N. 89 30 W.	98–99
Daly R.	13 57 S. 131 0 E.	118–119
Daly Waters	16 10 S. 133 35 E.	118–119
Dam	4 50 N. 55 15 W.	112–113
Daman	20 25 N. 72 57 E.	68
Damanhur	30 59 N. 30 39 E.	78–79
Damara Land	21 0 S. 17 0 E.	82–83
Damascus	33 29 N. 36 20 E.	62
Dambulla	7 55 N. 80 37 E.	68
Dames Hd.	54 13 N. 11 7 E.	39
Damghan	36 12 N. 54 19 E.	63
Damh, L.	57 30 N. 5 34 W.	24–25
Damietta	31 22 N. 31 46 E.	78–79
Damir	54 35 N. 10 3 E.	39
Dammartin	49 4 N. 2 39 E.	36–37
Dammer I.	7 10 S. 128 30 E.	70–71
Damo	10 43 N. 8 33 E.	80–81
Damodar	23 40 N. 86 0 E.	66–67
Damoh	23 50 N. 79 30 E.	66–67
Dampar Bay	8 30 S. 113 0 E.	70–71
Dampier Arch.	20 28 S. 116 50 E.	124–125
Dampier Land	17 30 S. 122 45 E.	124–125
Dampier Str.	0 30 S. 131 30 E.	70–71
Damwillers	49 21 N. 5 28 E.	36–37
Danaewerk	54 30 N. 9 35 E.	39
Danakil	14 0 N. 39 0 E.	60–61
Danby	54 26 N. 0 55 W.	20–21
Danger Is.	10 55 S. 165 50 W.	126–127
Danger Pt.	34 40 S. 19 15 E.	82–83
Danger, Pt.	28 8 S. 153 30 E.	120–121
Danger Pt.	26 15 S. 15 0 E.	82–83
Dangna yum Cho	31 0 N. 86 30 E.	72–73
Dango	31 55 N. 100 0 E.	72–73
Dango	14 38 S. 15 45 E.	82–83
Daniels Kuil	28 11 S. 23 35 E.	84–85
Danilovgrad	42 35 N. 19 6 E.	46–47
Dankhar	32 11 N. 78 14 E.	66–67
Danna I.	55 57 N. 5 41 W.	26–27
D'Annecy	45 50 N. 6 10 E.	96–97
Dannemora	60 10 N. 17 50 E.	54–55
Dannevirke	40 10 S. 176 7 E.	126–127
Dantewara	18 47 N. 81 25 E.	68
Danube R.	45 0 N. 28 12 E.	52–53
D'Anville	31 20 N. 131 30 E.	74–75
Danville	40 6 N. 87 45 W.	102–103
Danville	37 40 N. 84 48 W.	102–103
Danville	36 35 N. 79 29 W.	102–103
Danville, Mt.	28 0 S. 151 20 E.	122–123
Danzig	54 20 N. 18 40 E.	40–41
Daphabum	27 30 N. 97 0 E.	69
Dapto	34 30 S. 150 52 E.	120–121
Dara	12 10 N. 25 22 E.	80–81
Dara Range	27 45 N. 33 5 E.	78–79
Darab	28 49 N. 54 18 E.	63
Darar	24 22 N. 32 52 E.	78–79
Darar	5 37 N. 39 22 E.	80–81
Darbhanga	26 11 N. 85 0 E.	66–67
Darchan	31 5 N. 81 15 E.	72–73
Dardan	25 35 N. 62 12 E.	66–67
Dardanelles	40 0 N. 26 10 E.	52–53
Dardistan	35 40 N. 74 0 E.	66–67
Dare L.	54 48 N. 107 5 W.	98–99
Darening	31 55 S. 118 35 E.	124–125
Darent, R.	51 23 N. 0 13 E.	16–17
Darenth	51 25 N. 0 15 E.	16–17
Dar-es-Salaam	6 50 S. 39 40 E.	80–81
Dar Fertit	8 10 N. 24 40 E.	80–81
Darfield	53 33 N. 1 22 W.	20–21
Darfur	13 0 N. 24 40 E.	80–81
Dargai	34 30 N. 71 48 E.	66–67
Dargaville	35 53 S. 173 53 E.	126–127
Darghabind R.	27 0 N. 53 44 E.	63
Dargo	37 29 S. 147 14 E.	120–121
Darideré	41 23 N. 25 6 E.	52–53
Darien	31 25 N. 81 28 W.	102–103
Darien, Gulf of	9 0 N. 77 0 W.	110–111
Darkes Peak	33 18 S. 136 15 E.	120–121
Darley	54 2 N. 1 42 W.	20–21
Darligen	46 40 N. 7 46 E.	44–45
Darling	33 20 S. 18 22 E.	84–85
Darling Downs	27 30 S. 151 0 E.	122–123
Darling Range	32 15 S. 116 0 E.	124–125
Darling R.	31 0 S. 144 15 E.	120–121
Darlington	54 32 N. 1 32 W.	20–21
Darlot, L.	27 42 S. 121 13 E.	124–125
Darlton	53 15 N. 0 50 W.	16–17
Darmstadt	49 54 N. 8 20 E.	40–41
Darnley Bay	69 40 N. 123 0 W.	98–99
Darnley I.	9 30 S. 143 42 E.	122–123
Daroca	41 10 N. 1 25 W.	48–49
Darowen	52 36 N. 3 43 W.	18–19
Darr	22 50 S. 144 0 E.	122–123
Darre I.	25 5 N. 113 7 E.	124–125
Darsham	52 18 N. 1 31 E.	16–17
Darss Pen.	54 26 N. 12 30 E.	40–41
Dartford	51 27 N. 0 13 E.	16–17
Dart, R.	50 30 N. 3 45 W.	18–19
Dartmoor Forest	50 35 N. 4 0 W.	18–19
Dartmouth	50 21 N. 3 35 W.	18–19
Dartmouth R.	49 0 N. 64 50 W.	94–95
Darton	53 35 N. 1 32 W.	20–21
Dartuch C.	39 55 N. 3 50 E.	48–49
Darum	55 26 N. 8 39 E.	39
Darvel	55 37 N. 4 17 W.	26–27
Darvel Bay	4 40 N. 118 30 E.	70–71
Darwaz	38 30 N. 71 30 E.	60–61
Darwin	39 0 S. 66 0 W.	112–113
Darwin	12 20 S. 131 0 E.	118–119
Dasburg	50 3 N. 6 2 E.	36–37
Das Haff	53 46 N. 14 20 E.	40–41
Dasht	25 45 N. 62 30 E.	66–67
Dasht-i-Chal Mts.	36 20 N. 63 0 E.	60–61
Dasht-i-Chut	37 0 N. 63 30 E.	63
Dasht-i-Lut	31 30 N. 58 0 E.	63
Dasht-i-Margo	30 36 N. 62 30 E.	63
Dasht-i-Naumid	32 45 N. 61 0 E.	63
Dasht Kil	25 45 N. 62 15 E.	63
Daspalla	20 18 N. 84 55 E.	66–67
Dassen	33 40 S. 18 40 E.	84–85
Dassen I.	33 30 S. 18 5 E.	82–83
Datia	25 37 N. 78 30 E.	66–67
Datil	34 12 N. 107 59 W.	106–107
Datu C.	2 0 N. 109 40 E.	70–71
Dau	54 51 N. 9 24 E.	39
Daua, R.	4 50 N. 40 10 E.	80–81
D'Aubrac Mts.	44 40 N. 3 0 E.	34–35
Daulatabad	19 58 N. 75 15 E.	68
Dauletabad	34 18 N. 48 40 E.	63
Daunt's Rk.	51 40 N. 8 15 W.	32–33
Dauphin	51 13 N. 100 2 W.	98–99
Dauphine	44 50 N. 6 0 E.	34–35
Dava	57 27 N. 3 38 W.	24–25
Davao	7 0 N. 125 35 E.	70–71
Davarr I.	55 25 N. 5 32 W.	26–27
Davas	37 28 N. 28 55 E.	52–53
Davenport	41 30 N. 90 33 W.	102–103
Davenport D.	24 5 S. 140 51 E.	122–123
Davenport Ra.	20 30 S. 134 30 E.	118–119
Daventry	52 16 N. 1 10 W.	16–17
David	8 32 N. 82 30 W.	110–111
David Reef	19 15 S. 151 5 E.	122–123
Davidsgraft	29 4 S. 27 42 E.	86–87
Davillaun I.	53 37 N. 10 9 W.	30–31
Daviot	57 26 N. 4 7 W.	24–25
Davis Mt.	25 13 S. 120 59 E.	124–125
Davis R.	22 30 S. 120 30 E.	124–125
Davis Str.	65 0 N. 57 0 W.	92–93
Davos	46 44 N. 9 45 E.	44–45
Davos Platz	46 48 N. 9 50 E.	44–45
Dawes Range	24 40 S. 150 40 E.	122–123
Dawlish	50 35 N. 3 28 W.	18–19
Dawn	50 12 N. 6 50 E.	36–37
Dawna Range	16 30 N. 98 30 E.	69
Dawros Hd.	54 50 N. 8 35 W.	30–31
Dawson	64 8 N. 139 20 W.	98–99
Dawson Inlet	61 55 N. 93 50 W.	98–99
Dawson Range	23 30 S. 149 50 E.	122–123
Dawson R.	24 0 S. 149 46 E.	122–123
Dax	43 42 N. 1 3 W.	34–35
Day Dawn	27 29 S. 117 56 E.	124–125
Daylesford	37 20 S. 144 9 E.	120–121
Dayton	39 42 N. 84 12 W.	102–103
Dayton	46 21 N. 117 48 W.	106–107
Dayul	29 13 N. 98 57 E.	64–65
D'Entrecasteaux Chan.	43 26 S. 147 3 E.	120–121
D'Estree Bay	35 55 S. 137 37 E.	120–121
De Aar	30 35 S. 24 5 E.	82–83
De Beers	28 43 S. 24 47 E.	84–85
De Grey	20 30 S. 122 0 E.	124–125
De Grey R.	20 28 S. 119 30 E.	124–125
De Hoop	5 25 N. 57 30 W.	112–113
De Kruis	31 21 S. 21 2 E.	84–85
De Leek	53 10 N. 6 24 E.	38
De Monts, Pt.	49 17 N. 67 24 W.	94–95
De Peel	51 34 N. 5 50 E.	38
De Sable	46 12 N. 63 28 W.	94–95
De Soto	38 7 N. 90 30 W.	102–103
De Wets Dorp	29 30 S. 26 45 E.	82–83
Dead, R.	52 34 N. 8 18 W.	32–33
Dead Sea	31 30 N. 35 25 E.	62
Deadman I.	47 15 N. 62 12 W.	94–95
Deadwood	44 29 N. 104 10 W.	106–107
Deal	51 13 N. 1 23 E.	16–17
Dean Can.	52 50 N. 127 10 W.	98–99
Dean Wr.	56 38 N. 3 0 W.	26–27
Dean, Forest of	51 47 N. 2 33 W.	18–19
Deans	45 7 N. 62 58 W.	94–95
Deas Thomson	23 42 S. 151 0 E.	122–123
Dease R.	59 47 N. 129 0 W.	98–99
Dease Str.	69 0 N. 107 0 W.	98–99
Deasy Group	34 45 N. 82 30 E.	66–67
Death Valley	36 15 N. 116 47 W.	106–107
Debe, Bight of	31 25 N. 32 10 E.	78–79
Debello, C.	4 30 S. 135 0 E.	70–71
Deben, R.	52 2 N. 1 22 E.	16–17
Debenham	52 14 N. 1 10 E.	16–17
Debica	50 2 N. 21 27 E.	42–43
Debiso	6 44 N. 3 6 W.	88
Debo, L.	15 20 N. 3 50 W.	88
Deborah, L.	30 48 S. 119 10 E.	124–125
Debreczen	47 33 N. 21 40 E.	46–47
Decatur	34 35 N. 87 0 W.	102–103
Decatur	39 53 N. 89 8 W.	102–103
Decazeville	44 36 N. 2 17 E.	34–35
Deccan	15 0 N. 77 30 E.	68
Decorah	43 15 N. 91 46 W.	102–103
Deddington	51 59 N. 1 20 W.	16–17
Dedeagach	40 49 N. 25 53 E.	52–53
Dediuchin	59 36 N. 56 34 E.	56–57
Dee, L.	55 0 N. 4 2 W.	26–27
Dee, L.	55 5 N. 4 24 W.	26–27
Dee R.	53 5 N. 2 54 W.	18–19
Dee R.	57 3 N. 2 35 W.	24–25
Dee, R.	55 5 N. 4 20 W.	26–27
Dee R.	53 52 N. 6 25 W.	30–31
Dee R.	23 45 S. 150 15 E.	122–123
Deel R.	53 35 N. 7 8 W.	30–31
Deel R.	54 0 N. 9 30 W.	30–31
Deele R.	54 52 N. 7 45 W.	30–31
Deep Bay	10 28 S. 34 12 E.	82–83
Deepwater	29 24 S. 151 50 E.	120–121
Deer I.	45 0 N. 67 0 W.	94–95
Deering Mt.	24 47 S. 128 42 E.	124–125
Deerness	58 59 N. 2 41 W.	22–23
Deesa	24 17 N. 72 15 E.	66–67
Defford	52 5 N. 2 7 W.	18–19
Degele	47 35 N. 68 40 W.	94–95
Degerfors	64 15 N. 19 45 E.	54–55
Deggendorf	48 54 N. 12 58 E.	40–41
Dehbid	30 40 N. 53 12 E.	63
Dehna Desert	21 0 N. 50 0 E.	60–61
Dehra Dun	30 20 N. 78 8 E.	66–67
Dehrud	29 7 N. 51 29 E.	63
Deighton	54 24 N. 1 25 W.	20–21
Deim Zubeir	7 42 N. 26 18 E.	80–81
Deir	35 20 N. 40 7 E.	62
Deir Baramus	30 20 N. 30 17 E.	78–79
Deir Mar Antonius	28 53 N. 32 20 E.	78–79

		MAP
Deka	18 45 S. 26 12 E.	82–83
Dekese	3 20 S. 21 20 E.	80–81
Delamar	37 31 N. 114 52 W.	106–107
Delamere	53 13 N. 2 40 W.	18–19
Delamere	46 9 N. 80 40 W.	96–97
Delanda, Sa. de la	42 10 N. 3 0 W.	48–49
Delarey	26 45 S. 25 30 E.	82–83
Delatyn	48 32 N. 24 36 E.	46–47
Delaware	39 0 N. 75 30 W.	104–105
Delaware Bay	39 0 N. 75 0 W.	104–105
Delbury	52 28 N. 2 43 W.	18–19
Delden	52 15 N. 6 43 E.	38
Delegete	37 3 S. 148 57 E.	120–121
Delémont	47 23 N. 7 20 E.	44–45
Delfshaven	51 55 N. 4 25 E.	38
Delft	52 0 N. 4 20 E.	38
Delfzijl	53 20 N. 6 55 E.	38
Delgado C.	10 21 S. 40 40 E.	80–81
Delgany	53 8 N. 6 6 W.	32–33
Delhi	28 35 N. 77 18 E.	66–67
Delhi	8 50 S. 126 40 E.	70–71
Delhi	42 51 N. 80 33 W.	96–97
Delicas	26 13 N. 102 58 W.	108–109
Delijji	12 36 N. 7 53 E.	80–81
Delle	47 28 N. 6 59 E.	36–37
Dellys	36 50 N. 3 50 E.	76–77
Delme	48 53 N. 6 23 E.	36–37
Delmenhorst	53 2 N. 8 35 E.	40–41
Deloraine	41 29 S. 147 40 E.	120–121
Delph	53 34 N. 2 1 W.	20–21
Delphi	38 45 N. 22 34 E.	52–53
Delsbo	61 50 N. 16 30 E.	54–55
Delta	44 38 N. 76 8 W.	96–97
Delvin	53 38 N. 7 5 W.	30–31
Delvinaki	39 57 N. 20 30 E.	52–53
Delvino	39 57 N. 20 9 E.	52–53
Dem Beshir	8 16 N. 28 10 E.	80–81
Demavend Mt.	36 0 N. 52 5 E.	63
Dembrovitsa	51 34 N. 26 34 E.	42–43
Demchok	32 35 N. 79 31 E.	66–67
Demerara, R.	5 40 N. 58 30 W.	112–113
Demerle	39 20 N. 22 20 E.	52–53
Deming	32 15 N. 107 50 W.	106–107
Demirhissar	41 13 N. 23 28 E.	52–53
Demir Kapu P.	41 22 N. 22 20 E.	46–47
Demir-Kapu P.	42 48 N. 26 13 E.	52–53
Demnin	53 55 N. 13 0 E.	40–41
Dempo Mt.	4 0 S. 103 0 E.	70–71
Demorestville	44 5 N. 77 15 W.	96–97
Demopolis	32 28 N. 87 52 W.	102–103
Demotika	41 20 N. 26 34 E.	52–53
Den Burg	53 4 N. 4 48 E.	38
Denain	50 20 N. 3 25 E.	34–35
Denbigh	53 11 N. 3 26 W.	18–19
Denbigh	45 8 N. 77 18 W.	96–97
Denby	53 34 N. 1 40 W.	20–21
Dender, R.	50 50 N. 3 55 E.	36–37
Dendera	26 9 N. 32 40 E.	78–79
Deneshkin Mt.	61 0 N. 59 15 E.	56–57
Denham	25 50 S. 113 38 E.	124–125
Denham R.	16 0 S. 128 30 E.	124–125
Denham Range	26 0 S. 148 40 E.	122–123
Denholm	55 28 N. 2 41 W.	26–27
Denia	38 50 N. 0 6 E.	48–49
Denial Bay	32 10 S. 133 10 E.	120–121
Deniliquin	35 30 S. 144 58 E.	120–121
Denison	29 15 S. 115 0 E.	124–125
Denison Plains	18 40 S. 128 0 E.	124–125
Denizli	37 46 N. 29 8 E.	52–53
Denman	32 25 S. 150 42 E.	120–121
Denmark	35 1 S. 117 30 E.	124–125
Denmark Fiord	81 30 N. 14 0 W.	90–91
Denmark Str.	66 0 N. 29 0 W.	92–93
Denniston	41 43 S. 171 45 E.	126–127
Dennistown	44 35 N. 76 42 W.	96–97
Denny	56 1 N. 3 54 W.	26–27
Dennyloanhead	55 59 N. 3 56 W.	26–27
Dent	54 17 N. 2 29 W.	20–21
Dent Blanche	46 3 N. 7 31 E.	44–45
Dent du Midi	46 10 N. 6 53 E.	44–45
Denton	54 34 N. 1 39 W.	20–21
Denton	53 56 N. 1 46 W.	20–21
Denusa I.	37 7 N. 25 48 E.	52–53
Denver	39 43 N. 104 59 W.	106–107
Deoband	29 36 N. 77 47 E.	66–67
Deobhog	19 58 N. 82 50 E.	68
Deogarh	21 32 N. 84 45 E.	66–67
Deoghar	24 25 N. 86 50 E.	66–67
Deolia	24 10 N. 74 40 E.	66–67
Deori	23 28 N. 79 8 E.	66–67
Depden	52 12 N. 0 36 E.	16–17
Deptford	51 28 N. 0 2 W.	16–17
Der Rifch	27 4 N. 31 9 E.	78–79
Dera Bugti	29 13 N. 69 10 E	66–67
Dera Ghazi Khan	30 5 N. 70 46 E.	66–67
Dera Ismail Khan	31 52 N. 70 52 E.	66–67
Derbent	42 5 N. 48 8 E.	56–57
Derby	52 56 N. 1 28 W.	16–17
Derby	26 50 S. 30 50 E.	86–87
Derby	41 8 S. 147 50 E.	120–121
Derby	17 23 S. 123 40 E.	124–125
Derby Haven	54 5 N. 4 37 W.	20–21
Deregez	37 30 N. 59 0 E.	63
Derg, L.	54 37 N. 7 52 W.	30–31
Derg, L.	52 58 N. 8 17 W.	32–33
Derg R.	54 42 N. 7 38 W.	30–31
Derkos L.	41 20 N. 28 38 E.	52–53
Derna	32 50 N. 22 30 E.	76–77
Dernovichi	51 37 N. 29 46 E.	42–43
Derravarragh, L.	53 39 N. 7 23 W.	30–31
Derreen, R.	52 50 N. 6 40 W.	32–33
Derriana L.	51 53 N. 9 55 W.	32–33
Derriana L.	51 53 N. 9 55 W.	32–33
Derry	45 48 N. 75 22 W.	96–97
Derryboy	54 27 N. 5 44 W.	30–31
Derrybrien	53 4 N. 8 37 W.	32–33
Derrygonnelly	54 25 N. 7 50 W.	30–31
Derrylin	54 12 N. 7 35 W.	30–31
Derrynasaggart Mts.	51 58 N. 9 15 W.	32–33
Derryveagh Mts.	55 0 N. 8 5 W.	30–31
Dersingham	52 51 N. 0 30 E.	16–17
Dervaig	56 36 N. 6 10 W.	26–27
Dervent	45 0 N. 17 58 E.	46–47
Dervock	55 7 N. 6 28 W.	30–31
Derwen	53 3 N. 3 22 W.	18–19
Derwent, R.	54 55 N. 1 47 W.	20–21
Derwent R.	42 30 S. 146 45 E.	120–121
Derwent, R.	54 40 N. 3 26 W.	20–21
Derwent, R.	54 12 N. 0 35 W.	20–21
Derwent Wr.	54 35 N. 3 10 W.	20–21
De S. Sebastiãs, I.	24 0 S. 45 25 W.	112–113
Dés	47 10 N. 23 52 E.	52–53
Des Bois Francs, L.	46 46 N. 78 20 W.	96–97
Des Ecorees, L.	47 10 N. 76 50 W.	96–97
Des Isles, L.	46 20 N. 75 4 W.	96–97
Des Moines	41 33 N. 93 35 W.	102–103
Des Moines, R.	42 40 N. 94 10 W.	102–103
Des Prairies, R.	45 35 N. 73 40 W.	96–97
Des Rapides, L.	47 25 N. 76 40 W.	96–97
Des Sables, L.	46 10 N. 75 40 W.	96–97
Desaguadero R.	17 30 S. 68 0 W.	114–115
Desbordesville	1 40 N. 18 2 E.	80–81
Deschambault	46 42 N. 71 57 W.	96–97
Deschutes R.	44 30 N. 121 10 W.	106–107
Deseado, R.	47 0 S. 68 0 W.	112–113
Deseronto	44 10 N. 77 22 W.	96–97
Desert, L.	46 38 N. 76 20 W.	96–97
Desertmartin	54 46 N. 6 40 W.	30–31
Desford	52 38 N. 1 17 W.	16–17
Deshnef C.	66 0 N. 172 0 W.	58–59
Deskford	57 38 N. 2 51 W.	24–25
Desna R.	51 30 N. 32 30 E.	56–57
Desolation I.	53 0 S. 77 0 W.	112–113
Despenaperros, Pto. de	38 27 N. 3 30 W.	48–49
Despoto Dagh	41 40 N. 24 20 E.	52–53
Dessau	51 50 N. 12 16 E.	40–41
Dessuk	31 7 N. 30 35 E.	78–79
Desterro	27 30 S. 48 30 W.	112–113
Destruction Mt.	24 5 S. 127 58 E.	124–125
Desvres	50 41 N. 1 49 E.	36–37
Detmold	51 56 N. 8 50 E.	40–41
Detroit	42 20 N. 83 5 W.	102–103
Deugh, Water of	55 15 N. 4 15 W.	26–27
Deutschbrod	49 39 N. 15 35 E.	46–47
Deutsche Eylau	53 36 N. 19 36 E.	42–43
Deutsche Krone	53 17 N. 16 26 E.	40–41
Deux Rivières	46 10 N. 78 30 W.	96–97
Deux-Sevres	46 43 N. 0 20 W.	34–35
Déva	45 52 N. 22 58 E.	52–53
Deva	43 17 N. 2 20 W.	48–49
Deventer	52 14 N. 6 9 E.	38
Deveron R.	57 25 N. 2 57 W.	24–25
Devil's Lake	48 7 N. 98 55 W.	106–107
Devil's L.	48 0 N. 99 0 W.	106–107
Devilsbit	52 49 N. 7 55 W.	32–33
Devizes	51 21 N. 1 58 W.	18–19
Devlins R.	53 45 N. 6 33 W.	30–31
Devol R.	40 47 N. 20 40 E.	52–53
Devon	50 45 N. 4 0 W.	18–19
Devonport	50 23 N. 4 11 W.	18–19
Devonport	42 40 N. 81 0 W.	96–97
Devonport	41 9 S. 146 21 E.	120–121
Dewas	23 0 N. 76 5 E.	66–67
Dewdney, Mt.	66 10 N. 137 0 W.	98–99
Dewlish	50 48 N. 2 18 W.	18–19
Dewsbury	53 42 N. 1 37 W.	20–21
Deynze	50 58 N. 3 32 E.	36–37
Deyssi	35 18 N. 134 37 E.	74–75
Dhamtari	20 38 N. 81 33 E.	68
Dhankuta	26 55 N. 87 18 E.	66–67
Dharampur	20 31 N. 73 20 E.	68
Dharmavaram	14 28 N. 77 44 E.	68
Dharmsala	32 14 N. 76 28 E.	66–67
Dharwar	15 29 N. 75 5 E.	68
Dhaulagiri	28 45 N. 83 45 E.	66–67
Dhebar Lake	24 18 N. 74 0 E.	66–67
Dhofar	17 0 N. 54 0 E.	60–61
Dholka	22 45 N. 72 30 E.	66–67
Dholpur	26 42 N. 78 1 E.	66–67
Dhond	18 25 N. 74 35 E.	68
Dhoraji	21 46 N. 70 30 E.	66–67
Dhubri	26 2 N. 90 0 E.	69
Dhulia	20 53 N. 74 50 E.	68
Di Chu R.	33 30 N. 96 0 E.	72–73
Diala R.	34 5 N. 45 0 E.	62
Diamantina	18 20 S. 43 30 W.	112–113
Diamantina R.	24 30 S. 140 40 E.	122–123
Diamond C.	34 42 N. 139 5 E.	74–75
Diamond Harb.	22 10 N. 88 17 E.	66–67
Diamond Pt.	5 15 N. 97 30 E.	70–71
Diana Bank	15 32 S. 150 22 E.	122–123
Diarbekr	37 50 N. 39 51 E.	62
Diba	27 19 N. 35 43 E.	78–79
Dibang, R.	28 30 N. 95 50 E.	69
Dibba	25 38 N. 56 14 E.	63
Dibbela	17 30 N. 13 10 E.	76–77
Dibra	41 30 N. 20 32 E.	52–53
Dibrugarh	27 29 N. 95 0 E.	69
Dibshi	24 14 N. 32 51 E.	78–79
Dickinson	45 2 N. 74 59 W.	96–97
Dickinson	46 51 N. 102 45 W.	106–107
Dicsöszentmárton	46 20 N. 24 18 E.	52–53
Didcot	51 37 N. 1 15 W.	16–17
Diddington	52 18 N. 0 15 W.	16–17
Didwana	27 26 N. 74 35 E.	66–67
Die	44 46 N. 5 22 E.	34–35
Diedenhofen	49 25 N. 6 10 E.	34–35
Diego Suarez B.	12 20 S. 49 10 E.	66–67
Diekirch	49 53 N. 6 11 E.	34–35
Dien-bien	21 20 N. 102 35 E.	70–71
Diepenheim	52 11 N. 6 32 E.	38
Diephoby	52 37 N. 8 23 E.	40–41
Dieppe	49 56 N. 1 4 E.	34–35
Diest	50 55 N. 5 4 E.	36–37
Dieuc	49 5 N. 5 25 E.	36–37
Dieulouard	48 50 N. 6 3 E.	36–37

		MAP
Dieuze	48 49 N. 6 42 E.	34-35
Difunda	9 53 S. 22 7 E.	82-83
Digby	53 5 N. 0 23 W.	16-17
Digby	44 39 N. 65 46 W.	94-95
Digby Neck	44 30 N. 66 5 W.	94-95
Digges Is.	62 37 N. 77 50 W.	98-99
Digne	44 4 N. 6 13 E.	34-35
Dihang R.	28 30 N. 95 0 E.	72-73
Dihing, R.	27 30 N. 96 30 E.	69
Dijon	47 19 N. 5 4 E.	34-35
Dikeli	39 2 N. 26 57 E.	52-53
Dikoa	12 0 N. 13 58 E.	80-81
Dikudu	2 42 S. 10 38 E.	80-81
Dilanda	12 15 S. 27 59 E.	82-83
Dilasac Bay	16 20 N. 122 10 E.	70-71
Dilawar	28 47 N. 71 25 E.	66-67
Dilem	30 7 N. 50 11 E.	63
Dilling	12 2 N. 29 40 E.	80-81
Dillingen	48 34 N. 10 28 E.	40-41
Dilon	45 13 N. 112 38 W.	106-107
Dilman	38 5 N. 44 45 E.	63
Dilolo	10 26 S. 22 28 E.	80-81
Dilolo, L.	11 35 S. 22 30 E.	82-83
Dilwyn	52 11 N. 2 50 W.	18-19
Dima	3 18 S. 17 28 E.	80-81
Dimapur	25 55 N. 93 45 E.	69
Dimboola	36 26 S. 142 3 E.	120-121
Dimbovitza R.	44 40 N. 25 40 E.	52-53
Dinagat I.	10 15 N. 125 40 E.	70-71
Dinair	38 10 N. 30 15 E.	62
Dinajpur	25 32 N. 88 47 E.	66-67
Dinan	48 28 N. 2 4 W.	34-35
Dinant	50 18 N. 4 58 E.	34-35
Dinapore	25 32 N. 85 8 E.	66-67
Dinard	48 38 N. 2 6 W.	34-35
Dinaric Alps	44 0 N. 16 40 E.	46-47
Dinas Head	52 2 N. 4 52 W.	18-19
Dinas Mowddwy	52 43 N. 3 41 W.	18-19
Dinder	51 12 N. 2 35 W.	18-19
Dindigul	10 25 N. 78 0 E.	68
Dingalan Bay	15 15 N. 121 30 E.	70-71
Dingestow	51 48 N. 2 46 W.	18-19
Dingle	52 8 N. 10 16 W.	32-33
Dingle Bay	52 5 N. 10 10 W.	32-33
Dingle Range	31 0 N. 82 30 E.	66-67
Dingri	28 29 N. 86 40 E.	66-67
Dingwall	57 36 N. 4 26 W.	24-25
Dinin, R.	52 45 N. 7 17 W.	32-33
Dinnet	57 4 N. 2 54 W.	24-25
Dioma	12 55 S. 21 6 E.	82-83
Dionard R.	58 27 N. 4 52 W.	24-25
Dippach	49 35 N. 5 58 E.	36-37
Dippen Hd.	55 27 N. 5 5 W.	26-27
Diptford	50 24 N. 3 48 W.	18-19
Dir	35 14 N. 71 47 E.	66-67
Direction, C.	12 51 S. 143 59 E.	122-123
Dire Daua	9 35 N. 41 52 E.	80-81
Direkwend	33 0 N. 48 30 E.	63
Dirk Hartog I.	25 40 S. 113 0 E.	124-125
Dirleton	56 4 N. 2 47 W.	26-27
Dirranbandi	28 29 S. 148 26 E.	122-123
Dirschau	54 6 N. 18 50 E.	42-43
Disappointment, C.	46 30 N. 124 7 W.	106-107
Discata	39 52 N. 21 50 E.	52-53
Discovery Bay	38 12 S. 141 5 E.	120-121
Disham	51 30 N. 2 20 W.	18-19
Dishna	26 9 N. 32 33 E.	78-79
Disko I.	69 45 N. 54 0 W.	92-93
Disley	53 22 N. 2 3 W.	20-21
Disna	55 32 N. 28 8 E.	42-43
Diss	52 22 N. 1 6 E.	16-17
Dissentis	46 44 N. 8 53 E.	44-45
Disserth	52 3 N. 3 23 W.	18-19
Distington	54 36 N. 3 31 W.	20-21
Ditmarsh	54 10 N. 9 15 E.	39
Ditton Priors	52 30 N. 2 34 W.	18-19
Diu	15 55 S. 32 5 E.	82-83
Diu I.	20 42 N. 71 0 E.	66-67
Divie R.	57 28 N. 3 35 W.	24-25
Diwangirl	26 52 N. 91 35 E.	69
Diwanieh	31 59 N. 45 0 E.	62
Dixcove	4 49 N. 2 0 W.	88
Dixmude	51 2 N. 2 52 E.	36-37
Dixon	41 50 N. 89 31 W.	102-103
Dixon Entrance	54 30 N. 133 0 W.	98-99
Diz	26 49 N. 63 22 E.	63
Dizek	27 30 N. 62 15 E.	63
Dizful	32 26 N. 48 29 E.	63
Dnieper	48 0 N. 33 0 E.	56-57
Dniester	46 15 N. 30 0 E.	52-53
Do Sui	30 55 S. 53 0 S.	112-113
Doagh	54 45 N. 6 3 W.	30-31
Dobbie, L.	26 30 S. 138 9 E.	120-121
Döbeln	51 10 N. 13 4 E.	40-41
Dobo	44 45 N. 18 2 E.	46-47
Dobral	42 48 N. 26 59 E.	52-53
Dobrich	43 33 N. 27 49 E.	52-53
Dobruja	44 40 N. 28 30 E.	52-53
Dobsina	48 50 N. 20 25 E.	46-47
Doce	19 20 S. 39 0 W.	112-113
Docholina	46 32 N. 27 49 E.	52-53
Doctor Arroyo	23 40 N. 100 20 W.	108-109
Doel	51 20 N. 4 14 E.	36-37
Dodder R.	52 13 N. 6 21 W.	32-33
Doddington	52 31 N. 0 4 E.	16-17
Doddington	55 36 E. 2 0 W.	20-21
Dodge City	37 47 N. 100 0 W.	106-107
Dodman Point	50 13 N. 4 49 W.	18-19
Dodoma	6 11 S. 35 45 E.	80-81
Doe R.	57 12 N. 5 0 W.	24-25
Doe L.	45 32 N. 79 32 W.	96-97
Doesburg	52 1 N. 6 8 E.	38
Doetinchem	51 58 N. 6 17 E.	38
Dog Hillock	56 48 N. 2 55 W.	24-25
Dogupan	16 0 N. 120 30 E.	70-71
Doine, L.	56 21 N. 4 25 W.	26-27
Doiran	41 10 N. 22 45 E.	52-53
Doka	19 50 N. 41 0 E.	60-61
Dokkum	53 20 N. 6 0 E.	38
Dokthol	31 15 N. 84 30 E.	72-73
Dola	49 15 N. 136 30 E.	72-73
Dôle	47 7 N. 5 31 E.	34-35
Dolgelly	52 45 N. 3 53 W.	18-19
Dolginov	54 39 N. 27 29 E.	42-43
Dolgovka	58 56 N. 29 58 E.	42-43
Dolha	48 21 N. 23 19 E.	46-47
Dolina	49 0 N. 24 0 E.	46-47
Dollar	56 10 N. 3 40 W.	26-27
Dollar Law	55 33 N. 3 15 W.	26-27
Dollart	53 14 N. 7 10 E.	38
Dolo	4 10 N. 42 4 E.	80-81
Dolobonda	17 33 S. 18 31 E.	82-83
Dolomite Alps	46 30 N. 11 40 E.	44
Dolon-nor	42 10 N. 116 30 E.	72-73
Dolores	20 59 N. 101 0 W.	108-109
Dolores	36 30 S. 57 40 W.	114-115
Dolphin and Union Str.	69 0 N. 115 0 W.	98-99
Dolphinton	55 42 N. 3 25 W.	26-27
Dolwyddelan	53 3 N. 3 52 W.	18-19
Dol-y-maen	52 43 N. 3 34 W.	18-19
Domachevo	51 44 N. 23 35 E.	42-43
Domai	11 30 N. 98 15 E.	69
Domandi	32 2 N. 69 22 E.	66-67
Dombe G. de	12 52 S. 13 5 E.	80-81
Dôme	46 5 N. 7 47 E.	44-45
Domesnäs	57 44 N. 22 40 E.	42-43
Domett, C.	14 40 S. 128 22 E.	124-125
Domeyko	23 40 S. 79 15 W.	112-113
Domfront	48 13 N. 0 40 W.	34-35
Dominica I.	15 30 N. 61 50 W.	110-111
Dominican Rep.	19 0 N. 70 0 W.	110-111
Dömitz	53 10 N. 11 16 E.	40-41
Dommel R.	51 35 N. 5 20 E.	38
Dommelen	51 23 N. 5 15 E.	36-37
Domo d'Ossola	46 10 N. 8 10 E.	50-51
Domoko	39 8 N. 22 19 E.	52-53
Dompierre	50 18 N. 1 55 E.	36-37
Domremy	48 28 N. 5 42 E.	34-35
Domvrena	38 18 N. 23 0 E.	52-53
Don, L.	56 26 N. 5 39 W.	26-27
Don R.	57 16 N. 2 25 W.	24-25
Don, R.	53 27 N. 1 34 W.	20-21
Don R.	50 0 N. 40 0 E.	56-57
Don, R.	24 0 S. 150 10 E.	122-123
Don Benito	38 52 N. 5 50 W.	48-49
Don Carlos	6 50 S. 13 22 E.	80-81
Don Cossacks	48 0 N. 41 30 E.	56-57
Donabate	53 29 N. 6 9 W.	32-33
Donaghadee	54 39 N. 5 33 W.	30-31
Donaghmore	54 32 N. 6 49 W.	30-31
Donaghmore	52 53 N. 7 36 W.	32-33
Donald	51 30 N. 117 7 W.	98-99
Donaldsonville	30 5 N. 91 0 W.	102-103
Donard	53 2 N. 6 37 W.	32-33
Donaueschingen	47 57 N. 8 26 E.	40-41
Donauwörth	48 45 N. 10 44 E.	40-41
Doncaster	53 31 N. 1 8 W.	20-21
Dondo	9 41 S. 14 25 E.	80-81
Dondo	0 45 N. 120 35 E.	70-71
Dondra Head	5 58 N. 80 30 E.	68
Donegal	54 39 N. 8 6 W.	30-31
Donegal Bay	54 33 N. 8 20 W.	30-31
Donegal Pt.	52 44 N. 9 37 W.	32-33
Doneraile	52 13 N. 8 36 W.	32-33
Donets R.	48 45 N. 39 30 E.	56-57
Dong-hoi	17 30 N. 106 30 E.	70-71
Dongaloa	17 22 S. 177 37 E.	126-127
Dongara	29 14 S. 115 0 E.	124-125
Dongola	19 0 N. 30 10 E.	76-77
Donington	52 54 N. 0 12 W.	16-17
Donkers Hoek	25 43 S. 28 28 E.	86-87
Donkin B.	31 55 S. 18 17 E.	84-85
Don-nai R.	11 30 N. 107 30 E.	70-71
Donna Nook	53 29 N. 0 10 E.	16-17
Donnäs	66 5 N. 12 10 E.	54-55
Donner	56 12 N. 4 3 W.	26-27
Donners Berg	49 40 N. 7 40 E.	40-41
Donnybrook	33 30 S. 115 52 E.	124-125
Donoughmore	52 0 N. 8 45 W.	32-33
Doo L.	53 39 N. 9 48 W.	30-31
Doo Le	52 47 N. 9 17 W.	32-33
Doochary	54 53 N. 8 15 W.	30-31
Doodlakine	31 30 S. 117 48 E.	124-125
Dooega	53 56 N. 9 55 W.	30-31
Dooghbeg	53 53 N. 9 50 W.	30-31
Doolin Hd.	53 1 N. 9 24 W.	32-33
Doon, L.	55 15 N. 4 21 W.	26-27
Doon R.	55 24 N. 4 35 W.	26-27
Doonagore B.	53 0 N. 9 30 W.	32-33
Doonbeg	52 44 N. 9 33 W.	32-33
Doorn, R.	31 50 S. 19 0 E.	82-83
Doorn Bergen	29 50 S. 22 40 E.	84-85
Dora Baltea	45 20 N. 8 0 E.	44
Dorak	30 40 N. 48 45 E.	63
Dora Ripara, R.	45 5 N. 7 40 E.	50-51
Dorchester	51 39 N. 1 10 W.	16-17
Dorchester	50 43 N. 2 25 W.	18-19
Dorchester	45 55 N. 64 31 W.	94-95
Dorchester	46 25 N. 70 40 W.	94-95
Dordogne	45 7 N. 0 40 E.	34-35
Dordogne R.	45 15 N. 2 10 E.	34-35
Dordrecht	51 49 N. 4 40 E.	38
Dordrecht	31 23 S. 27 7 E.	82-83
Dores	57 23 N. 4 20 W.	24-25
Dorking	51 14 N. 0 20 W.	16-17
Dori R.	31 15 N. 65 50 E.	66-67
Dormans	49 4 N. 3 38 E.	36-37
Dorna Watra	47 21 N. 25 20 E.	52-53
Dornie	57 17 N. 5 30 W.	24-25
Dornoch	57 53 N. 4 1 W.	24-25
Dornoch Firth	57 55 N. 3 50 W.	24-25
Dornock	54 59 N. 3 11 W.	26-27
Doroninskoe	51 15 N. 112 30 E.	72-73
Dorpat	58 22 N. 26 47 E.	42-43
Dorset	50 47 N. 2 20 W.	18-19
Dorston	52 4 N. 3 0 W.	18-19
Dortmund	51 32 N. 7 26 E.	40-41
Doruma	3 46 N. 27 40 E.	80-81
Dos Patos, L.	31 0 S. 51 15 W.	112-113
Doshakh	34 0 N. 61 28 E.	63
Dospat	41 40 N. 24 9 E.	52-53
Dothan	31 13 N. 85 23 W.	102-103
Doti	28 52 N. 80 22 E.	66-67
Douai	50 21 N. 3 6 E.	34-35
Douarnenez	48 7 N. 4 21 W.	34-35
Double I. Pt.	25 28 S. 153 10 E.	122-123

		MAP
Double Mt.	22 30 S. 150 12 E.	122-123
Double Mts.	29 50 S. 27 50 E.	86-87
Double Pt.	17 39 S. 146 9 E.	122-123
Doubs	47 8 N. 6 32 E.	34-35
Doubs, R.	47 8 N. 6 47 E.	44-45
Doubtful Bay	16 0 S. 124 33 E.	124-125
Doubtful I. Bay	34 15 S. 119 30 E.	124-125
Doubtful Sd.	45 18 S. 166 52 E.	126-127
Doubtless B.	34 55 S. 173 25 E.	126-127
Doue	48 52 N. 3 9 E.	36-37
Doughmore B.	52 45 N. 9 30 W.	32-33
Douglas	54 9 N. 4 29 W.	20-21
Douglas	55 33 N. 3 50 W.	26-27
Douglas	51 57 N. 8 27 W.	32-33
Douglas	29 7 S. 23 50 E.	82-83
Douglas	45 59 N. 66 48 W.	94-95
Douglas	47 3 N. 65 33 W.	94-95
Douglas	59 7 N. 134 25 W.	98-99
Douglas Pt.	44 22 N. 81 40 W.	96-97
Douglas Vall	45 33 N. 66 26 W.	94-95
Douglas Water	55 35 N. 3 50 W.	26-27
Douglastown	48 46 N. 64 27 W.	94-95
Doule, L.	57 28 N. 5 21 W.	24-25
Doullens	50 10 N. 2 20 E.	36-37
Doulus Hd.	51 57 N. 10 19 W.	32-33
Doumez	50 18 N. 1 55 E.	36-37
Douro, R.	41 15 N. 6 40 W.	48-49
Dove, R.	52 53 N. 1 45 W.	16-17
Dovea	52 43 N. 7 52 W.	32-33
Dovedale	53 8 N. 1 50 W.	18-19
Dover	51 7 N. 1 19 E.	16-17
Dover	39 15 N. 75 30 W.	104-105
Dover	43 10 N. 70 55 W.	104-105
Dover Har	44 30 N. 63 55 W.	94-95
Dover Hills	23 3 S. 128 17 E.	124-125
Dover Pt.	32 32 S. 125 35 E.	124-125
Doveridge	52 55 N. 1 50 W.	16-17
Dovey, R.	52 33 N. 4 5 W.	18-19
Dovlen	41 46 N. 24 26 E.	52-53
Dovnsklint	54 46 N. 10 39 E.	39
Dovre	62 10 N. 9 0 E.	54-55
Dovre Field	62 25 N. 9 40 E.	54-55
Dowally	56 38 N. 3 37 W.	26-27
Down	50 50 N. 3 47 W.	18-19
Downham	52 26 N. 0 15 E.	16-17
Downham Market	52 37 N. 0 23 E.	16-17
Downie	57 2 N. 2 9 W.	24-25
Downpatrick	54 20 N. 5 44 W.	30-31
Downpatrick Hd.	54 20 N. 9 21 W.	30-31
Downs, The	51 15 N. 1 28 E.	16-17
Downton	51 0 N. 1 44 W.	18-19
Dowra	54 11 N. 8 1 W.	30-31
Doynton	51 28 N. 2 24 W.	18-19
Draa, W.	29 0 N. 8 0 W.	76-77
Drachoender	29 25 S. 22 6 E.	82-83
Drag, L.	45 8 N. 78 28 W.	96-97
Draganesti	44 7 N. 25 28 E.	52-53
Dragashani	44 39 N. 24 19 E.	52-53
Dragoman Pass	42 58 N. 22 58 E.	52-53
Dragonera	39 33 N. 2 33 E.	48-49
Dragor	55 28 N. 12 41 E.	39
Dragten	53 6 N. 6 5 E.	38
Draguignan	43 32 N. 6 28 E.	34-35
Drake Is.	43 58 N. 76 53 W.	96-97
Drakensberg	24 0 S. 30 30 E.	82-83
Drama	41 9 N. 24 10 E.	52-53
Dramburg	53 34 N. 15 50 E.	40-41
Drammen	59 45 N. 10 10 E.	54-55
Drance, R.	46 18 N. 6 37 E.	44-45
Dranova I.	44 53 N. 29 20 E.	52-53
Draperstown	54 47 N. 6 47 W.	30-31
Dras	34 18 N. 75 47 E.	66-67
Drave	46 20 N. 16 20 E.	44
Drave R.	45 40 N. 18 28 E.	46-47
Draycot	52 57 N. 2 1 W.	18-19
Draycott	51 14 N. 2 41 W.	18-19
Drayton	52 41 N. 1 13 E.	16-17
Drayton	27 34 S. 151 49 E.	122-123
Drem	56 1 N. 2 47 W.	26-27
Drenova	43 8 N. 20 41 E.	46-47
Drenthe	52 50 N. 6 30 E.	38
Drepano, C.	39 56 N. 23 58 E.	52-53
Dresden	51 5 N. 13 40 E.	40-41
Dresden	42 37 N. 82 13 W.	96-97
Dreux	48 44 N. 1 20 E	34-35
Drewenz, R.	53 5 N. 19 10 E.	42-43
Dreyoe I.	54 58 N. 10 25 E.	39
Drigg	54 23 N. 3 25 W.	20-21
Drijei	13 25 N. 22 34 E.	80-81
Drimnin	56 38 N. 6 0 W.	26-27
Drimoleague	51 40 N. 9 15 W.	32-33
Drin, Gulf of	41 43 N. 19 34 E.	52-53
Drin R.	42 18 N. 20 0 E.	52-53
Drina R.	43 40 N. 19 0 E.	46-47
Dripsey	51 55 N. 8 45 W.	32-33
Drisk, R.	52 42 N. 7 45 W.	32-33
Drissa	55 47 N. 28 0 E.	42-43
Drobak	50 40 N. 10 40 E.	54-55
Drogheda	53 45 N. 6 17 W.	30-31
Drogichin	52 12 N. 25 9 E.	42-43
Drohobycz	49 21 N. 23 31 E.	42-43
Droitwch	52 16 N. 2 8 W.	18-19
Dromahaire	54 14 N. 8 18 W.	30-31
Dromara	54 23 N. 6 1 W.	30-31
Dromcolliher	52 20 N. 8 55 W.	32-33
Drôme	44 38 N. 5 15 E.	34-35
Dromin	53 51 N. 6 26 W.	30-31
Dromina	52 18 N. 8 47 W.	32-33
Dromiskin	53 56 N. 6 24 W.	30-31
Dromocto L.	45 38 N. 67 9 W.	94-95
Dromod	53 52 N. 7 55 W.	30-31
Dromore	54 25 N. 6 9 W.	30-31
Dromore	54 30 N. 7 28 W.	30-31
Dromore West	54 15 N. 8 53 W.	30-31
Dronfield	53 18 N. 1 29 W.	16-17
Drug	21 15 N. 81 20 E.	68
Drum Hills	52 2 N. 7 40 W.	32-33
Drumadoon Pt.	55 31 N. 5 18 W.	26-27
Drumanoo Hd.	54 36 N. 8 30 W.	30-31
Drumasste Moor	57 30 N. 4 5 W.	24-25
Drumbeg	58 14 N. 5 11 W.	24-25
Drumblade	57 27 N. 2 29 W.	24-25
Drumbo	43 16 N. 80 35 W.	96-97
Drumcliff Bay	54 20 N. 8 35 W.	30-31
Drumcondra	53 52 N. 6 39 W.	30-31
Drumin	57 22 N. 3 20 W.	24-25
Drumkeeran	54 10 N. 8 8 W.	30-31
Drumlanrig Castle	55 17 N. 3 49 W.	26-27
Drumlish	53 43 N. 7 47 W.	30-31
Drumlithie	56 55 N. 2 22 W.	24-25
Drummond Cas.	56 21 N. 3 52 W.	26-27
Drummond Co.	45 50 N. 72 30 W.	96-97
Drummondville	45 53 N. 72 32 W.	96-97
Drummore	54 41 N. 4 53 W.	26-27
Drummuir	57 29 N. 3 2 W.	24-25
Drumnadrochit	57 20 N. 4 29 W.	24-25
Drumoak	2 22 N. 2 22 W.	24-25
Drumone	53 43 N. 7 9 W.	30-31
Drumquinn	54 37 N. 7 30 W.	30-31
Drumshambo	54 3 N. 8 3 W.	30-31
Drumsna	53 56 N. 8 1 W.	30-31
Drumsurm	55 0 N. 6 52 W.	30-31
Druridge B.	55 17 N. 1 35 W.	20-21
Drury	37 6 S. 174 59 E.	126-127
Drut R.	53 20 N. 29 50 E.	42-43
Druya	55 44 N. 27 33 E.	42-43
Dry Clay Pan	30 5 S. 124 40 E.	124-125
Dry L.	24 31 S. 123 15 E.	124-125
Dry Tortugas	24 40 N. 82 50 W.	102-103
Dryburgh Abbey	55 35 N. 2 38 W.	26-27
Dryfe Water	55 10 N. 3 20 W.	26-27
Drymen	56 4 N. 4 27 W.	26-27
Drynoch	57 18 N. 6 18 W.	24-25
Drysdale R.	15 30 S. 126 32 E.	124-125
Dupskhyn R.	47 0 N. 96 0 E.	72-73
D'Urville I.	40 50 S. 173 50 E.	126-127
Du Brochet	58 0 N. 101 59 W.	98-99
Du Forez Mts.	45 40 N. 3 43 E.	34-35
Du Lievre, R.	45 50 N. 75 35 W.	96-97
Du Loup R.	47 25 N. 69 47 W.	94-95
Du Moine, R.	46 20 N. 77 50 W.	96-97
Du Nord, R.	45 42 N. 74 5 W.	96-97
Du Plongeur B.	48 49 N. 68 56 W.	94-95
Du Velay Mts.	44 50 N. 3 50 E.	34-35
Duagh	52 25 N. 9 23 W.	32-33
Duala	4 0 N. 9 40 E.	80-81
Duars	26 30 N. 90 0 E.	69
Duart Pt.	56 27 N. 5 38 W.	26-27
Dubawnt L.	63 0 N. 102 0 W.	98-99
Dubawnt R.	61 30 N. 103 50 W.	98-99
Dubb R.	56 40 N. 4 32 W.	26-27
Dubbo	32 34 S. 148 10 E.	120-121
Dubh Artach	56 8 N. 6 38 W.	26-27
Dublin	53 20 N. 6 16 W.	32-33
Dublin	43 31 N. 81 20 W.	96-97
Dublin	32 28 N. 82 58 W.	102-103
Dublin	26 15 S. 147 45 E.	122-123
Dubno	50 24 N. 25 45 E.	42-43
Dubooka	49 0 N. 44 36 E.	56-57
Dubravitza	44 41 N. 21 2 E.	46-47
Dubuque	42 25 N. 90 38 W.	102-103
Duchateau I.	11 18 S. 152 45 E.	122-123
Duchesnay	47 15 N. 82 9 W.	96-97
Ducie I.	24 47 S. 124 50 W.	116-117
Duck I.	43 57 N. 76 40 W.	96-97
Duck Mt.	51 40 N. 101 0 W.	98-99
Duddington	52 36 N. 0 32 W.	16-17
Duddon, R.	54 18 N. 3 15 W.	20-21
Dudinsk	69 0 N. 86 0 E.	58-59
Dudley	52 31 N. 2 5 W.	18-19
Dudley	46 20 N. 75 25 W.	96-97
Dudna, R.	19 40 N. 76 0 E.	68
Dudswell	45 37 N. 71 42 W.	94-95
Dudzeck	51 17 N. 3 12 E.	36-37
Duero, R.	41 37 N. 4 20 W.	48-49
Duff Is.	10 0 S. 167 10 E.	116-117
Dufferin C.	58 50 N. 79 0 W.	92-93
Dufferin Co.	44 2 N. 80 10 W.	96-97
Duffield	52 59 N. 1 29 W.	16-17
Dufftown	57 27 N. 3 7 W.	24-25
Duffle	3 33 N. 31 59 E.	80-81
Dutton	54 37 N. 2 28 W.	20-21
Dugandan	28 0 S. 152 30 E.	122-123
Dugundega	3 15 S. 34 19 E.	80-81
Dui	50 30 N. 141 50 E.	72-73
Duich, L.	57 14 N. 5 28 W.	24-25
Duin, L.	56 53 N. 4 6 W.	24-25
Duirinish	57 25 N. 6 40 W.	24-25
Duisburg	51 26 N. 6 45 E.	40-41
Duk Fadiat	7 47 N. 31 27 E.	80-81
Dukati	40 18 N. 19 34 E.	52-53
Dukinfield	53 29 N. 2 6 W.	20-21
Dukla Pass	49 22 N. 21 40 E.	42-43
Duksam	30 0 N. 83 30 E.	72-73
Dulas	53 22 N. 4 17 W.	18-19
Dulce, Gulf	8 30 N. 83 17 W.	110-111
Dulcigno	41 48 N. 19 14 E.	46-47
Duleek	53 40 N. 6 25 W.	30-31
Dülken	51 16 N. 6 19 E.	36-37
Dull	56 37 N. 3 56 W.	26-27
Dulnan R.	57 12 N. 4 0 W.	24-25
Duluth	46 47 N. 92 10 W.	102-103
Dulverton	51 2 N. 3 33 W.	18-19
Dumaguete	9 15 N. 123 10 E.	70-71
Dumaresq R.	28 38 S. 150 30 E.	120-121
Dumba Katolla	16 50 S. 18 45 E.	82-83
Dumbarton	55 57 N. 4 33 W.	26-27
Dumbleyung	33 14 S. 117 32 E.	124-125
Dumboa	11 10 N. 12 48 E.	80-81
Dum Dum	22 35 N. 88 35 E.	66-67
Dume	4 15 N. 13 25 E.	80-81
Dumfries	55 4 N. 3 38 W.	26-27
Dumka	24 15 N. 87 21 E.	66-67
Dummer L.	52 30 N. 8 20 E.	40-41
Dumont, L.	46 5 N. 76 20 W.	96-97
Dumoulin Is.	11 0 S. 150 57 E.	122-123
Dun	56 43 N. 2 33 W.	24-25
Dun	49 23 N. 5 10 E.	36-37
Dünaburg	55 52 N. 26 33 E.	42-43
Dunaföldvár	46 50 N. 18 57 E.	46-47
Dunaff Hd.	15 17 N. 7 32 W.	30-31
Dunajec R.	49 40 N. 20 41 E.	42-43

		MAP
Dunamanagh	54 52 N. 7 19 W.	30-31
Dunany Pt.	53 52 N. 6 15 W.	30-31
Dunbar	56 0 N. 2 31 W.	26-27
Dunbeath	58 15 N. 3 25 W.	24-25
Dunblane	56 11 N. 3 57 W.	26-27
Dunboyne	53 25 N. 6 29 W.	30-31
Duncannon	52 13 N. 6 55 W.	32-33
Duncan Passage	11 5 N. 92 30 E.	69
Duncansby Hd.	58 38 N. 3 0 W.	24-25
Dunchurch	52 20 N. 1 18 W.	16-17
Duncormick	52 13 N. 6 39 W.	32-33
Dundalk	54 0 N. 6 24 W.	30-31
Dundalk	44 12 N. 80 25 W.	96-97
Dundas	32 28 S. 121 47 E.	124-125
Dundas	41 47 S. 145 29 E.	120-121
Dundas	43 17 N. 80 0 W.	96-97
Dundas Co.	45 0 N. 75 20 W.	96-97
Dundas Hills	32 0 S. 122 0 E.	124-125
Dundas I.	54 27 N. 130 47 W.	98-99
Dundas Str.	11 20 S. 131 40 E.	118-119
Dundee	56 28 N. 2 58 W.	26-27
Dundee	28 7 S. 30 15 E.	82-83
Dundee	43 22 N. 80 35 W.	96-97
Dundee	45 2 N. 74 32 W.	96-97
Dundee	23 20 S. 150 11 E.	122-123
Dunderland, R.	66 25 N. 14 40 E.	54-55
Dundering	32 15 S. 119 15 E.	124-125
Dundevtsi	53 54 N. 26 48 E.	46-47
Dundonald	55 35 N. 4 35 W.	26-27
Dundonnell	57 50 N. 5 12 W.	24-25
Dundonnell Forest	57 44 N. 5 13 W.	24-25
Dundreggan	57 12 N. 4 47 W.	24-25
Dundrennan	54 49 N. 3 57 W.	26-27
Dundrum	53 17 N. 6 15 W.	32-33
Dundrum	52 34 N. 8 4 W.	32-33
Dundrum	54 15 N. 5 51 W.	30-31
Duneaton Wr.	55 28 N. 3 50 W.	26-27
Dunedin	45 51 S. 170 30 E.	126-127
Dunedoo	32 1 S. 149 20 E.	120-121
Duneen Pt.	51 34 N. 8 53 W.	32-33
Dunfanaghy	55 10 N. 7 58 W.	30-31
Dunfermline	56 4 N. 3 27 W.	26-27
Dungannon	54 30 N. 6 47 W.	30-31
Dungannon	43 54 N. 81 40 W.	96-97
Dunga-nor	48 0 N. 93 30 E.	72-73
Dungarpur	23 56 N. 73 45 E.	66-67
Dungarvan	52 5 N. 7 38 W.	32-33
Dungbure Ra.	34 30 N. 93 0 E.	72-73
Dunge Ness	50 55 N. 0 58 E.	16-17
Dungeness Pt.	18 33 S. 146 16 E.	122-123
Dungiven	54 55 N. 6 56 W.	30-31
Dungloe	54 57 N. 8 21 W.	30-31
Dungog	32 28 S. 151 40 E.	120-121
Dungourney	51 58 N. 8 5 W.	32-33
Dungu	3 38 N. 28 35 E.	80-81
Dunham, Gt.	52 43 N. 0 47 E.	16-17
Duniry, R.	53 8 N. 8 27 W.	32-33
Dunkeld	56 35 N. 3 35 W.	26-27
Dunkeld	37 40 S. 142 20 E.	120-121
Dunkellin, R.	53 14 N. 8 46 W.	32-33
Dunkerrin	52 55 N. 6 55 W.	32-33
Dunkerton	51 20 N. 2 23 W.	18-19
Dunkineely	54 38 N. 8 22 W.	30-31
Dunkirk	51 3 N. 2 24 E.	34-35
Dunkirk	42 27 N. 79 20 W.	104-105
Dunkwa	6 0 N. 1 48 W.	88
Dunlavin	53 4 N. 6 44 W.	32-33
Dunleer	53 50 N. 6 24 W.	30-31
Dunlop	53 43 N. 4 30 W.	26-27
Dunloy	55 2 N. 6 25 W.	30-31
Dunluce Castle	55 13 N. 6 35 W.	30-31
Dunmanus B.	51 30 N. 9 55 W.	32-33
Dunmanway	51 43 N. 9 7 W.	32-33
Dunmore	53 33 N. 8 45 W.	30-31
Dunmore	27 41 S. 150 48 E.	122-123
Dunmore Hd.	55 17 N. 7 7 W.	30-31
Dunmore Hd.	52 7 N. 10 28 W.	32-33
Dunmore Hd.	52 34 N. 9 53 W.	32-33
Dunmow	51 52 N. 0 22 E.	16-17
Dunmurry	54 34 N. 6 0 W.	30-31
Dunnet	58 37 N. 3 20 W.	24-25
Dunnet Hd.	58 40 N. 3 21 W.	24-25
Dunning	56 18 N. 3 35 W.	26-27
Dunnottar Cas.	56 57 N. 2 12 W.	24-25
Dunollie Cas.	56 25 N. 5 27 W.	26-27
Dunolly	36 52 S. 143 42 E.	120-121
Dunoon	55 57 N. 4 55 W.	26-27
Dunree Hd.	55 12 N. 7 33 W.	30-31
Dunrobin Cas.	57 59 N. 3 55 W.	24-25
Dunrod Pt.	54 47 N. 4 8 W.	26-27
Duns	55 47 N. 2 21 W.	26-27
Dunsbro	33 30 S. 115 0 E.	124-125
Dunscore	55 8 N. 3 48 W.	26-27
Dunsfold	51 7 N. 0 35 W.	16-17
Dunshaughlin	53 31 N. 6 32 W.	30-31
Dunsinane Hill	56 29 N. 3 17 W.	26-27
Dunstable	51 53 N. 0 31 W.	16-17
Dunstan Ra.	44 50 S. 169 40 E.	126-127
Dunstanburgh Cas.	55 30 N. 1 35 W.	20-21
Dunster	51 12 N. 3 25 W.	18-19
Dunteichaig, L.	57 22 N. 4 17 W.	24-25
Dunton	51 35 N. 0 23 E.	16-17
Dunure	55 25 N. 4 44 W.	26-27
Dunvegan	55 54 N. 118 35 W.	98-99
Dunvegan Cas.	57 27 N. 6 34 W.	24-25
Dunvegan Hd.	57 32 N. 6 41 W.	24-25
Dunvegan L.	57 30 N. 6 40 W.	24-25
Dunville	42 55 N. 79 39 W.	96-97
Dunwick	52 17 N. 1 38 E.	16-17
Dupleix Pass.	33 50 N. 89 40 E.	64-65
Dupnitza	42 17 N. 23 8 E.	52-53
Duppel	54 57 N. 9 47 E.	39
Duque de Braganza	8 52 S. 16 5 E.	80-81
Durance R.	44 0 N. 5 55 E.	34-35
Durango	43 12 N. 2 37 W.	48-49
Durango	37 18 N. 107 57 W.	106-107
Durango	24 0 N. 104 36 W.	108-109
Durazno	33 15 S. 56 50 W.	112-113
Durazzo	41 19 N. 19 28 E.	52-53
Durban	29 55 S. 31 2 E.	82-83
Durbuy	50 21 N. 5 27 E.	36-37
Düren	50 46 N. 6 28 E.	40-41
Durham	54 47 N. 1 34 W.	20-21
Durham	45 36 N. 63 0 W.	94-95
Durham	44 13 N. 80 52 W.	96-97
Durham	45 43 N. 72 18 W.	96-97
Durham	36 0 N. 78 45 W.	102-103
Durham Downs	27 6 S. 141 50 E.	122-123
Durley	50 57 N. 1 16 W.	16-17
Durlston Head	50 36 N. 1 56 W.	18-19
Durmitor Mt.	43 5 N. 18 50 E.	46-47
Durness	58 34 N. 4 45 W.	24-25
Durokh C.	38 30 N. 123 30 E.	72-73
Duror	56 39 N. 5 15 W.	26-27
Durris	57 3 N. 2 23 W.	24-25
Durrow	52 50 N. 7 25 W.	32-33
Durrus	51 37 N. 9 32 W.	32-33
Dursey Hd.	51 35 N. 10 15 W.	32-33
Dursey I.	51 36 N. 10 13 W.	32-33
Dursley	51 40 N. 2 20 W.	18-19
Durston	51 4 N. 3 0 W.	18-19
Duruh	32 13 N. 60 30 E.	63
Dush	24 32 N. 30 43 E.	78-79
Dusky Sd.	45 48 S. 166 39 E.	126-127
Dussejour, C.	14 39 S. 128 14 E.	124-125
Düsseldorf	51 15 N. 6 46 E.	40-41
Dutch Harbour	53 50 N. 166 30 W.	116-117
Duthil	57 18 N. 3 46 W.	24-25
Dutton	53 17 N. 2 36 W.	18-19
Duvillaun More	54 5 N. 10 11 W.	30-31
Duyfhen Pt.	12 31 S. 141 32 E.	122-123
Dvina R.	56 45 N. 24 40 E.	42-43
Dvina R.	63 0 N. 43 0 E.	56-57
Dvinsk	55 52 N. 26 33 E.	42-43
Dwarka	22 18 N. 69 8 E.	66-67
Dwyka, R.	32 45 S. 21 30 E.	82-83
Dyce	57 12 N. 2 11 W.	24-25
Dye Water	55 49 N. 2 37 W.	26-27
Dyea	59 35 N. 135 25 W.	98-99
Dyer, B.	45 10 N. 81 20 W.	96-97
Dyer C.	66 40 N. 61 30 W.	92-93
Dyersburg	36 0 N. 89 25 W.	102-103
Dyke Wr.	58 25 N. 4 0 W.	24-25
Dymchurch	51 2 N. 1 0 E.	16-17
Dymer	50 48 N. 30 18 E.	42-43
Dysart	56 7 N. 3 7 W.	26-27
Dysart	53 28 N. 7 28 W.	30-31
Dysselsdorp	33 32 S. 22 28 E.	84-85
Dzeya R.	51 0 N. 128 0 E.	72-73

E

		MAP
Each I.	56 52 N. 6 16 W.	24-25
Eagle I.	54 18 N. 10 6 W.	30-31
Eagle L.	47 0 N. 73 28 W.	96-97
Eagle L.	40 40 N. 120 45 W.	106-107
Eagle Pass	28 37 N. 100 30 W.	108-109
Eaglehawk	36 41 S. 144 15 E.	120-121
Eaglesham	55 45 N. 4 16 W.	26-27
Earadale Pt.	55 24 N. 5 48 W.	26-27
Earba, L. nah	56 54 N. 4 30 W.	24-25
Earith	52 22 N. 0 2 E.	16-17
Earlsferry	56 11 N. 2 50 W.	26-27
Earl's Seat	56 2 N. 4 15 W.	26-27
Earlston	55 38 N. 3 40 W.	26-27
Earn, L.	56 23 N. 4 10 W.	26-27
Earnont, R.	54 38 N. 2 45 W.	20-21
Earnslaw Mt.	44 30 S. 168 22 E.	126-127
Earsdon	55 3 N. 1 30 W.	20-21
Easebourne	51 0 N. 0 44 W.	16-17
Easington	54 48 N. 1 21 W.	20-21
Easington	53 40 N. 0 9 E.	20-21
Easingwold	54 8 N. 1 12 W.	20-21
Eask L.	54 43 N. 8 3 W.	30-31
Easky	54 18 N. 8 58 W.	30-31
Easky R.	54 10 N. 8 53 W.	30-31
East Beskids Mts.	49 20 N. 21 40 E.	42-43
East Brent	51 15 N. 2 54 W.	18-19
East Cape	37 41 S. 178 33 E.	126-127
East Cape	66 0 N. 172 0 W.	58-59
East Chinnock	50 55 N. 2 42 W.	18-19
East Dean	50 45 N. 0 12 E.	16-17
East Dereham	52 41 N. 0 57 E.	16-17
East Dunmore	52 9 N. 6 59 W.	32-33
East Everley	51 17 N. 1 43 W.	18-19
East Flanders	51 4 N. 3 45 E.	36-37
East Grinstead	51 8 N. 0 1 W.	16-17
East Haven	56 32 N. 3 40 W.	26-27
East Indies	4 0 N. 115 0 E.	70-71
East Kennet	51 24 N. 1 49 W.	18-19
East Kimberley	16 0 S. 127 30 E.	124-125
East Knoyle	51 5 N. 2 9 W.	18-19
East Lavington	51 17 N. 1 57 W.	18-19
East Loch Tarbert	57 52 N. 6 42 W.	24-25
East London	33 2 S. 27 55 E.	82-83
East Magnet Mt.	28 10 S. 118 15 E.	124-125
East Main R.	52 0 N. 76 0 W.	92-93
East Nara R.	26 30 N. 69 0 E.	66-67
East Point	49 7 N. 61 46 W.	94-95
East Point	47 38 N. 61 27 W.	94-95
East Point	46 30 N. 62 0 W.	94-95
East Retford	53 18 N. 0 55 W.	16-17
East Scheide	51 30 N. 4 0 E.	38
Eastbourne	50 46 N. 0 17 E.	16-17
Easter I.	7 0 S. 109 30 W.	116-117
Eastern Fields	10 5 S. 145 45 E.	122-123
Eastern Ghats	15 0 N. 79 0 E.	68
Eastern Group	33 42 S. 124 0 E.	124-125
Eastern Rhodope Mts.	41 47 N. 25 20 E.	52-53
Eastern Rumelia	42 20 N. 26 0 E.	52-53
Eastham	53 18 N. 2 58 W.	18-19
Easton	40 48 N. 75 10 W.	104-105
Easton Grey	51 35 N. 2 10 W.	18-19
Eastport	44 55 N. 67 2 W.	94-95
Eastport	44 55 N. 67 5 W.	102-103
Eastrington	53 45 N. 0 46 W.	20-21
Eatharna, L.	56 38 N. 6 30 W.	26-27
Eaton	45 23 N. 71 36 W.	94-95
Eaton Bishop	52 3 N. 2 47 W.	18-19
Eau Claire	44 43 N. 91 28 W.	102-103

		MAP
Eaval L.	57 32 N. 7 11 W.	22–23
Eaval Mt.	57 32 N. 7 8 W.	24–25
Ebbw Vale	51 47 N. 3 10 W.	18–19
Ebchester	54 54 N. 1 50 W.	20–21
Ebeltoft	56 12 N. 10 42 E.	39
Ebeneza	30 44 S. 30 9 E.	86–87
Ebenezer	31 33 S. 18 15 E.	82–83
Eberswalde	52 48 N. 13 46 E.	40–41
Ebingen	48 16 N. 9 0 E.	40–41
Ebi Nor	45 0 N. 83 0 E.	72–73
Ebnat	47 16 N. 9 8 E.	44–45
Eboli	40 39 N. 15 2 E.	50–51
Ebolowa	3 50 N. 11 8 E.	80–81
Ebro, R.	42 50 N. 3 50 W.	48–49
Ecclefechan	55 4 N. 3 15 W.	26–27
Eccles	52 48 N. 1 35 E.	16–17
Eccleshall	52 51 N. 0 14 W.	18–19
Eccleston	53 50 N. 2 53 W.	20–21
Eccleston	53 38 N. 2 46 W.	20–21
Eccleston	53 9 N. 2 54 W.	18–19
Echallen	46 38 N. 6 38 E.	44–45
Echington	52 4 N. 2 5 W.	18–19
Echt	57 8 N. 2 27 W.	24–25
Echternach	49 49 N. 6 25 E.	36–37
Echuca	36 9 S. 144 15 E.	120–121
Ecija	37 29 N. 5 9 W.	48–49
Eck, L.	56 5 N. 4 59 W.	26–27
Eckenförde	54 28 N. 9 52 E.	40–41
Eckington	53 19 N. 1 21 W.	16–17
Ecouen	49 2 N. 2 23 E.	36–37
Ecquador	1 45 S. 78 0 W.	112–113
Ecury	48 53 N. 4 20 E.	36–37
Edam	52 30 N. 5 4 E.	38
Eddersfield	51 59 N. 2 17 W.	18–19
Edderton	57 50 N. 4 10 W.	24–25
Eddleston	55 42 N. 3 12 W.	26–27
Eddrachilis	58 20 N. 5 8 W.	24–25
Eddystone Pt.	40 58 S. 148 22 E.	120–121
Edea	3 47 N. 10 10 E.	80–81
Edebäck	60 10 N. 13 30 E.	54–55
Eden	54 44 N. 5 47 W.	30–31
Eden	37 5 S. 149 51 E.	120–121
Eden, R.	54 51 N. 2 50 W.	20–21
Eden Water	55 40 N. 2 32 W.	26–27
Edenbridge	51 12 N. 0 4 E.	16–17
Edenburg	29 40 S. 25 55 E.	86–87
Edenderry	53 21 N. 7 3 W.	32–33
Edenham	52 48 N. 0 25 W.	16–17
Edensor	53 13 N. 1 37 W.	16–17
Edenton	36 6 N. 76 37 W.	102–103
Edeowie	31 24 S. 138 28 E.	120–121
Eder R.	49 0 N. 99 0 E.	72–73
Ederney	54 32 N. 7 40 W.	30–31
Edfa	26 31 N. 31 40 E.	78–79
Edfina	31 16 N. 30 27 E.	78–79
Edfu	24 59 N. 32 50 E.	78–79
Edgar Range	18 45 S. 123 30 E.	124–125
Edgcot	51 54 N. 1 1 E.	16–17
Edgcott	52 8 N. 1 16 W.	16–17
Edgecumbe Bay	20 0 S. 148 15 E.	122–123
Edge Hill	52 4 N. 1 30 W.	16–17
Edgeworthstown	53 42 N. 7 37 W.	30–31
Edgware	51 37 N. 0 17 W.	16–17
Edi	5 0 N. 97 40 E.	70–71
Edievale	45 46 S. 169 19 E.	126–127
Edinburgh	55 57 N. 3 12 W.	26–27
Edinkillie	57 30 N. 3 38 W.	24–25
Edithburgh	35 6 S. 137 38 E.	120–121
Edjudina	29 44 S. 122 28 E.	124–125
Edku L.	31 16 N. 30 18 E.	78–79
Edmondbyres	54 52 N. 1 58 W.	20–21
Edmonston	47 25 N. 68 25 W.	94–95
Edmonton	51 37 N. 0 5 W.	16–17
Edmonton	3 52 S. 23 10 E.	82–83
Edmonton	53 35 N. 113 24 W.	98–99
Edmundston	47 27 N. 68 14 W.	102–103
Ednam	55 38 N. 2 25 W.	26–27
Edremid	39 30 N. 26 58 E.	62
Edrom	55 48 N. 2 18 W.	26–27
Edward L.	47 30 N. 72 15 W.	96–97
Edward L.	0 20 S. 29 40 E.	80–81
Edward R.	4 42 S. 141 30 E.	122–123
Edward's Creek	28 25 S. 135 6 E.	120–121
Edwards Mt.	31 30 S. 121 32 E.	124–125
Edwinstowe	53 12 N. 1 5 W.	16–17
Edzell	56 48 N. 2 40 W.	24–25
Eechoo	51 12 N. 3 34 E.	36–37
Eeckeren	51 18 N. 4 23 E.	36–37
Eel R.	40 15 N. 124 0 W.	106–107
Eendekuil	32 37 S. 18 55 E.	84–85
Eersel	51 21 N. 5 20 E.	38
Eersteling	24 8 S. 29 12 E.	86–87
Effingham	39 5 N. 88 40 W.	102–103
Eford, L.	57 34 N. 7 10 W.	22–23
Egadi Is.	38 0 N. 12 5 E.	50–51
Eganville	45 35 N. 77 8 W.	96–97
Ege R.	50 0 N. 101 30 E.	72–73
Egea	42 7 N. 1 5 W.	48–49
Egel	16 30 N. 16 0 E.	76–77
Egens	56 17 N. 10 32 E.	39
Eger	50 7 N. 12 20 E.	46–47
Eger	47 52 N. 20 27 E.	46–47
Eger R.	50 12 N. 12 40 E.	46–47
Egeri	47 9 N. 8 35 E.	44–45
Egeron Str.	8 10 S. 131 20 E.	70–71
Egerton Mt.	24 47 S. 117 43 E.	124–125
Egg I.	43 55 N. 77 32 W.	96–97
Egga	8 40 N. 6 15 E.	80–81
Eggeberg	55 52 N. 11 43 E.	39
Eggerness Pt.	54 48 N. 4 20 W.	26–27
Eggleston	54 37 N. 1 59 W.	20–21
Egham	51 26 N. 0 34 W.	16–17
Egin	39 17 N. 38 17 E.	62
Egirdir	37 44 N. 30 57 E.	62
Egirdir L.	38 0 N. 30 58 E.	62
Egish	54 4 N. 6 47 W.	30–31
Egito	12 0 S. 13 45 E.	80–81
Eglingham	55 29 N. 1 50 W.	20–21
Eglinton	55 2 N. 7 11 W.	30–31
Eglinton, I.	75 45 N. 117 30 W.	92–93
Eglisau	47 35 N. 8 33 E.	44–45
Eglys	52 33 N. 3 55 W.	18–19
Egmondville	43 32 N. 81 35 W.	96–97
Egmont B.	46 35 N. 64 10 W.	94–95
Egmont C.	39 18 S. 173 45 E.	126–127
Egmont, C.	46 28 N. 64 9 W.	94–95
Egmont, Mt.	39 18 S. 174 7 E.	126–127
Egremont	54 29 N. 3 32 W.	20–21
Egremont	44 5 N. 80 50 W.	96–97
Egripo Chan	38 18 N. 24 0 E.	52–53
Egri Palanka	42 13 N. 22 20 E.	46–47
Egton	54 27 N. 0 45 W.	20–21
Egvted	55 37 N. 9 20 E.	39
Egypt	27 0 N. 31 0 E.	78–79
Egyptian Sudan	17 0 N. 33 0 E.	60–61
Ehen, R.	54 31 N. 3 27 W.	20–21
Ehrang	49 49 N. 6 41 E.	36–37
Ehrenberg Ra.	23 10 S. 129 20 E.	124–125
Eichstätt	48 55 N. 11 12 E.	40–41
Eid	61 55 N. 6 0 E.	54–55
Eid	13 57 N. 41 38 E.	80–81
Eide	60 30 N. 6 40 E.	54–55
Eider R.	54 16 N. 8 50 E.	39
Eidsvold	60 20 N. 11 15 E.	54–55
Eidsvold	25 22 S. 151 3 E.	122–123
Eifel	50 18 N. 6 35 E.	36–37
Eige I.	56 56 N. 5 53 W.	24–25
Eigg I.	56 55 N. 6 9 W.	24–25
Eil Wak	2 45 N. 41 4 E.	80–81
Eilt	56 53 N. 5 35 W.	24–25
Einasleigh	18 32 S. 144 10 E.	122–123
Eindhoven	51 27 N. 5 29 E.	38
Einsiedeln	47 8 N. 8 43 E.	44–45
Eipel R.	48 5 N. 19 0 E.	46–47
Eisack R.	46 40 N. 11 35 E.	46–47
Eisenach	50 59 N. 10 20 E.	40–41
Eisenerz	47 30 N. 14 55 E.	46–47
Eisenhut	46 55 N. 14 10 E.	44
Eisenstein	49 10 N. 13 10 E.	40–41
Eishort, L.	57 10 N. 5 55 W.	24–25
Eisleben	51 35 N. 11 34 E.	40–41
Ejutla	16 31 N. 96 48 W.	108–109
Ekersund	58 30 N. 6 0 E.	54–55
Eketahuna	40 36 S. 175 42 E.	126–127
Ekowe	28 49 S. 31 23 E.	86–87
Ekulangeni	27 42 S. 31 21 E.	86–87
El Abiod	33 0 N. 0 30 E.	76–77
El Aflaj	24 0 N. 46 0 E.	60–61
El Ahkat Desert	17 20 N. 47 0 E.	60–61
El Aijan, W.	28 30 N. 31 30 E.	78–79
El Ala	26 41 N. 38 40 E.	60–61
El Areg	30 30 N. 5 0 E.	76–77
El Arid	24 50 N. 46 30 E.	60–61
El Arie, W.	29 50 N. 33 40 E.	78–79
El Arish	31 8 N. 33 50 E.	78–79
El Arish, W.	30 30 N. 34 10 E.	78–79
El Ayat	29 36 N. 31 16 E.	78–79
El Barco	42 23 N. 6 58 W.	48–49
El Bonillo	38 56 N. 2 33 W.	48–49
El Dau, W.	30 40 N. 33 50 E.	78–79
El Dueim	13 59 N. 32 20 E.	80–81
El Escorial	40 30 N. 4 10 W.	48–49
El Fasher	13 38 N. 25 22 E.	80–81
El Galhak	11 3 N. 32 40 E.	80–81
El Geteina	14 54 N. 32 22 E.	80–81
El Golea	30 40 N. 3 0 E.	76–77
El Haki	29 11 N. 35 0 E.	78–79
El Hamed	32 0 N. 40 0 E.	60–61
El Harik	23 55 N. 49 0 E.	60–61
El Hasa	27 0 N. 48 30 E.	60–61
El Hassam	24 0 N. 43 0 E.	60–61
El Haura	25 0 N. 37 18 E.	60–61
El Hauta	24 0 N. 48 35 E.	60–61
El Hejas	24 0 N. 39 0 E.	60–61
El Himma	30 20 N. 33 17 E.	78–79
El Hisma	28 50 N. 35 30 E.	60–61
El Hodh	17 0 N. 9 0 W.	76–77
El Hofuf	55 32 N. 49 40 E.	63
El Hösh	24 45 N. 32 52 E.	78–79
El Jauf	30 18 N. 40 18 E.	60–61
El Jebeli	14 0 N. 43 30 E.	60–61
El Jerawl	30 27 N. 39 12 E.	62
El Jezira	36 0 N. 41 0 E.	62
El Jindel	25 45 N. 29 37 E.	78–79
El Juf	20 0 N. 7 0 W.	76–77
El Kab	25 10 N. 32 48 E.	78–79
El Kantara	30 50 N. 32 19 E.	78–79
El Kawa	13 54 N. 32 40 E.	60–61
El Khatif	26 37 N. 50 0 E.	63
El Kuei	24 40 N. 45 27 E.	60–61
El Kula Pyramids	25 9 N. 32 41 E.	78–79
El Kusiyeh	27 28 N. 30 43 E.	78–79
El Lith	20 14 N. 40 18 E.	60–61
El Meiseri	30 47 N. 38 35 E.	62
El Menshiyeh	26 26 N. 31 50 E.	78–79
El Nahud	12 40 N. 28 25 E.	80–81
El Obeid	13 10 N. 30 14 E.	80–81
El Odaiya	12 2 N. 28 18 E.	80–81
El Ordeh	19 12 N. 30 22 E.	60–61
El Oro	25 59 N. 105 13 W.	108–109
El Paso	31 52 N. 106 29 W.	106–107
El Ramadi	24 50 N. 32 51 E.	78–79
El Santo Mt.	40 30 N. 5 15 W.	48–49
El Tayibe, W.	29 10 N. 33 20 E.	78–79
El Teleno Mt.	42 22 N. 6 22 W.	48–49
El Udain	30 30 N. 41 30 E.	62
El Wasit	28 58 N. 34 40 E.	78–79
El Wej	26 20 N. 36 25 E.	60–61
Elade	56 54 N. 8 48 E.	39
Elands, R.	25 30 S. 27 0 E.	82–83
Elandsberg	32 30 S. 26 55 E.	84–85
Elands Laagte	28 25 S. 30 0 E.	86–87
Elassona	39 54 N. 22 10 E.	52–53
Elba I.	42 45 N. 10 10 E.	50–51
Elbasan	41 8 N. 20 7 E.	52–53
Elbe R.	54 0 N. 8 40 E.	40–41
Elberfeld-Barmen	51 15 N. 7 15 E.	40–41
Elbeuf	49 18 N. 0 59 E.	34–35
Elbing	54 10 N. 19 22 E.	40–41
Elbruz Mt.	43 26 N. 42 28 E.	56–57
Elburg	52 27 N. 5 50 W.	38
Elburz Mts.	36 0 N. 52 0 E.	63
Elchaig R.	57 17 N. 5 18 W.	24–25
Elche	38 15 N. 0 42 W.	48–49
Elcho L.	11 40 S. 135 55 E.	118–119

		MAP
Elde R.	53 25 N. 11 50 E.	40–41
Elder Creek	26 10 S. 126 45 E.	124–125
Elder Mt.	17 15 S. 128 58 E.	124–125
Eldorado	24 2 N. 107 17 W.	108–109
Eldrig	54 48 N. 4 37 W.	26–27
Elena	42 54 N. 25 53 E.	52–53
Elena, C.	10 56 N. 85 59 W.	110–111
Eleuthera I.	25 0 N. 76 15 W.	110–111
Elfdalen	61 15 N. 14 0 E.	54–55
Elfkarleby	60 35 N. 17 45 E.	54–55
Elford	52 41 N. 1 43 W.	18–19
Elford	55 35 N. 1 42 W.	20–21
Elfsborg	58 20 N. 12 20 E.	54–55
Elfsbyn	65 40 N. 20 50 E.	54–55
Elgin	57 39 N. 3 18 W.	24–25
Elgin	45 49 N. 65 10 W.	94–95
Elgin	74 15 N. 45 2 W.	96–97
Elgin	42 3 N. 88 20 W.	102–103
Elgin Co.	42 42 N. 81 20 W.	96–97
Elginfield	43 11 N. 81 23 W.	96–97
Elgol	57 9 N. 6 6 W.	24–25
Elhur	5 30 N. 48 10 E.	76–77
Elias Range	60 0 N. 138 0 W.	98–99
Elibona	36 16 N. 27 57 E.	52–53
Elie	56 11 N. 2 50 W.	26–27
Elim	30 58 S. 30 15 E.	82–83
Elim	34 35 S. 19 42 E.	84–85
Eling	50 55 N. 1 28 W.	16–17
Eliot, Mt.	25 52 S. 147 35 E.	122–123
Elisabethville	10 35 S. 27 32 E.	80–81
Elishaw Bri.	55 15 N. 2 12 W.	20–21
Elizabeth Bay	26 50 S. 15 10 E.	82–83
Elizabeth C.	54 0 N. 144 0 E.	58–59
Elizabeth City	36 20 N. 76 15 W.	102–103
Elizabeth Spring	26 15 S. 116 45 E.	124–125
Elizondo	43 8 N. 1 32 W.	48–49
Elkhart	41 40 N. 85 58 W.	102–103
Elkho	41 49 N. 115 43 W.	106–107
Elkhorn R.	42 0 N. 97 45 W.	106–107
Elland	53 41 N. 1 50 W.	20–21
Ellastone	52 59 N. 1 50 W.	18–19
Ellen, R.	54 45 N. 3 17 W.	20–21
Ellenboro	31 29 S. 152 28 E.	120–121
Ellendale	46 3 N. 98 32 W.	106–107
Ellery Mt.	20 40 S. 140 43 E.	122–123
Ellesmere	52 54 N. 2 55 W.	18–19
Ellesmere I.	79 30 N. 80 0 W.	92–93
Ellesmere L.	43 45 S. 172 30 E.	126–127
Ellice Is.	8 0 S. 178 0 E.	116–117
Ellichpur	21 20 N. 77 33 E.	68
Elliot Bay	67 50 N. 96 30 W.	98–99
Elliott's Nob	25 45 S. 140 10 E.	122–123
Elling	57 30 N. 10 30 W.	39
Ellingham	52 32 N. 0 58 E.	16–17
Ellingham	55 32 N. 1 44 W.	20–21
Elliston	33 10 S. 135 0 E.	120–121
Ellon	57 22 N. 2 5 W.	24–25
Ellora	20 3 N. 75 12 E.	68
Ellore	16 48 N. 81 8 E.	68
Elloughton	53 45 N. 0 35 W.	20–21
Ellwangen	49 0 N. 10 8 E.	40–41
Elm	46 55 N. 9 10 E.	44–45
Elmali	36 46 N. 30 1 E.	62
Elmbridge	52 18 N. 2 8 W.	18–19
Elmham	52 47 N. 0 55 E.	16–17
Elmira	42 5 N. 76 58 W.	104–105
Elmshorn	53 43 N. 9 40 E.	40–41
Elmstead	51 10 N. 1 2 E.	16–17
Elmstead	51 53 N. 1 0 E.	16–17
Elmvale	44 35 N. 79 52 W.	96–97
Elobey I.	1 0 N. 9 30 E.	80–81
Elora	43 40 N. 80 30 W.	96–97
Elota	24 0 N. 106 52 W.	108–109
Elphin	58 3 N. 5 1 W.	24–25
Elphin	53 51 N. 8 12 W.	30–31
Elpaputi Bay	3 15 S. 128 50 E.	70–71
Elphinstone I.	12 15 N. 98 0 E.	69
Elsburg	26 20 S. 28 10 E.	82–83
Elsdon	55 15 N. 2 6 W.	20–21
Elsenborn	50 28 N. 6 13 E.	36–37
Elsenham	51 55 N. 0 15 E.	16–17
Elsinore	56 2 N. 12 38 E.	39
Elster R.	51 5 N. 12 10 E.	40–41
Elsterwerda	51 30 N. 13 26 E.	40–41
Elstree	51 38 N. 0 18 W.	16–17
Eltenburg	51 30 N. 12 35 E.	40–41
Eltham	39 36 S. 174 16 E.	126–127
Elton	52 34 N. 0 26 W.	16–17
Elton L.	49 3 N. 46 45 E.	56–57
Elton Pass	9 0 S. 33 43 E	80–81
Elvanfoot	55 27 N. 3 40 W.	26–27
Elvas	38 50 N. 7 14 W.	48–49
Elvaston	52 53 N. 1 23 W.	16–17
Elvedon	52 23 N. 0 39 E.	16–17
Elvegaara	68 20 N. 17 20 E.	54–55
Elverum	60 55 N. 11 30 E.	54–55
Elvington	53 55 N. 0 55 W.	20–21
Elwood	40 16 N. 85 55 W.	102–103
Elworthy	51 6 N. 3 18 W.	18–19
Ely	52 24 N. 0 16 E.	16–17
Ely, R.	51 28 N. 3 15 W.	18–19
Elymbos	35 45 N. 27 10 E.	52–53
Em, R.	57 10 N. 16 0 E.	54–55
Emba	0 23 S. 37 32 E.	80–81
Emba R.	47 0 N. 56 0 E.	58–59
Embabane	26 24 S. 31 12 E.	82–83
Embiehope	55 16 N. 2 25 W.	20–21
Embleton	55 31 N. 1 38 W.	20–21
Embo	57 54 N. 4 0 W.	24–25
Emborne	51 22 N. 1 15 W.	16–17
Embro	43 9 N. 80 55 W.	96–97
Embrun	44 35 N. 6 31 E.	34–35
Emden	53 24 N. 7 12 E.	40–41
Emerald	23 32 S. 148 17 E.	122–123
Emerald I.	23 50 N. 35 50 E.	78–79
Emerian Pt.	16 45 S. 122 32 E.	124–125
Emerson	47 0 N. 97 12 W.	98–99
Emilia	44 35 N. 10 40 E.	50–51
Emily Spring	20 30 S. 127 59 E.	124–125
Emine, C.	42 41 N. 27 58 E.	52–53
Emin Pasha G.	2 32 S. 31 55 E.	80–81
Emirovo	43 29 N. 27 37 E.	52–53
Emlagh Pt.	53 46 N. 9 55 W.	30–31
Emly	52 28 N. 8 22 W.	32–33
Emmaboda, L.	56 35 N. 15 0 E.	54–55
Emmaville	29 27 S. 151 33 E.	120–121
Emmen, R.	47 10 N. 7 32 E.	44–45
Emmen Thal, R.	46 57 N. 7 43 E.	44–45
Emneth	52 39 N. 0 12 E.	16–17
Empandhleni	28 38 S. 31 5 E.	82–83
Emp. Nicholas II. Land	80 0 N. 100 0 E.	128
Empingham	52 40 N. 0 35 W.	16–17
Empoli	43 42 N. 10 58 E.	50–51
Ems	50 20 N. 7 45 E.	40–41
Ems R.	53 20 N. 7 0 E.	40–41
Emsworth	50 51 N. 0 56 W.	16–17
Emu Bay	41 0 S. 145 58 E.	120–121
Emu Park	23 14 S. 150 50 E.	122–123
Emyvale	54 20 N. 6 58 W.	30–31
En Gris	13 0 N. 44 0 E.	60–61
En Natur	30 2 N. 32 56 E.	78–79
Enanger	61 30 N. 17 5 E.	54–55
Enard Bay	58 6 N. 5 17 W.	24–25
Enare	68 36 N. 27 0 E.	56–57
Enare L.	69 0 N. 28 0 E.	54–55
Encalada	24 25 S. 70 30 W.	112–113
Encarnacio	21 30 N. 102 20 W.	108–109
Encarnacion	27 15 S. 56 10 W.	112–113
Encinillas	29 20 N. 106 15 W.	108–109
Encoge	7 40 S. 14 58 E.	80–81
Encontrados	9 5 N. 72 27 W.	110–111
Encounter Bay	36 15 S. 139 0 E.	120–121
Endeavour Opening	15 45 S. 145 45 E.	122–123
Endeavour Str.	10 48 S. 142 0 E.	122–123
Endelave I.	55 46 N. 10 20 E.	39
Enderby I.	20 34 S. 16 28 E.	124–125
Enderby Land	67 0 S. 50 0 E.	128
Endon	53 5 N. 2 6 W.	18–19
Endrick Water	56 4 N. 4 20 W.	26–27
Enesma R.	41 10 N. 4 30 W.	48–49
Enfield	51 40 N. 0 5 W.	16–17
Enfield	53 26 N. 6 50 W.	30–31
Engadin	46 30 N. 10 0 E.	44
Engaña, C.	18 31 N. 61 19 W.	110–111
Engaño, C.	18 30 N. 122 10 E.	70–71
Engano I.	5 30 S. 102 50 E.	70–71
Engcobo	31 42 S. 28 3 E.	82–83
Engelbery	46 50 N. 8 25 E.	44–45
Engelholm	56 15 N. 12 45 E.	54–55
Engeni Heights	47 0 N. 44 0 E.	56–57
Enghien	50 42 N. 4 2 E.	36–37
England	52 30 N. 2 0 W.	14–15
English B.	49 17 N. 68 9 W.	94–95
English Bazar	25 0 N. 88 10 E.	66–67
English Chan.	50 0 N. 1 43 W.	34–35
English Co. Is.	11 50 S. 136 35 E.	118–119
English R.	50 12 N. 94 0 W.	98–99
Enguera	39 0 N. 0 42 W.	48–49
Enkirch	49 59 N. 7 8 E.	36–37
Enkuizen	52 42 N. 5 18 E.	38
Ennedi	17 0 N. 23 0 E.	76–77
Ennell, L.	53 28 N. 7 25 W.	30–31
Ennerdale Wr.	54 31 N. 3 23 W.	20–21
Ennis	52 51 N. 8 59 W.	32–33
Enniscorthy	52 29 N. 6 35 W.	32–33
Enniskeane	51 44 N. 8 56 W.	32–33
Enniskerry	53 12 N. 6 10 W.	32–33
Enniskillen	54 20 N. 7 39 W.	30–31
Enniskillen	44 1 N. 78 48 W.	96–97
Enniskillen	42 53 N. 82 10 W.	96–97
Ennistymon	52 57 N. 9 17 W.	32–33
Enns R.	47 55 N. 14 30 E.	46–47
Enon	33 22 S. 25 22 E.	84–85
Enos	40 41 N. 26 7 E.	52–53
Enrick R.	57 18 N. 4 43 W.	24–25
Ensay I.	57 45 N. 7 5 W.	24–25
Enschede	52 12 N. 6 55 E.	38
Ensenada	31 59 N. 116 45 W.	108–109
Ensham	51 47 N. 1 23 W.	16–17
Ensisheim	47 52 N. 7 23 E.	36–37
Enstone	51 56 N. 1 28 W.	16–17
Entebbe	0 4 N. 32 26 E.	80–81
Enterkinfoot	55 19 N. 3 49 W.	26–27
Entibuch R.	46 55 N. 8 0 E.	44–45
Entrambasaguas	43 22 N. 3 44 W.	48–49
Entraygues	44 39 N. 2 38 E.	34–35
Entrecasteaux, Pt. d'	34 50 S. 116 0 E.	124–125
Entre Rios	30 0 S. 58 0 W.	112–113
Entre Rios	22 0 S. 43 25 W.	112–113
Entry I.	47 18 N. 61 45 W.	94–95
Enzeli	37 27 N. 49 24 E.	63
Enzie	57 38 N. 2 58 W.	24–25
Eooa, I.	21 23 N. 174 50 W.	126–127
Eooa-iti I.	21 6 S. 174 56 W.	126–127
Epéhy	50 1 N. 3 7 E.	36–37
Eperies	49 0 N. 21 18 E.	46–47
Epernay	49 2 N. 3 56 E.	34–35
Epinal	48 11 N. 6 30 E.	34–35
Epirus	39 30 N. 20 30 E.	52–53
Epône	48 57 N. 1 48 E.	36–37
Epping	51 42 N. 0 6 E.	16–17
Epsom	51 20 N. 0 17 W.	16–17
Epukiro, R.	21 25 S. 19 0 E.	82–83
Epworth	53 32 N. 0 48 W.	16–17
Eran Bay	9 30 N. 117 30 E.	70–71
Erasmus	26 2 S. 26 40 E.	86–87
Erasmus	25 51 S. 28 19 E.	86–87
Erbil	36 10 N. 43 19 E.	62
Eregli	40 59 N. 27 59 E.	52–53
Eregli	37 37 N. 34 5 E.	62
Erfurt	51 0 N. 11 0 E.	40–41
Ergene R.	41 19 N. 26 50 E.	52–53
Erhal, L.	25 50 N. 100 5 E.	64–65
Ericht, L.	56 50 N. 4 22 W.	24–25
Ericht R.	56 45 N. 4 27 W.	24–25
Erie	42 3 N. 80 2 W.	104–105
Erie, Lake	42 10 N. 80 50 W.	96–97
Erin	43 45 N. 80 5 W.	96–97
Erisa, L.	56 35 N. 6 5 W.	26–27
Eriskay I.	57 5 N. 7 18 W.	22–23
Erisort, L.	58 6 N. 6 27 W.	24–25
Eritrea	15 0 N. 39 0 W.	80–81
Erius	42 16 N. 82 8 W.	96–97
Erivan	40 10 N. 44 31 E.	56–57

		MAP
Erjias Dagh	38 28 N. 35 15 E.	62
Erkelenz	51 5 N. 6 20 E.	36–37
Erkina, R.	52 52 N. 7 33 W.	32–33
Erlach	47 2 N. 7 10 E.	44–45
Erlandson L.	57 0 N. 65 0 W.	92–93
Erlangen	49 38 N. 11 4 E.	40–41
Erlau	47 52 N. 20 27 E.	46–47
Ermelo	26 31 S. 30 2 E.	82–83
Ermenek	36 40 N. 32 47 E.	62
Ermenonville	49 8 N. 2 40 E.	36–37
Erment	25 36 N. 32 30 E.	78–79
Ernakulam	10 0 N. 76 18 E.	68
Erne L.	54 28 N. 7 50 W.	30–31
Erne R.	54 31 N. 8 17 W.	30–31
Ernest Giles Ra.	27 0 S. 123 59 E.	124–125
Erochy Wr.	56 45 N. 4 5 W.	24–25
Erode	11 25 N. 77 45 E.	68
Eromanga	26 39 S. 143 12 E.	122–123
Erongo Mts.	21 45 S. 15 15 E.	82–83
Erps	50 54 N. 4 32 E.	36–37
Erradale	57 46 N. 5 48 W.	24–25
Errald I.	56 17 N. 6 21 W.	26–27
Errer	9 37 N. 41 25 E.	80–81
Erriboll	58 28 N. 4 42 W.	24–25
Erriboll L.	58 33 N. 4 37 W.	24–25
Erriff R.	53 37 N. 9 40 W.	30–31
Errigal, Mt.	55 2 N. 8 7 W.	30–31
Errill	52 52 N. 7 40 W.	32–33
Erris Hd.	54 18 N. 10 0 W.	30–31
Errogie	57 17 N. 4 23 W.	24–25
Errol	43 45 N. 82 12 W.	96–97
Ersekújvár	48 0 N. 18 10 E.	46–47
Erskine, Mt.	19 43 S. 127 0 E.	124–125
Erzerum	39 57 N. 41 27 E.	62
Erzingian	39 33 N. 39 51 E.	62
Es Salihiya	30 48 N. 32 1 E.	78–79
Es Surveik	23 50 N. 57 23 E.	60–61
Esbjerg	55 28 N. 8 30 E.	39
Escairon	41 26 N. 0 16 W.	48–49
Escalon	26 29 N. 104 16 W.	108–109
Escanaba	45 45 N. 87 10 W.	102–103
Esch	49 33 N. 1 59 E.	34–35
Eschwege	51 10 N. 10 4 E.	40–41
Eschweiler	50 50 N. 6 16 E.	36–37
Escondido Bay	15 50 N. 97 17 W.	108–109
Escoumin	48 21 N. 69 26 W.	94–95
Escrick	53 53 N. 1 3 W.	20–21
Esculnapa	22 50 N. 105 50 W.	108–109
Escuminac C.	47 4 N. 64 54 W.	94–95
Esh Sherait	30 40 N. 34 20 E.	78–79
Esher	51 22 N. 0 21 W.	16–17
Esher	46 9 N. 77 20 W.	96–97
Eshot	55 17 N. 1 40 W.	20–21
Eshowe	28 55 S. 31 30 S.	82–83
Eshwaham L.	47 48 N. 75 40 W.	96–97
Esino, R.	43 38 N. 13 21 E.	50–51
Esk R.	55 10 N. 3 1 W.	26–27
Esk, R.	55 2 N. 2 56 W.	20–21
Eskdale	55 10 N. 3 5 W.	26–27
Eskdalemuir	55 17 N. 3 11 W.	26–27
Eski Jumaya	43 16 N. 26 37 E.	52–53
Eskije	41 9 N. 24 56 E.	52–53
Eskilstuna	59 25 N. 16 30 E.	54–55
Eskimo B.	54 25 N. 57 30 N.	92–93
Eskimo L.	68 50 N. 131 40 W.	98–99
Eskishehr	39 40 N. 30 27 E.	62
Eskjö	57 40 N. 15 0 E.	54–55
Esla, R.	41 50 N. 5 50 W.	48–49
Esmeraldas	3 10 N. 6 60 W.	112–113
Esmeraldas	55 0 N. 79 30 W.	112–113
Esneh	25 18 N. 32 30 E.	78–79
Esneux	50 32 N. 5 33 E.	36–37
Espalmador I.	38 28 N. 1 28 E.	48–49
Esperance	33 47 S. 121 50 E.	124–125
Esperance Bay	34 0 S. 122 0 E.	124–125
Espichel, C.	38 22 N. 9 13 W.	48–49
Espinosa	43 5 N. 3 33 W.	48–49
Espirito Santo	20 0 S. 41 0 W.	112–113
Espiritus Bay	19 20 N. 87 30 W.	108–109
Espozende	41 32 N. 8 47 W.	48–49
Esquimalt	48 29 N. 123 22 W.	106–107
Essaro	50 34 N. 2 40 E.	36–37
Esseg	45 34 N. 18 41 E.	46–47
Essen	51 26 N. 6 45 E.	40–41
Essequibo, R.	3 0 N. 58 0 W.	112–113
Essex	51 50 N. 0 40 E.	16–17
Essex	42 9 N. 82 47 W.	96–97
Essling	48 13 N. 16 36 E.	46–47
Esslingen	48 46 N. 9 17 E.	40–41
Essommes	49 2 N. 3 22 E.	36–37
Essuilles	49 30 N. 2 17 E.	36–37
Estaca de Vares, Pta. de	43 45 N. 7 40 W.	48–49
Estanzias, Sa. de las	37 30 N. 2 30 W.	48–49
Estavayer	46 50 N. 6 50 E.	44–45
Estcourt	29 1 S. 29 51 E.	86–87
Este	45 18 N. 11 40 E.	50–51
Estella	42 39 N. 2 2 W.	48–49
Estepona	36 25 N. 5 11 W.	48–49
Esternay	48 43 N. 3 43 E.	36–37
Esterri	42 37 N. 1 6 E.	48–49
Estevan	49 10 N. 102 59 W.	98–99
Eston	54 34 N. 1 7 W.	20–21
Estherville	43 26 N. 94 40 W.	102–103
Esthonia	59 15 N. 26 0 E.	42–43
Estrad	56 31 N. 9 0 E.	39
Estrada	42 39 N. 8 31 W.	48–49
Estrée	50 37 N. 2 18 E.	36–37
Estrella, Sa. de	40 20 N. 7 40 W.	48–49
Estremadura	39 0 N. 6 10 W.	48–49
Estremadura	39 0 N. 8 45 W.	48–49
Estremoz	38 52 N. 7 37 W.	48–49
Esztergom	47 47 N. 18 44 E.	46–47
Et Tih, Desert of	30 15 N. 33 40 E.	78–79
Etah	27 29 N. 78 41 E.	66–67
Etain	49 12 N. 5 37 E.	36 37
Etalle	49 39 N. 5 35 E.	36–37
Étampes	48 27 N. 2 6 E.	34–35
Étang de Biscarosse	44 20 N. 1 12 W.	34–35
Étang de Cazan	44 30 N. 1 10 W.	34–35
Étang d'Hourtin	45 10 N. 1 8 W.	34–35
Étang de Lacanau	44 59 N. 1 9 W.	34–35
Étang de Leucate	42 53 N. 3 3 E.	34–35
Étaples	50 33 N. 1 41 E.	34–35
Etawah	26 45 N. 79 8 E.	66–67
Etawney, L.	58 0 N. 97 0 W.	98–99
Etchingham	51 0 N. 0 25 E.	16–17
Etendeka Mts.	19 30 S. 15 0 E.	82–83
Etheridge Goldfield	19 0 S. 143 45 E.	122–123
Etheridge R.	18 0 S. 143 20 E.	122–123
Etive, L.	56 28 N. 5 20 W.	26–27
Etna, Mt.	37 48 N. 15 3 E.	50–51
Etna, Mt.	23 7 S. 150 34 E.	122–123
Etolin Str.	60 30 N. 65 30 W.	90–91
Eton	51 30 N. 0 37 W.	16–17
Etosha Salt Pan	18 45 S. 16 45 E.	82–83
Etræungt	50 4 N. 3 55 E.	36–37
Etropole	42 50 N. 24 0 E.	52–53
Etsch R.	46 39 N. 10 40 E.	50–51
Ettelbrück	49 51 N. 6 5 E.	36–37
Ettrick	55 25 N. 3 12 W.	26–27
Ettrick Forest	55 32 N. 3 5 W.	26–27
Ettrick Pen.	55 21 N. 3 15 W.	26–27
Ettrick Water	55 27 N. 3 5 W.	26–27
Eu	50 2 N. 1 27 E.	34–35
Euabalong	33 3 S. 146 29 E.	120–121
Eubœa	38 30 N. 24 0 E.	52–53
Eucalyptus, L.	32 30 S. 143 20 E.	120–121
Euchar R.	56 20 N. 5 25 W.	26–27
Eucla	32 0 S. 126 0 E.	124–125
Eudermo	42 30 N. 141 0 E.	74–75
Eudunda	34 9 S. 139 5 E.	120–121
Eufaula	31 55 N. 85 10 W.	102–103
Eugene	44 1 N. 123 1 W.	106–107
Eupatoria	45 13 N. 33 16 E.	56–57
Eupen	50 38 N. 6 3 E.	34–35
Euphrates R.	34 30 N. 41 30 E.	62
Eure	48 56 N. 0 58 E.	34–35
Eure R.	49 0 N. 1 20 E.	34–35
Eure-et-Loir	48 20 N. 1 25 E.	34–35
Eureka	45 48 N. 99 42 W.	106–107
Eureka	40 50 N. 124 12 W.	106–107
Eureka	39 30 N. 115 58 W.	106–107
Eureka	39 54 N. 112 10 W.	106–107
Eureka City	25 42 S. 31 12 E.	86–87
Eureka Springs	36 27 N. 93 47 W.	102–103
Eurelia	32 32 S. 138 31 E.	120–121
Eurlowie	31 18 S. 141 41 E.	120–121
Euro, Mt.	23 10 S. 142 5 E.	122–123
Euroa	36 45 S. 145 34 E.	120–121
Europa Pt.	36 5 N. 5 22 W.	48–49
Euskirchen	50 38 N. 6 46 E.	40–41
Euston	34 31 S. 142 45 E.	120–121
Eutin	54 10 N. 10 49 E.	39
Evandale	41 27 S. 147 20 E.	120–121
Evans Inlet	63 10 N. 81 0 W.	98–99
Evans L.	50 40 N. 77 10 W.	92–93
Evanston	42 0 N. 87 47 W.	102–103
Evanston	41 12 N. 111 0 W.	106–107
Evansville	38 0 N. 87 33 W.	102–103
Evanton	57 40 N. 4 19 W.	24–25
Evard Is.	50 30 S. 132 0 E.	70–71
Evelix R.	57 58 N. 4 15 W.	24–25
Evenlode, R.	51 50 N. 1 26 W.	16–17
Everard, C.	37 47 S. 149 15 E.	120–121
Everard, L.	31 30 S. 135 0 E.	120–121
Everard R.	26 30 S. 139 20 E.	120–121
Everest, Mt.	28 0 N. 87 0 E.	66–67
Everett	47 55 N. 122 7 W.	106–107
Everglades	26 0 N. 80 30 W.	102–103
Everingham	53 53 N. 0 46 W.	20–21
Everley	48 28 N. 3 15 E.	36–37
Eversholt	51 59 N. 0 33 W.	16–17
Evershot	50 51 N. 2 35 W.	18–19
Eversley	51 20 N. 0 54 E.	16–17
Evesham	52 5 N. 1 56 W.	18–19
Evesham	23 0 S. 143 42 E.	122–123
Evette	47 39 N. 6 47 E.	36–37
Evian	46 24 N. 6 35 E.	44–45
Evindoik	61 0 N. 5 10 E.	54–55
Evora	38 34 N. 7 55 W.	48–49
Evreux	49 2 N. 1 7 E.	34–35
Evst R.	56 50 N. 26 30 E.	42–43
Ewe, L.	57 53 N. 5 40 W.	24–25
Ewe, L. of	57 49 N. 5 37 W.	24–25
Ewell	51 21 N. 0 15 W.	16–17
Ewenny	51 29 N. 3 34 W.	18–19
Ewesley	55 14 N. 1 55 W.	20–21
Ewes Water	55 12 N. 2 59 W.	26–27
Exaltacion	13 2 S. 65 50 W.	114–115
Exbury	50 48 N. 0 24 W.	16–17
Exe, R.	51 5 N. 3 32 W.	18–19
Exeter	50 44 N. 3 32 W.	18–19
Exeter	43 23 N. 81 33 W.	96–97
Exford	51 8 N. 3 38 W.	18–19
Exminster	50 41 N. 3 30 W.	18–19
Exmoor Forest	51 9 N. 3 45 W.	18–19
Exmouth	50 37 N. 3 23 W.	18–19
Exmouth Gulf	22 0 S. 114 15 E.	124–125
Expedition Ra.	24 30 S. 149 10 E.	122–123
Exploring Is.	17 20 S. 179 0 W.	126–127
Exton	51 0 N. 1 7 W.	16–17
Exton	52 43 N. 0 38 W.	16–17
Exuma Sd.	24 0 N. 76 30 W.	110–111
Ey R.	56 55 N. 3 30 W.	24–25
Eyam	53 17 N. 1 40 W.	16–17
Eyassi L.	3 35 S. 35 5 E.	80–81
Eydtkuhnen	54 40 N. 22 40 E.	40–41
Eye	52 19 N. 1 9 E.	16–17
Eye Pen.	58 13 N. 6 12 W.	24–25
Eye Water	55 52 N. 2 10 W.	26–27
Eyemouth	55 52 N. 2 5 W.	26–27
Eymet	44 41 N. 0 13 E.	34–35
Eynatten	50 42 N. 6 5 E.	36–37
Eynort, L.	57 14 N. 7 17 W.	22–23
Eynort, L.	57 14 N. 6 23 W.	24–25
Eyre	32 20 S. 126 30 E.	124–125
Eyre Cr.	24 16 S. 139 30 E.	122–123
Eyre, L., S.	29 15 S. 127 30 E.	120–121
Eyre, L.	28 30 S. 137 15 E.	120–121
Eyre Mts.	45 24 S. 168 24 E.	126–127
Eyrecourt	53 13 N. 8 8 W.	32–33
Eyre's Pen.	33 30 S. 136 0 E.	120–121

		MAP
	F	
Faaborg	55 7 N. 10 16 E.	39
Fabriano	43 20 N. 12 51 E.	50–51
Fad, L.	55 48 N. 5 4 W.	26–27
Fada, L.	57 41 N. 5 18 W.	24–25
Fada N'Gurma	12 7 N. 0 30 E.	88
Faenza	44 18 N. 11 52 E.	50–51
Fævo I.	54 57 N. 11 25 E.	39
Fagiwara	35 48 N. 137 15 E.	74–75
Fagnieres	48 58 N. 4 17 E.	36–37
Faido	46 28 N. 8 48 E.	44–45
Fair Aird	58 37 N. 4 46 W.	24–25
Fair Hd.	55 14 N. 6 9 W.	30–31
Fair I.	59 33 N. 1 40 W.	22–23
Fairford	51 42 N. 1 48 W.	18–19
Fairhaugh	55 24 N. 2 10 W.	20–21
Fairhaven	48 40 N. 122 25 W.	106–107
Fairlie	55 46 N. 4 50 W.	26–27
Fairlight	50 53 N. 0 40 E.	16–17
Fairweather, Mt.	59 0 N. 137 58 W.	98–99
Fairy L.	45 18 N. 79 20 W.	96–97
Fairy Water	54 38 N. 7 25 W.	30–31
Faizabad	38 30 N. 69 20 E.	60–61
Faizabad	37 5 N. 70 31 E.	66–67
Fakenham	52 51 N. 0 51 E.	16–17
Fakkebierg	54 44 N. 11 44 E.	39
Fakura	35 47 N. 140 3 E.	74–75
Fal, R.	50 17 N. 4 55 W.	18–19
Falaise	48 52 N. 0 12 W.	34–35
Falam	22 56 N. 93 45 E.	69
Falcarragh	55 8 N. 8 7 W.	30–31
Falchiu	46 19 N. 28 13 E.	52–53
Falcone, C.	40 58 N. 8 12 E.	50–51
Falkenberg	51 38 N. 13 11 E.	40–41
Falkenberg	56 55 N. 12 25 E.	54–55
Falkenburg	49 3 N. 6 36 E.	36–37
Falkirk	56 0 N. 3 47 W.	26–27
Falkland	56 15 N. 3 13 W.	26–27
Falkland Is.	51 0 S. 57 0 W.	112–113
Falkoping	58 10 N. 13 40 E.	54–55
Fall River	41 45 N. 71 0 W.	104–105
Fallan R.	53 39 N. 7 50 W.	30–31
Falmer	50 52 N. 0 4 W.	16–17
Falmouth	50 10 N. 5 5 W.	18–19
Falmouth	45 0 N. 64 0 W.	94–95
Falmouth	18 30 N. 77 35 W.	110–111
Falomir	29 1 N. 104 45 W.	108–109
False Bay	34 15 S. 18 45 E.	82–83
False Pt.	20 25 N. 86 52 E.	66–67
Falster I.	54 50 N. 12 0 E.	39
Falsterbo	55 20 N. 12 50 E.	54–55
Falstone	55 12 N. 2 25 W.	20–21
Falterona, Mt.	43 55 N. 12 20 E.	44
Falun	60 35 N. 15 40 E.	54–55
Famagusta	35 3 N. 33 59 E.	62
Famund, L.	62 10 N. 12 0 E.	54–55
Fanad	55 12 N. 7 42 W.	30–31
Fan-ching	32 20 N. 112 0 E.	72–73
Fangfoss	53 58 N. 0 49 W.	20–21
Fannich Forest	57 41 N. 5 5 W.	24–25
Fannich, L.	57 39 N. 5 0 W.	24–25
Fanning I.	3 50 N. 159 21 W.	116–117
Fano	43 52 N. 12 59 E.	50–51
Fano I.	39 53 N. 19 25 E.	52–53
Fano I.	55 25 N. 10 27 E.	39
Fan-rang	11 30 N. 109 0 E.	70–71
Fao	29 59 N. 48 19 E.	63
Faolin	55 51 N. 6 5 W.	26–27
Farah	32 25 N. 62 8 E.	66–67
Farah Rud	32 30 N. 62 15 E.	63
Farallone Is.	37 32 N. 123 10 W.	106–107
Farcat	52 33 N. 0 14 W.	16–17
Fareham	50 52 N. 1 10 W.	16–17
Fares	24 34 N. 32 50 E.	78–79
Fareskur	31 14 N. 31 41 E.	78–79
Farewell C.	60 0 N. 43 40 W.	92–93
Farewell C.	40 30 S. 172 46 E.	126–127
Fargo	46 51 N. 96 55 W.	106–107
Faribault	44 20 N. 93 10 W.	102–103
Faridkot	30 44 N. 74 42 E.	66–67
Faridpur	23 30 N. 89 58 E.	66–67
Farilhoes	39 30 N. 9 30 W.	48–49
Farina	30 2 S. 138 16 E.	120–121
Farina, C.	37 15 N. 10 19 E.	50–51
Faringdon	51 40 N. 1 35 W.	16–17
Farland Hd.	55 42 N. 4 54 W.	26–27
Farley	51 19 N. 0 3 W.	16–17
Farlington	50 51 N. 1 3 W.	16–17
Farmington	36 51 N. 108 21 W.	106–107
Farmington	44 40 N. 70 10 W.	104–105
Farnborough	51 17 N. 0 45 W.	16–17
Farndale Chap.	54 22 N. 0 56 W.	20–21
Farndon	53 5 N. 2 55 W.	18–19
Farne Is.	55 39 N. 1 36 W.	20–21
Farnell	56 41 N. 2 36 W.	26–27
Farnham	45 13 N. 72 50 W.	96–97
Farningham	51 23 N. 0 14 E.	16–17
Faro	37 2 N. 7 55 W.	48–49
Farö	58 0 N. 19 20 E.	54–55
Faro Pt.	38 18 N. 15 40 E.	50–51
Faroe Is. (Färoër)	62 0 N. 7 0 W.	8–9
Farquhar, C.	23 33 S. 113 8 E.	124–125
Farquhar Group	17 30 S. 151 10 E.	122–123
Farr	58 32 N. 4 12 W.	24–25
Farranfore	52 10 N. 9 33 W.	32–33
Farringdon	50 43 N. 3 23 W.	18–19
Farrington	53 43 N. 2 43 W.	20–21
Farrukhabad	27 20 N. 79 38 E.	66–67
Fars	29 30 N. 53 0 E.	63
Farsan Is.	17 0 N. 42 0 E.	60–61
Farshut	26 3 N. 32 10 E.	78–79
Farsi	33 52 N. 63 12 E.	66–67
Farso	8 22 N. 42 55 E.	80–81
Farsund	58 0 N. 6 40 E.	54–55
Farur I.	26 24 N. 54 25 E.	63
Fasa	28 57 N. 53 38 E.	63
Fasano	40 52 N. 17 11 E.	50–51
Fashoda	9 54 N. 32 7 E.	80–81
Fasoura	39 10 N. 141 56 E.	74–75
Fassifern	27 40 S. 152 30 E.	122–123
Fast Castle	55 56 N. 2 13 W.	26–27
Fastnet Rk.	51 23 N. 9 35 W.	32–33
Fatea	39 43 S. 174 27 E.	126–127
Fatehgarh	27 22 N. 79 41 E.	66–67
Fatehpur	25 52 N. 80 50 E.	66–67
Fatehpur	27 59 N. 75 3 E.	66–67
Father Pt.	48 32 N. 68 31 W.	94–95
Fatmomack	65 0 N. 15 10 E.	54–55
Fatsiziu	33 10 N. 139 45 E.	74–75
Faucigny	46 1 N. 6 30 E.	44–45
Faucogney	47 52 N. 6 33 E.	36–37
Fauldhouse	55 49 N. 3 43 W.	26–27
Fauquembergues	50 37 N. 2 6 E.	36–37
Faurei	45 3 N. 27 19 E.	52–53
Fauresmith	29 45 S. 25 17 E.	82–83
Favara	37 19 N. 13 30 E.	50–51
Faversham	51 19 N. 0 54 E.	16–17
Favignana I.	37 47 N. 12 20 E.	50–51
Fawa	11 59 N. 7 16 E.	80–81
Fawley	50 50 N. 1 21 W.	16–17
Fawley	51 57 N. 2 35 W.	18–19
Faxina	24 0 S. 49 25 W.	112–113
Faxë	55 16 N. 12 9 E.	39
Fayetteville	35 1 N. 78 50 W.	102–103
Fayetteville	36 3 N. 94 15 W.	102–103
Fayum	29 5 N. 30 40 E.	78–79
Fazeley	52 36 N. 1 41 W.	18–19
Fazilka	30 29 N. 74 6 E.	66–67
Fea, L.	54 44 N. 6 49 W.	30–31
Feakle	52 55 N. 8 40 W.	32–33
Feale, R.	52 20 N. 9 15 W.	32–33
Fear C.	33 50 N. 78 0 W.	102–103
Fearn	57 47 N. 4 0 W.	24–25
Feather R.	39 30 N. 121 35 W.	106–107
Featherston	41 5 S. 175 19 E.	126–127
Fécamp	49 46 N. 0 24 E.	34–35
Fechlin R.	57 12 N. 4 30 W.	24–25
Feckenham	52 15 N. 2 0 W.	18–19
Fedamore	52 37 N. 8 37 W.	32–33
Federal Dist.	19 15 N. 99 20 W.	108–109
Federal Terr.	35 30 S. 148 45 E.	120–121
Federated Malay States	4 0 N. 104 0 E.	70–71
Feeagh, L.	53 55 N. 9 35 W.	30–31
Fee, L.	53 35 N. 9 50 W.	30–31
Feeny	54 53 N. 7 2 W.	30–31
Feetham	54 23 N. 2 3 W.	20–21
Fehértemplom	44 54 N. 21 26 E.	46–47
Feilding	40 12 S. 175 34 E.	126–127
Feisoli	25 11 N. 34 4 E.	78–79
Felanitz	39 27 N. 3 10 E.	48–49
Felding	55 28 N. 9 2 E.	39
Felding	55 57 N. 8 46 E.	39
Feldkirch	47 14 N. 9 35 E.	46–47
Felindre	52 25 N. 3 12 W.	18–19
Felix, C.	69 58 N. 98 0 W.	98–99
Felixstow	51 58 N. 1 22 E.	16–17
Fellin	58 21 N. 25 37 E.	42–43
Felsobánya	47 40 N. 23 44 E.	52–53
Felstead	51 52 N. 0 26 E.	16–17
Fátoma	45 40 N. 67 1 W.	94–95
Felton	27 48 S. 151 43 E.	122–123
Felton	52 7 N. 2 35 W.	18–19
Felton	55 18 N. 1 43 W.	20–21
Feltwell	52 29 N. 0 31 E.	16–17
Femern I.	54 29 N. 11 10 E.	39
Femo I.	54 59 N. 11 32 E.	39
Fenagh	52 23 N. 8 53 W.	32–33
Fenagh	54 1 N. 7 50 W.	30–31
Fen-chau	37 20 N. 111 45 E.	72–73
Fenelon Falls	44 32 N. 78 45 W.	96–97
Fengh, Wr. of	57 1 N. 2 45 W.	24–25
Fenit	52 17 N. 9 52 W.	32–33
Fenmarn I.	54 26 N. 11 20 E.	40–41
Fennern	58 39 N. 25 2 E.	42–43
Fenniton	50 47 N. 3 15 W.	18–19
Fenny Compton	52 12 N. 1 24 W.	16–17
Fenny Stratford	52 0 N. 0 43 W.	16–17
Fens Fd.	60 50 N. 4 40 E.	54–55
Fenton, Mt.	18 47 S. 124 35 E.	124–125
Fenwick	55 40 N. 4 26 W.	26–27
Feochan, L.	56 22 N. 5 33 W.	26–27
Ferbane	53 17 N. 7 50 W.	32–33
Ferdinand	43 23 N. 23 14 E.	52–53
Fère Champenois	48 45 N. 3 59 E.	36–37
Ferejik	40 55 N. 26 12 E.	52–53
Ferentino	41 40 N. 13 11 E.	50–51
Ferghan	40 40 N. 72 0 E.	60–61
Fergus Falls	46 16 N. 96 3 W.	102–103
Fergus, R.	52 50 N. 8 57 W.	32–33
Ferla	37 10 N. 14 55 E.	50–51
Ferizovich	42 21 N. 21 10 E.	46–47
Fermanagh	54 20 N. 7 35 W.	30–31
Fermo	43 10 N. 13 40 E.	50–51
Fermosilla	41 19 N. 6 25 W.	48–49
Fermoy	52 8 N. 8 18 W.	32–33
Fern, L.	5 4 N. 7 44 W.	30–31
Fernandina	30 36 N. 81 28 W.	102–103
Fernando Noronha	3 45 S. 16 30 W.	112–113
Fernando Po	3 30 N. 8 45 E.	80–81
Fernan Vaz	1 45 S. 9 20 E.	80–81
Ferney	46 15 N. 6 7 E.	44–45
Fernie	49 29 N. 115 0 W.	98–99
Fernmouth	30 28 S. 153 0 E.	120–121
Ferns	52 36 N. 6 30 W.	32–33
Ferozepur	30 52 N. 74 38 E.	66–67
Ferrara	44 50 N. 11 38 E.	50–51
Ferrato, C.	39 19 N. 9 39 E.	50–51
Ferret, C.	44 38 N. 1 17 W.	34–35
Ferrette	47 27 N. 7 19 E.	36–37
Ferriere	50 24 N. 5 36 E.	36–37
Ferro, C.	41 14 N. 9 32 E.	50–51
Ferro I.	27 40 N. 18 0 W.	76–77
Ferroi	43 30 N. 8 15 W.	48–49
Ferry Hill	54 42 N. 1 33 W.	20–21
Ferryden	56 42 N. 2 25 W.	26–27
Ferryside	51 46 N. 4 20 W.	18–19
Feshn	28 49 N. 30 53 E.	78–79
Festiniog	52 58 N. 3 55 W.	18–19
Fetesti	44 22 N. 27 51 E.	52–53
Fethaland Pt.	60 39 N. 1 20 W.	22–23
Fethard	52 27 N. 7 42 W.	32–33
Fethard	52 12 N. 6 51 W.	32–33
Fetlar I.	60 38 N. 0 50 W.	22–23

		MAP
Fetterangus	57 33 N. 2 2 W.	24–25
Fettercairn	56 51 N. 2 35 W.	24–25
Fetteresso	56 58 N. 2 15 W.	24–25
Feurs	45 43 N. 4 16 E.	34–35
Feversham	44 22 N. 80 27 W.	96–97
Fez	34 0 N. 5 0 W.	76–77
Fezzan	27 0 N. 15 0 E.	76–77
Fialtring	56 29 N. 8 10 E.	39
Fianarantsoa	21 15 S. 47 0 E.	66–67
Ficam, C.	41 00 N. 9 40 E.	50–51
Fichtel Mts.	50 10 N. 11 50 E.	40–41
Ficksburg	28 50 S. 27 58 E.	82–83
Fiddich R.	57 25 N. 3 5 W.	24–25
Fiddown	52 19 N. 7 20 W.	32–33
Fiefield	32 46 S. 147 30 E.	120–121
Fiel L.	55 42 N. 8 17 E.	39
Fiellerup	56 31 N. 10 37 E.	39
Fieri	40 42 N. 19 36 E.	52–53
Fiesole	43 50 N. 11 19 E.	50–51
Fife	56 15 N. 3 0 W.	26–27
Fife	9 28 S. 32 45 E.	82–83
Fife Ness	56 17 N. 2 35 W.	26–27
Fifield	51 15 N. 1 48 W.	18–19
Fifo	18 7 S. 34 35 E.	82–83
Figaml I.	38 30 N. 141 35 E.	74–75
Figeac	44 38 N. 2 2 E.	34–35
Figig	32 15 N. 1 10 W.	76–77
Figile, R.	53 17 N. 7 3 W.	32–33
Figueira da Foz	40 8 N. 8 52 W.	48–49
Figueras	42 17 N. 3 0 E.	48–49
Figueria	42 10 S. 19 10 W.	112–113
Fiji Islands	17 20 S. 179 0 E.	126–127
Filabres, Sa de los	37 15 N. 2 20 W.	48–49
Filabusi	20 25 S. 20 25 E.	82–83
Filey	54 13 N. 0 17 W.	20–21
Filey Pt.	54 13 N. 0 15 W.	20–21
Filiashu	44 34 N. 23 34 E.	52–53
Filicudi	38 37 N. 14 37 E.	50–51
Filik	16 0 N. 36 28 E.	60–61
Filinovskaya	50 33 N. 42 45 E.	56–57
Filipstad	59 42 N. 14 5 E.	54–55
Filisur	46 40 N. 9 43 E.	44–45
Fillik	16 0 N. 36 0 E.	76–77
Filton	51 30 N. 2 35 W.	18–19
Finale	44 16 N. 8 20 E.	50–51
Finale	44 50 N. 11 19 E.	50–51
Fincham	52 38 N. 0 30 E.	16–17
Fincharn	56 11 N. 5 22 W.	26–27
Findhorn	57 40 N. 3 36 W.	24–25
Findhorn R.	57 25 N. 3 55 W.	24–25
Findhoven	51 28 N. 5 28 E.	36–37
Findlay	41 0 N. 83 45 W.	102–103
Findochtie	57 42 N. 2 54 W.	24–25
Findon	57 4 N. 2 6 W.	24–25
Finea	53 47 N. 7 23 W.	30–31
Finedon	52 22 N. 0 40 W.	16–17
Fingal	41 37 S. 148 0 E.	120–121
Fingal's Cave	56 25 N. 6 13 W.	26–27
Fini R.	3 50 S. 17 40 E.	80–81
Finistere	48 20 N. 4 5 W.	34–35
Finisterre, C.	42 50 N. 9 17 W.	48–49
Finke R.	24 56 S. 133 0 E.	118–119
Finland	62 30 N. 27 0 E.	54–55
Finland, Gulf of	59 50 N. 25 0 E.	54–55
Finlay	35 38 S. 145 33 E.	120–121
Finlay R.	57 0 N. 125 25 W.	98–99
Finmarken	69 50 N. 25 20 E.	54–55
Finn L.	54 52 N. 8 7 W.	30–31
Finn R.	54 52 N. 8 5 W.	30–31
Finnis, C.	33 38 S. 134 57 E.	120–121
Finny	53 35 N. 9 30 W.	30–31
Finode	33 29 N. 131 37 E.	74–75
Finspang	58 45 N. 15 40 E.	54–55
Finsteraarhorn	46 30 N. 8 5 E.	44
Finsterminz	46 57 N. 10 30 E.	44–45
Finsterwalde	51 40 N. 13 40 E.	40–41
Finstingen	48 51 N. 7 1 E.	36–37
Fintona	54 30 N. 7 20 W.	30–31
Finuge	52 25 N. 9 33 W.	32–33
Fionn L.	57 45 N. 5 27 W.	24–25
Fionphort	56 19 N. 6 20 W.	26–27
Fiora, R.	42 19 N. 11 38 E.	50–51
Firies	52 10 N. 9 36 W.	32–33
Firomal	40 32 N. 140 29 E.	74–75
Firoro	42 24 N. 142 56 E.	74–75
Firrusund	59 40 N. 19 0 E.	54–55
Firsby	53 9 N. 0 12 E.	16–17
First Cataract	24 1 N. 32 50 E.	78–79
Firuzabad	28 47 N. 52 28 E.	63
Firuzkuh	35 15 N. 65 15 E.	63
Fish Bay	34 13 S. 21 55 E.	84–85
Fishburn	54 41 N. 1 26 W.	20–21
Fishers L.	44 35 N. 65 15 W.	94–95
Fisher Str.	63 0 N. 84 0 W.	98–99
Fishguard	51 59 N. 4 58 W.	18–19
Fishlake	53 37 N. 1 0 W.	20–21
Fismes	49 14 N. 3 41 E.	36–37
Fitchburg	42 40 N. 71 45 W.	104–105
Fittri, Lake	12 50 N. 17 30 E.	80–81
Fitty, L.	56 7 N. 3 25 W.	26–27
Fitzgerald Peak	32 50 S. 121 30 E.	124–125
Fitzmaurice R.	14 47 S. 129 55 E.	118–119
Fitzroy	18 11 S. 125 44 E.	124–125
Fitzroy Downs	26 30 S. 148 30 E.	122–123
Fitzroy Harb.	45 29 N. 76 12 W.	96–97
Fitzroy R.	17 30 S. 126 30 E.	124–125
Fitzroy R.	23 0 S. 149 53 E.	122–123
Fitzwilliam I.	45 28 N. 81 40 W.	96–97
Fiume	45 21 N. 14 26 E.	46–47
Fiumicino	41 42 N. 12 18 E.	50–51
Fivealley	53 9 N. 7 51 W.	32–33
Fjellbacka	58 40 N. 11 20 E.	54–55
Fladda I.	56 31 N. 6 22 W.	26–27
Fladday I.	57 29 N. 6 2 W.	24–25
Flads Gramm	55 18 N. 9 4 E.	39
Fladstrand	57 28 N. 10 33 E.	39
Flagstaff	35 15 N. 111 42 W.	106–107
Flagstaff	31 42 S. 139 15 E.	120–121
Flamand R.	47 35 N. 73 25 W.	96–97
Flamborough	54 8 N. 0 8 W.	20–21
Flamborough Hd.	54 8 N. 0 5 W.	20–21
Flanders	51 0 N. 3 30 E.	36–37
Flannan Is.	58 18 N. 7 27 W.	22–23
Flat Hd.	51 43 N. 8 22 W.	32–33
Flat Holme	51 23 N. 3 6 W.	18–19
Flat Pt.	41 7 S. 176 4 E.	126–127
Flathead L.	47 45 N. 114 0 W.	106–107
Flattery, C.	14 58 S. 145 17 E.	122–123
Flattery, C.	48 25 N. 124 40 W.	98–99
Flawyl	47 25 N. 9 10 E.	44–45
Flaxton	54 3 N. 0 57 W.	20–21
Fleet Bay	54 51 N. 4 14 W.	26–27
Fleet, Isle of	54 48 N. 4 12 W.	26–27
Fleet, L.	57 59 N. 4 0 W.	24–25
Fleet R.	58 0 N. 4 10 W.	24–25
Fleetwood	53 56 N. 3 1 W.	20–21
Fleet, Wr. of	54 55 N. 4 11 W.	26–27
Flekkefiord	58 20 N. 6 40 E.	54–55
Flensburg	55 43 N. 9 30 E.	39
Flensburg	54 48 N. 9 25 E.	40–41
Flensburg Fiord	54 50 N. 9 40 E.	39
Fiers	48 43 N. 0 35 W.	34–35
Flesk R.	52 3 N. 9 25 W.	32–33
Flesko C.	0 30 N. 124 30 E.	70–71
Fletching	51 0 N. 0 3 E.	16–17
Fleurus	50 30 N. 4 32 E.	36–37
Flimby	54 41 N. 3 32 W.	20–21
Flimston	51 37 N. 5 2 W.	18–19
Flinders	32 48 S. 134 17 E.	120–121
Flinders	17 30 S. 148 28 E.	122–123
Flinders	20 51 S. 143 40 E.	122–123
Flinders B.	34 17 S. 115 15 E.	124–125
Flinders Entr.	9 40 S. 145 30 E.	122 123
Flinders I.	33 45 S. 134 32 E.	120–121
Flinders I.	40 0 S. 143 0 E.	120–121
Flinders Is.	14 5 S. 144 12 E.	122–123
Flinders Pass.	18 45 S. 148 0 E.	122–123
Flinders R.	17 33 S. 141 6 E.	122–123
Flint	53 15 N. 3 8 W.	18–19
Flint	42 58 N. 83 40 W.	102–103
Flint I.	11 22 S. 151 50 W.	116–117
Flint I.	46 9 N. 59 50 W.	94–95
Flint R.	31 20 N. 84 20 W.	102–103
Flirey	48 52 N. 5 51 E.	36–37
Flixboro	53 39 N. 0 40 W.	20–21
Flize	49 42 N. 4 45 E.	36–37
Flodden	55 37 N. 2 7 W.	20–21
Florence	46 46 N. 11 17 E.	50–51
Florence	34 52 N. 87 47 W.	102–103
Florence	33 0 N. 111 20 W.	106–107
Florence	38 20 N. 105 4 W.	106–107
Florence	34 10 N. 79 45 W.	102–103
Florence, L.	28 59 S. 138 20 E.	120–121
Florence Spr.	20 49 S. 128 15 E.	124–125
Florennes	50 15 N. 4 34 E.	36–37
Florenville	49 42 N. 5 18 E.	36–37
Flores, C.	8 10 S. 122 50 E.	70–71
Flores I.	8 40 S. 121 0 E.	70–71
Flores Sea	6 30 S. 121 0 E.	70–71
Florianopolis	27 30 S. 48 30 W.	112–113
Florieton	33 47 S. 139 28 E.	120–121
Florida	29 0 N. 82 0 W.	102–103
Florida Bay	24 50 N. 81 0 W.	102–103
Florida, C.	25 45 N. 80 10 W.	102–103
Florida Keys	24 45 N. 81 0 W.	102–103
Florida Str.	25 0 N. 80 0 W.	110–111
Florina	40 47 N. 21 27 E.	52–53
Florö	61 40 N. 4 45 E.	54–55
Flotia I.	58 50 N. 3 8 W.	22–23
Flower Pot I.	45 18 N. 81 40 W.	96–97
Flucia P.	46 44 N. 9 55 E.	44–45
Flushing	51 27 N. 3 35 E.	38
Flyford	52 12 N. 2 2 W.	18–19
Flyng	55 42 N. 12 3 E.	39
Foca	43 33 N. 18 48 E.	46–47
Fochabers	57 37 N. 3 5 W.	24–25
Fogaras	45 52 N. 24 59 E.	52–53
Fogel, L.	64 30 N. 14 20 E.	54–55
Foggia	41 26 N. 15 33 E.	50–51
Fogo I.	49 38 N. 54 10 W.	92–93
Fohr I.	54 43 N. 8 32 E.	39
Foinaven	58 24 N. 5 50 W.	24–25
Fois	37 20 N. 8 40 W.	48–49
Foix	42 54 N. 1 40 E.	34–35
Fo-kien	26 0 N. 118 0 E.	72–73
Fokien Str.	24 0 N. 119 30 E.	72–73
Fokshani	45 41 N. 27 12 E.	52–53
Folden	67 20 N. 15 30 E.	54–55
Folden Fd.	64 45 N. 12 0 E.	54–55
Folden Fd.	67 30 N. 14 40 E.	54–55
Foldereid	64 55 N. 12 20 E.	54–55
Folgefond	60 0 N. 6 15 E.	54–55
Folgenburg	47 31 N. 7 72 E.	36–37
Foligno	42 58 N. 12 40 E.	50–51
Folkestone	51 5 N. 1 11 E.	16–17
Folkingham	52 54 N. 0 22 W.	16–17
Folleville	49 42 N. 2 21 E.	36–37
Follonica	42 55 N. 10 44 E.	50–51
Fond du Lac	43 48 N. 88 30 W.	102–103
Fond du Lac	47 0 N. 91 30 W.	102–103
Fond du Lac	59 30 N. 107 40 W.	98–99
Fonsagrada	43 6 N. 7 3 W.	48–49
Fonseca, G. of	13 0 N. 87 45 W.	110–111
Fontainebleau	48 23 N. 2 42 E.	34–35
Fontenay	46 28 N. 0 50 W.	34–35
Fontesvilla	19 30 S. 34 33 E.	82–83
Fontevrault	47 12 N. 0 0	34–35
Fonziu	39 23 N. 139 55 E.	74–75
Foo-chow	26 0 N. 119 20 E.	72–73
Foots Cray	51 25 N. 0 7 E.	16–17
Foraker Mt.	63 25 N. 150 45 W.	92–93
Forbach	49 11 N. 6 54 E.	36–37
Forbes	33 24 S. 148 1 E.	120–121
Forbes I.	12 15 S. 143 19 E.	122–123
Forbes, L.	53 47 N. 7 54 W.	30–31
Forbes, Mt.	51 50 N. 116 30 W.	98–99
Forbesriff	26 15 S. 31 8 E.	82–83
Forcados	5 20 N. 5 27 E.	80–81
Ford	55 38 N. 2 5 W.	20–21
Ford	56 11 N. 5 26 W.	26–27
Ford	52 31 N. 6 17 W.	32–33
Ford, C.	13 32 S. 129 54 E.	118–119
Förde	61 30 N. 5 40 E.	54–55
Fordingbridge	50 57 N. 1 46 W.	18–19
Ford's Bridge	29 41 S. 145 28 E.	120–121
Fordsburg	26 11 S. 28 1 E.	86–87
Forburre	17 44 S. 27 30 E.	82–83

		MAP
Fordyce	57 40 N. 2 45 W.	24–25
Forebank Hills	21 3 S. 126 29 E.	124–125
Foreland, The	51 15 N. 3 45 W.	18–19
Forest	50 48 N. 4 18 E.	36–37
Forest Grove	23 35 S. 143 58 E.	122–123
Forest, Mt.	44 0 N. 80 48 W.	96–97
Foret d'Argonne	49 10 N. 5 0 E.	36–37
Förfar	56 39 N. 2 53 W.	26–27
Forg	28 33 N. 55 6 E.	63
Forgandenny	56 21 N. 3 28 W.	26–27
Forges	49 37 N. 1 39 E.	36–37
Forli	44 13 N. 12 1 E.	50–51
Formby Pt.	53 34 N. 3 6 W.	20–21
Formentera	38 40 N. 1 30 E.	48–49
Formerie	49 39 N. 1 42 E.	36–37
Formosa I.	23 30 N. 121 0 E.	72–73
Formosa	26 10 S. 58 10 W.	112–113
Formosa	15 25 S. 47 15 W.	112–113
Fornaes	56 27 N. 10 58 E.	39
Forncett	52 30 N. 1 10 E.	16–17
Fornelis	40 4 N. 4 7 E.	48–49
Fornham	52 16 N. 0 42 E.	16–17
Fornovo	44 40 N. 10 10 E.	50–51
Forres	57 37 N. 3 36 W.	24–25
Forrest'	43 10 N. 82 0 W.	96–97
Forrest	38 30 S. 143 42 E.	120–121
Forrest, Mt.	17 30 S. 126 0 E.	124–125
Forrs Wr.	58 30 N. 3 39 W.	24–25
Forsinard	58 21 N. 3 54 W.	24–25
Forst	51 45 N. 14 38 E.	40–41
Forster	32 15 S. 152 30 E.	120–121
Forsyth	45 57 N. 70 58 W.	94–95
Fort	40 20 N. 141 45 E.	74–75
Fort Akaba	29 29 N. 35 1 E.	78–79
Fort Albany	52 7 N. 81 55 W.	98–99
Fort Alexander	50 40 N. 96 25 W.	98–99
Fort Archambault	9 10 N. 18 22 E.	80–81
Fort Assiniboine	48 30 N. 109 45 W.	106–107
Fort Augustus	57 59 N. 4 42 W.	24–25
Fort Beaufort	32 50 S. 26 38 E.	82–83
Fort Brescon	43 16 N. 3 30 E.	34–35
Fort Bretonnet	10 30 N. 16 46 E.	80–81
Fort Burford	48 0 N. 104 0 W.	106–107
Fort Cambridge	28 9 S. 30 56 E.	86–87
Fort Chimo	58 0 N. 68 0 W.	92–93
Fort Chipewyan	58 51 N. 110 57 W.	98–99
Fort Churchill	58 40 N. 94 5 W.	98–99
Fort Collins	40 33 N. 105 32 W.	106–107
Fort Cooper	21 37 S. 148 5 E.	122–123
Fort Coulonge	45 50 N. 76 45 W.	96–97
Fort Crampel	7 0 N. 19 10 E.	80–81
Fort Custer	45 40 N. 107 32 W.	106–107
Fort de France	14 36 N. 61 2 W.	110–111
Fort de Knock	0 20 S. 100 15 E.	70–71
Fort de Possel	5 2 N. 19 12 E.	80–81
Fort Dodge	42 27 N. 94 7 W.	102–103
Fort Evelyn	28 32 S. 31 15 E.	86–87
Fort Enterprise	64 50 N. 112 58 W.	98–99
Fort Francis	48 47 N. 94 35 W.	102–103
Fort Fraser	54 0 N. 124 45 W.	98–99
Fort George	28 6 S. 31 8 E.	86–87
Fort George	53 40 N. 79 0 W.	92–93
Fort George	53 45 N. 123 32 W.	98–99
Fort George	57 35 N. 4 5 W.	24–25
Fort Good Hope	66 15 N. 128 55 W.	98–99
Fort Graham	56 45 N. 125 0 W.	98–99
Fort Grosvenor	31 23 S. 29 50 E.	82–83
Fort Hall	0 50 S. 37 10 E.	80–81
Fort Harrington	3 32 N. 39 4 E.	80–81
Fort Hope	51 35 N. 88 10 W.	98–99
Fort Jameson	13 30 S. 31 45 E.	82–83
Fort Johnston	14 25 S. 35 13 E.	82–83
Fort Kent	47 16 N. 68 38 W.	94–95
Fort Lamy	12 10 N. 15 5 E.	80–81
Fort Liard	60 12 N. 123 55 W.	98–99
Fort Madison	40 35 N. 91 25 W.	102–103
Fort Maguire	13 40 S. 35 0 E.	80–81
Fort McKay	57 10 N. 111 43 W.	98–99
Fort McLeod	55 0 N. 123 15 W.	98–99
Fort McMurray	56 42 N. 111 23 W.	98–99
Fort McPherson	67 30 N. 135 0 W.	98–99
Fort Monroe	37 8 N. 76 20 W.	102–103
Fort Mueller	26 10 S. 128 12 E.	124–125
Fort Munro	29 50 N. 70 2 E.	66–67
Fort Nelson	58 48 N. 123 0 W.	98–99
Fort Nelson R.	58 48 N. 123 0 W.	98–99
Fort Norman	65 0 N. 125 30 W.	98–99
Fort Ombu	28 10 S. 60 2 W.	114–115
Fort Pearson	29 15 S. 31 28 E.	86–87
Fort Pelly	51 49 N. 102 3 W.	98–99
Fort Portal	0 40 N. 30 15 E.	80–81
Fort Providence	61 25 N. 117 58 W.	98–99
Fort Rae	62 45 N. 115 25 W.	98–99
Fort Resolution	61 7 N. 113 20 W.	98–99
Fort Rosebery	10 30 S. 28 50 E.	82–83
Fort Rousset	0 30 S. 16 2 E.	80–81
Fort St. James	54 26 N. 124 31 W.	98–99
Fort St. John	56 5 N. 121 7 W.	98–99
Fort San Miguel	32 40 S. 53 20 W.	114–115
Fort Sandeman	31 20 N. 69 30 E.	66–67
Fort Severn	55 55 N. 88 0 W.	98–99
Fort Sibut	5 47 N. 19 10 E.	80–81
Fort Stedman	20 32 N. 97 0 E.	69
Fort Simpson	61 50 N. 121 42 W.	98–99
Fort Smith	35 25 N. 94 28 W.	102–103
Fort Smith	60 0 N. 112 15 W.	98–99
Fort Sumner	34 22 N. 104 10 W.	106–107
Fort Tenedos	29 13 S. 31 29 E.	86–87
Fort Tongass	54 47 N. 130 40 W.	98–99
Fort Victoria	28 25 S. 31 26 E.	86–87
Fort Wayne	41 0 N. 85 2 W.	102–103
Fort William	56 48 N. 5 6 W.	24–25
Fort William	30 52 S. 29 37 E.	86–87
Fort William	45 55 N. 77 13 W.	96–97
Fort Wingate	35 25 N. 108 36 W.	106–107
Fort Worth	32 45 N. 97 20 W.	106–107
Fort Wrangell	56 22 N. 132 20 W.	98–99
Fort Wrigley	62 55 N. 103 30 W.	98–99
Fort Yukon	66 35 N. 145 3 W.	98–99
Fortaleza	35 0 S. 38 40 W.	112–113
Fortesque R.	21 30 S. 116 30 E.	124–125
Forth Bridge	56 1 N. 3 23 W.	26–27
Forth, Firth of	56 5 N. 2 55 W.	26–27
Forth R.	56 8 N. 4 10 W.	26–27
Fortingal	56 36 N. 4 3 W.	26–27
Forton	52 47 N. 2 21 W.	18–19
Fortori R.	41 56 N. 15 18 E.	50–51
Fortrose	57 35 N. 4 10 W.	24–25
Fortune B.	46 19 N. 62 24 W.	94–95
Fortune B.	47 20 N. 55 30 W.	92–93
Fortymile R.	64 5 N. 142 0 W.	98–99
Foryd	53 19 N. 3 30 W.	18–19
Fo Saki	31 13 N. 130 11 E.	74–75
Foss	56 41 N. 3 59 W.	26–27
Fossano	44 34 N. 7 41 E.	50–51
Fossdyke	52 54 N. 0 4 W.	16–17
Fosses	50 24 N. 4 40 E.	36–37
Foster	38 38 S. 146 14 E.	120–121
Fotheringhay Cas.	52 32 N. 0 27 W.	16–17
Foucarment	49 51 N. 1 34 E.	36–37
Foug	48 41 N. 5 47 E.	36–37
Fougères	48 22 N. 1 16 W.	34–35
Foul Sd.	53 4 N. 9 35 W.	32–33
Foula I.	60 8 N. 2 6 W.	22–23
Foulis	57 38 N. 4 23 W.	24–25
Foulness I.	51 36 N. 0 53 E.	16–17
Foulness Pt.	51 37 N. 0 56 E.	16–17
Foulsham	52 48 N. 1 2 E.	16–17
Foulweather C.	44 52 N. 124 10 W.	106–107
Foulwind C.	41 45 S. 171 27 E.	126–127
Fountainhall	55 44 N. 2 55 W.	26–27
Fountains Abbey	54 6 N. 1 35 W.	20–21
Four Cantons, L. of the	47 0 N. 8 25 E.	44–45
Fourchambault	47 1 N. 3 7 E.	34–35
Fourchu C.	43 46 N. 66 9 W.	94–95
Fourmies	50 2 N. 4 2 E.	34–35
Fourteen Streams	28 4 S. 24 52 E.	84–85
Foveaux Str.	46 30 S. 168 0 E.	126–127
Fovium	56 44 N. 9 16 E.	39
Foweira	2 11 N. 32 19 E.	80–81
Fowey	50 21 N. 4 38 W.	18–19
Fowey R.	50 28 N. 4 35 W.	18–19
Fowler Bay	31 55 S. 132 50 E.	118–119
Fowlis	56 30 N. 3 6 W.	26–27
Fownhope	52 0 N. 2 35 W.	18–19
Fox Bay	49 16 N. 61 53 W.	94–95
Fox Chan	68 0 N. 77 0 W.	92–93
Fox, L.	59 15 N. 11 5 E.	54–55
Fox L.	52 30 N. 68 45 W.	92–93
Fox Land	65 0 N. 75 0 W.	98–99
Foxe R.	63 35 N. 16 20 E.	54–55
Foxford	53 59 N. 9 7 W.	30–31
Foxton	40 27 S. 175 16 E.	126–127
Foxton	52 8 N. 0 2 E.	16–17
Foyers	57 16 N. 3 29 W.	24–25
Foyers, Falls of	57 15 N. 4 30 W.	24–25
Foyers R.	57 14 N. 4 30 W.	24–25
Foyle, L.	55 8 N. 7 5 W.	30–31
Foyle R.	55 0 N. 7 27 W.	30–31
Foynes	52 37 N. 9 7 W.	32–33
Foz	43 35 N. 7 18 W.	48–49
Frago	41 34 N. 0 10 E.	48–49
Fraipont	50 34 N. 5 37 E.	36–37
Framingham	52 35 N. 1 22 E.	16–17
Framlingham	52 14 N. 1 18 E.	16–17
Frampton	50 46 N. 2 30 W.	18–19
Frampton	51 46 N. 2 21 W.	18–19
Francavilla	40 37 N. 17 35 E.	50–51
France	47 0 N. 3 0 E.	34–35
Frances R.	60 0 N. 129 0 W.	98–99
Franceville	1 38 S. 13 32 E.	80–81
Franche Comté	47 0 N. 6 0 E.	34–35
Francistown	21 7 S. 27 33 E.	82–83
Franconia	49 50 N. 11 0 E.	40–41
Frankenburg	51 4 N. 8 46 E.	40–41
Frankenhausen	51 22 N. 11 4 E.	40–41
Frankford	53 11 N. 7 45 W.	32–33
Frankfort	27 15 S. 28 42 E.	82–83
Frankfort	38 14 N. 84 50 W.	102–103
Frankfort	32 40 S. 27 30 E.	84–85
Frankfurt	50 7 N. 8 40 E.	40–41
Frankfurt	52 20 N. 14 34 E.	40–41
Frankland	45 58 N. 72 2 W.	96–97
Franklin	30 16 S. 29 32 E.	86–87
Franklin	43 0 S. 147 0 E.	120–121
Franklin Bay	33 50 S. 136 50 E.	120–121
Franklin Bay	70 0 N. 125 0 W.	98–99
Franklin Inlet	45 33 N. 80 33 W.	96–97
Franklin L.	67 0 N. 96 15 W.	98–99
Franklin L.	40 20 N. 115 20 W.	106–107
Franklin Str.	72 0 N. 95 30 W.	98–99
Franklyn Mt.	42 2 S. 172 41 E.	126–127
Franktown	45 5 N. 76 5 W.	96–97
Franzens Canal	45 40 N. 19 29 E.	46–47
Franzfontein	20 6 S. 15 15 E.	82–83
Franz Josef Can.	45 22 N. 19 40 E.	46–47
Franz Josef Ld.	82 0 N. 60 0 E.	128
Franz Joseph Falls	7 32 S. 17 10 E.	80–81
Frasca, C.	39 47 N. 8 27 E.	50–51
Frascati	44 49 N. 12 40 E.	50–51
Fraserburg	31 58 S. 21 30 E.	82–83
Fraserburgh	57 41 N. 2 0 W.	24–25
Fraser Range	31 55 S. 122 30 E.	124–125
Fraser R.	53 30 N. 120 30 W.	98–99
Frasnes	50 41 N. 3 36 E.	36–37
Frauenburg	46 41 N. 22 31 E.	42–43
Frauenfeld	47 34 N. 8 54 E.	44–45
Fray Bentos	33 15 S. 58 10 W.	112–113
Fredensborg	55 59 N. 12 27 E.	39
Fredericia	55 35 N. 9 48 E.	39
Fredericksborg	55 58 N. 12 19 E.	39
Fredericksburg	38 23 N. 77 36 W.	102–103
Fredericksburg	55 55 N. 12 10 E.	39
Fredericksund	55 52 N. 12 5 E.	39
Fredericksvark	55 59 N. 12 2 E.	39
Fredericton	45 57 N. 66 43 W.	94–95
Frederiksdal	60 10 N. 44 30 W.	92–93
Frederikshaab	62 0 N. 49 10 W.	92–93
Frederikshan	57 28 N. 10 33 E.	39
Frederikshoy	56 21 N. 9 16 E.	39
Fredrikshald	59 10 N. 11 20 E.	54–55

		MAP
Fredrikshamn	60 30 N. 27 25 E.	54–55
Fredrikstad	59 10 N. 10 55 E.	54–55
Freeling Heights	30 8 S. 139 30 E.	120–121
Freels C.	49 20 N. 53 35 W.	92–93
Freemount	52 17 N. 8 59 W.	32–33
Freeport	42 13 N. 89 43 W.	102–103
Freetown	8 30 N. 13 12 W.	88
Freewater Forest	57 53 N. 4 47 W.	24–25
Fregenal	38 10 N. 6 38 W.	48–49
Frehel C.	48 41 N. 2 20 W.	34–35
Freiburg	48 0 N. 7 49 E.	40–41
Freiburg	50 58 N. 13 20 E.	40–41
Freising	48 25 N. 11 44 E.	40–41
Freistadt	48 30 N. 14 30 E.	40–47
Frejus	43 25 N. 6 44 E.	34–35
Frelighsburg	45 4 N. 72 50 W.	96–97
Fremantle	32 1 S. 115 47 E.	124–125
Fremington	51 4 N. 4 7 W.	18–19
Fremont	41 28 N. 96 30 W.	106–107
Fremont Pk.	43 15 N. 110 30 W.	106–107
Fremont R.	38 22 N. 111 0 W.	106–107
French Pass	40 55 S. 173 53 E.	126–127
French R.	46 5 N. 80 35 W.	96–97
French Equ. Africa	3 0 N. 18 0 E.	80–81
French Guiana	4 0 N. 53 0 W.	112–113
French Guinea	11 0 N. 11 30 W.	88
French Somaliland	12 0 N. 42 30 E.	80–81
Frenchmans Cr.	43 50 N. 79 7 W.	96–97
Frenchpark	50 52 N. 8 25 W.	30–31
Frensham	51 10 N. 0 47 W.	16–17
Frere Range	25 32 S. 120 40 E.	124–125
Freshford	52 44 N. 7 25 W.	32–33
Freshwater	50 42 N. 1 30 W.	16–17
Freshwater Bay	51 39 N. 5 5 W.	18–19
Fresnes	49 5 N. 5 40 E.	36–37
Fresnieres	49 38 N. 2 48 E.	36–37
Fresnillo	23 6 N. 102 58 W.	108–109
Fresno	36 42 N. 119 42 W.	106–107
Freswick	58 35 N. 3 5 W.	24–25
Freuchie, L.	56 32 N. 3 50 W.	26–27
Freudenberg	49 33 N. 6 32 E.	36–37
Frévent	50 17 N. 2 17 E.	36–37
Freycinet Pen.	42 15 S. 148 20 E.	120–121
Freyung	48 50 N. 13 30 E.	40–41
Fribourg	46 48 N. 7 8 E.	44–45
Frick	47 30 N. 8 0 E.	44–45
Fridaythorpe	54 2 N. 0 39 W.	20–21
Friedberg	50 22 N. 8 45 E.	40–41
Friedek	49 40 N. 18 20 E.	42–43
Friedland	53 38 N. 13 28 E.	40–41
Friedland	54 28 N. 21 0 E.	40–41
Friedrichshafen	47 40 N. 9 28 E.	40–41
Friedrichskoog	54 0 N. 8 54 E.	39
Friedrichsort	54 24 N. 10 13 E.	39
Friedrichstadt	54 22 N. 9 8 E.	39
Friedrichstadt	56 37 N. 25 5 E.	42–43
Friedrichstadt	56 33 N. 25 10 E.	56–57
Friendly Is.	19 40 S. 174 40 W.	126–127
Friesland	53 2 N. 5 50 E.	38
Frinton	51 49 N. 1 15 E.	16–17
Frio, C.	23 0 S. 42 0 W.	112–113
Friockheim	56 38 N. 2 40 W.	26–27
Frisby	52 45 N. 0 59 W.	16–17
Frische Nehrung	54 30 N. 19 30 E.	40–41
Frisches Haff	54 25 N. 19 40 E.	40–41
Frisian Is.	54 50 N. 8 0 E.	40–41
Frisian Is., N.	54 50 N. 8 20 E.	39
Friskney	53 5 N. 0 12 E.	16–17
Fristhorpe	53 21 N. 0 21 W.	16–17
Fritton	52 32 N. 1 39 E.	16–17
Frobisher B.	63 0 N. 67 0 W.	92–93
Frodingham, N.	53 58 N. 0 20 W.	20–21
Frodsham	53 17 N. 2 45 W.	18–19
Froen	61 35 N. 9 50 E.	54–55
Fro Havet	64 0 N. 9 20 E.	54–55
Froien	63 45 N. 8 25 E.	54–55
Froissy	49 35 N. 2 12 E.	36–37
Froj Fd.	61 45 N. 4 40 E.	54–55
Frome	51 14 N. 2 18 W.	18–19
Frome, L.	30 45 S. 139 45 E.	120–121
Frome, R.	50 40 N. 2 10 W.	18–19
Frome R.	29 45 S. 138 15 E.	120–121
Frontenac	45 48 N. 70 50 W.	94–95
Frontera	18 31 N. 92 44 W.	108–109
Front Range	40 0 N. 105 30 W.	106–107
Fro Oerne	63 55 N. 8 40 E.	54–55
Frosinone	41 38 N. 13 20 E.	50–51
Frostvile	64 25 N. 14 0 E.	54–55
Frouard	48 45 N. 6 7 E.	36–37
Frower Pt.	51 41 N. 8 30 W.	32–33
Fructal	48 50 S. 19 55 W.	112–113
Fruges	50 32 N. 2 7 E.	36–37
Frutigen	46 35 N. 7 43 E.	44–45
Fu	36 0 N. 109 20 E.	72–73
Fu-chau	28 0 N. 116 15 E.	72–73
Fu-chau	35 0 N. 110 10 E.	72–73
Fuego Vol.	14 30 N. 91 0 W.	110–111
Fuengirola	36 31 N. 4 38 W.	48–49
Fuente	38 17 N. 6 17 W.	48–49
Fuenterrabia	43 19 N. 1 45 W.	48–49
Fuentes	39 53 N. 1 59 W.	48–49
Fuentesauca	41 14 N. 5 28 W.	48–49
Fuentes de Onoro	40 35 N. 6 50 W.	48–49
Fuente S. Esteban	40 47 N. 6 15 W.	48–49
Fuerte	26 30 N. 109 38 W.	108–109
Fuerte-ventura I.	28 15 N. 14 0 W.	76–77
Fughaa	28 0 N. 16 20 E.	76–77
Fuglede	55 35 N. 11 17 E.	39
Fuji Yama	35 26 N. 138 45 E.	74–75
Fukaye	32 37 N. 128 48 E.	74–75
Fukui	36 6 N. 136 30 E.	74–75
Fukuoka	33 32 N. 130 26 E.	74–75
Fukushima	37 41 N. 140 30 E.	74–75
Fukuyama	41 37 N. 140 5 E.	74–75
Fuku-yama	34 11 N. 133 30 E.	74–75
Fulanga I.	19 3 S. 178 45 W.	126–127
Fulbourn	52 11 N. 0 12 E.	16–17
Fulda	50 34 N. 9 40 E.	40–41
Fulda R.	51 0 N. 9 30 E.	40–41
Fullarton	43 25 N. 81 18 W.	96–97
Fulmer	51 34 N. 0 34 W.	16–17
Fumay	49 59 N. 4 45 E.	34–35
Funafuti I.	8 30 S. 179 5 E.	116–117
Funchal	32 45 N. 17 0 W.	76–77
Fundacion	10 43 N. 74 13 W.	110–111
Fundeka	13 33 S. 23 40 E.	82–83
Fundy, Bay of	45 0 N. 66 0 W.	94–95
Funen	55 18 N. 10 20 E.	39
Funen Hd.	55 38 N. 12 40 E.	39
Fung-tsiang	34 25 N. 107 30 E.	72–73
Fungweni	24 32 S. 34 24 E.	82–83
Fung-yang	33 0 N. 117 50 E.	72–73
Fu-ning	26 45 N. 120 0 E.	72–73
Funnell, Mt.	21 39 S. 149 22 E.	122–123
Funshinagh L.	53 41 N. 8 6 W.	30–31
Funshion, R.	52 15 N. 8 22 W.	32–33
Furako Mt.	1 15 N. 58 30 W.	112–113
Furka P.	46 34 N. 8 27 E.	44–45
Furka P.	46 35 N. 8 40 E.	44
Furnace	56 10 N. 5 10 W.	26–27
Furneaux Group	40 10 S. 147 50 E.	120–121
Furnes	51 4 N. 2 39 E.	39
Furness	54 18 N. 3 7 W.	20–21
Furness Abbey	54 8 N. 3 13 W.	20–21
Furni I.	37 28 N. 26 32 E.	52–53
Furroor, R.	52 49 N. 9 10 W.	32–33
Furstenw	52 22 N. 14 4 E.	40–41
Furth	49 19 N. 13 0 E.	46–47
Furth	49 20 N. 13 0 E.	40–41
Fürth	49 32 N. 11 0 E.	40–41
Further I.	24 40 N. 124 30 E.	72–73
Fury and Hecla Str	69 50 N. 82 0 W.	98–99
Fusan	35 15 N. 129 10 E.	72–73
Fushiki	36 45 N. 137 25 E.	74–75
Fussen	47 37 N. 10 40 E.	40–41
Futa Jalon	11 0 N. 12 30 W.	88
Futsiu	34 47 N. 138 28 E.	74–75
Fu-yen	13 10 N. 109 0 E.	70–71
Fwambo	8 50 S. 31 33 E.	82–83
Fyfield	51 45 N. 0 15 E.	16–17
Fyling Thorpe	54 25 N. 0 32 W.	20–21
Fyne, L.	55 55 N. 5 22 W.	26–27
Fyne, L.	56 9 N. 5 10 W.	26–27
Fyvie	57 26 N. 2 24 W.	24–25
Fyzabad	26 44 N. 82 13 E.	66–67

G

Gabaras B.	45 52 N. 60 10 W.	94–95
Gaberones	24 41 S. 25 57 E.	82–83
Gabes	34 0 N. 10 0 E.	76–77
Gablons	50 42 N. 15 10 E.	46–47
Gabrovo	42 51 N. 25 25 E.	52–53
Gabun R.	0 10 N. 9 30 E.	80–81
Gadag	15 29 N. 75 45 E.	68
Gadebusch	53 43 N. 11 5 E.	39
Gadsden	34 0 N. 86 0 W.	102–103
Gady R.	57 18 N. 2 40 W.	24–25
Gaesti	44 44 N. 25 20 E.	52–53
Gaeta	41 13 N. 13 32 E.	50–51
Gagetown	45 50 N. 66 17 W.	94–95
Gaibis	26 6 S. 19 50 E.	82–83
Gaidaronisi I.	37 27 N. 27 0 E.	52–53
Gaillac	43 54 N. 1 51 E.	34–35
Gaiman	43 25 S. 65 55 W.	112–113
Gainesville	29 40 N. 82 20 W.	102–103
Gainesville	34 20 N. 83 45 W.	102–103
Gainesville	33 35 N. 97 10 W.	106–107
Gainsborough	53 23 N. 0 46 W.	16–17
Gainsford	23 38 S. 149 45 E.	122–123
Gair, L.	56 4 N. 5 19 W.	26–27
Gairdner, L.	31 30 S. 136 0 E.	120–121
Gairloch	57 43 N. 5 45 W.	24–25
Gairn R.	57 5 N. 3 10 W.	24–25
Gaisin	48 48 N. 29 25 E.	42–43
Galadixion	38 21 N. 22 23 E.	52–53
Galamo	11 12 N. 42 15 E.	80–81
Galanabe	0 10 S. 39 25 E.	80–81
Galantina	40 12 N. 18 6 E.	50–51
Galapagos I.	1 40 N. 87 0 W.	112–113
Galashiels	55 37 N. 2 48 W.	26–27
Galata	40 21 N. 26 58 E.	52–53
Galatchista	40 32 N. 23 19 E.	52–53
Galatia	39 20 N. 32 30 E.	62
Galatz	45 28 N. 28 2 E.	52–53
Gala Water	55 40 N. 2 53 W	26–27
Galbally	52 24 N. 8 19 W.	32–33
Galdhopig	61 45 N. 8 40 E.	54–55
Galea	1 40 N. 127 45 E.	70–71
Galeana	30 6 N. 107 35 W.	108–109
Galeana	24 42 N. 100 5 W.	108–109
Galena	37 1 N. 94 40 W.	106–107
Galera Pt.	0 40 N. 8 15 W.	112–113
Galesburg	40 57 N. 90 20 W.	102–103
Galey, R.	52 29 N. 9 22 W.	32–33
Galgate	53 59 N. 2 47 W.	20–21
Galgorm	54 52 N. 6 19 W.	30–31
Galich	58 29 N. 42 15 E.	56–57
Galicia	49 40 N. 22 20 E.	46–47
Galicia	42 45 N. 8 0 W.	48–49
Galilee, L.	22 25 S. 145 47 E.	122–123
Galilee, Sea of	32 45 N. 35 38 E.	62
Galita I.	37 24 N. 8 59 E.	50–51
Gallabat	12 58 N. 36 8 E.	80–81
Gallagh	53 34 N. 8 48 W.	30–31
Galle	6 5 N. 80 10 E.	68
Gallego, R.	42 20 N. 0 30 W.	48–49
Gallegos	51 40 S. 69 25 W.	112–113
Gallipoli	40 2 N. 18 0 E.	52–53
Galley Hd.	51 33 N. 8 57 W.	32–33
Gallo, C.	38 13 N. 13 20 E.	50–51
Gallon Hd.	58 15 N. 7 2 W.	24–25
Galloway	54 58 N. 4 20 W.	26–27
Galloway, Mull of	54 38 N. 4 50 W.	26–27
Galloway, Rhinns of	54 50 N. 5 0 W.	26–27
Gallup	35 30 N. 108 45 W.	106–107
Galmoy	52 47 N. 7 35 W.	32–33
Galston	55 36 N. 4 22 W.	26–27
Galt	43 23 N. 80 22 W.	96–97
Galty Mts.	52 22 N. 8 10 W.	32–33
Galtymore	52 23 N. 8 12 W.	32–33

		MAP
Galveston	29 17 N. 94 50 W.	106–107
Galway	53 17 N. 9 4 W.	30–31
Galway Bay	53 12 N. 9 20 W.	32–33
Galwin	1 50 N. 44 30 E.	76–77
Gamagara	27 50 S. 22 58 E.	84–85
Gamla Karleby	63 50 N. 23 10 E.	54–55
Gambaga	10 33 N. 0 25 W.	88
Gambeila	8 16 N. 34 35 E.	80–81
Gambia	13 30 N. 16 0 W.	88
Gambier Is.	35 6 S. 136 27 E.	120–121
Gamboma	1 50 S. 16 0 E.	80–81
Gamka, R.	32 40 S. 22 0 E.	82–83
Gamlingay	52 10 N. 0 12 W.	16–17
Gamtoos, R.	33 55 S. 25 0 E.	82–83
Gamvik	71 0 N. 28 20 E.	54–55
Ganale Doria, R.	5 50 N. 41 25 E.	80–81
Ganaque	44 20 N. 76 10 W.	96–97
Gand Ab R.	32 45 N. 49 30 E.	63
Gandak R.	26 30 N. 84 42 E.	66–67
Gandava	28 43 N. 67 28 E.	66–67
Gandia	39 0 N. 0 12 W.	48–49
Gando	12 30 N. 4 40 E.	80–81
Gando	11 3 S. 15 30 E.	82–83
Gangaw	22 12 N. 94 12 E.	69
Ganges I.	30 50 N. 154 15 E.	116–117
Ganges R.	25 40 N. 81 50 E.	66–67
Gangi	37 50 N. 14 11 E.	50–51
Gangotri	30 57 N. 79 0 E.	66–67
Gangtok	27 20 N. 88 40 E.	66–67
Ganjam	19 27 N. 85 8 E.	66–67
Gannat	46 8 N. 3 13 E.	34–35
Ganos	40 48 N. 27 22 E.	52–53
Gansi	21 31 S. 21 50 E.	82–83
Gansis	21 31 S. 21 50 E.	82–83
Gantheaume B.	27 40 S. 114 5 E.	124–125
Gantheaume Pt.	17 25 S. 122 10 E.	124–125
Ganton	54 11 N. 0 30 W.	20–21
Gap	44 31 N. 6 5 E.	34–35
Gap of Dunloe	52 3 N. 9 38 W.	32–33
Gara, L.	53 57 N. 8 27 W.	30–31
Garadice L.	54 3 N. 7 44 W.	30–31
Garah	29 39 N. 26 55 E.	60–61
Garah	29 2 S. 149 37 E.	120–121
Garam R.	48 26 N. 18 40 E.	46–47
Garawe	4 35 N. 7 55 W.	88
Garbanup	32 47 S. 115 46 E.	124–125
Garchethol	32 30 N. 84 30 E.	72–73
Gard	44 0 N. 4 20 E.	34–35
Garda, L.	45 45 N. 10 45 E.	46–47
Garden City	38 0 N. 100 52 W.	106–107
Gardenstown	57 40 N. 2 22 W.	24–25
Garding	54 19 N. 8 47 E.	39
Garelochhead	56 5 N. 4 49 W.	26–27
Garford	51 40 N. 1 23 W.	16–17
Gargaliani	37 4 N. 21 40 E.	52–53
Gar Gunsa	32 12 N. 80 0 E.	66–67
Garhwal	30 48 N. 78 30 E.	66–67
Garida	46 0 N. 102 0 E.	72–73
Garigliano, R.	41 12 N. 13 46 E.	50–51
Garinga Ula Mts.	36 45 N. 91 30 E.	64–65
Garioch	57 18 N. 2 28 W.	24–25
Garliestown	54 47 N. 4 25 W.	26–27
Garlogie	57 9 N. 2 21 W.	24–25
Garmouth	57 40 N. 3 6 W.	24–25
Garnant	51 48 N. 3 52 W.	18–19
Garnock R.	55 45 N. 4 45 W.	26–27
Garnostaipol	51 6 N. 30 15 E.	42–43
Garo Hills	25 30 N. 90 30 E.	69
Garonne R.	44 45 N. 0 30 W.	34–35
Garrisdale Pt.	57 3 N. 6 36 W.	24–25
Garrison	54 25 N. 8 5 W.	30–31
Garristown	53 34 N. 6 23 W.	30–31
Garrobost	58 13 N. 6 13 W.	24–25
Garroch Hd.	55 43 N. 5 2 W.	26–27
Garron Pt.	55 4 N. 5 58 W.	30–31
Garrovillas	39 40 N. 6 32 W.	48–49
Garry Bay	68 55 N. 85 0 W.	98–99
Garry, L.	57 4 N. 4 55 W.	24–25
Garry, L.	56 48 N. 4 14 W.	24–25
Garry, L.	66 0 N. 100 0 W.	98–99
Garrynahine	58 11 N. 6 41 W.	24–25
Garstang	53 54 N. 2 47 W.	20–21
Garston	53 21 N. 2 55 W.	20–21
Gartan L.	54 59 N. 7 55 W.	30–31
Gartang Chu	32 0 N. 80 0 E.	66–67
Garth, L.	57 14 N. 4 27 W.	24–25
Garthbibis	52 42 N. 3 30 W.	18–19
Garthby	45 52 N. 71 26 W.	94–95
Gartly	57 23 N. 2 47 W.	24–25
Gartmore	56 9 N. 4 22 W.	26–27
Gartnes	56 3 N. 4 25 W.	26–27
Gartok	31 47 N. 80 25 E.	66–67
Garton	53 49 N. 0 4 W.	20–21
Garton	54 2 N. 0 29 W.	20–21
Gartsherrie	55 53 N. 4 2 W.	26–27
Garu	11 50 N. 3 28 E.	88
Garua	9 20 N. 13 23 E.	80–81
Garub	26 30 S. 15 50 E.	82–83
Garuga	19 39 S. 26 25 E.	82–83
Garut	7 20 S. 108 0 E.	70–71
Garvagh	54 59 N. 6 42 W.	30–31
Garvald	55 56 N. 2 40 W.	26–27
Garve	57 37 N. 4 42 W.	24–25
Garwa	24 6 N. 83 52 E.	66–67
Gascanane Sd.	51 27 N. 9 26 W.	32–33
Gascony	43 40 N. 0 20 E.	34–35
Gascoyne	24 30 S. 122 0 E.	124–125
Gascoyne R.	24 40 S. 116 30 E.	124–125
Gashaka	7 20 N. 11 25 E.	80–81
Gasny	49 6 N. 1 35 E.	36–37
Gaspe	48 53 N. 65 30 W.	94–95
Gaspe Basin	48 48 N. 63 31 W.	94–95
Gaspe C.	48 46 N. 64 12 W.	94–95
Gass L.	38 5 N. 9 50 E.	72–73
Gastein	47 9 N. 13 7 E.	46–47
Gastonaga L.	47 40 N. 77 50 W.	96–97
Gastuni	37 50 N. 21 19 E.	52–53
Gata, C.	34 27 N. 33 2 E.	62
Gata, C. de	36 20 N. 2 10 W.	48–49
Gata, Sa. de	40 40 N. 6 0 W.	48–49
Gatberg	31 15 S. 28 5 E.	86–87
Gatchina	59 33 N. 30 6 E.	42–43
Gatehouse of Fleet	54 53 N. 4 10 W.	26–27
Gateshead	54 58 N. 1 36 W.	20–21
Gateshead I.	70 25 N. 100 55 W.	98–99
Gatineau, R.	45 50 N. 75 50 W.	96–97
Gatrun	25 0 N. 15 0 E.	76–77
Gaud-i-Zirsh	29 50 N. 62 0 E.	66–67
Gauersland	55 40 N. 9 40 E.	39
Gauhati	26 4 N. 91 54 E.	69
Gaur	24 50 N. 88 15 E.	66–67
Gaurihar	25 14 N. 80 18 E.	66–67
Gave de Pau	43 26 N. 0 50 W.	34–35
Gavel Sd.	69 10 N. 15 20 E.	54–55
Gavirate	45 50 N. 8 43 E.	44–45
Gavkhaneh	32 15 N. 52 45 E.	63
Gavrilova	69 15 N. 35 40 E.	54–55
Gawilgarh	21 26 N. 77 30 E.	68
Gawler	34 7 S. 138 12 E.	120–121
Gawler Ranges	32 30 S. 136 0 E.	120–121
Gawsworth	53 13 N. 2 10 W.	18–19
Gaya	24 45 N. 85 5 E.	66–67
Gayndah	25 33 S. 151 32 E.	122–123
Gaynovka	52 44 N. 23 35 E.	42–43
Gayton	52 45 N. 0 35 E.	16–17
Gaza	23 28 S. 33 54 E.	82–83
Gdov	58 44 N. 27 51 E.	42–43
Geashill	53 14 N. 7 21 W.	32–33
Gebelen	25 30 N. 32 26 E.	78–79
Gebweiler	47 54 N. 7 10 E.	34–35
Gedaref	14 2 N. 35 24 E.	80–81
Geddington	52 27 N. 0 42 W.	16–17
Gede, C.	7 50 S. 107 40 E.	70–71
Gediz	38 30 N. 28 30 E.	52–53
Gedney	52 49 N. 0 5 E.	16–17
Geelong	38 11 S. 144 20 E.	120–121
Geelvink Bay	2 30 S. 135 30 E.	70–71
Geer, R.	50 43 N. 5 18 E.	36–37
Geestemünde	53 30 N. 8 34 E.	40–41
Geesthacht	53 27 N. 10 24 E.	39
Gefle	60 50 N. 17 20 E.	54–55
Gefleborg	61 30 N. 16 0 E.	54–55
Geh	26 6 N. 60 6 E.	63
Geldam	12 13 N. 11 56 E.	80–81
Gelkie R.	57 20 N. 105 0 W.	98–99
Gellenkirchen	50 58 N. 6 8 E.	36–37
Gelderland	52 5 N. 6 0 E.	38
Geldrop	51 27 N. 5 33 E.	36–37
Gelidi	2 0 N. 44 50 E.	76–77
Gell, R.	7 10 N. 29 25 E.	80–81
Gellivare	67 5 N. 20 40 E.	54–55
Gelsenkirchen	51 32 N. 7 8 E.	40–41
Gelting	54 45 N. 9 57 E.	39
Gembloux	50 34 N. 4 40 E.	36–37
Gembrook	37 58 S. 145 31 E.	120–121
Gemlik	40 29 N. 29 9 E.	52–53
Gemmi P.	46 25 N. 7 32 E.	44–45
Gemona	46 16 N. 13 10 E.	50–51
Gemunden	49 53 N. 7 30 E.	36–37
Gemünden	50 5 N. 9 40 E.	40–41
Genadendal	34 2 S. 19 32 E.	84–85
Genappe	50 38 N. 4 25 E.	36–37
Genemuiden	52 38 N. 6 2 E.	38
General Zepeda	25 20 N. 101 31 W.	108–109
Geneva	46 13 N. 6 8 E.	44–45
Geneva, L.	46 25 N. 6 30 E.	44–45
Genevre P.	45 0 N. 6 40 E.	44
Genil, R.	37 13 N. 4 0 W.	48–49
Genisdal	30 30 S. 18 0 E.	82–83
Genjan	31 32 N. 50 45 E.	63
Genna	25 19 N. 30 31 E.	78–79
Gennargentu, Mt.	40 0 N. 9 19 E.	50–51
Gennep	51 41 N. 5 59 W.	38
Genoa	44 24 N. 9 0 E.	50–51
Genoa, G. of	43 50 N. 9 0 E.	50–51
Gensan	39 0 N. 127 35 E.	72–73
Genteng, C.	7 30 S. 106 30 E.	70–71
Gentilly	46 28 N. 72 1 W.	96–97
Geographe Bay	33 25 S. 115 15 E.	124–125
Geographe Chan.	24 32 S. 113 30 E.	124–125
Geok Tepe	38 10 N. 57 58 E.	60–61
George	33 58 S. 22 30 E.	82–83
George, L.	0 0 30 15 E.	80–81
George, L.	29 25 N. 81 35 W.	102–103
George, L.	35 7 S. 149 55 E.	120–121
George, L.	37 28 S. 140 0 E.	120–121
George, L.	22 32 S. 123 12 E.	124–125
George L.	43 30 N. 73 50 W.	104–105
George R.	58 0 N. 65 30 W.	92–93
George Sd.	44 50 S. 167 22 E.	126–127
George Town	33 23 S. 138 27 E.	120–121
Georgemas Jun.	58 31 N. 3 27 W.	24–25
Georges Bay	31 7 N. 113 30 W.	108–109
Georgetown	13 5 N. 59 31 W.	110–111
Georgetown	41 2 S. 146 19 E.	120–121
Georgetown	18 20 S. 143 40 E.	122–123
Georgetown	6 45 N. 58 10 W.	112–113
Georgetown	46 13 N. 62 34 W.	94–95
Georgetown	5 15 N. 100 15 E.	70–71
Georgetown	33 20 N. 78 18 W.	102–103
Georgeville	45 8 N. 72 15 W.	96–97
Georgia	32 45 N. 83 0 W.	102–103
Georgia, Str. of	49 30 N. 124 0 W.	98–99
Georgian Bay	45 30 N. 81 0 W.	96–97
Georgievsk	44 28 N. 43 28 E.	56–57
Georgina	44 20 N. 79 22 W.	96–97
Georgina Creek	20 48 S. 138 0 E.	122–123
Gera	50 55 N. 12 6 E.	40–41
Gerace	38 14 N. 16 18 E.	50–51
Geraldine Mine	27 51 S. 114 40 E.	124–125
Geraldton	17 40 S. 146 0 E.	122–123
Geraldton	28 44 S. 114 37 E.	124–125
Gerardmer	48 3 N. 6 52 E.	34–35
Gering	41 45 N. 103 44 W.	106–107
Gerlsdorfer Spitz	49 17 N. 20 0 E.	46–47
Germania Sd.	77 0 N. 20 0 W.	90–91
Germanton	35 42 S. 147 19 E.	120–121
Germany	51 0 N. 10 0 E.	40–41
Germiston	26 13 S. 28 6 E.	86–87
Gerolstein	50 13 N. 6 40 E.	36–37
Gerona	41 57 N. 2 46 E.	48–49
Geroux	50 40 N. 4 30 E.	36–37
Gerran Bay	50 11 N. 4 57 W.	18–19
Gerringong	34 45 S. 150 50 E.	120–121
Gers	43 46 N. 0 32 E.	34–35

		MAP
Gersau	47 0 N. 8 36 E.	44-45
Gertruidenberg	51 42 N. 4 51 E.	38
Gerufa	19 30 S. 26 30 E.	82-83
Geryville	33 40 N. 0 50 E.	76-77
Gesenke Mts.	50 0 N. 17 20 E.	46-47
Geul, R.	50 52 N. 5 50 E.	36-37
Ghadames	30 0 N. 9 0 E.	76-77
Ghaggar R.	29 15 N. 73 10 E.	66-67
Gharara W.	23 50 N. 34 20 E.	78-79
Ghardaia	32 30 N. 4 0 E.	76-77
Ghari	31 55 N. 80 0 E.	72-73
Ghat	25 0 N. 10 15 E.	76-77
Ghatprabha, R.	16 15 N. 75 0 E.	68
Ghaziabad	28 37 N. 77 38 E.	66-67
Ghazipur	25 32 N. 83 40 E.	66-67
Ghazni	33 37 N. 68 25 E.	66-67
Ghazzeh	31 30 N. 35 0 E.	62
Gheel	51 11 N. 4 59 E.	36-37
Ghendero Mts.	7 5 N. 13 30 E.	80-81
Ghent	51 6 N. 3 45 E	34-35
Ghent	51 4 N. 3 43 E.	36-37
Ghiamel	21 55 S. 34 53 E.	82-83
Ghir, Cape	30 40 N. 9 40 W.	76-77
Ghisonaccia	42 1 N. 9 25 E.	34-35
Ghodua	26 20 N. 14 30 E.	76-77
Ghurian	34 22 N 61 27 E.	63
Ghurian	34 27 N. 61 28 E.	66-67
Giamda	30 7 N. 93 17 E.	64-65
Giannutri I.	42 17 N. 11 7 E.	50-51
Giant Mts.	50 50 N. 16 0 E.	40-41
Giants Castle	29 30 S. 29 30 E.	82-83
GiantsCauseway	55 14 N. 6 31 W.	30-31
Giants Tomb	45 3 N. 80 22 W.	96-97
Giarre	37 44 N. 15 12 E.	50-51
Gibara	21 0 N. 76 20 W.	110-111
Gibeon	25 7 S. 17 50 E.	82-83
Gibraltar	36 10 N. 5 22 W.	48-49
Gibraltar Pt.	53 6 N. 0 20 E.	16-17
Gibraltar, Str. of	35 50 N. 5 50 W.	48-49
Gidea, R.	64 10 N. 17 40 E.	54-55
Giellerup	56 10 N. 9 6 E.	39
Gien	47 42 N. 2 38 E.	34-35
Gienner	55 7 N. 9 28 E.	39
Gierlid	56 30 N. 10 52 E.	39
Giessen	50 36 N. 8 40 E.	40-41
Gifford	55 54 N. 2 46 W.	26-27
Gift Bergen	28 55 S. 20 55 E.	84-85
Gigen	43 39 N. 44 29 E.	52-53
Gigha I.	55 42 N. 5 44 W.	26-27
Giglio I.	42 21 N. 10 57 E.	50-51
Gijon	43 32 N. 5 40 W.	48-49
Gila R.	33 2 N. 113 0 W.	106-107
Gilan	42 27 N. 21 28 E.	46-47
Gilan	30 0 N. 49 30 E.	63
Gilbert Is.	1 0 S. 176 0 E.	116-117
Gilbert R.	18 0 S. 142 30 E.	122-123
Gilberton	19 18 S. 143 46 E.	122-123
Gildeskaal	66 55 N. 14 10 E.	54-55
Gildessa	9 41 N. 42 8 E.	80-81
Giles, L.	29 40 S. 119 45 E.	124-125
Gileston	51 23 N. 3 24 W.	18-19
Gilford	54 23 N. 6 22 W.	30-31
Gilgandra	31 41 S. 148 11 E.	120-121
Gilga Spring	28 30 S. 116 25 E.	124-125
Gilge R.	55 8 N. 21 20 E.	40-41
Gil Gil R.	29 0 S. 149 15 E.	120-121
Gilgit	35 50 N. 74 15 E.	66-67
Gilgit R.	36 15 N. 74 0 E.	66-67
Gilgunnia	32 28 S. 146 1 E.	120-121
Gill Kuh	28 0 N. 62 0 E	63
Gill, L.	54 15 N. 8 23 W.	30-31
Gilleleje	56 8 N. 12 20 E.	39
Gilles, L.	32 50 S. 136 13 E.	120-121
Gillespie's	43 24 S. 169 49 E.	126-127
Gillet Ville	32 55 S. 21 59 E.	82-83
Gilliat R.	20 30 S. 141 30 E.	122-123
Gilling	54 27 N. 1 44 W.	20-21
Gillingham	51 24 N. 0 33 E.	16-17
Gillingham	51 3 N. 2 15 W.	18-19
Gilmore	25 22 S. 144 10 E.	122-123
Gilolo	1 10 N 127 30 E.	70-71
Gilolo Str.	0 0 130 0 E.	70-71
Gilsay I.	57 43 N. 7 1 W.	24-25
Gilsland	55 0 N. 2 34 W.	20-21
Gimbi	9 10 N. 35 48 E.	80-81
Gimli	50 42 N. 97 3 W.	98-99
Gingin	24 59 S. 151 59 E.	122-123
Gingin	31 19 S. 116 0 E.	124-125
Ginir	7 10 N. 40 42 E.	80-81
Gintzi Pass	43 9 N. 23 8 E.	52-53
Ginzo	42 3 N. 7 45 W.	48-49
Gioja	40 49 N. 16 54 E.	50-51
Giona Mt.	38 40 N. 22 10 E.	52-53
Giot	57 5 N. 9 43 E.	39
Giova	37 5 N. 28 21 E.	52-53
Gippsland	37 30 S. 147 0 E.	120-121
Giraae	57 8 N. 10 24 E.	39
Girardeaw, C.	37 20 N. 89 45 W.	102-103
Girdle Fell	55 20 N. 2 27 W.	20-21
Girdle Ness	57 9 N. 2 3 W.	24-25
Giren	42 12 N. 25 1 E.	52-53
Girgeh	26 18 N. 31 53 E.	78-79
Girgenti	37 20 N. 13 29 E.	50-51
Giridih	24 8 N. 86 25 E.	66-67
Girilambone	31 14 S. 146 59 E.	120-121
Girishk	31 52 N. 64 25 E.	66-67
Girla Mare	44 10 N. 22 49 E.	52-53
Girlochy	56 55 N. 4 58 W.	24-25
Giromagny	47 44 N. 6 49 E.	36-37
Gironde	44 45 N. 0 42 W.	34-35
Gironde R.	45 25 N. 0 50 W.	34-35
Gironville	48 48 N. 5 39 E.	36-37
Girnar Hills	21 40 N. 71 0 E.	66-67
Girton	52 15 N. 0 4 E.	16-17
Girvan	55 14 N. 4 51 W.	26-27
Gisborne	38 41 S. 178 1 E.	126-127
Gisburn	53 56 N. 2 17 W.	20-21
Gishiga B.	61 0 N. 158 0 E.	58-59
Gishiginsk	62 0 N. 160 2 E.	58-59
Gisors	49 19 N. 1 45 E.	34-35
Giulianova	42 47 N. 13 55 E.	50-51
Giura	39 21 N. 24 11 E.	52-53
Giura I.	37 37 N. 24 43 E.	52-53
Giurgevo	43 51 N. 25 57 E.	52-53
Giushevo	42 14 N. 22 28 E.	46-47
Give	55 50 N. 8 17 E.	39
Giveno	45 1 N. 7 22 E.	50-51
Givel	50 10 N. 4 51 E.	34-35
Givors	45 33 N. 4 47 E.	34-35
Givry	48 57 N. 4 52 E.	36-37
Gizeh	30 1 N. 31 11 E.	78-79
Gjedser Odde	54 35 N. 11 59 E.	39
Gjergeli	41 8 N. 22 34 E.	46-47
Gjovik	60 50 N. 10 35 E.	54-55
Gladstad	65 50 N. 11 20 E.	54-55
Gladstone	33 16 S. 138 20 E.	120-121
Gladstone	40 58 S. 148 0 E.	120-121
Gladstone	31 2 S. 152 58 E.	120-121
Gladstone	23 47 S. 151 18 E.	122-123
Gladstone	25 46 S. 114-18 E.	124-125
Glamis	56 37 N. 3 0 W.	26-27
Glamorgan	51 35 N. 3 25 W.	18-19
Glan R.	49 35 N. 7 31 E.	36-37
Glanaruddery Mts.	52 17 N. 9 25 W.	32-33
Glandore	51 34 N. 9 7 W.	32-33
Glanford Brigg	53 34 N. 0 29 W.	20-21
Glantane	52 6 N. 8 46 W.	32-33
Glanworth	52 12 N. 8 23 W.	32-33
Glarnisch	47 2 N. 8 57 E.	44-45
Glarus	47 4 N. 9 4 E.	44-45
Glarus, Alps of	46 50 N. 9 5 E.	44
Glasbury	52 2 N. 3 12 W.	18-19
Glascarnoch R.	57 44 N. 4 53 W.	24-25
Glasgow	55 52 N. 4 15 W.	26-27
Glasgow	48 15 N. 106 31 W.	106-107
Glasgow	6 28 N. 58 15 W.	112-113
Glasgow	46 25 N. 73 5 W.	96-97
Glas Maol Mt.	56 53 N. 3 20 W.	24-25
Glasov	58 9 N. 52 32 E.	56-57
Glass	57 27 N. 2 57 W.	24-25
Glass, L.	57 44 N. 4 30 W.	24-25
Glass R.	57 40 N. 4 23 W.	24-25
Glasslough	54 19 N. 6 54 W.	30-31
Glasson	53 28 N. 7 52 W.	32-33
Glastonbury	51 9 N. 2 43 W.	18-19
Glasven Mt.	58 12 N. 4 55 W.	24-25
Glasven Mt.	56 40 N. 5 30 W.	26-27
Glatt, R.	47 27 N. 8 33 E.	44-45
Glatz	50 27 N. 16 40 E.	40-41
Glauchan	50 50 N. 12 34 E.	40-41
Gleichen	50 57 N. 112 58 W.	98-99
Glein Alps	47 15 N. 14 50 E.	44
Gleiwitz	50 20 N. 18 40 E.	42-43
Glen	55 8 N. 7 49 W.	30-31
Glen, R.	55 35 N. 2 8 W.	20-21
Glen Affric	57 16 N. 5 0 W.	24-25
Glen Almond	56 28 N. 3 54 W.	26-27
Glen Aray	56 17 N. 5 5 W.	26-27
Glen Bay	54 48 N. 8 47 W.	30-31
Glen Bruar	56 50 N. 3 55 W.	24-25
Glen Cannich	57 20 N. 4 55 W.	24-25
Glen Cassley	58 5 N. 4 44 W.	24-25
Glen Chmie	56 58 N. 3 24 W.	24-25
Glen Coe	56 40 N. 5 0 W.	26-27
Glen Creran	56 35 N. 5 12 W.	26-27
Glen Dee	57 0 N. 3 40 W.	24-25
Glen Devon	5 14 N. 3 40 W.	27-27
Glen Dochar	56 25 N. 4 30 W.	26-27
Glen Doin	56 13 N. 5 27 W.	26-27
Glen Dye	56 57 N. 2 40 W.	24-25
Glen Esk	56 54 N. 2 50 W.	24-25
Glen Falloch	56 22 N. 4 40 W.	26-27
Glen Farg	56 20 N. 3 21 W.	26-27
Glen Feshie	57 3 N. 3 54 W.	24-25
Glen Fyne	56 17 N. 4 55 W.	26-27
Glen Gairn	57 6 N. 3 10 W.	24-25
Glen Garry	56 48 N. 4 5 W.	24-25
Glen Garry	57 4 N. 5 5 W.	24-25
Glen Gerald	24 47 S. 128 17 E.	124-125
Glen Innes	29 41 S. 151 42 E.	120-121
Glen Isla	56 44 N. 3 17 W.	24-25
Glen Isla	56 45 N. 3 20 W.	24-25
Glen Livet	57 18 N. 3 15 W.	24-25
Glen Lochay	56 30 N. 4 27 W.	26-27
Glen Lynden	32 31 S. 26 1 E.	84-85
Glen Lyon	56 35 N. 4 20 W.	26-27
Glen More	56 24 N. 5 55 W.	26-27
Glen More	57 51 N. 4 39 W.	24-25
Glen More	57 10 N. 4 40 W.	24-25
Glen Morriston	57 10 N. 4 50 W.	24-25
Glen Nevis	56 47 N. 5 0 W.	24-25
Glen Orchy	56 28 N. 4 50 W.	26-27
Glen Orrin	57 30 N. 4 47 W.	24-25
Glen Oykell	58 0 N. 4 49 W.	24-25
Glen Ross	24 15 S. 118 30 E.	124-125
Glen Roy	56 57 N. 4 45 W.	24-25
Glen Shee	56 47 N. 3 25 W.	24-25
Glen Shiel	57 11 N. 5 20 W.	24-25
Glen Shira	56 18 N. 5 0 W.	26-27
Glen Spean	56 53 N. 4 45 W.	24-25
Glen Strath Farrar	57 24 N. 4 50 W.	24-25
Glen Tanner	57 0 N. 2 57 W.	24-25
Glen Tarbert	56 41 N. 5 27 W.	26-27
Glen Tilt	56 50 N. 3 45 W.	24-25
Glen Truim	56 58 N. 4 12 W.	24-25
Glenacardoch Pt.	55 36 N. 5 43 W.	26-27
Glenade	54 23 N. 8 18 W.	30-31
Glenaffric Forest	57 14 N. 5 14 W.	24-25
Glenamaddy	53 37 N. 8 25 W.	30-31
Glenamoy R.	54 14 N. 9 40 W.	30-31
Glenan Is.	47 42 N. 4 0 W.	34-35
Glenarm	54 58 N. 5 57 W.	30-31
Glenavy	54 36 N. 6 13 W.	30-31
Glenbarr	55 34 N. 5 41 W.	26-27
Glenbeihg	52 4 N. 9 57 W.	32-33
Glenboy	54 17 N. 8 7 W.	30-31
Glenbuck	55 33 N. 3 59 W.	26-27
Glenbucket	57 14 N. 3 2 W.	24-25
Glencar L.	54 20 N. 8 23 W.	30-31
Glencarron	57 31 N. 5 14 W.	24-25
Glencoe	42 47 N. 81 42 W.	96-97
Glencolumbkille	54 43 N. 8 45 W.	30-31
Glendale	29 19 S. 30 57 E.	86-87
Glendalough, V. of	53 2 N. 6 18 W.	32-33
Glendarnel R.	56 0 N. 5 12 W.	26-27

		MAP
Glendine	5 21 N. 7 55 W.	32–33
Glendive	47 0 N. 104 43 W.	106–107
Glendowan Mts.	54 55 N. 8 5 W.	30–31
Glenealy	52 58 N. 6 9 W.	32–33
Glenelg	57 13 N. 5 37 W.	24–25
Glenelg	45 17 N. 62 6 W.	94–95
Glenelg	44 18 N. 80 50 W.	96–97
Glenelg	34 58 S. 138 30 E.	120–121
Glenelg	15 50 S. 125 30 E.	124–125
Glenelg Hills	31 50 S. 118 45 E.	124–125
Glenelg R.	15 45 S. 124 37 E.	124–125
Glenelly R.	54 46 N. 7 10 W.	30–31
Gleneree, R.	53 10 N. 6 12 W.	32–33
Gleney Forest	56 57 N. 3 35 W.	24–25
Glenfinnan	56 53 N. 5 26 W.	24–25
Glengad Hd.	55 20 N. 7 10 W.	30–31
Glengariff	51 45 N. 9 33 W.	32–33
Glengarry Forest	57 3 N. 4 55 W.	24–25
Glengarry Range	26 15 S. 119 15 E.	124–125
Glengary Co.	45 15 N. 74 40 W.	96–97
Glenlivet	57 21 N. 3 20 W.	24–25
Glenluce	54 53 N. 4 48 W.	26–27
Glenlyon	44 3 N. 81 9 W.	96–97
Glenmore	52 21 N. 7 3 W.	32–33
Glenoe	54 48 N. 5 50 W.	30–31
Glenora	57 54 N. 131 42 W.	98–99
Glenora	42 40 S. 146 50 E.	120–121
Glenorchy	36 52 S. 142 40 E.	120–121
Glenorchy	44 52 S. 168 26 E.	126–127
Glensanda	56 34 N. 5 32 W.	26–27
Glenties	54 48 N. 8 18 W.	30–31
Glenville	52 3 N. 8 26 W.	32–33
Glenwhilly	55 0 N. 4 51 W.	26–27
Glenwood Spr.	39 32 N. 107 30 W.	106–107
Glimes	50 42 N. 4 50 E.	36–37
Glin	52 34 N. 9 17 W.	32–33
Glinnaya	48 12 N. 27 13 E.	52–53
Glinsk	53 23 N. 9 50 W.	30–31
Glogan	51 38 N. 16 8 E.	40–41
Glommen, R.	60 30 N. 11 50 E.	54–55
Glore R.	53 43 N. 7 20 W.	30–31
Glossop	53 27 N. 1 55 W.	16–17
Gloucester	51 52 N. 2 14 W.	18–19
Gloucester	47 32 N. 65 35 W.	95–95
Gloucester	45 20 N. 75 35 W.	96–97
Gloucester	32 1 S. 151 57 E.	120–121
Glubokoie	55 9 N. 27 45 E.	42–43
Gluckeborg	54 48 N. 9 27 E.	39
Gluckstadt	53 47 N. 9 25 E.	39
Glukhov	51 46 N. 33 56 E.	56–57
Glusk	52 45 N. 28 41 E.	42–43
Glyde R.	53 55 N 6 40 W.	30–31
Glyncorwg	51 0 N. 3 38 W.	18–19
Glynn	54 50 N. 5 50 W.	30–31
Glynn	52 23 N. 6 36 W.	32–33
Glynn	52 30 N. 6 54 W.	32–33
Gmünd	48 50 N. 9 48 E.	40–41
Gmunden	47 56 N. 13 45 E.	46–47
Gnathais	22 1 S. 21 32 E.	82–83
Gnesen	52 34 N. 17 38 E.	42–43
Gnosall	52 47 N. 2 13 W.	18–19
Goa	15 30 N. 74 0 E.	68
Goajira Pen.	12 15 N. 71 45 W.	110–111
Goalando	23 45 N. 89 45 E.	69
Goalpara	26 3 N. 90 40 E.	69
Goamkanites	22 40 S. 14 50 E.	82–83
Goat Fell	55 38 N. 5 8 W.	26–27
Gobabis	22 25 S. 19 2 E.	82–83
Gobi	37 25 N. 97 0 E.	72–73
Gobi Desert, E.	44 30 N. 122 0 E.	72–73
Gobi Desert	43 30 N. 105 0 E.	72–73
Gobowen	52 54 N. 3 3 W.	18–19
Goch	51 40 N. 6 8 E.	40–41
Gochas	24 46 S. 18 42 E.	82–83
Godalming	51 10 N. 0 37 W.	16–17
Godavari, R.	18 50 N. 80 0 E.	68
Goderich	43 47 N. 81 48 W.	96–97
Godetz	43 1 N. 23 2 E.	52–53
Godhaven	69 20 N. 53 10 W.	92–93
Godhra	22 48 N. 73 40 E.	66–67
Göding	48 52 N. 17 9 E.	46–47
God-i-Zirreh	29 50 N. 62 0 E.	63
Gödöllö	47 38 N. 19 21 E.	46–47
God's L.	54 37 N. 94 50 W.	98–99
God's R.	55 0 N. 94 0 W.	98–99
Godthaab	64 15 N. 51 10 W.	92–93
Godwin Austen, Mt.	36 0 N. 77 0 E.	66–67
Goede Verwacht	32 52 S. 18 25 E.	84–85
Goeree	51 52 N. 3 55 E.	38
Goes	40 12 N. 8 6 W.	48–49
Gogra R.	26 0 N. 84 0 E.	66–67
Gogri R.	25 30 N. 87 0 E.	66–67
Gokasio	34 18 N. 136 54 E.	74–75
Goklan	37 15 N. 55 0 E.	63
Goksu R.	36 30 N. 33 45 E.	62
Goll, L.	56 8 N. 4 54 W.	26–27
Goin, L.	55 42 N. 4 19 W.	26–27
Gojam	10 40 N. 37 20 E.	80–81
Gokak	16 10 N. 74 55 E.	68
Gokane Pt.	51 29 N. 9 16 W.	32–33
Gokcha L.	40 18 N. 45 15 E.	56–57
Gol	60 45 N. 8 50 E.	54–55
Gola I.	55 5 N. 8 22 W.	30–31
Golam Head	53 14 N. 9 46 W.	30–31
Golaghat	26 30 N. 94 5 E.	69
Golcar	53 39 N. 1 50 W.	20–21
Golchikha	71 50 N. 84 0 E.	58–59
Golconda	17 27 N. 78 23 E.	68
Gold Coast	5 30 N. 2 0 W.	88
Gold Coast	5 40 N. 1 20 W.	88
Gold Range	51 0 N 118 30 W.	98–99
Goldap	54 18 N. 22 20 E.	40–41
Golden	52 30 N. 7 59 W.	32–33
Golden B.	40 40 S. 172 40 E.	126–127
Golden Gate	37 50 N. 122 30 W.	106–107
Golden Vale	52 33 N. 8 17 W.	32–33
Goldhanger	51 45 N. 0 45 E.	16–17
Goldingen	56 58 N. 21 59 E.	42–43
Goldsboro	54 0 N. 1 24 W.	20–21
Goldsboro'	35 20 N. 77 58 W.	102–103
Goleen	51 30 N. 9 42 W.	32–33
Goletta	36 49 N. 10 18 E.	50–51
Gollatin R.	45 30 N. 11 17 W.	106–107
Golinow	53 35 N. 14 50 E.	40–41
Golmo	36 30 N. 95 0 E.	72–73
Golosa, Pic	40 15 N. 0 20 W.	48–49
Golpo, L.	52 32 N. 18 22 E.	42–43
Golspie	57 59 N. 3 58 W.	24–25
Gomal R.	32 15 N. 70 0 E.	66–67
Gomba	11 22 N. 4 6 E.	80–81
Gombari	2 52 N. 28 55 E.	80–81
Gombe	10 47 N. 10 40 E.	80–81
Gomel	52 25 N. 31 3 E.	42–43
Gomera I.	28 0 N. 17 20 W.	76–77
Gometra I.	56 28 N, 6 17 W.	26–27
Gomez Palacio	25 31 N. 103 42 W.	108–109
Gomshall	51 14 N. 0 25 W.	16–17
Gonave I.	18 55 N. 73 10 W.	110–111
Gonda	27 5 N. 82 5 E.	66–67
Gondal	22 0 N. 70 50 E.	66–67
Gondar	12 36 N. 37 30 E.	80–81
Gondokoro	4 54 N. 31 40 E.	80–81
Gondrecourt	48 30 N. 5 30 E.	36–37
Gondreville	48 41 N. 5 58 E.	36–37
Gonesse	48 59 N. 2 26 E.	36–37
Gongolgon	30 20 S. 146 52 E.	120–121
Goniaves	19 23 N. 72 42 W.	110–111
Gonionds	53 30 N. 22 47 E.	42–43
Gonye Falls	16 40 S. 23 47 E.	82–83
Gonzago	44 58 N. 10 50 E.	50–51
Good Hope B.	43 2 N. 144 30 E.	74–75
Good Hope, C. of	34 25 S. 18 30 E	82–83
Good Hope, C. of, Prov.	0 20 S. 132 30 E.	70–71
Goodleigh	32 0 S. 23 0 E.	82–83
Goodooga	51 6 N. 4 0 W.	18–19
Goodwick	29 5 S. 147 31 E.	120–121
Goodwin Sands	53 0 N. 5 0 W.	18–19
Goold's Cross	51 16 N. 1 33 E.	16–17
Goole	52 35 N. 7 57 W.	32–33
Gooloogong	53 42 N. 0 53 W.	20–21
Goolwa	33 37 S. 148 27 E.	120–121
Goomalling	35 28 S. 138 45 E.	120–121
Goomballe	31 12 S. 117 14 E.	124–125
Goondiwindi	29 57 S. 145 20 E.	120–121
Goora Goora	28 32 S. 150 22 E.	122–123
Goose Cr.	27 5 S. 144 22 E.	122–123
Goose I.	42 0 N. 114 0 W.	106–107
Goose L.	47 7 N. 70 35 W.	94–95
Goothland	42 0 N. 120 25 W.	106–107
Gooty	54 24 N. 0 44 W.	30–21
Gopalpur	15 2 N. 77 40 E.	68
Gopat R.	19 18 N. 85 2 E.	66–67
Göppingen	23 50 N. 82 12 E.	66–67
Gora Kalvaria	48 44 N. 9 38 E.	40–41
Gorakhpur	51 59 N. 21 16 E.	42–43
Gorbisa	26 42 N. 83 30 E.	66–67
Gordon	53 0 N. 119 0 E.	72–73
Gordon	29 15 S. 152 42 E.	120–121
Gordon Bay	64 15 N. 75 0 W.	98–99
Gordon R.	42 30 S. 145 37 E.	120–121
Gordon R.	34 30 S. 116 50 E.	124–125
Gore	7 55 N. 16 32 E.	80–81
Gore	46 4 S. 168 53 E.	126–127
Gore B.	45 55 N. 82 30 W.	96–97
Gore C.	38 42 N 141 40 E.	74–75
Gorebridge	55 50 N. 3 2 W.	26–27
Gorel	8 10 N. 35 30 E.	80–81
Gorelovsk	67 0 N. 86 0 E.	58–59
Goresbridge	52 37 N. 7 0 W.	32–33
Gorey	52 40 N. 6 17 W.	32–33
Gorgaram	12 38 N. 10 43 E.	80–81
Gorgona I.	43 26 N. 9 53 E.	50–51
Gori	42 2 N. 44 12 E.	56–57
Goring	50 50 N. 0 25 W.	16–17
Goring	51 32 N. 1 8 W.	16–17
Gorizia	45 58 N. 13 38 E.	50–51
Gorkum	51 50 N. 5 0 E.	38
Gorleston	52 35 N. 1 42 E.	16–17
Gorlice	49 15 N. 21 14 E.	42–43
Görlitz	51 30 N. 15 0 E.	40–41
Gorm, L.	55 49 N. 6 25 W.	26–27
Gormanston	42 0 S. 145 32 E.	120–121
Gormanstown	53 38 N. 6 15 W.	30–31
Gormaz	41 30 N. 3 1 W.	48–49
Goro I.	17 17 S. 179 23 E.	126–127
Gorodema	17 27 S. 29 7 E.	82–83
Gorodnitsa	50 48 N. 27 17 E.	42–43
Goroke	36 42 S. 141 29 E.	120–121
Goromandel Ra.	37 0 S. 175 40 E.	126–127
Gorongosi, R.	20 25 S. 34 35 E.	82–83
Gorongoza, Mts.	18 30 S. 34 0 E.	82–83
Gorontalo	0 30 N. 123 0 E.	70–71
Gort	53 4 N. 8 50 W.	32–33
Gorteen	53 22 N. 8 36 W.	30–31
Gorteen	54 0 N. 8 32 W.	30–31
Gortenny	53 2 N. 8 23 W.	32–33
Gortin	54 43 N. 7 15 W.	30–31
Gorumna I.	53 15 N. 9 40 W.	30–31
Görz	45 58 N. 13 34 E.	50–51
Gos Beida	12 15 N. 21 8 E.	80–81
Gosberton	52 53 N. 0 8 W.	16–17
Goschen	32 15 S. 27 3 E.	84–85
Göschenen	46 41 N. 8 35 E.	44–45
Gosfield	42 3 N. 82 39 W.	96–97
Gosford	33 28 S. 151 18 E.	120–121
Gosforth	54 25 N. 3 26 W.	20–21
Goshen	45 55 N. 65 41 W.	94–95
Gosi	17 3 S. 32 45 E.	82–83
Goslar	51 54 N. 10 15 E.	40–41
Gospie	44 38 N. 15 21 E.	46–47
Gosport	50 48 N. 1 8 W.	16–17
Gossau	47 25 N. 9 15 E.	44–45
Gosselies	50 28 N. 4 24 E.	36–37
Gostivar	41 48 N. 20 54 E.	46–47
Goswich	55 43 N. 1 55 W.	20–21
Gota, R.	58 10 N. 12 10 E.	54–55
Göteborg	58 20 N. 11 40 E.	54–55
Gotha	50 59 N. 10 40 E.	40–41
Gothenburg	57 40 N. 12 0 E.	54–55
Gothland	57 35 N. 14 20 E.	54–55
Götland	58 18 N. 15 20 E.	54–55
Gotland	57 30 N. 19 20 E.	54–55
Gotska Sandö	58 25 N. 19 20 E.	54–55
Gott Bay	56 32 N. 6 46 W.	26–27
Göttingen	51 35 N. 9 57 E.	40–41
Gotto Is.	33 0 N. 129 0 E.	74–75

		MAP
Gottschee	45 40 N. 14 51 E.	46–47
Gouda	52 0 N. 4 43 E.	38
Goudhurst	51 7 N. 0 28 E.	16–17
Goulburn	34 46 S. 149 42 E.	120–121
Goulburn Is.	11 40 S. 133 40 E.	118–119
Goulburn R.	36 8 S. 145 0 E.	120–121
Gould	45 38 N. 71 27 W.	94–95
Gould, Mt.	25 33 S. 117 32 E.	124–125
Gourdon	56 50 N. 2 17 W.	24–25
Gourdon	44 44 N. 1 23 E.	34–35
Gouritz, R.	34 25 S. 25 55 E.	82–83
Gournay	49 29 N. 1 42 E.	36–37
Gourock	55 58 N. 4 50 W.	26–27
Gouveia	18 15 S. 34 8 E.	82–83
Gouzeaucourt	50 4 N. 3 7 E.	36–37
Gower Pt.	45 45 N. 76 47 W.	96–97
Gowgonda	47 9 N. 81 2 W.	96–97
Gowna, L.	53 53 N. 7 33 W.	30–31
Gowran	52 37 N. 7 5 W.	32–33
Goxhill	53 41 N. 0 19 W.	20–21
Goya	29 20 S. 59 10 W.	112–113
Goyaz	16 20 S. 49 55 W.	112–113
Goyaz	13 50 S. 48 20 W.	112–113
Goyder, L.	27 0 S. 140 12 E.	120–121
Goyer	50 45 N. 5 12 E.	36–37
Gozanno	45 45 N. 8 27 E.	44–45
Gozo I.	36 2 N. 14 17 E.	50–51
Goz Rejeb	16 2 N. 35 25 E.	60–61
Graaf Reinet	32 15 S. 24 35 E.	82–83
Graafwater	32 3 S. 18 35 E.	82–83
Gracao	44 20 N. 15 53 E.	46–47
Gracia	41 25 N. 2 7 E.	48–49
Gracias á Dios	14 55 N. 83 20 W.	110–111
Gracias á Dios, C.	15 0 N. 83 15 W.	110–111
Gradisca	45 54 N. 13 36 E.	50–51
Grado	43 22 N. 6 8 W.	48–49
Grafton	44 0 N. 78 3 W.	96–97
Grafton	29 43 S. 152 57 E.	120–121
Grafton	39 20 N. 79 59 W.	104–105
Grafton	48 23 N. 97 30 W.	106–107
Grafton, C.	16 52 S. 145 57 E.	122–123
Grafton Range	26 28 S. 149 15 E.	122–123
Graham I.	53 30 N. 132 30 W.	98–99
Graham Land	67 0 S. 64 0 W.	128
Grahamstown	33 20 S. 26 33 E.	82–83
Grahamstown	37 8 S. 175 33 E.	126–127
Graian Alps	45 25 N. 7 0 E.	44
Graigue	52 50 N. 6 58 W.	32–33
Graiguenamanagh	52 33 N. 6 57 W.	32–33
Grajahu R.	4 0 S. 46 0 W.	112–113
Grammont	50 47 N. 3 52 E.	36–37
Grampian Mts.	56 55 N. 4 0 W.	24–25
Grampians	37 10 S. 142 30 E.	120–121
Grampound	50 19 N. 4 54 W.	18–19
Gran	47 47 N. 18 44 E.	46–47
Gran Canaria I.	27 50 N. 15 50 W.	76–77
Gran Chaco	25 0 S. 61 0 W.	112–113
Gran Sasso	42 22 N. 13 42 E.	50–51
Granada	37 10 N. 3 35 W.	48–49
Granada	11 58 N. 85 58 W.	110–111
Granard	53 47 N. 7 30 W.	30–31
Granby	45 23 N. 72 45 W.	96–97
Granchester	52 11 N. 0 5 E.	16–17
Grand Anse	47 49 N. 65 11 W.	94–95
Grand Bassa	6 0 N. 10 2 W.	88
Grand Bassam	5 12 N. 3 42 W.	88
Grand Bay	48 19 N. 70 54 W.	94–95
Grand Canal	35 0 N. 117 30 E.	72–73
Grand Cayman	19 15 N. 81 20 W.	110–111
Grand Combin	45 57 N. 7 17 E.	44–45
Gran Falls	47 0 N. 67 54 W.	94–95
Grand Forks	49 1 N. 118 21 W.	98–99
Grand Forks	47 58 N. 97 8 W.	106–107
Grand Greve	48 49 N. 64 17 W.	94–95
Grand Helpe, R.	50 6 N. 4 10 E.	36–37
Grand Island	41 0 N. 98 20 W.	106–107
Grand I.	43 0 N. 79 0 W.	96–97
Grand Junction	39 6 N. 108 41 W.	106–107
Grand L.	46 0 N. 66 5 W.	94–95
Grand, L.	47 0 N. 77 50 W.	96–97
Grand Lake	47 45 N. 72 20 W.	96–97
Grand L.	53 30 N. 60 0 W.	92–93
Grand Manan I.	44 40 N. 66 50 W.	94–95
Grand Manitoulin I.	45 45 N. 82 30 W.	96–97
Grand Morin R.	48 48 N. 3 10 E.	36–37
Grand Pabos	48 20 N. 64 44 W.	94–95
Grand Piles	46 45 N. 72 49 W.	96–97
Grand Popo	6 18 N. 1 50 E.	88
Grand R.	38 30 N. 109 42 W.	106–107
Grand R.	45 45 N. 101 30 W.	106–107
Grand R.	43 0 N. 79 55 W.	96–97
Grand Rapids	41 58 N. 85 45 W.	102–103
Grand Rapids	44 25 N. 89 46 W.	102–103
Grand River	48 33 N. 64 45 W.	94–95
Grand Vallee R.	49 10 N. 65 4 W.	94–95
Grandas	43 14 N. 6 55 W.	48–49
Grande, R.	13 0 N. 84 0 W.	110–111
Grande, R.	16 10 S. 64 0 W.	112–113
Grandigue	46 16 N. 64 36 W.	94–95
Grandin L.	63 40 N. 119 50 W.	98–99
Grandola	38 10 N. 8 35 W.	48–49
Grandpré	49 20 N. 4 51 E.	36–37
Grandvilliers	49 41 N. 1 57 E.	36–37
Graney, L.	52 58 N. 8 40 W.	32–33
Grange	57 37 N. 2 57 W.	24–25
Grange	54 24 N. 8 31 W.	30–31
Grange	54 37 N. 6 43 W.	30–31
Grange	53 28 N. 8 48 W.	32–33
Grange R.	53 28 N. 8 50 W.	30–31
Grange Court	51 50 N. 2 23 W.	18–19
Grangeford	52 48 N. 6 49 W.	32–33
Grangemouth	56 0 N. 3 44 W.	26–27
Grangeville	45 55 N. 116 2 W.	106–107
Granite Ridge	18 36 S. 143 37 E.	122–123
Granitola, C.	37 32 N. 12 41 E.	50–51
Granollers	41 38 N. 2 19 E.	48–49
Gran Paradiso	45 30 N. 7 10 E.	50–51
Granson	46 48 N. 6 38 E.	44–45
Grant	40 46 N. 101 51 W.	106–107
Grant Duff Ra.	27 18 S. 122 10 E.	124–125
Grants Pass	42 30 N. 123 12 W.	106–107
Grant Ld.	82 0 N. 80 0 W.	92–93
Grant Ld.	82 30 N. 78 30 W.	92–93
Grantham	52 56 N. 0 39 W.	16–17
Granton	55 58 N. 3 13 W.	26–27
Grantown	57 20 N. 3 36 W.	24–25
Grant's House	55 53 N. 2 19 W.	26–27
Granville	54 29 N. 6 48 W.	30–31
Granville	48 50 N. 1 33 W.	34–35
Granville L.	56 28 N. 99 40 W.	98–99
Granville Mt.	45 40 N. 60 50 W.	94–95
Grappenhall	53 22 N. 2 33 W.	20–21
Gras, L. de	64 50 N. 111 0 W.	98–99
Grasmere	54 28 N. 3 0 W.	20–21
Gräsö	60 30 N. 18 20 E.	54–55
Grass, Mt.	26 44 S. 116 1 E.	124–125
Grass R.	55 30 N. 98 0 W.	98–99
Grasse	43 39 N. 6 55 E.	34–35
Grassington	54 5 N. 2 0 W.	20–21
Grass Val	39 12 N. 121 5 W.	106–107
Grateley	51 11 N. 1 35 W.	16–17
Graudenz	53 28 N. 18 46 E.	42–43
Graulhet	43 46 N. 1 57 E.	34–35
Grave	51 45 N. 5 44 E.	38
Gravedona	46 9 N. 9 17 E.	44–45
Gravel R.	64 10 N. 127 0 W.	98–99
Gravelines	50 59 N. 2 10 E.	34–35
Gravelotte	49 7 N. 6 1 E.	36–37
Gravenhurst	44 52 N. 79 20 W.	96–97
Gravenstein	54 56 N. 9 37 E.	39
Gravesend	51 27 N. 0 22 E.	16–17
Gravina	40 52 N. 16 27 E.	50–51
Gravlev	56 51 N. 9 51 E.	39
Grawe	54 13 N. 4 24 W.	20–21
Gray	47 26 N. 5 37 E.	34–35
Grayrigg	54 22 N. 2 40 W.	20–21
Graystead	55 10 N. 2 21 W.	20–21
Graz	47 2 N. 15 27 E.	46–47
Grazalema	36 46 N. 5 22 W.	48–49
Greasley	53 2 N. 1 16 W.	16–17
Great Abaco I.	26 15 N. 77 16 W.	110–111
Great Asby	45 32 N. 2 30 W.	20–21
Great Anob R.	25 15 S. 19 10 E.	82–83
Gt. Australian Bight	33 30 S. 128 0 E.	124–125
Gt. Bahama Bank	24 0 N. 78 30 W.	110–111
Gt. Balkan Mt.	38 50 N. 54 30 E.	60–61
Great Barrier I.	36 12 S. 175 27 E.	126–127
Great Bear L.	66 0 N. 120 0 W.	98–99
Great Bear R.	65 0 N. 124 0 W.	98–99
Great Belt	55 30 N. 11 0 E.	39
Great Berg, R.	33 0 S. 18 30 E.	82–83
Gt. Bernara I.	58 13 N. 6 50 W.	24–25
Great Bitter L.	31 20 N. 32 20 E.	78–79
Great Blasket I.	52 5 N. 9 30 W.	32–33
Great Brode I.	54 23 N. 11 7 E.	39
Great Cataracts	4 20 N. 57 40 W.	112–113
Great Cayo	18 37 N. 87 20 W.	108–109
Great Channel	0 0 97 0 E.	70–71
Great Cumbrae I.	55 47 N. 4 55 W.	26–27
Great Detached Reef	144 48 S. 144 10 E.	122–123
Great Dividing Range	22 0 S. 146 0 E.	122–123
Great Dividing Range	37 30 S. 144 0 E.	120–121
Great Driffield	54 1 N. 0 26 W.	20–21
Great Duck	45 40 N. 82 55 W.	96–97
Great Exuma I.	23 30 N. 76 0 W.	110–111
Great Falls	47 29 N. 111 15 W.	106–107
Great Fish, R.	33 0 S. 26 15 E.	82–83
Great Fish R.	65 3 N. 105 0 W.	98–99
Great Gette, R.	50 45 N. 4 50 E.	36–37
Great Glockner	47 0 N. 13 0 E.	44
Great Grimsby	53 34 N. 0 4 W.	20–21
Great Hedding	55 20 N. 12 23 E.	39
Gt. Inagua I.	21 0 N. 73 30 W.	110–111
Great I.	51 52 N. 8 17 W.	32–33
Great Kara Kul	39 0 N. 73 40 E.	60–61
Great Kei R.	32 10 S. 27 30 E.	82–83
Great L.	46 30 N. 43 0 E.	56–57
Great L.	41 50 S. 146 52 E.	120–121
Gt. Laufenburg	47 34 N. 8 3 E.	44–45
Gt. Makari-kari Salt Pan	20 45 S. 26 0 E.	82–83
Gt. Milanovatz	44 2 N. 20 28 E.	46–47
Great Namaqua Land	26 15 S. 18 0 E.	82–83
Great Nethe, R.	51 10 N. 5 10 E.	36–37
Gt. Newtown Hd.	52 7 N. 7 10 W.	32–33
Great Ormside	54 34 N. 2 21 W.	20–21
Great Pedee R.	34 30 N. 79 55 W.	102–103
Great Rann of Cutch	24 10 N. 70 0 E.	66–67
Great Ruaha R.	7 50 S. 35 0 E.	80–81
Great Russia	59 0 N. 41 0 E.	56–57
Gt. St. Bernard	45 53 N. 7 15 E.	44–45
Great Salkeld	54 44 N. 2 42 W.	20–21
Gt. Salt Desert	40 30 N. 113 45 W.	106–107
Great Salt Lake	41 0 N. 112 30 W.	106–107
Great Sandy I.	25 15 S. 153 10 E.	122–123
Gt. Schee Berg	50 12 N. 16 55 E.	40–41
Great Skellig	51 48 N. 10 30 W.	32–33
Gt. Slave Lake	62 0 N. 114 0 W.	98–99
Great Slave R.	60 0 N. 112 20 W.	98–99
Great Sound	58 27 N. 23 25 E.	42–43
Great Strelitz	50 30 N. 18 20 E.	42–43
Great Victoria L.	47 40 N. 77 30 W.	96–97
Great Wall	38 30 N. 109 0 E.	72–73
Great Whale R.	55 0 N. 75 0 W.	92–93
Gt. Winterberg	32 20 S. 26 12 E.	84–85
Gt. Winterhoek	33 5 S. 19 10 E.	82–83
Great Zwarte Bergen	33 15 S. 22 30 E.	82–83
Greater Antilles	20 0 N. 75 0 W.	110–111
Greco, C.	34 58 N. 34 7 E.	62
Gredos, Sa. de	40 20 N. 5 0 W.	48–49
Gredstrup	55 59 N. 9 33 E.	39
Greece	39 0 N. 22 0 E.	52–53
Greeley	40 23 N. 104 44 W.	106–107
Greely Fd.	80 30 N. 85 0 W.	92–93
Green Bay	44 30 N. 88 0 W.	102–103
Green C.	37 17 S. 150 1 E.	120–121
Green Head	30 2 S. 114 57 E.	124–125

		MAP
Green I.	45 50 N. 83 3 W.	96–97
Green Mts.	44 30 N. 73 0 W.	104–105
Green R.	47 35 N. 68 16 W.	94–95
Green, R.	37 20 N. 87 0 W.	102–103
Green R.	42 0 N. 110 10 W.	106–107
Greenaa	56 26 N. 10 53 E.	39
Greenagh	52 1 N. 8 37 W.	32–33
Greenbush	44 42 N. 75 51 W.	96–97
Greenbushes	33 47 S. 116 4 E.	124–125
Greencastle	55 12 N. 6 59 W.	30–31
Greencastle	54 2 N. 6 5 W.	30–31
Greenhead	54 59 N. 2 31 W.	20–21
Greenhills	31 55 S. 117 7 E.	124–125
Greenhithe	51 27 N. 0 12 E.	16–17
Greenland	74 0 N. 50 0 W.	92–93
Greenland Sea	75 0 N. 10 0 W.	128
Greenlaw	55 43 N. 2 27 W.	26–27
Greenloaning	56 15 N. 3 52 W.	26–27
Green Lowther Mt.	55 24 N. 2 40 W.	26–27
Greenock	55 57 N. 4 45 W.	26–27
Greenore	54 2 N. 6 8 W.	30–31
Greenough Is.	29 3 S. 114 0 E.	124–125
Greenough Pt.	45 0 N. 81 30 W.	96–97
Greensboro'	36 5 N. 79 55 W.	102–103
Greenstone Pt.	57 55 N. 5 37 W.	24–25
Greenville	33 20 N. 91 0 W.	102–103
Greenville	31 55 N. 86 37 W.	102–103
Greenville	34 54 N. 82 23 W.	102–103
Greenwich	51 29 N. 0 0	16–17
Greenwood	33 28 N. 90 3 W.	102–103
Gregory, L.	29 0 S. 139 0 E.	120–121
Gregory R.	18 45 S. 139 0 E.	122–123
Gregory Range	18 25 S. 142 45 E.	122–123
Gregory Sd.	53 5 N. 9 37 W.	32–33
Gregory North	23 30 S. 141 0 E.	122–123
Gregory South	26 30 S. 142 0 E.	122–123
Greifenberg	53 54 N. 15 10 E.	40–41
Greifensee	47 27 N. 8 41 E.	44–45
Greifswald	54 6 N. 13 20 E.	40–41
Greig C.	41 15 N. 140 15 E.	74–75
Grein	48 15 N. 14 50 E.	46–47
Greiz	50 40 N. 12 10 E.	40–41
Grenada I.	12 5 N. 61 45 W.	110–111
Grenade	43 46 N. 1 16 E.	34–35
Grenadines Is.	12 45 N. 61 15 W.	110–111
Grenfell	34 52 S. 148 10 E.	120–121
Grenna	58 0 N. 14 25 E.	54–55
Grenoble	45 11 N. 5 46 E.	34–35
Grenville B.	46 33 N. 63 30 W.	94–95
Grenville C.	11 59 S. 143 8 E.	122–123
Grenville Co.	44 52 N. 75 40 W.	96–97
Gress	58 17 N. 6 16 W.	24–25
Greta	32 42 S. 151 20 E.	120–121
Greta R.	54 31 N. 2 0 W.	20–21
Gretna Green	55 0 N. 3 3 W.	26–27
Grevena	40 3 N. 21 32 E.	52–53
Grevenmacher	49 41 N. 6 26 E.	36–37
Grey	25 30 S. 141 45 E.	122–123
Grey	29 0 S. 115 50 E.	124–125
Grey Co.	44 20 N. 80 40 W.	96–97
Grey Range	29 45 S. 141 8 E.	120–121
Grey Abbey	54 32 N. 5 34 W.	30–31
Grey Bull R.	44 30 N. 108 30 W.	106–107
Greylingstadt	26 53 S. 28 47 E.	82–83
Greymouth	42 28 S. 171 12 E.	126–127
Greys Harb.	46 55 N. 124 5 W.	106–107
Greystoke	54 41 N. 2 52 W.	20–21
Greystones	53 9 N. 6 5 W.	32–33
Grey Town	37 34 S. 140 8 E.	120–121
Greytown	32 30 S. 27 22 E.	84–85
Greytown	41 2 S. 175 25 E.	126–127
Greytown	29 5 S. 30 37 E.	82–83
Greytown	34 5 S. 19 38 E.	84–85
Greytown	10 59 N. 83 50 W.	110–111
Gribbin Head	50 20 N. 4 40 W.	18–19
Griedesby	54 37 N. 11 58 E.	39
Griffin	33 15 N. 84 13 W.	102–103
Griffiths I.	44 52 N. 81 0 W.	96–97
Grijalva	17 45 N. 93 30 W.	108–109
Grillemona, Sa.	38 20 N. 1 40 W.	48–49
Grim, C.	40 40 S. 144 11 E.	120–121
Grimsby	57 29 N. 7 11 W.	22–23
Grimsby	53 34 N. 0 4 W.	20–21
Grimsby	43 13 N. 79 37 W.	96–97
Grimsel, P.	46 40 N. 8 25 E.	44
Grimstad	58 22 N. 8 25 E.	54–55
Grimstrup	55 32 N. 8 42 E.	39
Grindelwald	46 38 N. 8 3 E.	44–45
Grindley	53 24 N. 0 54 W.	16–17
Grindsted	55 46 N. 8 57 E.	39
Grindstone I.	47 26 N. 61 55 W.	94–95
Grinnell B.	63 30 N. 64 45 W.	92–93
Grinnell Ld.	81 20 N. 80 0 W.	92–93
Griqualand East	30 30 S. 29 0 E.	82–83
Griqualand West	28 45 S. 23 30 E.	82–83
Griquatown	28 53 S. 23 15 E.	82–83
Gris Nez, C.	50 52 N. 1 36 E.	34–35
Grisons Can.	46 40 N. 9 35 E.	44–45
Grittleton	51 32 N. 2 10 W.	18–19
Grobin	56 34 N. 21 10 E.	42–43
Grode I.	54 38 N. 8 44 E.	39
Grodek	49 48 N. 23 58 E.	42–43
Grodna	53 41 N. 23 52 E.	42–43
Groenlo	52 3 N. 6 36 E.	38
Grog R.	47 50 N. 67 5 W.	94–95
Groitsl	51 52 N. 20 57 E.	42–43
Gromitz	54 10 N. 10 58 E.	39
Grona	25 30 N. 10 0 W.	76–77
Gronau	52 11 N. 7 1 E.	38
Gronbek	56 18 N. 9 39 E.	39
Grondine	46 39 N. 72 5 W.	96–97
Groningen	53 10 N. 6 50 E.	38
Gron Sd.	54 53 N. 12 10 E.	39
Groote, R.	33 15 S. 24 0 E.	82–83
Groote, R.	33 50 S. 21 30 E.	82–83
Groote Eylandt	14 0 S. 136 50 E.	118–119
Groot Vloer	30 0 S. 20 40 E.	82–83
Grootfontein	25 1 S. 16 35 E.	82–83
Grootfontein	19 30 S. 18 0 E.	82–83
Grootfontein	27 38 S. 23 59 E.	84–85
Gropani	45 2 N. 27 54 E.	52–53
Grosa Pt.	39 5 N. 1 35 E.	48–49
Grosebay, L.	57 49 N. 6 46 W.	24–25
Grosmont	51 55 N. 2 50 W.	18–19
Grosnyi	43 27 N. 45 39 E.	56–57
Grosse I.	47 38 N. 61 35 W.	94–95
Grossenhain	51 20 N. 13 30 E.	40–41
Grosseto	42 44 N. 11 7 E.	50–51
Grosswardein	47 2 N. 21 57 E.	52–53
Grube	10 15 N. 11 3 E.	39
Grubeshov	50 50 N. 23 52 E.	42–43
Gruinard Bay	57 55 N. 5 30 W.	24–25
Gruinard R.	57 50 N. 5 23 W.	24–25
Gruinart	55 49 N. 6 20 W.	26–27
Gruja	19 50 S. 34 0 E.	82–83
Gruka	40 37 N. 19 20 E.	52–53
Grumo	41 1 N. 16 42 E.	50–51
Grünberg	51 46 N. 15 30 E.	40–41
Gruyère	46 35 N. 7 5 E.	44–45
Gryfe Water	55 52 N. 4 35 W.	26–27
Guacanayabo, G. of	20 30 N. 78 0 W.	110–111
Guacipati	7 15 N. 61 50 W.	112–113
Guadaimez	38 40 N. 4 50 W.	48–49
Guadalajara	40 38 N. 3 10 W.	48–49
Guadalajara	21 0 N. 102 30 W.	108–109
Guadalavar	39 40 N. 1 0 W.	48–49
Guadalcanal	38 5 N. 5 52 W.	48–49
Guadaleazar	22 32 N. 100 31 W.	108–109
Guadalete, R.	36 50 N. 5 50 W.	48–49
Guadalimar	38 7 N. 3 20 W.	48–49
Guadalquivir	38 0 N. 4 0 W.	48–49
Guadalupe	39 28 N. 5 15 W.	48–49
Guadalupe, Sa. de	39 30 N. 5 30 W.	48–49
Guadarrama, Sa. de	41 0 N. 4 0 W.	48–49
Guadarville	46 47 N. 71 26 W.	94–95
Guadeloupe I.	16 12 N. 61 30 W.	110–111
Guadeloupe Mts.	31 0 N. 103 45 W.	106–107
Guadiana, R.	39 5 N. 3 50 W.	48–49
Guadix	37 57 N. 3 10 W.	48–49
Guainia R.	2 30 N. 68 0 W.	112–113
Guajara Mirim	11 0 S. 65 10 W.	112–113
Guam I.	13 30 N. 144 45 E.	116–117
Guanajuato	20 58 N. 101 19 W.	108–109
Guanajuats	101 15 N. 20 45 W.	108–109
Guanare	8 40 N. 69 35 W.	112–113
Guandia	41 52 N. 8 52 W.	48–49
Guane	22 5 N. 84 7 W.	110–111
Guantanamo	20 12 N. 75 15 W.	110–111
Guapore R.	13 30 S. 63 0 W.	112–113
Guarda	40 32 N. 7 18 W.	48–49
Guardafui, C.	11 50 N. 51 0 E.	76–77
Guardal, R.	37 35 N. 2 50 W.	48–49
Guardo	42 8 N. 4 52 W.	48–49
Guarena	38 51 N. 6 2 W.	48–49
Guastalla	44 47 N. 8 40 E.	50–51
Guatemala	14 40 N. 90 30 W.	110–111
Guatemala	16 0 N. 90 30 W.	110–111
Guaviare	2 30 N. 71 0 W.	112–113
Guayama	18 0 N. 66 7 W.	110–111
Guayamas	27 58 N. 111 2 W.	108–109
Guayaquil	2 15 S. 79 55 W.	112–113
Guayaquil, G of	3 15 S. 8 20 W.	112–113
Gubbio	43 21 N. 12 32 E.	50–51
Guben	51 57 N. 14 44 E.	40–41
Gu-chen	43 55 N. 89 50 E.	72–73
Gudar, Sa. de	40 30 N. 0 40 W.	48–49
Gudbrandsdaten R.	61 50 N. 9 30 E.	54–55
Guden R.	56 24 N. 9 45 E.	39
Gudri R.	26 15 N. 64 0 E.	66–67
Gudur	14 8 N. 79 52 E.	68
Gudvagen	60 55 N. 6 45 E.	54–55
Guelph	43 35 N. 80 19 W.	96–97
Guérande	47 20 N. 2 27 W.	34–35
Guernica	43 20 N. 2 45 W.	48–49
Gueret	46 12 N. 1 51 E.	34–35
Guernsey	49 28 N. 2 35 W.	34–35
Guerrero	28 30 N. 107 30 W.	108–109
Guerrero	28 15 N. 100 30 W.	108–109
Guerrero	26 44 N. 99 30 W.	108–109
Guerrero	17 45 N. 100 0 W.	108–109
Guestling	50 54 N. 0 38 E.	16–17
Gueurstik	13 32 N. 10 42 E.	80–81
Guggisberg	46 46 N. 7 18 E.	44–45
Guiana, British	4 0 N. 5 9 W.	112–113
Guiana, Dutch	4 0 N. 56 0 W.	112–113
Guiana, French	4 0 N. 53 0 W.	112–113
Guichen Bay	37 7 S. 139 40 E.	120–121
Guildford	51 14 N. 0 34 W.	16–17
Guildford	31 48 S. 116 5 E.	124–125
Guilsfield	52 42 N. 38 9 W.	18–19
Guilvinec	47 49 N. 4 38 W.	34–35
Guimaras I.	10 30 N. 122 30 E.	70–71
Guimardes	41 28 N. 8 25 W.	48–49
Guina Pk.	42 55 N. 6 50 W.	48–49
Guinan	11 10 N. 125 50 E.	70–71
Guinea, Fr.	11 0 N. 11 30 W.	88
Guinea, Port	12 0 N. 15 0 W.	88
Guines	50 52 N. 1 53 E.	36–37
Guines	22 48 N. 82 3 W.	110–111
Guingamp	48 33 N. 3 11 W.	34–35
Guisachan Forest	57 14 N. 4 55 W.	24–25
Guisborough	54 32 N. 1 3 W.	20–21
Guiscard	49 40 N. 3 3 E.	36–37
Guise	49 54 N. 3 39 E.	34–35
Guiseley	53 53 N. 1 42 W.	20–21
Gujarat	22 55 N. 72 30 E.	66–67
Gujba	11 8 N. 11 57 E.	80–81
Gujranwala	32 12 N. 74 12 E.	66–67
Gujrat	32 38 N. 74 3 E.	66–67
Gula, R.	62 50 N. 10 50 E.	54–55
Gular	31 18 S. 148 26 E.	120–121
Gulbarga	17 22 N. 76 50 E.	68
Gulgong	32 22 S. 149 30 E.	120–121
Gulhan Is.	24 20 N. 35 22 E.	78–79
Gulistan	30 42 N. 66 35 E.	66–67
Gull L.	44 50 N. 78 50 W.	96–97
Gullane	56 3 N. 2 49 W.	26–27
Gully, R.	52 55 N. 7 30 W.	32–33
Gulpaigan	33 21 N. 50 17 E.	63
Gulvain Mt.	56 56 N. 5 20 W.	24–25
Gumbinnen	54 35 N. 22 12 E.	40–41
Gumel	12 37 N. 9 23 E.	80–81
Gumti R.	26 0 N. 82 20 E.	66–67

		MAP
Gumuljina	41 7 N. 25 27 E.	52–53
Gumushkane	40 29 N. 39 28 E.	62
Guna	24 33 N. 77 20 E.	66–67
Gunbar	34 1 S. 145 28 E.	120–121
Gunda	28 32 N. 85 8 E.	66–67
Gundagai	35 1 S. 148 5 E.	120–121
Gunna I.	56 34 N. 6 42 W.	26–27
Gunnedah	30 59 S. 150 15 E.	120–121
Gunning	34 45 S. 149 13 E.	120–121
Gunnison R.	38 45 N. 108 15 W.	106–107
Gŏns	47 26 N. 16 35 E.	46–47
Guntakal	15 8 N. 77 25 E.	68
Guntur	16 25 N. 80 27 E.	68
Gunung Sitoli	1 20 N. 97 30 E.	70–71
Gunung Sugi	5 0 S. 105 10 E.	70–71
Gunwalloe	50 3 N. 5 15 W.	18–19
Gunzenhausen	49 10 N. 10 46 E.	40–41
Gurais	34 40 N. 74 52 E.	66–67
Gurara Oasis	29 0 N. 1 0 E.	76–77
Gurdaspur	32 6 N. 75 25 E.	66–67
Gurgaon	28 29 N. 77 11 E.	66–67
Gurgan R.	37 3 N. 55 0 E.	63
Gurha	25 12 N. 71 47 E.	66–57
Gurkfeld	45 59 N. 15 29 E.	46–47
Guriev	47 4 N. 51 47 E.	56–57
Gurnards Head	50 12 N. 5 35 W.	18–19
Gursko	62 15 N. 5 40 E.	54–55
Gurupy, C.	1 0 S. 46 0 W.	112–113
Gurupy R.	3 30 S. 47 30 W.	112–113
Gusht	27 52 N. 61 55 E.	66–67
Gusinye	42 35 N. 19 48 E.	46–47
Güstrow	53 48 N. 12 10 E.	40–41
Guthrie	56 39 N. 2 43 W.	26–27
Gutu	19 42 S. 31 7 E.	82–83
Guyen I.	45 46 N. 60 7 W.	94–95
Guyenne	44 40 N. 1 0 E.	34–35
Guysborough	45 22 N. 61 31 W.	94–95
Guzman	19 41 N. 103 38 W.	108–109
Gwadar	25 45 N. 62 19 E.	63
Gwai, R.	18 35 S. 27 5 E.	82–83
Gwalior	26 16 N. 78 13 E.	66–67
Gwanda	21 0 S. 29 20 E.	82–83
Gwaso Nyiro	0 30 N. 37 50 E.	80–81
Gwatar	25 41 N. 61 28 E.	63
Gweebarra Bay	54 53 N. 8 25 W.	30–31
Gweebarra R.	54 53 N. 8 15 W.	30–31
Gweedore	55 3 N. 8 15 W.	30–31
Gwelo	19 24 S. 30 5 E.	82–83
Gwennap	50 13 N. 5 10 W.	18–19
Gwinnear	50 12 N. 5 20 W.	18–19
Gwydir R.	29 30 S. 149 15 E.	120–121
Gyangtse	28 50 N. 89 30 E.	66–67
Gyimes Pass	46 31 N. 26 9 E.	52–53
Gylling	55 53 N. 10 10 E.	39
Gympie	26 13 S. 152 42 E.	122–123
Gyoma	46 54 N. 20 54 E.	46–47
Gyöngyös	47 8 N. 20 12 E.	46–47
Győr (Raab)	47 41 N. 17 40 E.	46–47
Gythion	36 43 N. 22 37 E.	52–53
Gyula	46 40 N. 21 20 E.	52–53
Gyulafehérvár	46 5 N. 23 39 E.	52–53

H

Haanut	50 41 N. 5 4 E.	36–37
Haarlem	52 21 N. 4 39 E.	38
Haast R.	43 59 S. 169 20 E.	126–127
Hab R.	25 15 N. 67 10 E.	66–67
Habay	49 43 N. 5 33 E.	36–37
Habiganj	24 22 N. 91 33 E.	69
Habrough	53 37 N. 0 15 W.	20–21
Habsburg	47 28 N. 8 10 E.	44–45
Habsheim	47 42 N. 7 27 E.	36–37
Habton	54 11 N. 0 48 W.	20–21
Hacketstown	52 52 N. 6 34 W.	32–33
Hackney	32 19 S. 26 38 E.	84–85
Haddenham	52 22 N. 0 8 E.	16–17
Haddesley	53 44 N. 1 7 W.	20–21
Haddington	55 57 N. 2 47 W.	26–27
Haddiscoe	52 30 N. 1 35 E.	16–17
Haddon Hall	53 12 N. 1 40 W.	16–17
Hadele-Guma	11 24 N. 41 30 E.	80–81
Hademkeui	41 8 N. 28 40 E.	52–53
Hadersleben	55 16 N. 9 30 E.	39
Haderup	56 25 N. 9 0 E.	39
Hadleigh	52 3 N. 0 57 E.	16–17
Hadleigh	51 34 N. 0 35 E.	16–17
Hadlow	51 14 N. 0 21 E.	16–17
Hadramaut	16 0 N. 50 0 E.	60–61
Hadstone	55 19 N. 1 37 W.	20–21
Hadsund	56 44 N. 10 7 E.	39
Haecht	50 58 N. 4 37 E.	36–37
Haenertsberg	23 45 S. 29 31 E.	82–83
Hafafit W.	24 32 N. 34 40 E.	78–79
Haffner Mt.	76 30 N. 62 30 W.	92–93
Hagari, R.	13 55 N. 76 30 E.	68
Hagen	51 20 N. 7 28 E	40–41
Hagenau	48 50 N. 7 47 E.	34–35
Hagerstown	39 40 N. 77 43 W.	104–105
Haggu W.	29 50 N. 32 10 E.	78–79
Hagi	34 59 N. 131 30 E.	74–75
Hagion Oros	40 15 N. 24 10 E.	52–53
Hags Hd.	52 57 N. 9 28 W.	32–33
Haibak	36 12 N. 68 8 E.	66–67
Hai-duong	21 0 N. 106 20 E.	70–71
Haifa	32 44 N. 35 1 E.	62
Hai-ju	38 0 N. 126 0 E.	72–73
Hail	27 35 N. 42 30 E.	60–61
Hailey	43 32 N. 114 15 W.	106–107
Hailsham	50 52 N. 0 16 E.	16–17
Hai-Nan	19 30 N. 110 0 E.	72–73
Hai-phong	20 50 N. 106 30 E.	70–71
Hais	10 50 N. 46 50 E.	76–77
Haithwaite	55 5 N. 2 50 W.	20–21
Haiti Republic	19 0 N. 72 30 W.	110–111
Haitien, C.	19 45 N. 72 20 W.	110–111
Hajarein	15 20 N. 48 25 E.	60–61
Hajdúböszörmény	47 40 N. 21 32 E.	46–47
Hajeli	35 15 N. 48 30 E.	63
Hajipur	25 42 N. 85 22 E.	66–67
Hajjar	37 5 N. 93 30 E.	72–73
Haketto	33 38 N. 130 34 E.	74–75
Hakkiari	37 15 N. 44 0 E.	62
Hakodate	41 50 N. 140 36 E.	74–75
Hakos Mts.	23 5 S. 16 30 E.	82–83
Hal	50 45 N. 4 13 E.	36–37
Hala	25 50 N. 68 24 E.	66–67
Halberstadt	51 55 N. 11 3 E.	40–41
Halcombe	40 9 S. 175 30 E.	126–127
Hald	56 34 N. 10 9 E.	39
Haldimand	42 53 N. 80 0 W.	96–97
Hale	53 20 N. 2 48 W.	20–21
Hale	54 12 N. 2 46 W.	20–21
Haleb	36 14 N. 37 16 E.	62
Halesowen	52 27 N. 0 3 W.	18–19
Halesworth	52 20 N. 1 30 E.	16–17
Half Moon I.	45 25 N. 81 30 W.	96–97
Hali	18 55 N. 41 36 E.	60–61
Halliburton	45 10 N. 78 30 W.	96–97
Halics	49 7 N. 22 40 E.	42–43
Halidon Hill	55 47 N. 2 5 W.	20–21
Halifax	53 43 N. 1 52 W.	20–21
Halifax	44 38 N. 63 33 W.	94–95
Halifax	46 5 N. 71 39 W.	94–95
Halifax Bay	19 0 S. 146 30 E.	122–123
Haliri R.	28 30 N. 57 38 E.	63
Halit Rud	29 0 N. 56 46 E.	63
Halk	55 13 N. 9 39 E.	39
Halkin	53 14 N. 3 12 W.	18–19
Halkirk	58 31 N. 3 29 W.	24–25
Hall	47 20 N. 11 33 E.	46–47
Hall, L.	17 52 S. 123 18 E.	124–125
Hall Ld.	81 30 N. 5 5 W.	92–93
Halland, Dis.	57 0 N. 12 35 E.	54–55
Halle	51 30 N. 12 0 E.	40–41
Hallingdalen, R.	60 30 N. 9 20 E.	54–55
Hallock	48 45 N. 96 59 W.	102–103
Hall's Bay	34 0 S. 135 0 E.	120–121
Hall's Creek	18 15 S. 127 55 E.	124–125
Halluin	50 47 N. 3 7 E.	36–37
Hallum	53 18 N 5 47 E.	38
Hallwyler S.	47 18 N. 8 12 E.	44–45
Halmahera I.	1 0 N. 128 0 E.	70–71
Halmstad	56 40 N. 12 45 E.	54–55
Hals	57 0 N. 10 19 E.	39
Halse	63 8 N. 8 15 E.	54–55
Halse Fd.	62 50 N. 8 40 E.	54–55
Halsham	53 44 N. 0 4 W.	20–21
Halstead	51 57 N. 0 38 E.	16–17
Halstock	50 53 N. 2 39 W.	18–19
Halten Is.	64 10 N. 9 20 E.	54–55
Haltenau	54 27 N. 10 7 E.	39
Halton	43 33 N. 80 0 W.	96–97
Haltwhistle	54 59 N. 2 27 W.	20–21
Haiul I.	25 54 N. 52 29 E.	63
Ham	49 45 N. 3 3 E.	36–37
Hama	35 13 N. 36 40 E.	62
Hamada	35 13 N. 132 12 E.	74–75
Hamada el Homra	30 0 N. 10 0 E.	76–77
Hamadan	34 50 N. 48 18 E.	63
Hamamatsu	34 41 N. 137 50 E.	74–75
Hamar	60 50 N. 11 5 E.	54–55
Hambantota	6 8 N. 81 5 E.	68
Hamburg	53 34 N. 10 2 E.	40–41
Hamburg	43 24 N. 80 45 W	96–97
Hamelin Bay	34 6 S. 114 55 E.	124–125
Hamelin Pool	25 30 S. 114 0 E.	124–125
Hameln	52 6 N. 9 20 E.	40–41
Hamfilah	14 45 N. 40 40 E.	60–61
Hamilton	55 47 N. 4 2 W.	26–27
Hamilton	43 16 N. 79 54 W.	96–97
Hamilton	39 22 N. 84 30 W.	102–103
Hamilton	46 8 N. 114 10 W.	106–107
Hamilton	29 58 S. 139 42 E.	120–121
Hamilton	37 45 S. 142 1 E.	120–121
Hamilton	37 48 S. 175 18 E.	126–127
Hamilton In.	54 0 N. 59 0 W.	92–93
Hamilton R.	26 42 S. 134 30 E.	120–121
Hamilton R.	23 0 S. 140 18 E.	122–123
Hamilton Tabletops	21 40 S. 141 30 E.	122–123
Hamirpur	25 54 N. 80 12 E.	66–67
Hamis	28 12 S. 19 58 E.	82–83
Hamley Bridge	34 18 S. 138 10 E.	120–121
Hamm	51 40 N. 7 46 E.	40–41
Hamm	45 19 N. 66 20 W.	94–95
Hammamet	36 26 N. 10 39 E.	50–51
Hammamet, G. of	36 8 N. 10 40 E.	50–51
Hamme	51 6 N. 4 7 E.	36–37
Hammer Pls.	42 33 S. 172 50 E.	126–127
Hammerdal	63 35 N. 15 15 E.	54–55
Hammersley Ra.	22 10 S. 117 30 E.	124–125
Hammerfest	70 40 N. 23 40 E.	54–55
Hammers	68 5 N. 15 40 E.	54–55
Hammershol	56 30 N. 9 50 E.	39
Hammerwich	52 39 N. 1 55 W.	18–19
Hammond	32 29 S. 138 18 E	120–121
Hamoin	50 26 N. 5 31 E.	36–37
Hamont	51 16 N. 5 32 E.	36–37
Hampden	45 20 S. 170 50 E.	126–127
Hampshire	51 9 N. 1 14 W.	16–17
Hampstead	45 40 N. 66 12 W.	94–95
Hampton	52 25 N. 1 42 W.	16–17
Hampton	51 22 N. 1 5 E.	16–17
Hampton	54 34 N. 2 45 W.	20–21
Hampton	43 58 N. 78 47 W.	96–97
Hampton Ct.	51 25 N. 0 22 W.	16–17
Hampton Plains	30 50 S. 122 30 E.	124–125
Hampton Table Ld.	31 30 S. 128 0 E.	124–125
Hamran	26 10 N. 32 10 E.	78–79
Hamrin, Jebel	33 15 N. 45 45 E.	16
Hamun	27 25 N. 58 45 E.	63
Hamun	29 30 N. 58 15 E.	63
Hamun-i-Helmand	31 0 N. 61 30 E.	66–67
Hamun-i-Maskkel	28 15 N. 63 0 E.	66–67
Han Ami Plat.	25 0 S. 17 0 E.	82–83
Hanau	50 7 N. 8 56 E.	40–41
Hanbury	52 16 N. 2 5 W.	18–19
Han-chung	33 0 N. 107 5 E.	72–73
Handa I.	58 23 N. 5 12 W.	24–25
Handak	18 30 N. 30 30 E.	76 77

		MAP
Handforth	53 21 N. 2 14 W.	20-21
Handley	50 57 N. 2 0 W.	18-19
Handsel	68 35 N. 14 0 E.	54-55
Hanebo	61 20 N. 16 30 E.	54-55
Hang-chow	30 10 N. 120 5 E.	72-73
Hango	59 50 N. 23 8 E.	54-55
Hango Fd.	59 50 N. 22 40 E.	42-43
Hanik	19 42 N. 30 17 E.	60-61
Hanjam I.	26 38 N. 55 45 E.	63
Hankey	33 47 S. 24 55 E.	82-83
Hankow	30 50 N. 114 15 E.	72-73
Hanle	32 44 N. 79 0 E.	66-67
Hanley	53 2 N. 2 10 W.	18-19
Hanmer	52 57 N. 2 50 W.	18-19
Hannek	19 40 N. 30 10 E.	76-77
Hannibal	39 40 N. 91 25 W.	102-103
Hanningfield	51 40 N. 0 30 E.	16-17
Hannogne	49 37 N. 4 7 E.	36-37
Hanö B.	55 40 N. 15 10 E.	54-55
Hanoi	21 0 N. 105 45 E.	70-71
Hanover	52 23 N. 9 53 E.	40-41
Hanover	31 5 S. 24 28 E.	82-83
Hanover	44 10 N. 81 2 W.	96-97
Hanover Rd.	30 57 S. 24 20 E.	84-85
Hanson Range	27 30 S. 135 43 E.	120-121
Hansted	57 8 N. 8 38 E.	39
Hanstholm	57 9 N. 8 35 E.	39
Hantum, R.	31 10 S. 19 30 E.	84-85
Han-yang	30 35 N. 114 5 E.	72-73
Hapaii Is.	19 50 S. 174 40 W.	126-127
Haparanda	65 50 N. 24 10 E.	54-55
Happisburgh	52 50 N. 1 32 E.	16-17
Happy Creek	20 0 S. 137 52 E.	122-123
Hapsal	58 55 N. 23 32 E.	42-43
Hara	48 51 N. 64 33 W.	94-95
Harara	30 51 N. 30 19 E.	78-79
Harbin	45 50 N. 126 30 E.	72-73
Harborough Magna	52 25 N. 1 19 W.	16-17
Harbour Grace	47 40 N. 53 35 W.	92-93
Harbour I.	33 30 N. 129 34 E.	74-75
Harburg	53 28 N. 10 0 E.	40-41
Harbury	52 15 N. 1 27 W.	16-17
Harby	52 53 N. 0 53 W.	16-17
Harda	22 18 N. 77 13 E.	66-67
Hardanger Fd.	60 0 N. 6 0 E.	54-55
Hardanger Field	60 20 N. 7 20 E.	54-55
Hardenburg	52 34 N. 6 37 E.	38
Harderwijk	52 20 N. 5 39 E.	38
Harde Veld	30 45 S. 18 0 E.	82-83
Hardey R.	23 0 S. 116 45 E.	124-125
Harding	30 33 S. 29 50 E.	82-83
Hardinge Junc.	44 53 N. 77 15 W.	96-97
Hardman	36 0 N. 84 36 W.	102-103
Hardol	27 18 N. 80 14 E.	66-67
Hardwar	29 58 N. 78 16 E.	66-67
Hardy Is.	11 55 S. 143 52 E.	122-123
Hare B.	51 15 N. 55 45 W.	92-93
Hare I.	47 54 N. 69 45 W.	94-95
Harefield	51 36 N. 0 28 W.	16-17
Hareidland	62 20 N. 5 55 E.	54-55
Harewood	53 54 N. 1 30 W.	20-21
Harfleur	49 31 N. 0 13 E.	34-35
Harg	60 15 N. 18 20 E.	54-55
Hargnies	50 2 N. 4 46 E.	36-37
Harihar	14 30 N. 75 45 E.	68
Haringhata, R.	22 0 N. 90 0 E.	69
Haringvliet I.	51 50 N. 4 2 E.	38
Hari Rud	34 35 N. 64 30 E.	66-67
Harkness	54 18 N. 0 30 W.	20-21
Harlebeke	50 53 N. 3 19 E.	36-37
Harlech	52 51 N. 4 6 W.	18-19
Harleston	52 23 N. 1 18 E.	16-17
Harlingen	53 10 N. 5 26 E.	38
Harlow	51 47 N. 0 8 E.	16-17
Harlow Hill	55 1 N. 1 55 W.	20-21
Harmanli	41 55 N. 25 58 E.	52-53
Harnal	30 8 N. 67 58 E.	66-67
Harney	43 33 N. 118 46 W.	106-107
Haro, C.	27 52 N. 111 4 W.	108-109
Harš Fd.	62 50 N. 6 50 E.	54-55
Harobe R.	44 52 N. 142 35 E.	74-75
Harpenden	51 50 N 0 23 W.	16-17
Harport, L.	57 20 N. 6 24 W.	24-25
Harptree	51 18 N. 2 36 W.	18-19
Harpurhay	43 33 N. 81 28 W.	96-97
Harra Khaibar	25 30 N. 40 30 E.	60-61
Harrar	9 18 N. 42 8 E.	80-81
Harricanaw R.	50 12 N. 79 0 W.	92-93
Harrietsham	51 15 N. 0 42 E.	16-17
Harriet Spring	26 5 S. 129 9 E.	124-125
Harrington	54 38 N. 3 34 W.	20-21
Harrington	45 51 N. 74 38 W.	96-97
Harris	57 52 N. 6 50 W.	24-25
Harris, L.	31 15 S. 135 12 E.	120-121
Harris, Mt.	33 13 S. 116 45 E.	124-125
Harris, Mt.	31 17 S. 119 40 E.	124-125
Harris, Sound of	57 50 N. 7 10 W.	22-23
Harrisburg	43 15 N. 80 18 W.	96-97
Harrisburg	40 20 N. 76 58 W.	104-105
Harrismith	28 15 S. 29 13 E.	82-83
Harrison B.	71 0 N. 150 30 W.	92-93
Harriston	43 57 N. 80 55 W.	96-97
Harrogate	53 59 N. 1 33 W.	20-21
Harrold	52 13 N. 0 36 W.	16-17
Harrow	51 34 N. 0 20 W.	16-17
Harrow	37 7 S. 141 33 E.	120-121
Harrow, The	52 34 N 6 27 W.	32-33
Harsova	44 41 N. 27 59 E.	52-53
Hart	54 43 N. 1 16 W.	20-21
Hart, L.	31 8 S. 136 24 E.	120-121
Hart Fell	55 24 N. 3 25 W.	26-27
Hart Hill	55 34 N. 4 10 W.	26-27
Hartburn	55 10 N. 1 51 W.	20-21
Hartebeest, R.	29 0 S. 20 45 E.	82-83
Harterbeck	54 4 N. 2 35 W.	20-21
Hartfield	51 5 N. 0 7 E.	16-17
Hartford	41 15 N. 42 47 W.	104-105
Harthill	53 6 N. 2 45 W.	18-19
Harthill	53 19 N. 1 16 W.	20-21
Hartington	53 8 N. 1 48 W.	16-17
Hartland	50 59 N. 4 27 W.	18-19
Hartland Point	51 2 N. 4 31 W.	18-19
Hartlepool	54 42 N. 1 10 W.	20-21
Hartley	55 6 N. 1 30 W.	20-21
Hartley	18 5 S. 30 12 E.	82-83
Hartley Hill	18 12 S. 30 23 E.	82-83
Hartogh	25 50 S. 29 43 E.	86-87
Hartpury	51 54 N. 2 18 W.	18-19
Harts, R.	27 0 S. 25 30 E.	82-83
Harts R.	28 10 S. 24 25 E.	84-85
Hartwell	51 48 N. 0 51 W	16-17
Harty	51 22 N. 0 53 E.	16-17
Hartzogs Rand	30 25 S. 21 5 E.	84-85
Harud R.	32 0 N. 61 12 E.	63
Harwich	51 56 N. 1 17 E.	16-17
Harwood	51 59 N. 0 53 W.	16-17
Harwood	54 43 N. 2 16 W.	20-21
Harz Mts.	51 40 N. 10 40 E.	40-41
Hasan Kuli	37 21 N. 54 0 E.	63
Hasborn	50 4 N. 6 54 E.	36-37
Hasenpot	56 45 N. 21 36 E.	42-43
Haskovo	41 55 N. 25 34 E.	52-53
Haslemere	51 5 N. 0 42 W.	16-17
Haslingden	53 42 N. 2 20 W.	20-21
Hasli Thal	46 40 N. 8 16 E.	44-45
Haspres	50 16 N. 3 25 E.	36-37
Hassan	13 0 N. 76 5 E.	68
Hasselœ I.	56 12 N. 11 44 E.	39
Hasselœre	56 8 N. 10 42 E.	39
Hasselt	50 56 N. 5 20 E.	36-37
Hassing	57 4 N. 10 13 E.	39
Hastings	50 51 N. 0 34 E.	16-17
Hastings	44 23 N. 77 58 W.	96-97
Hastings	39 39 S. 176 50 E.	126-127
Hastings Range	31 10 S. 152 15 E.	120-121
Hasvik	70 30 N. 22 0 E.	54-55
Hatfield	51 46 N. 0 12 W.	16-17
Hatfield	53 34 N. 1 0 W.	20-21
Hatfield Broad Oak	51 50 N. 0 15 E.	16-17
Hath	22 16 N. 83 15 E.	66-67
Hathras	27 30 N. 78 8 E.	66-67
Hatherleigh	50 49 N. 4 5 W.	18-19
Hathern	52 48 N. 1 14 W.	16-17
Hatherop	51 45 N. 1 47 W.	18-19
Hathersage	53 20 N. 1 39 W.	16-17
Hatien	10 20 N. 104 30 E.	70-71
Ha-tinh	18 30 N. 105 50 E.	70-71
Hátszeg	45 33 N. 23 1 E.	52-53
Hattah	34 43 S. 142 18 E.	120-121
Hatteras, C.	35 15 N. 75 30 W.	102-103
Hattem	52 28 N. 6 3 E.	38
Hattiesburg	31 22 N. 89 24 W.	102-103
Hatton	52 19 N. 1 40 W.	16-17
Hatton	57 25 N. 1 56 W.	24-25
Hatton of Fintray	57 15 N. 3 16 W.	24-25
Hatvan	47 40 N. 19 42 E.	46-47
Haubourdin	50 37 N. 2 59 E.	36-37
Haugesund	59 25 N. 5 20 E.	54-55
Haughley	52 14 N. 0 58 E.	16-17
Haumont	50 15 N. 3 55 E.	36-37
Haura	13 59 N. 47 40 E.	60-61
Hauraki Gulf	36 40 S. 175 10 E.	126-127
Hauran, Mt.	32 36 N. 36 35 E.	62
Haurangi Mts.	41 20 S. 175 26 E.	126-127
Haute I.	45 18 N. 64 44 W.	94-95
Haute Garonne	43 25 N. 1 18 E.	34-35
Haute-Loire	45 8 N. 3 48 E.	34-35
Haute-Marne	48 3 N. 5 20 E.	34-35
Haute Saône	47 44 N. 6 24 E.	34-35
Haute Savoie	46 2 N. 6 27 E.	34-35
Haute-Vienne	45 54 N. 1 15 E.	34-35
Hautes Alpes	44 43 N. 6 27 E.	34-35
Hautes Pyrénees	43 5 N. 0 12 E.	34-35
Hauthi	13 30 N. 46 48 E.	60-61
Havana	23 0 N. 82 30 W.	110-111
Havange	49 23 N. 5 59 E.	36-37
Havant	50 51 N. 1 0 W.	16-17
Havel R.	53 10 N. 13 15 E.	40-41
Havelange	50 24 N. 5 15 E.	36-37
Havelock	41 15 S. 173 45 E.	126-127
Havelock I.	12 0 N. 92 55 E.	69
Haverfordwest	51 47 N. 4 58 W.	18-19
Haverhill	52 5 N. 0 27 E.	16-17
Havervig	55 56 N. 8 11 E.	39
Havknude Pt.	56 21 N. 10 57 E.	39
Havre	49 30 N. 0 7 E.	34-35
Havre	48 41 N. 109 38 W.	106-107
Havsa	41 31 N. 26 50 E.	52-53
Haw	55 9 N. 10 59 E.	39
Hawaii Is.	21 0 N. 156 0 W.	116-117
Hawarden	53 11 N. 3 2 W.	18-19
Hawea, L.	40 30 S. 169 18 E.	126-127
Hawera	39 37 S. 174 18 E.	126-127
Hawes	54 18 N. 2 11 W.	20-21
Hawes Wr.	54 32 N. 2 48 W.	20-21
Hawick	55 26 N. 2 46 W.	26-27
Hawizeh	31 20 N. 47 40 E	63
Hawke Bay	39 20 S. 177 30 E.	126-127
Hawke, C.	32 15 S. 152 31 E.	120-121
Hawker	31 52 S. 138 28 E.	120-121
Hawkes Bay Prov.	39 40 S. 176 40 E.	126-127
Hawkesbury	45 38 N. 61 21 W.	94-95
Hawkesbury R.	33 35 S. 151 15 E.	120-121
Hawkhurst	51 3 N. 0 30 E.	16-17
Hawkshead	54 24 N. 3 0 W.	20-21
Haworth	53 50 N. 1 57 W.	20-21
Hawston	34 21 S. 19 9 E.	84-85
Haxey	53 28 N. 0 52 W.	16-17
Hay	52 5 N. 3 6 W.	18-19
Hay	34 29 S. 144 48 E.	120-121
Hay I.	44 55 N. 81 0 W.	96-97
Hay L.	58 10 N. 118 0 W.	98-99
Hay R.	60 0 N 116 40 W.	98-99
Hay R.	23 0 S. 137 5 E.	118-119
Haydon Br.	54 59 N. 2 15 W.	20-21
Hayes R.	56 0 N. 93 20 W.	98-99
Hayle	50 11 N. 5 24 W.	18-19
Hays	53 41 N. 6 36 W.	30-31
Hazard Hills	65 0 N. 103 30 W.	98-99
Hazaribagh	23 58 N. 85 25 E.	66-67
Hazar-i-Sharif	36 43 N. 67 25 E.	60-61
Hazelton	55 18 N. 127 56 W.	98-99
Hazen L.	81 50 N. 70 0 W.	92-93
Heacham	52 56 N. 0 31 E.	16-17
Headcorn	51 10 N. 0 37 E.	16-17

		MAP
Headford	53 28 N. 9 2 W.	30-31
Headfort	52 3 N. 9 21 W.	32-33
Headley	51 8 N. 0 50 W.	16-17
Heads of Ayr	55 26 N. 4 43 W.	26-27
Healaval Beg	57 23 N. 6 35 W.	24-25
Heanor	53 1 N. 1 20 W.	16-17
Heanzay Bay	14 40 N. 97 50 E.	69
Heapy	53 40 N. 2 36 W.	20-21
Heath Pt.	49 5 N. 61 47 W.	94-95
Heaton Norris	53 26 N. 2 13 W.	20-21
Hebden Br.	53 45 N. 2 1 W.	20-21
Hebel	28 58 S. 147 17 E.	120-121
Hebibchevo	41 51 N. 26 7 E.	52-53
Hebron	31 30 N. 35 2 E.	52
Hebron	28 20 S. 24 42 E.	84-85
Hebron	58 10 N. 62 40 W.	92-93
Hecate Str.	53 0 N. 131 0 W.	98-99
Hecelchakan	20 15 N. 90 14 W.	108-109
Hechtel	51 8 N. 5 22 E.	36-27
Heckington	52 59 N. 0 15 W.	16-17
Hecla. See Hekla.		
Hecla & Gripper B.	76 0 N. 111 0 W.	92-93
Hector Mts.	45 20 S. 168 50 E.	126-127
Hedauville	50 3 N. 2 33 E.	36-37
Heddington	51 23 N. 1 58 W.	18-19
Heddon	55 0 N. 1 49 W.	20-21
Hede	62 25 N. 13 40 E.	54-55
Hedemarken	61 50 N. 11 20 E.	54-55
Hedemora	60 20 N. 16 0 E.	54-55
Hedigneul	50 39 N. 1 40 E.	36-37
Hedgehope	55 29 N. 2 6 W.	20-21
Hedon	53 44 N. 0 11 W.	20-21
Hee	56 10 N. 8 19 E.	39
Heerde	52 23 N. 6 2 W.	38
Heerenveen	52 59 N. 5 56 E.	38
Heerlen	50 65 N. 5 57 E.	38
Heeze	51 22 N. 5 35 E.	38
Heiberg Ld.	79 30 N. 91 0 W.	92-93
Heide	54 12 N. 9 4 E.	40-41
Heidelberg	49 25 N. 8 40 E.	40-41
Heidelberg	26 32 S. 28 24 E.	82-83
Heidelberg	34 4 S. 20 55 E.	84-85
Heidenheim	48 53 N. 10 7 E.	40-41
Heilbron	27 22 S. 28 5 E.	82-83
Heilbronn	49 8 N. 9 10 E.	40-41
Heiligenhafen	54 23 N. 11 1 E.	39
Heilsberg	54 9 N. 20 40 E.	40-41
Heiltz	48 48 N. 4 48 E.	36-37
Heinbla	61 10 N. 25 10 E.	54-55
Heinsberg	51 3 N. 6 6 E.	36-37
Hejas	23 0 N. 40 0 E.	60-61
Hekla, Mt.	63 58 N. 19 41 W.	8-9
Hela	54 38 N. 18 50 E.	42-43
Helder	52 58 N. 4 45 E.	38
Helena	34 32 N. 90 33 W.	102-103
Helena	46 37 N. 112 1 W.	106-107
Helena Spring	21 17 S. 126 28 E.	124-125
Helensburgh	56 1 N. 4 43 W.	26-27
Helensville	36 42 S. 174 29 E.	126-127
Helford R.	50 5 N. 5 12 W.	18-19
Helgeland	66 0 N. 13 20 E.	54-55
Helicon Mt.	38 20 N. 22 50 E.	52-53
Heligoland	54 12 N. 7 52 E.	40-41
Heligoland B.	54 0 N. 8 0 E.	40-41
Heliopolis	30 7 N. 31 17 E.	78-79
Hellevoetsluis	51 50 N. 4 10 W.	38
Hellin	38 30 N. 1 40 W.	48-49
Hellingley	50 54 N. 0 15 E.	16-17
Hells Gate	5 12 S. 27 0 E.	80-81
Helmand L.	31 0 N. 61 20 E.	63
Helmand R.	30 10 N. 62 30 E.	63
Helmond	51 30 N. 5 41 E.	38
Helmsdale	58 7 N. 3 38 W.	24-25
Helmsley	54 15 N. 1 3 W.	20-21
Helmstedt	52 16 N. 11 0 E.	40-41
Helnaes	55 9 N. 10 0 E.	39
Helpmakaar	28 28 S. 30 26 E.	86-87
Helsingborg	56 0 N. 12 45 E.	54-55
Helsingfors	60 13 N. 24 58 E.	54-55
Helsingor	56 2 N. 12 32 E.	39
Helston	50 7 N. 5 16 W.	18-19
Heluan	29 50 N. 31 20 E.	78-79
Helvellyn	54 32 N. 3 3 W.	20-21
Helvetia	25 36 S. 30 24 E.	82-83
Helvick Hd.	52 3 N. 7 33 W.	32-33
Helwick	54 39 N. 2 9 W.	20-21
Hemel Hempstead	51 45 N. 0 29 W.	16-17
Heming	48 41 N. 6 57 E.	36-37
Hemmingford	45 5 N. 73 35 W.	96-97
Hempstead Hills	33 30 S. 117 30 E.	124-125
Hemse	57 15 N. 18 20 E.	54-55
Hemsö	62 45 N. 18 20 E.	54-55
Hemsworth	53 37 N. 1 21 W.	20-21
Henares, R.	40 50 N. 3 5 W.	48-49
Henassiyeh	29 3 N. 30 52 E.	78-79
Henau	47 27 N. 9 6 E.	44-45
Henbury	51 30 N. 2 49 W.	18-19
Henderson	37 15 N. 87 38 W.	102-103
Hendosa	25 48 N. 34 9 E.	78-79
Henfield	50 56 N. 0 16 W.	16-17
Heng-chau	26 55 N. 112 30 E.	72-73
Henin	50 26 N. 2 57 E.	36-37
Henley	51 33 N. 0 55 W.	16-17
Henley in Arden	52 17 N. 1 47 W.	16-17
Henllan	53 12 N. 3 29 W.	18-19
Henne	55 44 N. 8 17 E.	39
Hennebont	47 46 N. 3 17 W.	34-35
Henrietta Maria C.	55 0 N. 82 37 W.	98-99
Henry C.	36 58 N. 76 0 W.	102-103
Hensbarrow Beacon	50 23 N. 4 48 W.	18-19
Henzada	17 25 N. 95 35 E.	69
Heraclea	41 10 N. 31 20 E.	62
Heraklia I.	36 50 N. 25 28 E.	52-53
Heralds Cays	16 53 S. 149 20 E.	122-123
Herat	34 21 N. 62 7 E.	63
Hérault	43 35 N. 3 35 E.	34-35
Herbertor	17 20 S. 145 12 E.	122-123
Herbertshoh	5 0 S. 152 20 E.	116-117
Herbertstown	52 32 N. 8 29 W.	32-33
Herbertville	40 29 S. 176 34 E.	126-127
Herbisse	48 37 N. 4 7 E.	36-37
Herck	50 56 N. 5 10 E.	36-37
Hereford	52 3 N. 2 41 W.	18-19
Hereford	45 3 N. 71 43 W.	94-95
Hérenthals	51 12 N. 4 50 E.	36-37
Herford	52 8 N. 8 20 E.	40-41
Hergott Sprs.	29 34 S. 138 1 E.	120-121
Héricourt	47 33 N. 6 46 E.	36-37
Heriot	55 47 N. 2 57 W.	26-27
Her' Rud	35 0 N. 61 2 E.	63
Herisan	47 23 N. 9 17 E.	44-45
Herkulesbad	44 58 N. 22 29 E.	46-47
Herm	49 29 N. 2 27 W.	34-35
Hermannsburg	24 0 S. 132 55 E.	118-119
Hermannstadt	45 49 N. 24 8 E.	52-53
Hermes	49 22 N. 2 14 E.	36-37
Hermeskeil	49 39 N. 6 56 E.	36-37
Hermetray I.	57 39 N. 7 3 W.	24-25
Hermidale	31 30 S. 146 45 E.	120-121
Hermitage	43 45 S. 170 4 E.	126-127
Hermon	29 40 S. 27 9 E.	86-87
Hermon, Mt.	33 30 N. 35 58 E.	62
Hermopolis	37 25 N. 24 58 E.	52-53
Herne	51 21 N. 1 8 E.	16-17
Herne Bay	51 22 N. 1 13 E.	16-17
Hernösand	62 35 N. 18 0 E.	54-55
Heron	50 34 N. 5 5 E.	36-37
Heron I.	48 0 N. 66 10 W.	94-95
Herrero	39 10 N. 5 5 W.	48-49
Herrijunga	58 5 N. 13 0 E.	54-55
Herrstein	49 46 N. 7 20 E.	36-37
Herschel	30 37 S. 27 14 E.	82-83
Herschel I.	69 30 N. 138 12 W.	98-99
Herschel Range	29 30 S. 115 15 E.	124-125
Hersfeld	50 52 N. 9 40 E.	40-41
Hersseit	51 4 N. 4 52 E.	36-37
Herstmonceaux	50 52 N. 0 21 E.	16-17
Hertford	51 48 N. 0 5 W.	16-17
Herve	50 38 N. 5 47 E.	36-37
Herzogenbuchsee	47 11 N. 7 41 E.	44-45
Herzegovina	43 20 N. 18 0 E.	46-47
Hesdin	50 23 N. 2 2 E.	36-37
Hesket Newmarket	54 45 N. 3 2 W.	20-21
Hessen	50 20 N. 8 50 E.	40-41
Hessen Nassau	51 0 N. 9 0 E.	40-41
Hessleholm	56 10 N. 13 50 E.	54-55
Hethersett	52 36 N. 1 11 E.	16-17
Het Loo	52 15 N. 5 59 E.	38
Hetzerath	49 53 N. 6 48 E.	36-37
Heuchin	50 30 N. 2 16 E.	36-37
Heure	50 19 N. 5 18 E.	36-37
Hever, W.	54 23 N. 8 43 E.	39
Hevne	63 20 N. 9 0 E.	54-55
Hewey Bay	25 0 S. 152 45 E.	122-123
Hex R.	32 28 S. 19 5 E.	84-87
Hex River Mts.	33 25 S. 19 30 E.	84-85
Hexham	54 58 N. 2 6 W.	20-21
Heydekrug	55 22 N. 21 22 E.	40-41
Heysham	54 2 N. 2 54 W.	20-21
Heyst	51 5 N. 4 43 E.	36-37
Heyst	51 21 N. 3 13 E.	36-37
Heytesbury	51 12 N. 2 5 W.	18-19
Heywood	53 35 N. 2 13 W.	20-21
Heywood	38 7 S. 141 37 E.	120-121
Heywood Sound	45 50 N. 82 0 W.	96-97
Hiarno	55 50 N. 9 7 E.	39
Hiarring	57 29 N. 10 0 E.	39
Hibaldston	53 32 N. 0 30 W.	16-17
Hicanay	15 30 S. 67 50 W.	112-113
Hicaron I.	7 20 N. 81 50 W.	110-111
Hicks Spring	17 48 S. 125 48 E.	124-125
Hidalgo	26 10 N. 104 49 W.	108-109
Hidalgo	99 58 N. 27 46 W.	108-109
Hidalgo	20 30 N. 99 15 W.	108-109
Hiddensöe I.	54 32 N. 13 5 E.	40-41
Hielm I.	56 8 N. 10 51 E.	39
Hielmsö	71 5 N. 24 40 E.	54-55
Hierapetra	35 1 N. 25 41 E.	52-53
Hierk	56 43 N. 8 56 E.	39
Hierpen	63 20 N. 13 30 E.	54-55
Hierting	55 32 N. 8 23 E.	39
Higashifushimi B.	46 15 N. 142 45 E.	74-75
High I.	53 33 N. 10 16 W.	30-31
High Bray	51 6 N. 3 52 W.	18-19
High Easter	51 49 N. 0 20 E.	16-17
High Fauern	47 10 N. 12 40 E.	44
High Hesket	54 48 N. 2 48 W.	20-21
High Hutton	54 7 N. 0 50 W.	20-21
High Pike	54 43 N. 3 3 W.	20-21
High Snowy Ra.	42 46 S. 172 10 E.	126-127
High Tatra Mts.	49 20 N. 20 0 E.	42-43
High Wycombe	51 38 N. 0 45 W.	16-17
Higham	51 26 N. 0 28 E.	16-17
Higham Ferrers	52 19 N. 0 36 W.	16-17
Highbridge	51 13 N. 2 57 W.	18-19
Highclere	51 19 N 1 20 W	16-17
Highworth	51 37 N. 1 43 W.	18-19
Hikurangi	35 37 S. 174 17 E.	126-127
Hilbre I.	53 23 N. 3 14 W.	18-19
Hildburghausen	50 25 N. 10 45 E.	40-41
Hildesheim	52 10 N. 9 58 E.	40-41
Hilgay	52 34 N. 0 24 E.	16-17
Hill R.	30 30 S. 115 10 E.	124-125
Hill End	33 0 S. 149 29 E.	120-121
Hill of Cat	56 58 N. 2 50 W.	24-25
Hill of Fare	57 8 N. 2 35 W.	25-25
Hill of Wirren	56 52 N. 2 50 W.	24-25
Hillborough	52 34 N. 0 42 E.	16-17
Hillegom	52 17 N. 4 35 E.	38
Hilleh	32 27 N. 44 36 E.	62
Hillesheim	50 17 N. 6 40 E.	36-37
Hillgrove	30 31 S. 151 54 E.	120-121
Hillsboro	54 28 N. 6 5 W.	30-31
Hillsboro	43 8 N. 81 7 W.	96-97
Hillsboro	32 0 N. 97 10 W.	106-107
Hillsborough B.	46 7 N. 63 0 W.	94-95
Hillsborough, C.	20 47 S. 148 59 E.	122-123
Hillsburg	43 47 N. 80 10 W.	96-97
Hillside	56 44 N. 2 28 W.	24-25
Hilliston	33 28 S. 145 31 E.	120-121
Hillswick	60 30 N. 1 30 W.	22-23
Hill Tippera	24 0 N. 92 0 E.	69

		MAP
Hilltown	54 12 N. 6 9 W.	30–31
Hilton	54 30 N. 1 15 W.	20–21
Hilton of Cadboll	57 46 N. 3 53 W.	24–25
Hilvarenbeek	51 29 N. 5 10 E.	38
Hilversum	52 13 N. 5 10 E.	38
Himalaya Mts.	30 0 N. 80 30 E.	66–67
Himmel Berg	56 8 N. 9 38 E.	39
Hinchinbrook	45 3 N. 74 22 W.	96–97
Hinchinbrook	19 1 S. 146 13 E.	122–123
Hinchinbrook I.	18 22 S. 146 10 E.	122–123
Hinchinbrook Mt.	18 24 S. 146 11 E.	122–123
Hinckley	52 33 N. 1 22 W.	16–17
Hindaun	26 37 N. 77 8 E.	66–67
Hindeloopen	52 58 N. 5 25 E.	38
Hinderabi	26 45 N. 53 48 E.	63
Hinderwell	54 32 N. 0 45 W.	20–21
Hindmarsh, L.	36 0 S. 141 55 E.	120–121
Hindon	51 5 N. 2 7 W.	18–19
Hindsholm	55 33 N. 10 40 E.	39
Hindu Bagh	30 58 N. 67 58 E.	66–67
Hindu Kush	36 0 N. 71 0 E.	66–67
Hindupur	13 45 N. 77 30 E.	68
Hingham	52 34 N. 0 59 E.	16–17
Hinghanghat	20 30 N. 78 59 E.	68
Hing-hua	25 30 N. 119 0 E.	72–73
Hinglaj	25 32 N. 65 30 E.	66–67
Hingol R.	27 0 N. 66 0 E.	66–67
Hingoli	19 15 N. 77 15 E.	68
Hinojosa	38 30 N. 5 13 W.	48–49
Hinstock	52 50 N. 2 27 W.	18–19
Hinter Rhein, R.	46 33 N. 9 20 E.	44–45
Hinton	51 18 N. 2 17 W.	18–19
Hinton	37 45 N. 80 55 W.	102–103
Hiogo	34 43 N. 135 4 E.	74–75
Hiombo	17 55 S. 15 10 E.	82–83
Hippo	14 37 S. 26 25 E.	82–83
Hirado	33 26 N. 129 30 E.	74–75
Hiraethog Hills	53 7 N. 3 40 W.	18–19
Hiroshima	34 28 N. 132 28 E.	74–75
Hirschberg	50 55 N. 15 48 E.	40–41
Hirschholm	55 54 N. 12 32 E.	39
Hirsholm Is.	57 30 N. 10 39 E.	39
Hirson	49 55 N. 4 4 E.	36–37
Hirwain	51 44 N. 3 30 W.	18–19
Hispar Glacier	35 10 N. 75 15 E.	66–67
Hissar	38 20 N. 68 35 E.	60–61
Hissar	29 14 N. 75 44 E.	66–67
Histon	52 20 N. 0 6 E.	16–17
Hit	33 32 N. 42 51 E.	62
Hitchin	51 57 N. 0 18 W.	16–17
Hitteren	63 35 N. 8 20 E.	54–55
Hje	58 20 N. 14 20 E.	54–55
Hjelmar, L.	59 15 N. 15 25 E.	54–55
Hoachanas	23 56 S. 18 0 E.	82–83
Hoan I.	58 34 N. 4 41 W.	24–25
Hoathley, E.	50 55 N. 0 12 E.	16–17
Hobart	42 49 S. 147 17 E.	120–121
Hobkirk	55 23 N. 2 40 W.	26–27
Hobro	56 39 N. 9 50 E.	39
Hoburg	56 55 N. 18 15 E.	54–55
Hochdorf	47 10 N. 8 16 E.	44–45
Hochfelden	48 46 N. 7 33 E.	36–37
Hochschwab	47 40 N. 15 10 E.	44
Hochstetter Mt.	42 32 S. 172 10 E.	126–127
Hochstetter Pl.	18 17 S. 124 0 E.	124–125
Hockcliffe	51 56 N. 0 36 W.	16–17
Hodde	55 43 N. 8 43 E.	39
Hoddesdon	51 45 N. 0 1 W.	16–17
Hodeida	14 40 N. 42 57 E.	60–61
Hódmezö-Vásárhely	46 27 N. 20 21 E.	46–47
Hoe Pt	57 23 N. 6 43 W.	24–25
Hof	50 20 N. 11 54 E.	40–41
Hofhuf	25 18 N. 49 36 E.	60–61
Hofrat el Nahas	9 46 N. 24 27 E.	80–81
Hog Is.	51 44 N. 10 15 W.	32–33
Höganas	56 14 N. 12 31 E.	39
Hogan Is.	39 12 S. 147 1 E.	120–121
Hogland I.	60 3 N. 27 3 E.	42–43
Hognaston	53 3 N. 1 41 W.	16–17
Hogs Hd.	51 47 N. 10 14 W.	32–33
Hogston	51 55 N. 0 48 W.	16–17
Hohe Venn	50 30 N. 6 0 E.	36–37
Hohenlinden	48 10 N. 12 0 E.	40–41
Hohensabya	52 48 N. 18 20 E.	40–41
Hohenwestedt	54 7 N. 9 40 E.	39
Hohenzollern	48 20 N. 9 0 E.	40–41
Hohn	54 17 N. 9 41 E.	39
Hohoura	34 49 S. 173 9 E.	126–127
Hoiberg	56 20 N. 9 35 E.	39
Hoima	1 25 N. 31 21 E.	80–81
Hokianga Harb.	35 25 S. 173 27 E.	126–127
Ho-kien	38 35 N. 116 0 E.	72–73
Hokitika	42 42 S. 171 1 E.	126–127
Hokkaido	43 30 N. 142 30 E.	74–75
Hokuri C.	40 39 N. 138 58 E.	74–75
Holbeach	52 49 N. 0 1 E.	16–17
Holbaek	55 43 N. 11 46 E.	39
Holburn	55 38 N. 1 57 W.	20–21
Holburn Hd.	58 38 N. 3 31 W.	24–25
Holdenhurst	50 47 N. 1 48 W.	18–19
Holesworth	43 48 N. 81 9 W.	96–97
Holguin	20 53 N. 76 28 W.	110–111
Holkham	52 58 N. 0 47 E.	16–17
Holland	52 50 N 0 6 W.	16–17
Holland.	See Netherlands.	
Holland	42 45 N 86 12 W.	102–103
Holland R.	44 10 N. 79 35 W.	96–97
Hollams Bird I.	24 40 S. 14 30 E.	82–83
Hollesley	52 4 N. 1 27 E.	16–17
Holle Spr.	31 16 S. 26 55 E.	84–85
Hollyford	52 37 N. 8 6 W.	32–33
Hollymount	53 40 N. 9 7 W.	30–31
Hollywood	53 5 N. 6 36 W.	32–33
Holme	52 58 N. 0 34 E.	16–17
Holme	53 34 N. 1 50 W.	20–21
Holmedal	61 20 N. 5 40 E.	54–55
Holmfirth	53 35 N. 1 48 W.	20–21
Holme Lacey	52 1 N. 2 36 W.	18–19
Holme Moss	53 32 N. 1 52 W.	20–21
Holmes, Mt.	28 0 S. 119 43 E.	124–125
Holmes Reef	16 24 S. 148 0 E.	122–123
Holmsbo	59 35 N. 10 30 E.	54–55
Holm Udde	58 0 N. 19 20 E.	54–55
Holne	59 31 N. 4 50 W.	18–19
Holroyd, R.	14 30 S. 142 8 E.	122–123
Holstebro	56 22 N. 8 39 E.	39
Holsted	55 32 N. 8 57 E.	39
Holstein	54 0 N. 9 40 E.	39
Holsteinborg	55 13 N. 11 30 E.	39
Holsteinborg	66 45 N. 53 0 W.	92–93
Holsworthy	50 48 N. 4 20 W.	18–19
Holt	52 56 N. 1 6 E.	16–17
Holt	53 5 N. 2 54 W.	18–19
Holtaalten	62 55 N. 11 15 E.	54–55
Holton	53 28 N. 0 20 W.	16–17
Holton	51 3 N. 2 27 W.	18–19
Holton le Clay	53 31 N. 0 4 W.	20–21
Ho-Lung-Kiang	48 0 N. 125 0 E.	72–73
Holy I.	53 18 N. 4 38 W.	18–19
Holy I.	55 42 N. 1 48 W.	20–21
Holy I.	55 32 N. 5 4 W.	26–27
Holy L.	55 59 N. 4 55 W.	26–27
Holycross	52 38 N. 7 52 W.	32–33
Holyhead	53 20 N. 4 37 W.	18–19
Holyoke	42 12 N. 72 45 W.	104–105
Holyrood	44 3 N. 81 35 W.	96–97
Holytown	55 49 N. 3 58 W.	26–27
Holywell	53 17 N. 3 13 W.	18–19
Holywood	54 38 N. 5 51 W.	30–31
Holzminden	51 48 N. 9 26 E.	40–41
Homats	34 1 N. 133 27 E.	74–75
Homburg	49 20 N. 7 21 E.	36–37
Homburg	50 15 N. 8 38 E.	40–41
Homfray Str.	12 15 N. 92 50 E.	69
Homonna	48 48 N. 21 53 E.	46–47
Homs	34 40 N. 36 43 E.	62
Homs Plat.	25 0 S. 16 0 E.	82–83
Ho-nan	34 50 N. 113 0 E.	72–73
Honavar	14 16 N. 74 33 E.	68
Hondeblafs, R.	30 10 S. 24 40 E.	84–85
Hondeklip	30 15 S. 17 12 E.	82–83
Hondo R.	18 30 N. 88 30 W.	110–111
Hondschoote	50 58 N. 2 35 E.	36–37
Honduras	14 45 N. 86 30 W.	110–111
Honduras, Brit.	17 0 N. 88 40 W.	110–111
Honduras, G. of	16 30 N. 88 0 W.	110–111
Hönefors	60 10 N. 10 10 E.	54–55
Honey L.	40 20 N. 120 18 W.	106–107
Honeynestkloof	29 12 S 24 32 E.	84–85
Honfleur	49 25 N. 0 13 E.	34–35
Hong-ju	36 30 N. 127 0 E.	72–73
Hong-kong	22 20 N. 113 55 E.	72–73
Honington	52 59 N. 0 34 W.	16–17
Honiton	50 48 N. 3 12 W.	18–19
Honolulu I.	21 25 N. 157 55 W.	116–117
Hononisika	44 14 N. 141 32 E.	74–75
Honshiu	138 0 N. 36 0 E.	74–75
Hood Bay	10 8 S. 148 0 E.	122–123
Hood, Mt.	45 20 N. 121 30 W.	106–107
Hood Pt.	10 7 S. 147 53 E.	122–123
Hood, Pt.	34 25 S. 119 32 E.	124–125
Hooge I.	54 34 N. 8 33 E.	39
Hoogerheide	51 27 N. 4 17 E.	36–37
Hoogeveen	52 43 N. 6 28 E.	38
Hooghly	22 57 N. 88 30 E.	66–67
Hooghly R.	21 45 N. 88 10 E.	66–67
Hooglede	50 58 N. 3 5 E.	36–37
Hoogstraeten	51 25 N. 4 45 E.	36–37
Hoogwoud	52 43 N. 4 56 W.	38
Hook Pt.	52 7 N. 6 55 W.	32–33
Hooker, Mt.	52 20 N. 129 0 W.	98–99
Hookina	31 46 S. 138 16 E.	120–121
Hook of Holland	51 57 N. 4 6 E.	38
Hooper C.	68 15 N. 66 40 W.	92–93
Hoopstad	27 50 S. 25 58 E.	82–83
Hoorn	52 39 N. 5 4 E.	38
Hoornkrans	22 18 S. 16 23 E.	82–83
Hope	49 19 N. 121 20 W.	98–99
Hope	53 21 N. 1 44 W.	16–17
Hope, L.	58 27 N. 4 38 W.	24–25
Hope, L.	28 21 S. 139 20 E.	120–121
Hope Pt.	68 15 N. 166 30 W	90–91
Hope R.	58 22 N. 4 39 W.	24–25
Hopedale	55 35 N. 60 30 W.	92–93
Hopefield	33 10 S. 18 20 E.	82–83
Hopeman	57 43 N. 3 25 W.	24–25
Hope's Nose	50 28 N. 3 28 W.	18–19
Hopetoun	35 43 S. 142 19 E.	120–121
Hopetoun	33 58 S. 120 2 E.	124–125
Hopetown	29 36 S. 24 6 E.	82–83
Hopewell	45 50 N. 64 26 W.	94–95
Hopkins R.	38 0 S. 142 41 E.	120–121
Hopkinsville	36 55 N. 87 30 W.	102–103
Hoppner Ld.	73 0 N. 87 0 W.	92–93
Hoptrup	55 11 N. 9 30 E.	39
Hor	32 30 N. 86 0 E.	72–73
Horace, Mt.	15 29 S. 126 29 E.	124–125
Horbridge	50 54 N. 1 48 W.	18–19
Hordwell	50 44 N. 1 37 W.	16–17
Horgen	47 16 N. 8 35 E.	44–45
Horicon, L.	43 30 N. 73 50 W.	104–105
Horley	51 11 N. 0 11 W.	16–17
Horley	53 45 N. 1 37 W.	20–21
Hormigas I.	37 40 N. 0 40 W.	48–49
Hormosillo	29 0 N. 110 30 W.	108–109
Hormuz I.	27 7 N. 56 30 E.	63
Horn	66 20 N. 16 40 E.	54–55
Horn, C.	63 0 S. 67 0 W.	112–113
Horn Hd.	55 13 N. 7 59 W.	30–31
Horn I.	10 37 S. 142 13 E.	122–123
Hornbach	49 11 N. 7 23 E.	36–37
Hornby	54 22 N. 1 42 W.	20–21
Hornborg	55 52 N. 9 42 E.	39
Horncastle	53 13 N. 0 6 W.	16–17
Horne	57 35 N. 10 0 W.	39
Hornellsville	42 20 N. 77 48 W.	104–105
Hornet Is.	37 7 N. 131 48 E.	74–75
Hornillos	23 20 S. 65 20 W.	114–115
Hornindal	61 55 N. 6 35 E.	54–55
Horning	56 9 N. 10 5 E.	39
Hornoy	49 51 N. 1 55 E.	36–37
Hornsea	53 55 N. 0 11 W.	20–21
Hornsland	61 40 N. 17 30 E.	54–55
Hornu	50 27 N. 3 49 E.	36–37
Horo	11 33 S. 33 30 E.	82–83
Horrues	50 37 N. 4 2 E.	36–37

		MAP
Horse I.	57 59 N. 5 20 W.	24–25
Horseleap	53 24 N. 7 35 W.	30–31
Horsens	55 52 N. 9 51 E.	39
Horse Shoe Shoal	20 10 S. 152 0 E.	122–123
Horsey	52 45 N. 1 39 E.	16–17
Horsford	52 43 N. 1 15 E.	16–17
Horsham	51 4 N. 0 20 W.	16–17
Horsham	36 40 S. 142 12 E.	120–121
Horst	51 29 N. 6 1 E.	38
Horten	59 30 N. 10 23 E.	54–55
Horton	54 9 N. 2 18 W.	20–21
Horton	55 7 N. 1 35 W.	20–21
Horton	45 6 N. 64 7 W.	94–95
Horyn R.	52 0 N. 27 0 E.	42–43
Hoshangabao	22 40 N. 77 47 E.	66–67
Hoshiarpur	31 29 N. 76 0 E.	66–67
Hospital	52 28 N. 8 26 W.	32–33
Hoste I.	55 30 S. 70 0 W.	112–113
Hosur	12 44 N. 77 52 E.	68
Hota	13 17 N. 44 43 E.	60–61
Hotham R.	32 45 S. 116 30 E.	124–125
Hot Springs	34 30 N. 93 6 W.	102–103
Hot Springs	42 30 S. 172 45 E.	126–127
Hot Springs	43 59 N. 104 1 W.	106–107
Hottah L.	65 0 N. 118 0. W.	98–99
Hotton	50 17 N. 5 26 E.	36–37
Hou	26 0 N. 32 20 E.	78–79
Houdain	50 28 N. 2 33 E.	36–37
Houdelaincourt	48 32 N. 5 28 E.	36–37
Houffalize	50 8 N. 5 46 E.	36–37
Hougary Pt.	57 37 N. 7 33 W.	22–23
Hougham	53 0 N. 0 40 W.	16–17
Houghton	42 38 N. 80 43 W.	96–97
Houghton	52 50 N. 0 40 E.	16–17
Houghton Chap.	54 0 N. 2 21 W.	20–21
Houghton le Spring	54 51 N. 1 26 W.	20–21
Houlberg	56 22 N. 9 56 E.	39
Houlton	46 6 N. 68 0 W.	94–95
Houlton	46 10 N. 67 55 W.	102–103
Hounam	55 28 N. 2 21 W.	26–27
Hounslow	51 28 N. 0 23 W.	16–17
Hounta	29 38 N. 90 45 W.	102–103
Hourn, L.	57 8 N. 5 37 W.	24–25
Hourn, R.	28 30 S. 18 35 E.	82–83
Houston	29 49 N. 95 20 W.	106–107
Houtmans I.	28 43 S. 113 48 E.	124–125
Houwwater	30 20 S. 23 5 E.	84–85
Hove	50 50 N. 0 12 W.	16–17
Hovingham	54 10 N. 0 58 W.	20–21
Howard	25 16 S. 152 33 E.	122–123
Howden	53 44 N. 0 52 W.	20–21
Howe, C.	37 32 S. 149 58 E.	120–121
Howe Sd.	49 40 N. 123 3 W.	98–99
Howell's Ponds	17 5 S. 133 30 E.	118–119
Howgill	54 22 N. 2 35 W.	20–21
Howich	55 28 N. 1 37 W.	20–21
Howick	29 28 S. 30 15 E.	86–87
Howick Is.	14 31 S. 144 58 E.	122–123
Howitt, L.	27 40 S. 138 42 E.	120–121
Howrah	22 37 N. 88 17 E.	66–67
Howth	53 23 N. 6 4 W.	32–33
Hoy	58 32 N. 3 28 W.	24–25
Hoy I.	58 50 N. 3 15 W.	22–23
Hoyer	54 58 N. 8 44 E.	39
Hoylake	53 23 N. 3 11 W.	18–19
Hsawnghsup	24 25 N. 94 40 E.	69
Hsenwi	23 20 N. 97 57 E.	69
Hsing-ngan	32 40 N. 109 5 E.	72–73
Hsi-ning	37 0 N. 101 40 E.	72–73
Hsipaw	22 40 N. 97 25 E.	69
Hsu Chau	28 47 N. 105 0 E.	64–65
Huacas Pt.	13 40 S. 76 25 W.	112–113
Huacho	11 10 S. 77 30 W.	112–113
Huajuapan	17 48 N. 98 0 W.	108–109
Huallaga	8 0 S. 76 0 W.	112–113
Huamantla	19 20 N. 98 8 W.	108–109
Huambo	12 40 S. 15 44 E.	80–81
Huancavelica	12 52 S. 75 4 W.	114–115
Huanta	12 52 S. 74 10 W.	114–115
Huanuco	9 40 S. 76 15 W.	112–113
Huaraz	9 30 S. 77 25 W.	112–113
Huascan	8 25 S. 77 0 W.	112–113
Huasco	28 30 S. 71 20 W.	112–113
Hubbels Falls	45 25 N. 76 4 W.	96–97
Hubli	15 25 N. 75 15 E.	68
Hu-chau	30 55 N. 120 0 E.	72–73
Hucqueliers	50 34 N. 1 54 E.	36–37
Huddersfield	53 39 N. 1 47 W.	20–21
Hudiana	27 54 N. 60 0 E.	63
Hudiksvall	61 45 N. 17 0 E.	54–55
Hudson Bay	60 0 N. 85 0 W.	98–99
Hudson R.	41 40 N. 74 0 W.	104–105
Hudson Str.	63 0 N. 73 0 W.	98–99
Hue	16 30 N. 107 35 E.	70–71
Huejutla	21 5 N. 98 35 W.	108–109
Huelva	37 16 N. 6 55 W.	48–49
Huen I.	55 56 N. 12 43 E.	39
Huercal Overa	37 22 N. 2 2 W.	48–49
Huertas, C.	38 20 N. 0 22 W.	48–49
Huesca	42 8 N. 0 25 W.	48–49
Huescar	37 46 N. 2 33 W.	48–49
Huete	40 8 N. 2 42 W.	48–49
Hugginstown	52 27 N. 7 15 W.	32–33
Hugh R.	24 20 S. 133 40 E.	118–119
Hughenden	51 40 N. 0 45 W.	16–17
Hughenden	20 50 S. 143 40 E.	122–123
Huisne R.	48 5 N. 0 30 E.	34–35
Huissen	51 55 N. 5 57 E.	38
Hukawng Valley	26 30 N. 96 30 E.	69
Hukerenui	35 33 S. 174 12 E.	126–127
Hull	53 45 N. 0 20 W.	20–21
Hull	45 28 N. 75 43 W.	96–97
Hüls	51 24 N. 6 30 E.	36–37
Hulst	51 17 N. 4 4 E.	38
Humansdorp	34 2 S. 24 45 E.	82–83
Humayta	7 40 S. 63 10 N.	112–113
Humbauville	48 39 N. 4 25 E.	36–37
Humbe	18 42 S. 33 25 E.	82–83
Humbécourt	48 34 N. 4 54 E.	36–37
Humber, R.	53 42 N. 0 33 W.	20–21
Humber, R.	43 48 N. 79 40 W.	96–97
Humboldt	52 23 N. 105 20 W.	98–99
Humboldt	24 0 S. 149 0 E.	122–123
Humboldt Bay	40 48 N. 124 15 W.	106–107
Humboldt Glacier	79 30 N. 63 0 W.	92–93
Humboldt Ra.	39 0 N. 95 0 E.	72–73
Humboldt R.	40 45 N. 117 0 W.	106–107
Hummocks Hill	33 0 S. 137 31 E.	120–121
Hunan	27 30 N. 111 0 E.	72–73
Hunchun	43 0 N. 130 30 E.	72–73
Hune	57 17 N. 9 40 E.	39
Hungarian Ore Mts.	48 30 N. 19 20 E.	46–47
Hungary	47 0 N. 20 40 E.	46–47
Hungerford	51 25 N. 1 31 W.	16–17
Hungerford	29 0 S. 144 38 E.	120–121
Hungry Hill	51 43 N. 9 51 W.	32–33
Hung-tsehu	33 20 N. 118 30 E.	72–73
Hüningen	47 34 N. 7 34 E.	44–45
Hunmanby	54 11 N. 0 20 W.	20–21
Hunsrück Mts.	50 0 N. 7 20 E.	40–41
Hunstanton	52 58 N. 0 31 E.	16–17
Hunte R.	52 50 N. 8 30 E.	40–41
Hunter I.	22 21 S. 172 6. E.	126–127
Hunter Is.	40 30 S. 144 45 E.	120–121
Hunter Is.	52 0 N. 128 7 W.	98–99
Hunter Pk.	55 20 N. 121 0 W.	98–99
Hunter R.	32 30 S. 151 2 E.	120–121
Hunter's I.	48 15 N. 91 30 W.	102–103
Huntervilla	39 57 S. 175 36 E.	126–127
Huntingdon	52 21 N. 0 11 W.	16–17
Huntingdon	45 8 N. 74 12 W.	96–97
Huntington	54 0 N. 1 2 W.	20–21
Huntington	38 24 N. 82 30 W.	102–103
Huntley	51 53 N. 2 23 W.	18–19
Huntly	37 33 S. 175 10 E.	126–127
Huntly	57 27 N. 2 47 W.	24–25
Huntsport	45 4 N. 64 1 W.	94–95
Huntsville	34 40 N. 86 35 W.	102–103
Hunucma	21 0 N. 90 2 W.	108–109
Hunyani, R.	16 45 S. 30 15 E.	82–83
Hunza	36 22 N. 74 35 E.	66–67
Hu-pe	31 20 N. 113 0 E.	72–73
Hurd, C.	45 15 N. 81 48 W.	96–97
Hurich	57 45 N. 5 35 W.	24–25
Hurley R.	53 35 N. 6 29 W.	30–31
Hurlford	55 36 N. 4 27 W.	26–27
Hurlstone Point	51 14 N. 3 33 W.	18–19
Huron	44 30 N. 98 17 W.	106–107
Huron Co.	43 40 N. 81 30 W.	96–97
Huron L.	44 25 N. 82 20 W.	96–97
Hursley	51 2 N. 1 23 W.	16–17
Hurstbourn Tarrant	51 17 N. 1 25 W.	16–17
Hurst Cas.	50 43 N. 1 33 W.	16–17
Hurtaut, R.	49 40 N. 4 5 E.	36–37
Hurunui R.	42 52 S 172 40 E.	126–127
Husbands Bosworth	52 27 N. 1 3 W.	16–17
Hush	46 40 N. 28 5 E.	52–53
Husum	54 28 N. 9 5 E.	40–41
Hutte	54 20 N. 9 40 E.	39
Hutton	55 12 N. 3 19 W.	26–27
Huttwyl	47 7 N. 7 50 E.	44–45
Huy	50 31 N. 5 15 E.	34–35
Huytanban	7 30 S. 65 50 W.	112–113
Huyton	53 25 N. 2 52 W.	20–21
Hvidding	55 16 N. 8 43 E.	39
Hwai-king	35 0 N. 113 0 E.	72–73
Hwang-chau	30 40 N. 115 0 E.	72–73
Hwang-ho R.	38 0 N. 119 0 E.	72–73
Hwang-ju	38 35 N. 125 40 E.	72–73
Hwei-chau	23 0 N. 114 30 E.	72–73
Hwei-chau	29 55 N. 118 30 E.	72–73
Hwei-ho R.	34 0 N. 120 0 E.	72–73
Hwei-ngan	33 25 N. 119 10 E.	72–73
Hyde	53 27 N. 2 6 W.	20–21
Hyde	45 21 S. 170 15 E.	126–127
Hyderabad	25 25 N. 68 22 E.	66–67
Hyderabad	17 16 N. 78 28 E.	68
Hyderabad State	18 15 N. 78 0 E.	68
Hydra I.	37 19 N. 23 30 E.	52–53
Hyères	43 6 N. 6 7 E.	34–35
Hygum	55 21 N. 9 0 E.	39
Hykeham	53 12 N. 0 34 W.	16–17
Hynish	56 27 N 6 53 W.	26–27
Hypati	38 51 N. 22 18 E.	52–53
Hysker I.	56 58 N. 6 40 W.	24–25
Hythe	51 5 N. 1 5 E.	16–17
Hythe	50 53 N. 1 25 W.	16–17

I

Iar Connaught	53 22 N. 9 25 W.	30–31
Iasi	47 15 N. 27 25 E.	56–57
Iba	15 20 N. 120 0 E.	70–71
Ibadan	7 22 N. 3 54 E.	80–81
Ibbesley	50 54 N. 1 46 W.	16–17
Ibembo	2 40 N. 23 40 E.	80–81
Iberville Co.	45 15 N. 73 10 W.	96–97
Ibi	8 10 N. 9 45 E.	80–81
Ibo	12 20 S. 40 38 E.	80–81
Ibrije	40 39 N. 26 34 E.	52–53
Ica	14 0 S. 75 30 W.	112–113
Iceland	65 0 N. 18 0 W.	8–9
Ichaboe I.	26 20 S. 15 0 E.	82–83
I-Chang	31 0 N. 111 15 E.	72–73
Ichau	35 5 N. 118 30 E.	72–73
Icklingham	52 20 N. 0 35 E.	16–17
Ickworth	52 13 N. 0 40 E.	16–17
Ida, Mt.	35 15 N. 24 47 E.	52–53
Idah	7 7 N. 6 44 E.	80–81
Idaho	44 15 N. 114 0 W.	106–107
Idaho Falls	43 30 N. 112 5 W.	106–107
Idar	49 44 N. 7 18 E.	36–37
Idle, R.	53 27 N. 0 54 W.	16–17
Idria	46 0 N. 14 0 E.	46–47
Idrigill Pt.	57 20 N. 6 34 W.	24–25
Idsu C.	34 41 N. 138 51 E.	74–75
Ifafa	30 24 S. 30 40 E.	86–87
Ifley	51 44 N. 1 14 W.	16–17
Ifni	29 30 N. 10 0 W.	76–77
Ifon	6 55 N. 6 4 E.	80–81
Ightfield	52 56 N. 2 37 W.	18–19
Ightham	51 17 N. 0 17 E.	16–17

		MAP
Igidi Desert	25 0 N. 7 0 W.	76–77
Iglau	49 25 N. 15 38 E.	46–47
Iglesias	39 20 N. 8 28 E.	50–51
Igli	29 45 N. 1 40 W.	76–77
Iguala	18 17 N. 99 42 W.	108–109
Igualada	41 37 N. 1 35 E.	48–49
Iguazû	25 30 S. 54 30 W.	112–113
Iguela	2 0 S. 9 20 E.	80–81
Igumen	53 44 N. 28 28 E.	42–43
Ihlanyana	28 0 S. 31 9 E.	86–87
Ihtiman	42 23 N. 23 47 E.	52–53
Ijebu-Ode	6 50 N. 3 55 E.	80–81
Ijmuiden	52 27 N. 4 36 E.	38
Ijo R.	65 20 N. 25 40 E.	54–55
Ijssel, R.	52 10 N. 6 10 E.	38
Ijzendijke	51 21 N. 3 36 E.	36–37
Ikalis	61 45 N. 23 5 E.	54–55
Ikoma	2 3 S. 34 40 E.	80–81
Ilanz	46 47 N. 9 8 E.	44–45
Ilagan	17 0 N. 121 45 E.	70–71
Ilchester	51 0 N. 2 40 W.	18–19
Ilderton	55 30 N. 1 58 W.	20–21
Ile de Croix	47 37 N. 3 30 W.	34–35
Ile de France	49 10 N. 2 45 E.	34–35
Ile d'Oléron	46 13 N. 1 30 W.	34–35
Ile de Ré	45 55 N. 1 20 W.	34–35
Ile d'Yeu	46 42 N. 2 20 W.	34–35
Ile-et-Vilaine	48 4 N. 1 40 W.	34–35
Ilek R.	51 0 N. 55 30 E.	56–57
Ile Rousse	42 38 N. 8 55 E.	34–35
Iles d'Hyères	43 0 N. 6 25 E.	34–35
Ilezk	51 12 N. 54 59 E.	56–57
Ilford	51 34 N. 0 5 E.	16–17
Ilfracombe	51 13 N. 4 7 W.	18–19
Ilhavo	40 34 N. 8 40 W.	48–49
Ili R.	44 0 N. 76 40 E.	72–73
Iliamna L.	60 0 N. 159 0 W.	90–91
Ilijik	39 30 N. 63 0 E.	60–61
Ilimsk	56 20 N. 104 10 E.	58–59
Ilja	51 12 N. 21 15 E.	42–43
Ilkas Dagh	41 0 N. 34 0 E.	66
Ilkerton	52 5 N. 1 27 W.	16–17
Ilkeston	52 59 N. 1 19 W.	16–17
Ilkley	53 55 N. 1 49 W.	20–21
Ill, R.	48 20 N. 7 33 E.	36–37
Illampu	15 50 S. 68 20 W.	114–115
Illana Bay	7 0 N. 123 30 E.	70–71
Illapel	31 30 S. 71 10 W.	112–113
Iller R.	48 15 N. 10 5 E.	40–41
Illescas	40 5 N. 3 50 W.	48–49
Illig	8 0 N. 49 30 E.	76–77
Illimani	16 30 S. 67 45 W.	114–115
Illinois	40 0 N. 89 0 W.	102–103
Illinois, R.	40 20 N. 90 0 W.	102–103
Illkirch	48 32 N. 7 42 E.	36–37
Illo	11 32 N. 3 40 E.	80–81
Illukst	55 58 N. 26 19 E.	42–43
Illyria	45 50 N. 14 10 E.	46–47
Ilmen L.	58 15 N. 31 20 E.	42–43
Ilminster	50 56 N. 2 53 W.	18–19
Ilo	17 30 S. 71 20 W.	114–115
Iloilo	10 50 N. 122 30 E.	70–71
Ilorin	8 30 N. 4 30 E.	80–81
Ilsley E.	51 32 N. 1 17 W.	16–17
Ilûsk	43 40 N. 77 10 E.	72–73
Ilyintsy	49 8 N. 29 8 E.	42–43
Imandra L.	67 30 N. 33 0 E.	54–55
Imataca Mts.	7 30 N. 61 0 W.	112–113
Imber	51 14 N. 2 3 W.	18–19
Imbewula	32 0 S. 28 11 E.	84–85
Imbros I.	40 10 N. 25 50 E.	52–53
Imese	2 6 N. 18 6 E.	80–81
Imi	6 34 N. 42 25 E.	80–81
Immenstadt	47 36 N. 10 12 E.	40–41
Immingham	53 38 N. 0 12 W.	20–21
Imola	44 20 N. 11 41 E.	50–51
Imphal	24 45 N. 94 0 E.	69
Imuruan B.	10 40 N. 119 0 E.	70–71
In Shan Mts.	41 0 N. 110 0 E.	72–73
Inaba I.	33 40 N. 139 26 E.	74–75
Inagh	52 53 N. 9 10 W.	32–33
Inagh, L.	53 31 N. 9 46 W.	30–31
Inangahua	41 50 S. 171 53 E.	126–127
Inaramayu, C.	6 10 S. 108 20 E.	70–71
Inca	39 43 N. 2 56 E.	48–49
Inch	54 55 N. 4 57 W.	26–27
Inch	52 9 N. 9 58 W.	32–33
Inch	52 42 N. 8 6 W.	32–33
Inch I.	55 4 N. 7 30 W.	30–31
Inchard L.	58 27 N. 5 5 W.	24–25
Inchbare	56 47 N. 2 40 W.	24–25
Inchcolm I.	56 2 N. 3 18 W.	26–27
Inchigeelagh	51 50 N. 9 7 W.	32–33
Inch Keith I.	56 2 N. 3 7 W.	26–27
Inch Kenneth I.	56 27 N. 6 8 W.	26–27
Inch Marnock I.	55 48 N. 5 8 W.	26–27
Inchnadamph	58 9 N. 4 58 W.	24–25
Inchture	56 27 N. 3 10 W.	26–27
Incoronata I.	43 48 N. 15 20 E.	46–47
Indaal, L.	55 43 N. 6 20 W.	26–27
Indals, R.	62 40 N. 17 0 E.	54–55
Indefatigable	1 30 N. 90 20 W.	112–113
Independencia B.	14 10 S. 76 10 W.	114–115
Inderacha	7 35 N. 35 22 E.	80–81
Indian Desert	27 30 N. 71 0 E.	66–67
Indian Empire	24 0 N. 80 0 E.	64–65
Indian Head	50 35 N. 103 40 W.	98–99
Indian Is.	45 28 N. 80 30 W.	96–97
Indian L.	57 10 N. 99 20 W.	98–99
Indian River	28 0 N. 80 30 W.	102–103
Indian R. Inlet	27 30 N. 80 20 W.	102–103
Indiana	39 50 N. 86 0 W.	102–103
Indianapolis	39 45 N. 86 17 W.	102–103
Indore	22 44 N. 75 52 E.	66–67
Indragiri R.	0 20 S. 102 30 E.	70–71
Indrapura	2 0 S. 101 0 E.	70–71
Indrapura Mt.	1 40 S. 101 20 E.	70–71
Indravati, R.	19 10 N. 81 0 E.	68
Indre	46 46 N. 1 30 E.	34–35
Indre-et-Loire	47 12 N. 0 45 E.	34–35
Indre Sulen	61 10 N. 4 40 E.	54–55
Indus R.	28 40 N. 70 15 E.	66–67
Industry	46 1 N. 73 29 W.	96–97
Indwe	31 30 S. 27 25 E.	82–83
Ineboli	41 50 N. 33 52 E.	62
Inegiöl	38 15 N. 28 45 E.	52–53
Inel'an	55 54 N. 4 57 W.	26–27
Infanta, C.	34 27 S. 20 53 E.	84–85
Infreshi Pt.	40 1 N. 15 17 E.	50–51
Inganish	46 45 N. 60 25 W.	94–95
Ingatestone	51 41 N. 0 24 E.	16 17
Ingelmunster	50 56 N. 3 15 E.	36–37
Ingersheim	48 8 N. 7 18 E.	36–37
Ingersoll Rks.	30 54 N. 129 28 E.	74–75
Ingham	52 47 N. 1 32 E.	16–17
Ingham	18 34 S. 146 15 E.	122–123
Ingleboro	54 12 N. 2 22 W.	20–21
Inglefield B.	77 30 N. 67 0 W.	92–93
Ingleton	54 9 N. 2 29 W.	20–21
Inglewood	36 32 S. 143 48 E.	120–121
Inglewood	39 10 S. 174 12 E.	126–127
Ingo	71 5 N. 24 0 E.	54–55
Ingoda R.	51 30 N. 114 0 E.	72–73
Ingoldisthorpe	52 53 N. 0 30 W.	16–17
Ingoldmells	53 12 N. 0 20 E.	16–17
Ingoldsby	52 53 N. 0 30 W.	16–17
Ingolstadt	48 46 N. 11 25 E.	40–41
Ingram	55 27 N. 1 58 W.	20–21
Ingweiler	48 53 N. 7 28 E.	36–37
Ingwenia	19 15 S. 29 40 E.	82–83
Inhambane	23 53 S. 35 27 E.	82–83
Iniada, C.	41 52 N. 28 8 E.	52–53
Inishannon	51 46 N. 8 40 W.	32–33
Inishbofin I.	55 11 N. 8 11 W.	30–31
Inishbofin I.	53 37 N. 10 14 W.	30–31
Inishcrone	54 13 N. 9 5 W.	30–31
Inishdalla I.	53 41 N. 10 5 W.	30–31
Inisheer	53 4 N. 9 32 W.	32–33
Inishkea Is.	54 7 N. 10 13 W.	30–31
Inishkeen	54 0 N. 6 35 W.	30–31
Inishmaan	53 5 N. 9 35 W.	32–33
Inishmore	53 8 N. 9 35 W.	32–33
Inishmurray I.	54 26 N. 8 40 W.	30–31
Inishnabro	52 4 N. 10 35 W.	32–33
Inishowen	55 13 N. 7 20 W.	30–31
Inishshark I.	53 36 N. 10 18 W.	30–31
Inishtooskert	52 7 N. 10 34 W.	32–33
Inishtrahull	55 26 N. 7 15 W.	30–31
Inishturk I.	53 42 N. 10 8 W.	30–31
Inishvickillane	52 3 N. 10 35 W.	32–33
Inkomansimba	22 11 S. 32 55 E.	82–83
Inkoranza	7 36 N. 1 43 W.	88
Inland Sea	34 30 N. 133 30 E.	74–75
Inle, L.	20 30 N. 96 57 E.	69
Inn R.	47 0 N. 10 17 E.	46–47
Innamincka	27 45 S. 140 46 E.	120–121
Innerleithen	55 37 N. 3 3 W.	26–27
Inner Mongolia	42 0 N. 112 0 E.	72–73
Inner Sd.	57 30 N. 5 55 W.	24–25
Inner Sd.	58 40 N. 3 8 W.	24–25
Innerwick	55 58 N. 2 27 W.	26–27
Inniskillen, Mt.	24 50 S. 145 20 E.	122–123
Innistioge	52 29 N. 7 5 W.	32–33
Innisville	45 5 N. 76 5 W.	96–97
Innsbruck	47 19 N. 11 21 E.	46–47
Inny R.	53 47 N. 7 12 W.	30–31
Inny R.	51 55 N. 10 5 W.	32–33
Inongo	2 56 S. 18 28 E.	80–81
Insch	57 21 N. 2 37 W.	24–25
Insch, L.	57 7 N. 3 56 W.	24–25
Insterburg	54 38 N. 21 48 E.	40–41
Interlaken	46 41 N. 7 50 E.	44–45
Intra	45 56 N. 8 35 E.	44–45
Inver	54 34 N. 8 16 W.	30–31
Inver	54 15 N. 9 53 W.	30–31
Inver	57 49 N. 3 54 W.	24–25
Inver Bay	54 37 N. 8 18 W.	30–31
Inver Alligin	57 34 N. 5 36 W.	24–25
Inver, L.	58 8 N. 5 17 W.	24–25
Inver R.	58 10 N. 5 10 W.	24–25
Inverallochy	57 40 N. 2 56 W.	24–25
Inveramsay	57 19 N. 2 27 W.	24–25
Inveran	57 57 N. 4 24 W.	24–25
Inveraray	56 14 N. 5 5 W.	26–27
Inverarish	57 21 N. 6 3 W.	24–25
Inverarity	56 36 N. 2 53 W.	26–27
Inverbeg	56 9 N. 4 39 W.	26–27
Invercannich	57 21 N. 4 45 W.	24–25
Invercargill	46 23 S. 168 21 E.	126–127
Inverell	29 45 S. 151 3 E.	120–121
Inverewe	57 46 N. 5 36 W.	24–25
Inverey	56 59 N. 3 30 W.	24–25
Invergarry	57 4 N. 4 47 W.	24–25
Invergordon	57 40 N. 4 10 W.	24–25
Inverharity	56 46 N. 3 19 W.	24–25
Inverhuron	44 20 N. 81 40 W.	96–97
Inverie	57 2 N. 5 41 W.	24–25
Inverinate	57 15 N. 5 26 W.	24–25
Inverkeilor	56 38 N. 2 32 W.	26–27
Inverkeithing	56 3 N. 3 24 W.	26–27
Inverkeithny	57 31 N. 2 38 W.	24–25
Inverkip	55 55 N. 4 52 W.	26–27
Inverkirkaig	58 8 N. 5 14 W.	24–25
Invermoriston	57 13 N. 4 37 W.	24–25
Inverness	57 29 N. 4 13 W.	24–25
Inverness	46 20 N. 61 10 W.	94–95
Inverness	46 17 N. 71 36 W.	94–95
Inverness R.	57 30 N. 4 13 W.	24–25
Invershiel	57 14 N. 5 24 W.	24–25
Invershin	57 56 N. 4 23 W.	24–25
Inversnaid	56 15 N. 4 41 W.	26–27
Inverurie	57 31 N. 1 50 W.	24–25
Inverurie	57 18 N. 2 23 W.	24–25
Investigator Gr.	33 50 S. 134 17 E.	120–121
Investigator Str.	35 15 S. 137 0 E.	120–121
Inyamandi	19 16 S. 32 32 E.	82–83
Inyaminga Mts.	18 30 S. 35 0 E.	82–83
Inyangadsi Mts.	18 0 S. 32 50 E.	82–83
Inyasanga	16 7 S. 33 0 E.	82–83
Inyati	19 33 S. 29 0 E.	82–83
Inyatsutsu	16 14 S. 32 10 E.	82–83
Inyatzetze	19 10 S. 31 6 E.	82–83
Iona	42 42 N. 81 24 W.	96–97
Iona I.	56 19 N. 6 24 W.	26–27
Ionian Is.	38 40 N. 20 40 E.	52–53
Iowa	42 0 N. 93 0 W.	102–103
Iowa City	41 37 N. 91 30 W.	102–103
Iowa R.	47 0 N. 93 0 W.	102–103
Ipek	42 39 N. 20 17 E.	46–47

		MAP
Ipok	4 35 N. 101 0 E.	70-71
Ipoly R.	48 5 N. 19 0 E.	46-47
Ipsala	40 57 N. 20 27 E.	52-53
Ipstones	53 3 N. 1 58 W.	18-19
Ipswich	52 4 N. 1 10 E.	16-17
Ipswich	27 38 S. 152 38 E.	122-123
Ipu	4 30 S. 40 50 W.	112-113
Iquique	20 25 S. 70 10 W.	112-113
Iquitos	3 40 S. 73 25 W.	112-113
Irak Ajmi	35 0 N. 50 0 E.	63
Irak Arabi	32 30 N. 45 0 E.	62
Irakosaki C.	34 32 N. 137 15 E.	74-75
Iranekiar	55 0 N. 10 54 E.	39
Irapuato	20 37 N. 101 25 W.	108-109
Irazu Mt.	10 0 N. 84 0 W.	110-111
Irba Mt.	20 40 N 36 40 E.	60-61
Irba Moda	6 15 N. 38 46 E.	80-81
Irbit	57 43 N. 62 59 E.	56-57
Irby Pt.	34 31 S. 118 50 E.	124-125
Irchester	52 18 N. 0 39 W.	16-17
Irching, R.	55 3 N. 2 32 W.	20-21
Irebu	0 37 S. 17 50 E.	80-81
Ireby	54 45 N. 3 12 W.	20-21
Ireland	53 30 N. 8 0 W.	28-29
Irelands Eye	53 24 N. 6 4 W.	32-33
Iremel	54 45 N. 54 45 E.	56-57
Irgiz R.	52 0 N. 48 30 E.	56-57
Iri R.	36 54 N. 22 40 E.	52-53
Iriona	15 55 N. 84 58 W.	110-111
Irish Sea	53 30 N. 5 30 W.	30-31
Irishtown	46 15 N. 64 59 W.	94-95
Irkut R.	51 40 N. 102 30 E.	72-73
Irkutsk	52 10 N. 104 15 E.	72-73
Iron Acton	51 33 N. 2 25 W.	18-19
Iron Bridge	52 37 N. 2 29 W.	18-19
Iron Gates	44 42 N. 22 29 E.	52-53
Iron Gates	44 42 N. 22 30 E.	52-53
Iron Knob	32 42 S. 137 8 E.	120-121
Iron Mount	45 50 N. 88 6 W.	102-103
Irongray	55 6 N. 3 42 W.	26-27
Ironton	38 35 N. 82 45 W.	102-103
Ironwood	46 27 N. 90 5 W.	102-103
Irrapatana	29 0 S. 136 30 E.	120-121
Irrawaddy, R.	23 0 N. 96 0 E.	69
Irtish R.	59 0 N. 69 0 E.	58-59
Irtish R.	51 0 N. 78 30 E.	72-73
Irumu	1 25 N. 29 55 E.	80-81
Irun	43 19 N. 1 41 W.	48-49
Irvik	59 40 N. 12 30 E.	54-55
Irvine	55 37 N. 4 39 W.	26-27
Irvine R.	55 36 N. 4 30 W.	26-27
Irvinestown	54 28 N. 7 38 W.	30-31
Irvon R.	52 7 N. 3 30 W.	18-19
Irwell, R.	53 28 N. 2 23 W.	20-21
Irwin	29 0 S. 115 30 E.	124-125
Irwin Inlet	35 6 S. 116 57 E.	124-125
Is	47 30 N. 5 6 E.	34-35
Isaac R.	22 30 S. 148 10 E.	122-123
Isabel Pt.	31 52 N. 114 51 W.	108-109
Isabela	6 40 N. 122 0 E.	70-71
Isabella B.	69 30 N. 67 0 W.	92-93
Isabella, L.	20 31 S. 126 47 E.	124-125
Isai Kalat	27 0 N. 64 5 E.	66-67
Isandhlwana	28 20 S. 31 20 E.	82-83
Isangi	0 48 N. 24 19 E.	80-81
Isar R.	48 40 N. 12 20 E.	40-41
Isay I.	57 31 N. 6 38 W.	24-25
Isba	26 6 N. 32 25 E.	78-79
Isbartar	37 39 N. 30 30 E.	62
Ischia I.	40 42 N. 13 57 E.	50-51
Ischl	47 41 N. 13 34 E.	46-47
Ise Fiord	55 54 N. 11 50 E.	39
Iseghem	50 55 N. 3 13 E.	36-37
Iseli	54 42 N. 3 19 W.	20-21
Iselle, R.	46 13 N. 8 11 E.	44-45
Iseo	45 40 N. 10 7 E.	50-51
Isère	45 17 N. 5 45 E.	34-35
Isère R.	45 8 N. 5 30 E.	34-35
Iserdam	51 54 N. 5 6 E.	38
Iserlohn	51 22 N. 7 40 E.	40-41
Isernia	41 36 N. 14 17 E.	50-51
Iset R.	56 30 N. 61 30 E.	56-57
Isfahan	32 44 N. 51 36 E.	63
Isferayin	37 0 N. 57 0 E.	63
Ishangi	2 13 S. 28 52 E.	80-81
Ishigaki-shima I.	24 30 N. 124 20 E.	72-73
Ishiklar	43 29 N. 26 45 E.	52-53
Ishim	53 0 N. 68 0 E.	58-59
Ishim R.	51 0 N. 70 0 E.	72-73
Ishma	64 0 N. 53 30 E.	56-57
Ishpeming	46 29 N. 87 45 W.	102-103
Ishtip	41 40 N. 22 12 E.	46-47
Isigny	49 20 N. 1 7 W.	34-35
Isigunda	20 15 S. 32 42 E.	82-83
Isikaributo	43 12 N. 141 9 E.	74-75
Isikari R.	43 45 N. 141 45 E.	74-75
Isili	39 44 N. 9 5 E.	50-51
Isisford	24 16 S. 144 38 E.	122-123
Iskanderieh	31 9 N. 29 53 E.	78-79
Isker R.	43 29 N. 24 18 E.	52-53
Isla R.	56 40 N. 3 10 W.	26-27
Isla Cristina	37 10 N. 7 19 W.	48-49
Isla de Pinos	21 35 N. 82 50 W.	110-111
Islamabad	33 45 N. 75 12 E.	66-67
Islandeady L.	53 50 N. 9 23 W.	30-31
Island L.	53 47 N. 8 49 W.	30-31
Island L.	31 30 S. 136 6 E.	120-121
Island Magee	54 50 N. 5 45 W.	30-31
Islands, Bay of	35 15 S. 174 7 E.	126-127
Islay I.	55 45 N. 6 15 W.	26-27
Islay	16 49 S. 72 1 W.	114-115
Islay, Rhinns of	55 43 N. 6 28 W.	26-27
Islay, Sd. of	55 52 N. 6 6 W.	26-27
Isle, R.	50 59 N. 2 53 W.	18-19
Isle Jesus	45 35 N. 73 45 W.	96-97
Isle Ornsay	57 9 N. 5 48 W.	24-25
Isle Verte	48 1 N. 69 20 W.	94-95
Isles, L. of the	46 58 N. 76 45 W.	96-97
Isles of the Sea	56 14 N. 5 47 W.	26-27
Islip	51 50 N. 1 15 W.	16-17
Ismail	45 21 N. 28 49 E.	52-53
Ismailia	30 36 N. 32 56 E.	78-79
Ismid	40 42 N. 29 59 E.	52-53
Isnik Göl	40 27 N. 29 30 E.	52-53
Isnik L.	40 20 N. 29 28 E.	62
Isonzo R.	46 10 N. 13 40 E.	50-51
Israelite Bay	33 10 S. 123 48 E.	124-125
Isse	49 4 N. 4 11 E.	36-37
Issoire	45 32 N. 3 17 E.	34-35
Issoudun	46 57 N. 1 59 E.	34-35
Issyk Kul	42 30 N. 77 0 E.	72-73
Isthmus B.	45 5 N. 81 10 W.	96-97
Istranja	41 25 N. 28 10 E.	52-53
Istranja Dagh	41 40 N. 27 40 E.	52-53
Istria	45 20 N. 14 0 E.	50-51
Itabira	19 30 S. 43 15 W.	112-113
Itaituba	4 20 S. 56 0 W.	112-113
Itajuba	22 15 S. 45 40 W.	112-113
Italy	41 0 N. 12 0 E.	50-51
Itambe Mt.	18 0 S. 43 3 W.	114-115
Itang	8 10 N. 34 15 E.	80-81
Itapúra	20 15 S. 51 25 W.	112-113
Itarsi	22 30 N. 77 48 E.	66-67
Itatiaya	22 0 S. 46 0 W.	112-113
Ithaca	42 27 N. 76 35 W.	104-105
Ithaca I.	38 22 N. 20 40 E.	52-53
Itobe	7 24 N. 6 43 E.	80-81
Itosaki	34 30 N. 133 16 E.	74-75
Itsisgawa R.	40 40 N. 141 30 E.	74-75
Itsoumo C.	35 13 N. 132 27 E.	74-75
Ituri R.	1 0 N. 29 0 E.	80-81
Ivahy, R.	23 40 S. 52 0 W.	112-113
Ivalo, R.	68 30 N. 27 20 E.	54-55
Ivangorod	51 33 N. 21 50 E.	42-43
Ivangorod	59 23 N. 28 9 E.	42-43
Ivanhoe	32 49 S. 144 18 E.	120-121
Ivanitza	43 33 N. 20 11 E.	46-47
Ivanovo Voznesensk	57 3 N. 40 58 E.	56-57
Ivegill	54 47 N. 2 55 W.	20-21
Iveragh Mts.	51 58 N. 10 4 W.	32-33
Ivesti	45 40 N. 27 32 E.	52-53
Ivindo R.	0 15 E. 12 30 E.	80-81
Ivinghoe	51 50 N. 0 38 W.	16-17
Iviza	38 55 N. 1 30 E.	48-49
Ivory Coast	7 30 N. 5 0 W.	88
Ivrea	45 29 N. 7 50 E.	50-51
Ivry	48 53 N. 1 25 E.	34-35
Ivybridge	50 24 N. 3 55 W.	18-19
Iwerne Minster	50 56 N. 2 10 W.	18-19
Iwoga-sima	30 45 N. 130 15 E.	74-75
Ixopo	30 10 S. 30 6 E.	82-83
Ixworth	52 18 N. 0 52 E.	16-17
Iya R.	54 0 N. 100 0 E.	72-73
Izabal, L.	15 30 N. 89 7 W.	110-111

J

		MAP
Jabinka	52 15 N. 24 6 E.	42-43
Jablanitza	42 50 N. 20 19 E.	46-47
Jablunka Pass	49 30 N. 13 42 E.	42-43
Jaca	42 35 N. 0 30 W.	48-49
Jackson	32 17 N. 90 13 W.	102-103
Jackson	42 15 N. 84 30 W.	102-103
Jackson	31 30 N. 87 55 W.	102-103
Jackson	35 35 N. 88 57 W.	102-103
Jackson	42 46 S. 171 32 E.	126-127
Jacksonstown	46 12 N. 67 46 W.	94-95
Jacksonville	39 33 N. 89 30 W.	102-103
Jacksonville	30 20 N. 81 40 W.	102-103
Jacmel	18 18 N. 72 40 W.	110-111
Jacobabad	28 17 N. 68 29 E.	66-67
Jacobsdal	25 38 S. 26 3 E.	86-87
Jacobsdal	29 6 S. 24 45 E.	82-83
Jacobstadt	56 30 N. 25 53 E.	42-43
Jacobstow	50 47 N. 4 1 W.	18-19
Jacobstow	50 44 N. 4 32 W.	18-19
Jacques Cartier R.	46 54 N. 71 40 W.	94-95
Jadraque	40 56 N. 2 55 W.	48-49
Jaen	37 49 N. 3 46 W.	48-49
Jafarabad	20 52 N. 71 25 E.	66-67
Jaffa	32 5 N. 34 22 E.	62
Jaffa, C.	36 58 S. 139 40 E.	120-121
Jaffna	9 42 N. 80 2 E.	68
Jagatai Mts.	36 15 N. 57 45 E.	63
Jagdalpur	19 2 N. 82 3 E.	68
Jägerndorf	50 5 N. 17 45 E.	42-43
Jagersfontein	29 45 S. 25 29 E.	82-83
Jagersprus	55 53 N. 12 0 E.	39
Jahrum	28 30 N. 53 27 E.	63
Jailan	22 20 N. 59 30 E.	60-61
Jaintiapur	25 4 N. 92 7 E.	69
Jaipur	26 58 N. 75 47 E.	66-67
Jajarm	36 52 N. 56 20 E.	63
Jajpur	20 47 N. 86 24 E.	66-67
Jakhau	23 18 N. 68 47 E.	66-67
Jakobstad	63 51 N. 22 58 E.	56-57
Jakobstadt	56 29 N. 25 58 E.	42-43
Jakova	42 25 N. 20 26 E.	46-47
Jalalabad	34 29 N. 70 29 E.	66-67
Jalaun	26 6 N. 79 25 E.	66-67
Jalgaon	21 0 N. 75 40 E.	68
Jalisco	20 30 N. 103 30 W.	108-109
Jalk	27 46 N. 62 42 E.	63
Jalna	19 50 N. 75 55 E.	68
Jalomitza	44 30 N. 27 0 E.	52-53
Jalor	25 19 N. 72 42 E.	66-67
Jalpaiguri	26 30 N. 88 50 E.	66-67
Jaluit	6 0 N. 169 30 E.	116-117
Jam R.	35 15 N. 61 0 E.	63
Jamaica	18 15 N. 77 30 W.	110-111
Jamalpur	25 13 N. 86 36 E.	66-67
Jamalpur	24 55 N. 90 1 E.	69
Jamana R.	24 15 N. 89 45 E.	66-67
Jambi	1 40 S. 103 35 E.	70-71
James Bay	54 0 N. 80 30 W.	98-99
James C.	49 24 N. 62 8 W.	94-95
James Mt.	18 39 S. 124 57 E.	124-125
James Mt.	24 15 S. 116 20 E.	124-125
James R.	47 43 N. 99 20 W.	106-107
James Range	24 0 S. 132 30 E.	118-119
James Ross St.	70 0 N. 96 0 W.	98-99
Jamestown	42 7 N. 79 20 W.	104-105
Jamestown	56 0 N. 4 33 W.	26-27
Jamestown	53 56 N. 8 3 W.	30-31
Jamestown	25 38 S. 31 10 E.	86-87
Jamestown	33 8 S. 138 38 E.	120-121

		MAP
Jamestown		
Valley	46 55 N. 98 0 W.	106-107
Jametz	49 26 N. 5 22 E.	36-37
Jamiltepec	16 13 N. 97 58 W.	108-109
Jamkhed	18 40 N. 75 22 E.	68
Jamma	58 1 N. 22 7 E.	42-43
Jammu	32 46 N. 74 50 E.	66-67
Jamnagar	22 31 N. 70 9 E.	66-67
Jampur	29 38 N. 70 38 E.	66-67
Jamrao	25 32 N. 69 7 E.	66-67
Jamrud	34 6 N. 71 21 E.	66-67
Jandak	34 6 N. 54 30 E.	63
Jandaryan	27 23 S. 151 32 E.	122-123
Janesville	42 44 N. 89 6 W.	102-103
Jangaura	9 0 S. 27 53 E.	82-83
Janglache	29 10 N. 87 45 E.	72-73
Janik	40 45 N. 37 30 E.	62
Janjira	18 17 N. 73 2 E.	68
Jan Mayen	70 40 N. 8 0 W.	4-5
Janos	30 53 N. 108 13 W.	108-109
Jansenville	32 55 S. 24 41 E.	82-83
Jantra R.	43 0 N. 25 27 E.	52-53
Jaora	23 44 N. 75 12 E.	66-67
Japan	35 0 N. 137 0 E.	74-75
Japan, Sea of	40 0 N. 134 0 E.	72-73
Jappen I.	1 40 S. 136 20 E.	70-71
Japvo Mt.	25 30 N. 94 15 E.	69
Jarabub	29 40 N. 24 20 E.	60-61
Jarana, R.	40 10 N. 3 35 W.	48-49
Jareds Pt.	44 56 N. 62 34 W.	94-95
Jaroslau	50 1 N. 22 42 E.	42-43
Jarradale	32 17 S. 116 10 E.	124-125
Jarrad, Mt.	17 0 S. 127 58 E.	124-125
Jarrow	54 58 N. 1 30 W.	20-21
Jarvis I.	0 20 S. 159 55 W.	116-117
Jashpurnagar	22 48 N. 84 15 E.	66-67
Jask	25 46 N. 57 50 E.	63
Jaslo	49 42 N. 21 28 E.	42-43
Jassy. See Iasi.		
Jastrow	53 25 N. 16 50 E.	40-41
Jászoerény	47 32 N. 19 54 E.	46-47
Jatahy	22 55 S. 51 25 W.	114-115
Jath	17 0 N. 75 20 E.	68
Jativa	39 0 N. 0 30 W.	48-49
Jatoba	9 0 S. 38 25 W.	112-113
Jaubert, C.	18 55 S. 121 37 E.	124-125
Jauf Hashid	16 0 N. 45 0 E.	60-61
Jaunpur	25 46 N. 82 46 E.	66-67
Java	7 30 S. 110 0 E.	70-71
Java Hd.	7 0 S. 105 0 E.	70-71
Java Sea	5 0 S. 110 0 E.	70-71
Javadi Hills	12 30 N. 79 0 E.	68
Javalambre		
Pic.	40 10 N. 1 15 W.	48-49
Jawain	31 46 N. 61 38 E.	66-67
Jawhar	19 55 N. 73 16 E.	68
Jaworow	49 55 N. 23 21 E.	42-43
Jaxartes	45 0 N. 64 0 E.	58-59
Jaynagar	26 31 N. 86 17 E.	66-67
Jean de Terre, R.	47 0 N. 76 5 W.	96-97
Jebba	9 5 N. 4 48 E.	80-81
Jebel Abu Biad	25 14 N. 34 11 E.	78-79
Jebel Abu Feda	27 30 N. 31 0 E.	78-79
Jebel Dokhan	27 15 N. 33 10 E.	78-79
Jebel el Maza-waki	28 20 N. 31 50 E.	78-79
Jebel el Shefa	27 30 N. 26 30 E.	60-61
Jebel Fellah	23 0 N. 58 30 E.	60-61
Jebel Hadnur	15 20 N. 43 30 E.	60-61
Jebel Hafafit	24 45 N. 34 30 E.	78-79
Jebel Hamata	24 18 N. 35 0 E.	78-79
Jebel Imarieh	22 0 N. 42 0 E.	60-61
Jebel Kurkur	24 10 N. 32 20 E.	78-79
Jebel Manakib	22 0 N. 46 30 E.	60-61
Jebel Meheti	26 10 N. 33 25 E.	78-79
Jebel Radwa	25 0 N. 39 20 E.	60-61
Jebel Selma	27 0 N. 43 10 E.	60-61
Jebel Shaib	14 30 N. 43 30 E.	60-61
Jebel Shammar	27 30 N. 42 0 E.	60-61
Jebel Shush	25 40 N. 34 12 E.	78-79
Jebel Silsila	24 40 N. 36 0 E.	78-79
Jebel Soturba	21 55 N. 36 30 E.	60-61
Jebel Tuweik	23 30 N. 44 30 E.	60-61
Jebelein	12 36 N. 32 50 E.	80-81
Jech Doab	32 15 N. 73 30 E.	66-67
Jedburgh	55 29 N. 2 34 W.	26-27
Jeddore Har.	44 42 N. 63 3 W.	94-95
Jed Water	55 25 N. 2 31 W.	26-27
Jefferson	38 37 N. 92 16 W.	102-103
Jelabuga	55 46 N. 51 58 E.	56-57
Jella	8 50 N. 22 47 E.	80-81
Jelling	55 46 N. 9 27 E.	39
Jema	6 2 N. 24 55 E.	80-81
Jemaa	9 29 N. 8 18 E.	80-81
Jemaja I.	3 0 N. 105 40 E.	70-71
Jemappes	50 27 N. 3 53 E.	36-37
Jemimaville	57 39 N. 4 7 W.	24-25
Jemtland	62 50 N. 14 10 E.	54-55
Jena	50 58 N. 11 38 E.	40-41
Jende	12 30 N. 37 10 E.	60-61
Jenkinstown	52 44 N. 7 16 W.	32-33
Jenne	14 0 N. 4 30 W.	88
Jeppestown	26 12 S. 28 5 E.	86-87
Jepu	3 0 S. 101 30 E.	70-71
Jerahi R.	31 0 N. 49 20 E.	63
Jerba I.	33 50 N. 11 0 E.	76-77
Jérémie	18 39 N. 74 12 W.	110-111
Jeremy B.	48 54 N. 68 48 W.	94-95
Jerez	36 40 N. 6 10 W.	48-49
Jerez	38 20 N. 6 49 W.	48-49
Jerez	22 32 N. 103 2 W.	108-109
Jerfsö	61 40 N. 16 10 E.	54-55
Jericho	23 39 S. 146 2 E.	122-123
Jerilderie	35 20 S. 145 46 E.	120-121
Jerome	34 45 N. 112 12 W.	106-107
Jerruck	25 3 N. 68 15 E.	66-67
Jersey	49 13 N. 2 10 W.	34-35
Jersey	46 5 N. 70 41 W.	94-95
Jersey City	40 50 N. 74 10 W.	104-105
Jerusalem	31 48 N. 35 12 E.	62
Jervaux Abbey	54 16 N. 1 45 W.	20-21
Jervis B.	35 8 S. 150 44 E.	120-121
Jervis I.	9 52 S. 142 7 E.	122-123
Jervis Inlet	59 55 N. 124 0 W.	98-99
Jesi	43 31 N. 13 12 E.	50-51
Jesselton	6 0 N. 116 0 E.	70-71
Jessore	23 6 N. 89 17 E.	66-67
Jesup	31 34 N. 81 55 W.	102-103
Jeypore	18 53 N. 83 38 E.	68
Jezireh ibn		
Omar	37 17 N. 42 10 E.	62
Jhabua	22 44 N. 74 32 E.	66-67
Jhalawan	27 0 N. 66 0 E.	66-67
Jhalrapalan	24 28 N. 76 16 E.	66-67
Jhansi	25 25 N. 78 36 E.	66-67
Jharsuguda	21 52 N. 84 6 E.	66-67
Jhelum	33 0 N. 73 44 E.	66-67
Jhelum R.	32 0 N. 72 15 E.	66-67
Jhudo	24 55 N. 69 15 E.	66-67
Jiachan	31 38 N. 81 15 E.	66-67
Jibuti	11 34 N. 43 10 E.	80-81
Jidda	21 38 N. 39 17 E.	60-61
Jifatin Is.	27 11 N. 33 58 E.	78-79
Jig Jiga	9 20 N. 42 48 E.	80-81
Jijona	38 33 N. 0 27 W.	48-49
Jiloca R.	41 0 N. 1 25 W.	48-49
Jimbour	26 59 S. 151 16 E.	122-123
Jimena	36 26 N. 5 25 W.	48-49
Jimenez	29 0 N. 100 50 W.	108-109
Jimenez	27 14 N. 105 0 W.	108-109
Jind	29 14 N. 76 28 E.	66-67
Jinja	0 28 N. 33 12 E.	80-81
Jirardot	4 25 N. 75 0 W.	112-113
Jiromo	19 55 S. 34 0 E.	82-83
Jisak	40 18 N. 67 55 E.	60-61
Jitomir	50 16 N. 28 38 E.	42-43
Jiobin	52 55 N. 30 3 E.	42-43
Joachimsthal	50 21 N. 12 53 E.	46-47
Joal	14 12 N. 16 55 W.	88
Joaze.ro	9 25 S. 40 30 W.	112-113
Jobo	19 53 S. 34 37 E.	82-83
Joboticabai	21 15 S. 48 15 W.	112-113
Jockmock	66 35 N. 20 0 E.	54-55
Jodhpur	26 20 N. 73 5 E.	66-67
Jodoigne	50 44 N. 4 52 E.	36-37
Jogbani	26 17 N. 87 22 E.	66-67
Joggins	45 42 N. 64 15 W.	94-95
Johannesburg	26 15 S. 28 5 E.	82-83
Johannisburg	53 36 N. 21 50 E.	42-43
John, Mt.	17 12 S. 128 40 E.	124-125
John o' Groats	58 38 N. 3 2 W.	24-25
Johnshaven	56 48 N. 2 21 W.	24-25
Johnson City	36 20 N. 82 27 W.	102-103
Johnston	41 45 N. 4 59 W.	18-19
Johnstone	55 50 N. 4 30 W.	26-27
Johnstone	55 12 N. 3 25 W.	26-27
Johnston I.	17 10 N. 169 30 W.	116-117
Johnston Str.	50 30 N. 126 30 W.	98-99
Johnstown	53 39 N. 6 38 W.	30-31
Johnstown	40 23 N. 78 55 W.	104-105
Johnstown	52 45 N. 7 34 W.	32-33
Johnstown	53 24 N. 6 51 W.	32-33
Johnstown	44 45 N. 75 30 W.	96-97
Johor Bharu	1 30 N. 103 45 E.	70-71
Joigny	47 58 N. 3 26 E.	34-35
Jokchen	32 10 N. 99 15 E.	72-73
Jokjakarta	7 55 S. 110 15 E.	70-71
Jökul	60 35 N. 7 0 E.	54-55
Joliet	41 31 N. 88 8 W.	102-103
Jolliette	46 5 N. 73 30 W.	96-97
Jolo	6 0 N. 121 0 E.	70-71
Jolo	11 7 S. 27 15 E.	82-83
Joncourt	49 58 N. 3 17 E.	36-37
Jones, C.	54 50 N. 79 30 W.	98-99
Jones Sd.	76 0 N. 84 0 W.	92-93
Jonesboro	54 6 N. 6 22 W.	30-31
Jonesboro'	35 53 N. 90 35 W.	102-103
Jonestown	6 40 N. 57 55 W.	112-113
Jönköping	57 50 N. 14 10 E.	54-55
Joplin	37 6 N. 94 32 W.	102-103
Jordanston	51 57 N. 5 1 W.	18-19
Jornat	26 44 N. 94 22 E.	69
Jorn	65 5 N. 20 10 E.	54-55
Josefstadt	50 20 N. 50 55 E.	46-47
Jostedals Brae	61 40 N. 7 0 E.	54-55
Jotun Field	61 30 N. 8 40 E.	54-55
Joux, L. de	46 38 N. 6 15 E.	44-45
Jouy	48 39 N. 3 7 E.	36-37
Jouy	49 20 N. 1 58 E.	36-37
Jovellanos	22 43 N. 81 12 W.	110-111
Jowai	25 25 N. 92 15 E.	69
Joyce's Country	53 33 N. 9 35 W.	30-31
Juandah	26 2 S. 149 57 E.	122-123
Juan de Fuca		
Str.	48 30 N. 124 30 W.	98-99
Juan Fernandez		
Is.	33 50 S. 80 0 W.	112-113
Juarez	27 33 N. 100 47 W.	108-109
Jubal I.	27 36 N. 33 47 E.	78-79
Juba, R.	2 40 N. 42 30 E.	80-81
Jubbulpore	23 20 N. 80 0 E.	66-67
Juberle	31 58 N. 46 58 E.	62
Juby C.	27 40 N. 13 0 W.	76-77
Jucar R.	40 0 N. 2 15 W.	48-49
Jucaro	21 31 N. 78 58 W.	110-111
Juchipila	21 24 N. 103 11 W.	108-109
Juchitan	16 29 N. 95 3 W.	108-109
Juckasjärvi	67 50 N. 20 40 E.	54-55
Judenburg	47 15 N. 14 40 E.	46-47
Juf, W.	21 0 N. 2 30 W.	76-77
Juggernaut	19 47 N. 85 50 E.	66-67
Jugo-Slavia	44 0 N. 18 0 E.	46-47
Juilly	49 1 N. 2 42 E.	36-37
Juist I.	53 40 N. 7 0 E.	40-41
Jujuy	24 0 S. 65 30 W.	112-113
Julamerk	37 29 N. 43 53 E.	62
Julfa	38 58 N. 45 32 E.	56-57
Juliaca	16 45 S. 70 25 W.	112-113
Julian Alps	46 20 N. 13 40 E.	44
Julianshaab	60 40 N. 45 35 W.	92-93
Julianstown	53 41 N. 6 18 W.	30-31
Jülich	50 56 N. 6 22 E.	36-37
Julier P.	46 27 N. 9 40 E.	44-45
Jullundur	31 18 N. 75 40 E.	66-67
Jumaa-i-Bala	42 1 N. 23 10 E.	52-53
Jumain	34 28 N. 58 45 E.	63
Jumilla	38 30 N. 1 18 W.	48-49
Jumla	29 15 N. 82 12 E.	66-67
Jumna R.	25 45 N. 80 40 E.	66-67

		MAP
Junagarh	21 22 N. 70 30 E.	66–67
Junction	39 0 N. 96 55 W.	106–107
Junction Bay	11 53 S. 134 0 E.	118–119
Jundah	24 50 S. 143 9 E.	122–123
Juneau	58 8 N. 134 0 W.	98–99
Junee	34 52 S. 147 32 E.	120–121
Jungaria	45 50 N. 85 0 E.	72–73
Jungbunzlau	50 25 N. 14 55 E.	46–47
Jungfrau	46 31 N. 7 56 E.	44–45
Junin	34 30 S. 61 0 W.	112–113
Juniville	49 23 N. 4 21 E.	36–37
Junkseylon	8 0 N. 98 20 E.	70–71
Jupiter Ammon	29 10 N. 25 20 E.	60–61
Juquila	16 15 N. 97 29 W.	108–109
Jur R.	8 30 N. 28 20 E.	80–81
Jura Dep.	46 33 N. 5 48 E.	34–35
Jura Forest	55 55 N. 6 0 W.	26–27
Jura I.	55 55 N. 6 0 W.	26–27
Jura Mts.	47 0 N. 6 40 E.	44
Jura, Paps of	55 53 N. 6 0 W.	26–27
Jura R.	55 30 N. 22 5 E.	42–43
Jurbise	50 32 N. 3 54 E.	36–37
Jurgurra R.	18 30 S. 123 17 E.	124–125
Jurien Bay	30 15 S. 115 8 E.	124–125
Jusagach	46 50 N. 79 30 E.	72–73
Jussey	47 49 N. 5 55 E.	34–35
Jussy	49 43 N. 3 14 E.	36–37
Jutahy R.	5 30 S. 70 0 W.	112–113
Jüterborg	51 59 N. 13 0 E.	40–41
Jutigapa	14 42 N. 85 49 W.	110–111
Jutland	56 30 N. 10 0 E.	39
Juwain	31 49 N. 61 35 E.	63
Juxtlahuaca	17 22 N. 98 12 W.	108–109
Juzo C.	46 1 N. 143 30 E.	74–75
Jyade	32 0 N. 94 0 E.	72–73
Jyvaskyla	62 15 N. 25 55 E.	54–55

K

Kaap Plateau	28 40 S. 23 50 E.	84-85
Kaapmuiden	25 32 S. 31 28 E.	86–87
Kabadian	37 18 N. 68 20 E.	60–61
Kaballa	9 36 N. 11 40 W.	88
Kabalo	6 2 S. 26 53 E.	80–81
Kabamba L	7 40 S. 27 0 E.	80–81
Kabango	9 32 S. 21 2 E.	82–83
Kabara	16 30 N. 2 20 W.	76–77
Kabba	7 55 N. 6 4 E.	80–81
Kabila	12 45 S. 24 55 E.	82–83
Kabinda	6 8 S. 24 20 E.	80–81
Kabinga	11 30 S. 30 30 E.	82–83
Kabompo, R.	13 30 S. 24 30 E.	82–83
Kabr el Abid	27 54 N. 30 1 E.	78–79
Kabul	34 33 N. 69 10 E.	66–67
Kachi	33 0 N. 87 0 E.	72–73
Kachins	25 50 N. 97 0 E.	69
Kaco	35 7 S. 173 48 E.	126–127
Kadam	11 10 N. 72 45 E.	68
Kadiah I.	57 30 N. 153 0 W.	90–91
Kadina	33 55 S. 137 33 E.	120–121
Kadiri	14 10 N. 78 8 E.	68
Kadugli	11 0 N. 29 42 E.	80–81
Kaduna	10 27 N. 7 25 E.	80–81
Kadur	13 31 N. 76 0 E.	68
Kafakumba	9 40 S. 23 42 E.	80–81
Kafia Kinga	9 18 N. 24 30 E.	80–81
Kafiristan	35 17 N. 70 30 E.	66–67
Kagasima B.	31 15 N. 130 45 E.	74–75
Kagera R.	1 0 S. 31 0 E.	80–81
Kagoma	9 52 S. 27 12 E.	82–83
Kagoshima	31 37 N. 130 29 E.	74–75
Kagul	45 54 N. 28 19 E.	52–53
Kai	59 52 N. 52 57 E.	56–57
Kaian	33 47 N. 59 7 E.	63
Kaiapoi	43 22 S. 172 40 E.	126–127
Kaibar	19 58 N. 30 32 E.	60–61
Kaieteur Fall	5 0 N. 59 15 W.	112–113
Kaifeng	34 50 N. 114 35 E.	72–73
Kaihu	35 45 S. 173 41 E.	126–127
Kai-hua	23 30 N. 104 5 E.	72–73
Kaikoura	42 26 S. 173 40 E.	126–127
Kailako	9 0 S. 126 5 E.	70–71
Kailar	40 32 N. 21 43 E.	52–53
Kailas Peak	31 15 N. 81 0 E.	72–73
Kaimur Range	24 30 N. 82 0 E.	66–67
Kaingaroa Pls.	38 34 S. 176 25 E.	126–127
Kainsk	55 50 N. 78 10 E.	58–59
Kaipara Harb.	36 25 S. 174 14 E.	126–127
Kai-ping	39 35 N. 118 30 E.	72–73
Kair R.	25 30 N. 60 8 E.	63
Kaira	22 47 N. 72 47 E.	66–67
Kairwan	35 45 N. 10 20 E.	76–77
Kais	26 37 N. 53 55 E.	63
Kaisaria	38 42 N. 35 28 E.	62
Kaisersesch	50 14 N. 7 10 E.	36–37
Kaiserslautern	49 30 N. 7 45 E.	40–41
Kaiserstuhl	47 35 N. 8 24 E.	44–45
Kaiser Wilhelm Can.	54 9 N. 9 20 E.	39
Kaiser Wilhelm II. Land	65 0 S. 90 0 E.	128
Kaitangata	46 15 S. 169 54 E.	126–127
Kaiyugu	15 30 S. 25 53 E.	82–83
Kajan R.	2 30 N. 116 40 E.	70–71
Kajema	5 14 N. 26 12 E.	80–81
Kajo Kaji	5 53 N. 31 40 E.	80–81
Kaju R.	25 30 N. 61 8 E.	63
Kakan	29 26 N. 68 52 E.	66–67
Kakanui Mts.	45 10 S. 170 30 E.	126–127
Kakaskanus L.	49 15 N. 69 54 W.	94–95
Kakebonga L.	47 23 N. 76 20 W.	96–97
Kakengis	12 23 S. 21 48 E.	82–83
Kakindu	0 58 N. 33 0 E.	80–81
Kakulima	9 32 N. 13 8 W.	88
Kalaat Bisha	20 0 N. 43 30 E.	60–61
Kalaat el Hassa	30 55 N. 36 0 E.	62
Kalaat en Nakhul	29 50 N. 33 48 E.	78–79
Kalabagh	33 1 N. 71 31 E.	66–67
Kalabaka	39 41 N. 21 39 E.	52–53
Kala Bist	31 32 N. 64 20 E.	66–67
Kalach	50 20 N. 40 59 E.	56–57
Kaladan, R.	21 0 N. 93 0 E.	69
Kaladgi	16 9 N. 75 36 E.	68
Kala Drosh	35 32 N. 71 44 E.	66–67
Kalamata	37 2 N. 22 12 E.	52–53
Kalamazoo	42 17 N. 85 42 W.	102–103
Kalamba	6 40 S. 21 10 E.	80–81
Kalambakua	14 16 S. 30 25 E.	82–83
Kalahari Desert	23 20 S. 21 0 E.	82–83
Kala-i-Fath	30 32 N. 61 55 E.	66–67
Kalajoki	64 20 N. 24 0 E.	54–55
Kala Kin	32 12 N. 61 35 E.	66–67
Kala Nau	34 58 N. 63 2 E.	63
Kalangu	17 12 S. 24 36 E.	82–83
Kalao-Tua I.	7 30 S. 121 50 E.	70–71
Kala Panja	36 58 N. 72 32 E.	66–67
Kalarrytae	39 35 N. 21 6 E.	52–53
Kala Sakari	35 52 N. 67 17 E.	66–67
Kalaso	10 55 S. 29 52 E.	82–83
Kalat	29 12 N. 66 40 E.	66–67
Kalat-i-Ghilzai	32 12 N. 66 55 E.	66–67
Kalavryta	38 1 N. 22 8 E.	52–53
Kale	23 10 N. 94 6 E.	69
Kale Sultanie	40 1 N. 26 22 E.	62
Kalewa	23 15 N. 94 20 E.	69
Kalo Water	55 32 N. 2 25 W.	26–27
Kalgan	40 55 N. 115 0 E.	72–73
Kalgan R.	35 0 S. 118 0 E.	124–125
Kalgoorlie	30 40 S. 121 30 E.	124–125
Kalhat	25 20 N. 56 0 E.	60–61
Kaliakra, C.	43 21 N. 28 30 E.	52–53
Kali Gandak	28 0 N. 83 45 E.	66–67
Kaliman Kuh	26 54 N. 59 10 E.	63
Kalinjar	25 1 N. 80 35 E.	66–67
Kalinovka	49 25 N. 28 29 E.	42–43
Kali, R.	15 0 N. 74 30 E.	68
Kali R.	29 45 N. 80 45 E.	66–67
Kalish	51 44 N. 18 7 E.	42–43
Kali Sindh	24 0 N. 76 30 E.	66–67
Kalispell	48 2 N. 114 5 W.	106–107
Kalisusu Bay	5 0 S. 123 0 E.	70–71
Kalix, R.	66 50 N. 22 50 E.	54–55
Kalk Bay	34 38 S. 18 28 E.	84–85
Kalka	30 45 N. 77 0 E.	66–67
Kalkandelen	42 1 N. 21 1 E.	46–47
Kalkfeld	20 45 S. 16 25 E.	82–83
Kalkfontein	27 51 S. 18 36 E.	82–83
Kalki, L.	62 55 N. 27 40 E.	54–55
Kali, L.	63 40 N. 13 20 E.	54–55
Kallakupah R.	27 30 S. 137 32 E.	120–121
Kallundborg	55 41 N. 11 8 E.	39
Kal Mura R.	35 30 N. 56 16 E.	63
Kalmykovskaya	48 59 N. 51 57 E.	56–57
Kalocza	46 34 N. 19 0 E.	46–47
Kalo Vig	56 19 N. 10 32 E.	39
Kalol	23 20 N. 72 35 E.	66–67
Kalolimni I.	40 32 N. 28 33 E.	52–53
Kalomna	55 11 N. 38 39 E.	56–57
Kalomo	17 8 S. 26 28 E.	82–83
Kalompo Falls	13 20 S. 22 55 E.	82–83
Kalongo	11 18 S. 17 20 E.	82–83
Kaloni, G. of	39 7 N. 26 5 E.	52–53
Kalpeni	10 5 N. 73 40 E.	68
Kaluga	54 34 N. 36 12 E.	56–57
Kalusz	49 1 N. 24 21 E.	42–43
Kaluiwa	11 48 S. 26 5 E.	82–83
Kalutara	6 30 N. 79 59 E.	68
Kalvariya	54 26 N. 23 10 E.	42–43
Kalvi R.	36 20 N. 45 17 E.	63
Kalvörde	52 23 N. 11 20 E.	40–41
Kalwa	10 35 S. 24 37 E.	82–83
Kalyan	19 15 N. 73 10 E.	68
Kalymnos I.	37 0 N. 27 0 E.	52–53
Kamamoto	32 47 N. 30 47 E.	74–75
Kama R.	59 0 N. 53 0 E.	56–57
Kamaran I.	15 20 N. 42 30 E.	60–61
Kamar Bay	16 30 N. 52 35 E.	60–61
Kamardin Karez	31 42 N. 68 20 E.	66–67
Kamastone	32 4 S. 26 38 E.	84-85
Kamba	16 26 S. 15 30 E.	82–83
Kambove	10 55 S. 26 55 E.	82–83
Kambwire	12 56 S. 32 12 E.	82–83
Kamchatka	56 0 N. 158 0 E.	58–59
Kamchia R.	43 1 N. 27 58 E.	52–53
Kamenets Litovsk	52 23 N. 23 50 E.	42–43
Kamenets Podolsk	48 41 N. 26 32 E.	42–43
Kamensk	61 30 N. 63 0 E.	58–59
Kamenskaya	48 18 N. 40 4 E.	56–57
Kamerun	5 20 N. 13 30 E.	80–81
Kamerun Peak	4 20 N. 9 10 E.	80–81
Kames	55 54 N. 5 14 W.	26–27
Kamfiruz R.	30 0 N. 52 11 E.	63
Kamishin	50 6 N. 45 26 E.	56–57
Kamlin	15 3 N. 33 10 E.	80–81
Kamloops	50 39 N. 119 20 W.	98–99
Kammern	50 37 N. 6 39 E.	36–37
Kammin	53 58 N. 14 47 E.	40–41
Kamouraska	47 33 N. 69 55 W.	94–95
Kampa Jong	28 20 N. 88 40 E.	66–67
Kampala	0 20 N. 32 34 E.	80–81
Kampar R.	0 30 N. 102 0 E.	70–71
Kampen	52 33 N. 5 55 E.	38
Kampot	10 30 N. 104 5 E.	70–71
Kamptee	21 8 N. 79 15 E.	68
Kamrau Bay	4 0 S. 133 30 E.	70–71
Kamsiki	15 35 S. 33 45 E.	82–83
Kamula	25 47 N. 32 44 E.	78–79
Kamuüroka	45 2 N. 142 2 E.	74–75
Kamyshlov	56 49 N. 62 34 E.	56–57
Kan, R.	22 15 S. 15 15 E.	82–83
Kanab	37 2 N. 112 38 W.	106–107
Kana-gawa	35 36 N. 139 37 E.	74–75
Kanaird	57 58 N. 5 5 W.	24–25
Kanam	9 33 N. 9 59 E.	80–81
Kanar	23 15 S. 26 45 E.	82–83
Kanauj	27 0 N. 79 55 E.	66–67
Kanawha R.	38 10 N. 81 0 W.	102–103
Kanazawa	36 45 N. 136 52 E.	74–75
Kanbalu	23 20 N. 95 35 E.	69
Kanbomba	11 5 S. 32 53 E.	82–83
Kanburi	14 1 N. 99 30 E.	69
Kan-chau	25 55 N. 114 40 E.	72–73
Kan-chow	39 0 N. 100 40 E.	72–73
Kanchung Gangri	30 0 N. 85 30 E.	66–67

		MAP
Kand	32 0 N. 65 12 E.	63
Kandahar	31 42 N. 65 47 E.	66–67
Kandalaks	67 8 N. 32 34 E.	54–55
Kander, R.	46 33 N. 7 35 E.	44–45
Kandersteg	46 29 N. 7 40 E.	44–45
Kandi C.	1 15 N. 121 30 E.	70–71
Kandukur	15 8 N. 79 47 E.	68
Kandy	7 20 N. 8 33 E.	68
Kanem	14 20 N. 15 0 E.	80–81
Kangaroo I.	35 45 S. 137 0 E.	120–121
Kangavar	34 28 N. 47 54 E.	63
Kangean Is.	7 0 S. 115 20 E.	70–71
Kangmar	33 28 N. 78 14 E.	66–67
Kango	0 10 N. 10 6 E.	80–81
Kangombe	15 15 S. 32 43 E.	82–83
Kangra	32 1 N. 76 20 E.	66–67
Kanguare	13 0 S. 16 13 E.	82–83
Kanhan, R.	21 30 N. 79 0 E.	68
Kani	22 25 N. 94 55 E.	69
Kaniapiskow L.	54 0 N. 69 0 W.	92–93
Kanin	68 0 N. 45 0 E.	56–57
Kaniolobe	12 50 S. 28 15 E.	82–83
Kankakee	41 7 N. 88 0 W.	102–103
Kankan	10 22 N. 9 12 W.	88
Kanker	20 18 N. 80 32 E.	68
Kanni	22 25 S. 26 48 E.	82–83
Kano	12 0 N. 8 31 E.	80–81
Kanowinna	27 52 S. 139 37 E.	120–121
Kanowna	30 31 S. 121 41 E.	124–125
Kansalo Rapids	16 52 S. 28 5 E.	82–83
Kansanshi	12 3 S. 26 27 E.	82–83
Kansas	38 30 N. 99 0 W.	106–107
Kansas City	39 0 N. 94 30 W.	106–107
Kansas R.	39 3 N. 95 30 W.	106–107
Kan-su	37 0 N. 103 0 E.	72–73
Kanturk	52 10 N. 8 55 W.	32–33
Kanya	24 56 S. 26 20 E.	82–83
Kanyamba	12 24 S. 18 3 E.	82–83
Kanye	17 53 S. 20 2 E.	82–83
Kanyemba	17 25 S. 31 38 E.	82–83
Kanzego	31 55 N. 100 15 E.	72–73
Kao-chau	22 0 N. 110 30 E.	72–73
Kaolach	14 8 N. 16 5 W.	88
Kao-tai	39 20 N. 100 10 E.	72–73
Kapata	14 25 S. 33 15 E.	82–83
Kapella	45 10 N. 15 20 E.	44
Kapili, R.	26 5 N. 92 40 E.	69
Kapinda	10 11 S. 21 11 E.	82–83
Kapiskau R.	52 0 N. 84 30 W.	98–99
Kapiti I.	40 50 S. 174 53 E.	126–127
Kapochi, R.	14 50 S. 32 50 E.	82–83
Kapongo	17 50 S. 19 23 E.	82–83
Kapopo	13 29 S. 27 50 E.	82–83
Kapos R.	46 30 N. 18 20 E.	46–47
Kaposvár	46 25 N. 17 47 E.	46–47
Kapsali	36 10 N. 23 0 E.	52–53
Kapuas R.	0 30 N. 111 30 E.	70–71
Kapunda	34 18 S. 138 24 E.	120–121
Kapurthala	31 20 N. 75 20 E.	66–67
Kara	18 0 N. 55 0 E.	60–61
Kara B.	69 0 N. 67 0 E.	56–57
Kara Bugaz	41 30 N. 53 30 E.	56–57
Kara Burun	38 40 N. 26 27 E.	52–53
Karacheo	53 12 N. 34 57 E.	56–57
Karachi	24 52 N. 67 0 E.	66–67
Karaferria	40 33 N. 22 17 E.	52–53
Karafuto	48 0 N. 142 30 E.	74–75
Karagin	59 0 N. 164 0 E.	58–59
Karakash	37 15 N. 79 30 E.	72–73
Karakol	42 30 N. 78 30 E.	72–73
Karakoram Pass	35 28 N. 77 50 E.	66–67
Karakoram Range	33 30 N. 86 0 E.	66–67
Karakul	39 30 N. 63 55 E.	60–61
Kara Kum Des.	39 20 N. 60 0 E.	60–61
Karam	10 45 N. 45 50 E.	76–77
Karaman	37 9 N. 33 20 E.	62
Karamea Bight	41 20 S. 171 50 E.	126–127
Kara Narin Mts.	41 0 N. 101 0 E.	72–73
Karánsebes	45 28 N. 22 19 E.	52–53
Kara Sea	72 0 N. 63 0 E.	56–57
Kara Str.	70 30 N. 58 0 E.	56–57
Karashahr	42 0 N. 87 0 E.	72–73
Karas Mts.	27 0 S. 18 30 E.	82–83
Karas, R.	69 20 N. 25 0 E.	54–55
Karasubazar	45 5 N. 34 2 E.	56–57
Karasuli	40 59 N. 22 40 E.	52–53
Karatsu	33 26 N. 130 1 E.	74–75
Karauli	26 24 N. 77 8 E.	66–67
Karawanken	46 25 N. 14 40 E.	46–47
Karbarhari	24 10 N. 86 16 E.	66–67
Karczaq	47 20 N. 21 0 E.	46–47
Karditza	39 21 N. 21 53 E.	52–53
Karee	28 50 S. 26 20 E.	86–87
Karee Bergen	31 10 S. 18 28 E.	84–85
Karees Kroon	32 1 S. 25 18 E.	84–85
Karekelang I.	4 10 N. 127 0 E.	70–71
Karema	6 51 S. 30 26 E.	80–81
Karenni	19 15 N. 97 30 E.	69
Karesuando	68 25 N. 22 20 E.	54–55
Karghalik	37 40 N. 77 30 E.	72–73
Kargil	34 28 N. 76 18 E.	66–67
Kargopol	61 32 N. 38 58 E.	56–57
Kariba Gorge	16 30 S. 28 45 E.	82–83
Karibib	22 0 S. 15 47 E.	82–83
Karies	40 16 N. 24 20 E.	52–53
Karikal	11 0 N. 79 50 E.	68
Karima	18 25 N. 31 45 E.	60–61
Karimnagar	18 27 N. 79 6 E.	68
Karimskaya	51 40 N. 115 0 E.	72–73
Kariya	34 51 N. 137 17 E.	74–75
Karkaralinsk	49 15 N. 75 30 E.	72–73
Karkaralong Is.	4 40 N. 125 30 E.	70–71
Karkoj	12 58 N. 34 2 E.	80–81
Karla, L.	39 30 N. 22 50 E.	52–53
Karlö I.	65 10 N. 24 40 E.	54–55
Karlovac	45 32 N. 15 35 E.	46–47
Karlovo	42 38 N. 24 52 E.	52–53
Karlsbad	50 13 N. 12 50 E.	46–47
Karlsburg	46 5 N. 23 39 E.	52–53
Karlsruhe	49 3 N. 8 20 E.	40–41
Karlskirchen	53 50 N. 9 58 E.	39
Karmö	59 15 N. 5 20 E.	54–55
Karnak	25 44 N. 32 43 E.	78–79
Karnal	29 40 N. 77 5 E.	66–67
Karnobat	42 40 N. 27 0 E.	52–53
Karoabassa Rap.	15 40 S. 33 0 E.	82–83
Karokash R.	36 40 N. 79 0 E.	72–73
Karonga	9 58 S. 33 50 E.	82–83
Karoo, Great	32 40 S. 23 0 E.	82–83
Karoonda	35 0 S. 139 50 E.	120–121
Karossa	1 35 S. 119 20 E.	70–71
Karow	53 34 N. 12 15 E.	40–41
Karpathos	35 35 N. 27 10 E.	52–53
Karpenisi	38 55 N. 21 46 E.	52–53
Karree Bergen	30 50 S. 22 0 E.	82–83
Karridale	34 2 S. 115 4 E.	124–125
Kars	40 34 N. 43 3 E.	56–57
Karsamaki	64 0 N. 25 40 E.	54–55
Karst	45 15 N. 14 10 E.	46–47
Karthaus	49 43 N. 6 37 E.	36–37
Kartuskaya Beresa	52 32 N. 24 59 E.	42–43
Karumba	17 29 S. 141 15 E.	122–123
Karungu	0 50 S. 34 10 E.	80–81
Karun L.	29 30 N. 30 30 E.	78–79
Karun R.	32 15 N. 49 15 E.	63
Karup	56 19 N. 9 10 E.	39
Karur	10 59 N. 78 1 E.	68
Karvosara	38 51 N. 21 10 E.	52–53
Karwar	14 46 N. 74 19 E.	68
Karysto	38 1 N. 24 29 E.	52–53
Kasai R.	7 0 S. 21 30 E.	80–81
Kasalla	15 29 N. 36 27 E.	60–61
Kasam	26 59 N. 56 10 E.	63
Kasaragod	12 30 N. 75 0 E.	68
Kasba, L.	60 20 N. 102 30 W.	98–99
Kaschau	48 41 N. 21 19 E.	46–47
Kasenga	9 48 S. 31 36 E.	82–83
Kash R.	43 20 N. 83 0 E.	72–73
Kashan	33 58 N. 51 22 E.	63
Kashedary	54 50 N. 24 29 E.	42–43
Kashgar	39 30 N. 76 0 E.	72–73
Kashipur	29 13 N. 79 1 E.	66–67
Kashmir	34 30 N. 76 30 E.	66–67
Kashmor	28 29 N. 69 30 E.	66–67
Kash Rud	31 9 N. 62 0 E.	63
Kasima	29 22 N. 47 48 E.	62
Kasimov	54 59 N. 41 13 E.	56–57
Kasindu	0 2 S. 29 42 E.	80–81
Kasko	62 20 N. 21 10 E.	54–55
Kasongo	4 30 S. 26 35 E.	80–81
Kasos I.	35 22 N. 26 59 E.	52–53
Kasr Dongola	19 12 N. 30 22 E.	60–61
Kasr Esrak	31 50 N. 36 57 E.	62
Kasrkand	26 14 N. 60 35 E.	63
Kassaba	38 30 N. 27 46 E.	52–53
Kassai, R.	9 20 S. 21 55 E.	82–83
Kassa	48 41 N. 21 19 E.	46–47
Kassala	15 26 N. 36 42 E.	80–81
Kassange	9 36 S. 17 57 E.	82–83
Kastamuni	41 16 N. 33 59 E.	62
Kastellaun	50 4 N. 7 27 E.	36–37
Kastoria	40 30 N. 21 19 E.	52–53
Kastro	38 22 N. 26 8 E.	52–53
Kastro	39 53 N. 25 10 E.	52–53
Kastro	40 14 N. 25 54 E.	52–53
Kasur	31 5 N. 74 29 E.	66–67
Kasvaganish R.	48 10 N. 71 56 W.	94–95
Kasvin	36 19 N. 49 59 E.	63
Kataba	13 59 N. 44 41 E.	60–61
Katagum	12 18 N. 10 21 E.	80–81
Katakolon	37 39 N. 21 19 E.	52–53
Kata Kurgan	40 0 N. 66 30 E.	60–61
Katan	62 30 N. 14 30 E.	54–55
Katandra	21 42 S. 145 0 E.	122–123
Katanga	10 0 S. 26 30 E.	80–81
Katanich	6 3 N. 33 40 E.	80–81
Katanning	33 43 S. 117 42 E.	124–125
Kataokami C.	48 42 N. 144 51 E.	74–75
Katapena	9 10 S. 26 30 E.	82–83
Katar	25 30 N. 51 0 E.	60–61
Katende	10 55 S. 23 50 E.	80–81
Kater C.	69 5 N. 66 40 W.	92–93
Katerere	17 30 S. 32 57 E.	82–83
Katerina	40 18 N. 22 35 E.	52–53
Katesville	42 58 N. 81 42 W.	96–97
Katha	24 12 N. 96 20 E.	69
Katharina Harb.	69 15 N. 33 30 E.	54–55
Katherine	14 30 S. 132 25 E.	118–119
Kathgodam	29 11 N. 79 37 E.	66–67
Kathiawar	21 55 N. 71 0 E.	66–67
Katia	30 58 N. 32 48 E.	78–79
Katihar	25 30 N. 87 39 E.	66–67
Katingan R.	1 30 S. 113 15 E.	70–71
Katkop	30 7 S. 20 5 E.	82–83
Katkop Hills	30 0 S. 20 0 E.	82–83
Katmandu	27 42 N. 85 20 E.	66–67
Katni	23 47 N. 80 30 E.	66–67
Katompe	6 10 S. 26 20 E.	80–81
Katonga	12 27 S. 29 1 E.	82–83
Katongatonga	13 55 S. 20 23 E.	82–83
Katoomba	33 42 S. 150 15 E.	120–121
Katrine, L.	56 15 N. 4 30 W.	26–27
Katsina	13 0 N. 7 36 E.	80–81
Kattegat	56 50 N. 11 30 E.	39
Kattowitz	50 17 N. 19 3 E.	42–43
Katumana	12 20 S. 29 0 E.	82–83
Katumba	14 16 S. 32 10 E.	82–83
Katunga	16 10 S. 35 0 E.	82–83
Katungwizi	9 0 S. 29 13 E.	82–83
Katushi	10 47 S. 19 7 E.	82–83
Katwa	23 30 N. 88 15 E.	66–67
Katwe	8 50 S. 31 0 E.	82–83
Kauai I.	22 0 N. 159 40 W.	116–117
Kau el Kebir	26 53 N. 31 32 E.	78–79
Kaunga	10 40 S. 27 35 E.	82–83
Kaunua	23 9 S. 21 2 E.	82–83
Kaurilia R.	29 15 N. 81 35 E.	66–67
Kauriya	21 15 N. 82 35 E.	66–67
Kautokeino	69 0 N. 23 0 E.	54–55
Kavaja	41 12 N. 19 33 E.	52–53
Kavak	40 38 N. 26 53 E.	52–53
Kavakli	42 5 N. 26 21 E.	52–53
Kavakli	39 45 N. 62 35 E.	60–61
Kavala	40 58 N. 24 27 E.	52–53
Kavali	14 55 N. 80 1 E.	68
Kavaratti	10 30 N. 72 40 E.	68

		MAP
Kavirondo G.	0 15 S. 34 30 E.	80–81
Kavir R.	31 0 N. 54 0 E.	63
Kavkaskaya	45 27 N. 40 30 E.	56–57
Kavongo	11 51 S. 21 14 E.	82–83
Kavu, R.	13 30 S. 27 40 E.	82–83
Kawa	13 44 N. 32 32 E.	80–81
Kawakawa	35 22 S. 174 3 E.	126–127
Kawardha	22 0 N. 81 15 E.	68
Kawar Oasis	19 0 N. 13 20 E.	76–77
Kawekaka	39 13 S. 176 26 E.	126–127
Kawhia Harb.	38 8 S. 174 10 E.	126–127
Kayak I.	60 0 N. 140 30 W.	92–93
Kayana	64 15 N. 27 42 E.	56–57
Kayes	14 22 N. 11 25 W.	88
Kazalinsk	45 40 N. 62 0 E.	58–59
Kazan	42 52 N. 26 30 E.	52–53
Kazan	55 42 N. 49 6 E.	56–57
Kazan R.	61 30 N. 101 0 W.	98–99
Kazanlik	42 39 N. 25 28 E.	52–53
Kazaure	12 40 N. 8 26 E.	80–81
Kazbek Mt.	42 46 N. 44 32 E.	56–57
Kazembe	9 47 S. 9 3 E.	82–83
Kazembe	10 45 S. 26 5 E.	82–83
Kazerun	29 38 N. 51 40 E.	63
Keady	54 15 N. 6 42 W.	30–31
Kealkill	51 45 N. 9 20 W.	32–33
Kearney	54 23 N. 5 27 W.	30–31
Kebang	28 7 N. 95 0 E.	69
Kebir Fakkus	30 40 N. 31 40 E.	78–79
Kebnekaisse	67 55 N. 20 0 E.	54–55
Kebock Hd.	58 3 N. 6 21 W.	24–25
Kebrabasa Rap.	15 40 S. 33 0 E.	82–83
Kecskemet	46 58 N. 19 42 E.	46–47
Kediri	7 50 S. 112 0 E.	70–71
Keel	53 58 N. 10 6 W.	30–31
Keeling Is.	See Cocos Is.	
Keenagh	53 38 N. 7 50 W.	30–31
Keene	44 16 N. 78 12 W.	96–97
Keepawa L.	46 53 N. 79 5 W.	96–97
Keeper	52 45 N. 8 16 W.	32–33
Keeragh Is.	52 12 N. 6 44 W.	32–33
Keerom Berg	33 33 S. 19 40 E.	84–85
Keerung	25 45 S. 143 57 E.	120–121
Keer-weer, C.	14 0 S. 141 29 E.	122–123
Keetmanshoop	26 30 S. 18 3 E.	82–83
Kef	36 12 N. 8 40 E.	50–51
Keffe	8 51 N. 7 51 E.	80–81
Kegel	59 27 N. 24 43 E.	42–43
Kegworth	52 50 N. 1 16 W.	16–17
Kehl	48 36 N. 7 50 E.	40–41
Keidani	55 16 N. 23 58 E.	42–43
Keig	57 16 N. 2 40 W.	24–25
Keighley	53 52 N. 1 54 W.	20–21
Kei Is.	5 30 S. 132 0 E.	70–71
Keilberg Mt.	50 28 N. 13 0 E.	46–47
Keimouth	32 40 S. 28 25 E.	82–83
Keiskamma Hoel	32 39 S. 27 8 E.	84–85
Keiss	58 33 N. 3 5 W.	24–25
Keitele, L.	62 50 N. 26 0 E.	54–55
Keith	57 33 N. 2 57 W.	24–25
Keith	36 3 S. 140 20 E.	120–121
Keitum	54 55 N. 8 23 E.	39
Kelapa I.	7 0 S. 105 35 E.	70–71
Kelat Nadiri	37 2 N. 59 53 E.	68
Kelberg	50 17 N. 6 55 E.	36–37
Kelid Bahr	40 9 N. 26 22 E.	52–53
Kelimos I.	36 48 N. 24 36 E.	52–53
Kellas	57 34 N. 3 23 W.	24–25
Kellett, C.	71 42 N. 124 5 W.	98–99
Kellinghusen	53 57 N. 9 42 E.	39
Kells	52 33 N. 7 17 W.	32–33
Kells	53 44 N. 6 53 W.	30–31
Kells	54 49 N. 6 13 W.	30–31
Kells B.	52 3 N. 10 7 W.	32–33
Kells R.	54 49 N. 6 15 W.	30–31
Kells, Rhinns of	55 10 N. 4 18 W.	26–27
Kells Sta.	52 0 N. 10 6 W.	32–33
Kilmacow	52 18 N. 7 10 W.	32–33
Kelmscott	32 1 S. 116 1 E.	124–125
Kelso	55 37 N. 2 25 W.	26–27
Kelso	45 54 S. 169 16 E.	126–127
Keltie Water	56 17 N. 4 11 W.	26–27
Kelton	55 2 N. 3 35 W.	26–27
Kelty	56 8 N. 3 22 W.	26–27
Kelvedon	51 50 N. 0 42 E.	17–16
Kelvin R.	24 37 S. 152 10 E.	122–123
Kem	64 58 N. 34 30 E.	56–57
Kem, R.	64 40 N. 32 20 E.	54–55
Kema	1 10 N. 125 0 E.	70–71
Kemi, L.	66 40 N. 28 0 E.	54–55
Kemi R.	66 33 N. 26 30 E.	54–55
Kemittrask	66 40 N. 27 30 E.	54–55
Kemnitz	48 43 N. 13 52 E.	46–47
Kemp I.	67 0 S. 60 0 E.	128
Kempen	51 23 N. 6 25 E.	36–37
Kempen	51 18 N. 18 0 E.	42–43
Kempley	51 58 N. 2 27 W.	18–19
Kempsey	52 8 N. 2 12 W.	18–19
Kempsey	31 5 S. 152 50 E.	120–121
Kempten	47 45 N. 10 18 E.	40–41
Kemp Town	50 49 N. 0 8 W.	16–17
Ken, L.	55 2 N. 4 5 W.	26–27
Ken R.	25 0 N. 80 12 E.	66–67
Ken, Water of	55 10 N. 4 10 W.	26–27
Kena	26 9 N. 32 44 E.	78–79
Kendal	54 20 N. 2 45 W.	20–21
Kendangan	2 35 S. 115 20 E.	70–71
Kandavangan	2 30 S. 110 10 E.	70–71
Keng Khang	21 25 N. 100 25 E.	69
Keng Lap	20 55 N. 100 53 E.	69
Kengtung	21 18 N. 99 42 E.	69
Kenhardt	29 22 S. 20 30 E.	84–85
Kenilworth	52 22 N. 1 35 W.	16–17
Kenilworth	43 58 N. 80 42 W.	96–97
Kenmare R.	51 43 N. 10 7 W.	32–33
Kenmay	57 14 N. 2 27 W.	24–25
Kenmore	56 35 N. 4 0 W.	26–27
Kenmore	51 53 N. 9 35 W.	32–33
Kennebec Line	45 45 N. 70 55 W.	94–95
Kennebec R.	45 0 N. 70 0 W.	104–105
Kennedy Chan.	80 30 N. 67 0 W.	92–93
Kennedy R.	15 0 S. 144 10 E.	122–123
Kennely Range	24 30 S. 115 15 E.	124–125
Kennema Range	7 52 N. 11 20 W.	88
Kennethmont	57 20 N. 2 48 W.	24–25
Kennet, R.	51 25 N. 1 23 W.	16–17
Kenningering	25 16 S. 151 10 E.	122–123
Kenninghall	52 25 N. 1 0 E.	16–17
Kenogami R.	50 0 N. 86 0 W.	98–99
Kenora	49 40 N. 94 30 W.	98–99
Kenosha	42 33 N. 87 57 W.	102–103
Kent	51 15 N. 0 45 E.	16–17
Kent	46 30 N. 65 10 W.	94–95
Kent	42 25 N. 82 12 W.	96–97
Kent Is.	39 29 S. 147 20 E.	120–121
Kent Pen.	68 30 N. 108 0 W.	98–99
Kent R.	35 0 S. 116 58 E.	124–125
Kentchurch	51 56 N. 2 50 W.	18–19
Kentei Mts.	49 0 N. 109 0 E.	72–73
Kentisbury	51 11 N. 3 57 W.	18–19
Kentra Bay	56 45 N. 5 52 W.	24–25
Kentucky	37 30 N. 86 0 W.	102–103
Kentucky, R.	37 15 N. 83 15 W.	102–103
Kentville	45 6 N. 64 19 W.	94–95
Kenya, Mt.	0 10 S. 37 28 E.	80–81
Keokuk	40 25 N. 91 30 W.	102–103
Keonjhar	21 36 N. 85 42 E.	66–67
Keos I.	37 35 N. 24 21 E.	52–53
Keppel Bay	23 150 S. 151 15 E.	122–123
Keraia	12 10 N. 31 10 E.	80–81
Kerak	31 10 N. 35 37 E.	62
Kerama Is.	26 20 N. 127 0 E.	72–73
Kerasovo	39 1 N. 21 38 E.	52–53
Kerasovo	43 6 N. 25 58 E.	52–53
Kerbela	32 30 N. 44 12 E.	62
Kerch	45 21 N. 36 14 E.	56–57
Kerch Strait	45 15 N. 36 18 E.	56–57
Kerembe, C.	42 0 N. 33 27 E.	62
Keren	15 45 N. 38 28 E.	80–81
Kerets C.	65 26 N. 39 45 E.	56–57
Kergham	37 45 N. 49 2 E.	63
Kerguelen	48 30 S. 69 40 E.	4–5
Keria	36 47 N. 81 40 E.	64–65
Keria R.	38 0 N. 81 40 E.	72–73
Kerkha R.	33 0 N. 47 50 E.	63
Kerki	37 50 N. 65 7 E.	60–61
Kerkuk	35 20 N. 44 22 E.	62
Kerloech Mt.	56 59 N. 2 32 W.	24–25
Kerma	19 40 N. 30 30 E.	76–77
Kermadec Is.	30 0 S. 178 0 W.	126–127
Kerman	30 17 N. 57 0 E.	63
Kermanshah	34 15 N. 47 2 E.	63
Kermineh	40 10 N. 65 25 E.	60–61
Kerrai	57 29 N. 6 26 W.	24–25
Kerrara I.	56 24 N. 5 32 W.	26–27
Kerry	52 7 N. 9 33 W.	32–33
Kerry Hd.	52 25 N. 10 0 W.	32–33
Kerry Hill	52 27 N. 3 15 W.	18–19
Kerulen R.	48 0 N. 113 0 E.	72–73
Keshan	40 52 N. 26 39 E.	52–53
Kesmark	49 9 N. 20 31 E.	46–47
Kesoko	14 13 S. 29 7 E.	82–83
Kessel	51 18 N. 6 3 E.	36–37
Kessingland	52 25 N. 1 42 E.	16–17
Kessock	57 31 N. 4 14 W.	24–25
Kesteven	52 55 N. 0 33 W.	16–17
Keswick	54 36 N. 3 9 W.	20–21
Keswick R.	46 5 N. 67 0 W.	94–95
Keszthely	46 48 N. 17 15 E.	46–47
Ketapan	1 50 S. 110 0 E.	70–71
Kete Krachi	7 48 N. 0 4 W.	80
Kettering	52 25 N. 0 43 W.	16–17
Kettle Pt.	43 12 N. 82 5 W.	96–97
Kettlewell	54 9 N. 2 3 W.	20–21
Ketton	52 39 N. 0 32 W.	16–17
Kewash	44 36 N. 80 58 W.	96–97
Keweenaw B.	47 0 N. 88 15 W.	102–103
Kewstoke	51 22 N. 2 57 W.	18–19
Key, L.	54 0 N. 8 15 W.	30–31
Keyingham	53 43 N. 0 6 W.	20–21
Keymer	50 55 N. 0 8 W.	16–17
Keynsham	51 25 N. 2 28 W.	18–19
Keys Inlet	14 40 S. 129 50 E.	118–119
Key West	24 30 N. 81 30 W.	102–103
Kézdivásárhely	46 0 N. 26 11 E.	52–53
Khabarova	69 38 N. 60 20 E.	56–57
Khabarovka	48 30 N. 135 10 E.	72–73
Khabis	30 26 N. 57 42 E.	63
Khabur R.	36 30 N. 40 20 E.	62
Khadro	26 14 N. 68 45 E.	66–67
Khaibar	25 47 N. 39 59 E.	60–61
Khailar	49 0 N. 119 30 E.	72–73
Khairagarh	21 25 N. 81 2 E.	68
Khairpur	27 23 N. 69 18 E.	66–67
Khairpur	29 32 N. 72 18 E.	66–67
Khajuri Kach	32 6 N. 69 52 E.	66–67
Khalejistan	35 0 N. 50 0 E.	63
Khalkha R.	47 50 N. 119 30 E.	72–73
Kham	30 15 N. 96 30 E.	64–65
Khamar	27 0 N. 55 32 E.	63
Khamgaon	20 40 N. 76 40 E.	68
Khami	42 45 N. 93 35 E.	72–73
Khammamett	17 15 N. 80 10 E.	68
Khamseh	36 45 N. 48 15 E.	63
Khandesh	21 10 N. 75 0 E.	68
Khandwa	21 13 N. 76 24 E.	66–67
Khangai Mts.	49 0 N. 96 0 E.	72–73
Khanh-hoa	12 15 N. 108 50 E.	70–71
Khaniadhana	25 1 N. 78 10 E.	66–67
Khanikin	34 17 N. 45 19 E.	63
Khanka L.	45 0 N. 132 30 E.	72–73
Khanpur	28 42 N. 70 40 E.	66–67
Khan Tengri Mt.	42 0 N. 80 0 E.	72–73
Khanu	27 58 N. 57 31 E.	63
Kharaghoda	23 18 N. 71 44 E.	66–67
Kharak I.	29 15 N. 50 15 E.	63
Kharan	28 42 N. 65 25 E.	66–67
Khara Nairn Mts.	41 0 N. 107 0 E.	72–73
Khardam	30 15 N. 81 20 E.	72–73
Khareit W.	24 5 N. 34 20 E.	78–79
Kharfa	24 12 N. 46 13 E.	60–61
Kharga	25 26 N. 30 34 E.	78–79
Khargu I.	29 20 N. 50 19 E.	63
Kharkov	49 59 N. 36 12 E.	56–57
Kharnang	34 52 N. 76 18 E.	66–67
Kharput	38 33 N. 39 28 E.	62
Kharsawan	22 45 N. 85 52 E.	66–67

		MAP
Khartoum	15 37 N. 32 30 E.	80–81
Khash	31 22 N. 62 50 E.	63
Khash Rud	31 35 N. 63 0 E.	66–67
Khasi Hills	25 30 N. 92 0 E.	69
Khat	34 32 N. 60 6 E.	63
Khatanga B.	75 0 N. 112 0 E.	58–59
Khatanga R.	69 0 N. 102 0 E.	58–59
Khatansk	71 40 N. 102 0 E.	58–59
Khavar	35 15 N. 52 15 E.	63
Khawak Pass	35 44 N. 69 55 E.	66–67
Kheis	28 50 S. 22 2 E.	82–83
Khelat	26 45 N. 61 29 E.	63
Kheri	27 50 N. 80 52 E.	66–67
Kherson	46 42 N. 32 30 E.	56–57
Khezir Khan	42 5 N. 20 21 E.	52–53
Khihumbo	10 45 S. 20 30 E.	82–83
Khimara	40 9 N. 19 42 E.	52–53
Khingan Mts.	45 0 N. 120 0 E.	72–73
Khipro	25 48 N. 69 21 E.	66–67
Khisht	29 31 N. 51 20 E.	63
Khiva	41 15 N. 60 25 E.	60–61
Khoi	38 28 N. 45 2 E.	63
Khoja Saleh	37 0 N. 65 30 E.	63
Khojent	40 15 N. 69 35 E.	60–61
Khokang	24 30 S. 23 22 E.	82–83
Khokhand	41 0 N. 70 0 E.	60–61
Kholais	22 8 N. 39 20 E.	60–61
Kholm	51 7 N. 23 28 E.	42–43
Kholm	57 7 N. 31 7 E.	42–43
Khong	14 0 N. 105 45 E.	70–71
Khonsar	33 6 N. 50 18 E.	63
Khorassan	34 20 N. 58 0 E.	63
Khor el Gash	17 0 N. 35 30 E.	60–61
Khorremabad	33 30 N. 48 10 E.	63
Khor Rukshan R.	27 30 N. 64 0 E.	63
Khota Bharu	6 0 N. 102 10 E.	70–71
Khota Raja	5 25 N. 95 30 E.	70–71
Khotan	37 0 N. 79 55 E.	72–73
Khotur	38 29 N. 44 20 E.	63
Khow Lwang	11 35 N. 99 10 E.	69
Khulna	22 48 N. 89 35 E.	66–67
Khungcha	21 55 N. 93 7 E.	69
Khur	33 50 N. 54 52 E.	63
Khurha	34 12 N. 50 26 E.	63
Khurja	28 8 N. 78 0 E.	66–67
Khushalgarh	33 31 N. 71 49 E.	66–67
Khuzdar	27 54 N. 66 35 E.	66–67
Khuzistan	31 30 N. 49 30 E.	63
Khvalynsk	52 30 N. 48 0 E.	56–57
Khyber Pass	34 15 N. 71 5 W.	66–67
Khymelnik	50 38 N. 20 46 E.	42–43
Kiakhta	50 20 N. 106 30 E.	72–73
Kia-ling R.	32 0 N. 106 0 E.	72–73
Kiama	34 40 S. 150 50 E.	120–121
Kian-chang	27 30 N. 116 30 E.	72–73
Kian-chang	27 30 N. 116 30 E.	72–73
Kianeira	35 42 S. 148 29 E.	120–121
Kiang-si	27 40 N. 115 0 E.	72–73
Kiang-su	33 0 N. 119 0 E.	72–73
Kiankari	40 43 N. 33 58 E.	62
Kiao-chow	36 0 N. 120 20 E.	72–73
Kia-ting	29 40 N. 104 0 E.	72–73
Kiato	38 0 N. 22 46 E.	52–53
Kiau Bay	1 30 N. 128 30 E.	70–71
Kiawica, L.	46 32 N. 75 22 W.	96–97
Kibanda	9 28 S. 26 19 E.	82–83
Kibanga	4 30 S. 29 8 E.	80–81
Kiberg	70 15 N. 31 0 E.	54–55
Kibuica	10 12 S. 22 15 E.	82–83
Kibwezi	6 23 S. 29 57 E.	80–81
Kibwezi	2 25 S. 37 55 E.	80–81
Kibworth	52 33 N. 1 0 W.	16–17
Ki-chau	28 55 N. 119 0 E.	72–73
Kichiginsk	59 30 N. 164 0 E.	58–59
Kichova	41 32 N. 20 59 E.	46–47
Kicking Horse P.	51 30 N. 115 0 W.	98–99
Kidderminster	52 24 N. 2 13 W.	18–19
Kidnappers C.	39 39 S. 177 4 E.	126–127
Kidorong Bay	3 10 N. 112 45 E.	70–71
Kidwelly	51 45 N. 4 18 W.	18–19
Kieban R.	45 10 N. 38 10 E.	56–57
Kiel	54 20 N. 10 10 E.	40–41
Kiel Bay	54 30 N. 10 30 E.	40–41
Kielkona	58 22 N. 22 5 E.	42–43
Kien-ning	27 0 N. 118 30 E.	72–73
Kiertelminde	55 28 N. 8 42 E.	39
Kiev	50 26 N. 30 31 E.	42–43
Kifri	34 39 N. 44 59 E.	62
Kigali	2 0 S. 30 0 E.	80–81
Kigoma	4 52 S. 29 40 E.	80–81
Kihuila	10 10 S. 19 30 E.	82–83
Kii Channel	34 0 N. 134 50 E.	74–75
Kijva	42 34 N. 20 41 E.	46–47
Kikalla	12 53 S. 16 59 E.	82–83
Kikoma	0 7 S. 31 30 E.	80–81
Kikondja	8 10 S. 26 26 E.	80–81
Kikuyu	0 50 S. 37 10 E.	80–81
Kikwit	5 18 S. 18 50 E.	80–81
Kila	11 18 N. 9 44 E.	80–81
Kilar	33 0 N. 76 31 E.	66–67
Kila Wamar	37 55 N. 43 40 E.	60–61
Kilbaha	52 34 N. 9 53 W.	32–33
Kilbarron Castle	54 32 N. 8 15 W.	30–31
Kilbeggan	53 22 N. 7 30 W.	30–31
Kilbehenny	52 18 N. 8 12 W.	32–33
Kilbennan	53 33 N. 8 54 W.	30–31
Kilberry	53 8 N. 7 2 W.	32–33
Kilberry	53 43 N. 6 42 W.	30–31
Kilberry Hd.	55 49 N. 5 39 W.	26–27
Kilbrennan Sd.	55 35 N. 5 25 W.	26–27
Kilbride	56 23 N. 5 27 W.	26–27
Kilbride	52 55 N. 6 7 W.	32–33
Kilbride	53 13 N. 6 28 W.	32–33
Kilbride, East	55 46 N. 4 9 W.	26–27
Kilbride, W.	55 42 N. 4 50 W.	26–27
Kilbrittain	51 40 N. 8 43 W.	32–33
Kilbryan	52 12 N. 7 40 W.	32–33
Kilburnie	55 46 N. 4 41 W.	26–27
Kilcar	54 38 N. 8 36 W.	30–31
Kilchattan	55 45 N. 5 2 W.	26–27
Kilchattan	56 4 N. 6 14 W.	26–27
Kilchoan	56 42 N. 6 6 W.	24–25
Kilchoman	55 47 N. 6 26 W.	26–27
Kilchonan	56 42 N. 4 42 W.	24–25
Kilchreest	53 10 N. 8 40 W.	32–33
Kilchrenan	56 22 N. 5 13 W.	26–27
Kilclaran	52 57 N. 8 40 W.	32–33
Kilcock	53 24 N. 6 40 W.	32–33
Kilcogy	53 50 N. 7 26 W.	30–31
Kilcolgan	53 13 N. 8 53 W.	32–33
Kilcolumb	53 32 N. 7 5 W.	30–31
Kilconly	53 35 N. 8 59 W.	30–31
Kilconnell	53 21 N. 8 24 W.	30–31
Kilconquhar	56 13 N. 2 50 W.	26–27
Kilcool	53 7 N. 6 4 W.	32–33
Kilcredan	51 53 N. 7 59 W.	32–33
Kilcrow, R.	53 10 N. 8 20 W.	32–33
Kilcullen	53 8 N. 6 45 W.	32–33
Kilcurry	54 3 N. 6 26 W.	30–31
Kildalkey	53 35 N. 6 55 W.	30–31
Kildare	53 10 N. 6 55 W.	32–33
Kildary	57 45 N. 4 5 W.	24–25
Kildavin	52 41 N. 6 41 W.	32–33
Kilderry	52 41 N. 7 11 W.	32–33
Kildim	52 37 N. 8 50 W.	32–33
Kildin	69 25 N. 34 0 E.	56–57
Kildonan	58 10 N. 3 50 W.	24–25
Kildoney Pt.	54 32 N. 8 17 W.	30–31
Kildrummy	57 15 N. 2 53 W.	24–25
Kildwick	53 54 N. 2 0 W.	20–21
Kilelu	10 35 N. 41 42 E.	80–81
Kilfenora	52 59 N. 9 13 W.	32–33
Kilfinan	55 58 N. 5 18 W.	26–27
Kilfinane	52 22 N. 8 29 W.	32–33
Kilfinicher	56 23 N. 6 4 W.	26–27
Kilgarvan	51 54 N. 9 26 W.	32–33
Kilglass L.	53 49 N. 8 3 W.	30–31
Kilham	54 4 N. 0 22 W.	20–21
Kilhope Law	54 49 N. 2 18 W.	20–21
Kilia	45 28 N. 29 19 E.	52–53
Kilifi	3 38 S. 39 52 E.	80–81
Kilik Pass	37 0 N. 74 42 E.	66–67
Kilimane	18 0 S. 37 0 E.	76–77
Kilimanjaro	3 4 S. 37 21 E.	80–81
Kilimatinde	5 51 S. 35 0 E.	80–81
Kilindir	41 4 N. 22 50 E.	52–53
Kilkee	52 41 N. 9 39 W.	32–33
Kilkeel	54 4 N. 6 0 W.	30–31
Kilkelly	53 53 N. 8 51 W.	30–31
Kilkenny	52 39 N. 7 15 W.	32–33
Kilkenzie	55 28 N. 5 41 W.	26–27
Kilkhampton	50 52 N. 4 28 W.	18–19
Kilkieran Bay	53 18 N. 9 46 W.	30–31
Kilkinlea	52 21 N. 9 19 W.	32–33
Kilkisheen	52 48 N. 8 45 W.	32–33
Kilkivan	26 0 S. 152 12 E.	122–123
Killadoon	53 43 N. 9 54 W.	30–31
Killadysert	52 41 N. 9 7 W.	32–33
Killala	54 13 N. 9 14 W.	30–31
Killala Bay	54 15 N. 9 10 W.	30–31
Killaloe	52 48 N. 8 27 W.	32–33
Killard Pt.	54 19 N. 5 31 W.	30–31
Killargue	54 14 N. 8 13 W.	30–31
Killarney	52 4 N. 9 30 W.	32–33
Killarney	46 0 N. 81 33 W.	96–97
Killary Harb.	53 35 N. 9 52 W.	30–31
Killashee	53 41 N. 7 53 W.	30–31
Killateeaun	53 37 N. 9 27 W.	30–31
Killdorrery	52 15 N. 8 26 W.	32–33
Killead	54 40 N. 6 12 W.	30–31
Killeagh	51 57 N. 8 0 W.	32–33
Killean	55 39 N. 5 40 W.	26–27
Killeany	53 7 N. 9 40 W.	32–33
Killearn	56 2 N. 4 21 W.	26–27
Killeenleigh	51 57 N. 8 47 W.	32–33
Killeevan	54 10 N. 7 9 W.	30–31
Killegray I.	57 44 N. 7 5 W.	24–25
Killeigh	53 13 N. 7 27 W.	32–33
Killenaule	52 34 N. 7 40 W.	32–33
Killeshandra	54 1 N. 7 32 W.	30–31
Killeter	54 40 N. 7 41 W.	30–31
Killian R.	53 30 N. 8 23 W.	30–31
Killiecrankie, P. of	56 44 N. 3 45 W.	24–25
Killimor	53 10 N. 8 18 W.	32–33
Killin	56 28 N. 4 19 W.	26–27
Killinaig	56 21 N. 6 3 W.	26–27
Killinchy	54 28 N. 5 41 W.	30–31
Killiney	53 15 N. 6 7 W.	32–33
Killinick	52 15 N. 6 28 W.	32–33
Killinure, L.	53 27 N. 7 50 W.	32–33
Killisport, L.	55 54 N. 5 28 W.	26–27
Killneagh	52 36 N. 6 15 W.	32–33
Killochan	55 17 N. 4 47 W.	26–27
Killonon	52 38 N. 8 32 W.	32–33
Killorglin	52 6 N. 9 47 W.	32–33
Killough	54 15 N. 5 38 W.	30–31
Killucan	53 32 N. 7 8 W.	30–31
Killybegs	54 38 N. 8 27 W.	30–31
Killyconnan	53 58 N. 7 16 W.	30–31
Killygordon	54 48 N. 7 41 W.	30–31
Killylea	54 20 N. 6 47 W.	30–31
Killyleigh	54 24 N. 5 39 W.	30–31
Kilmachil	52 40 N. 7 4 W.	32–33
Kilmacrenan	55 2 N. 7 47 W.	30–31
Kilmacthomas	52 13 N. 7 25 W.	32–33
Kilmaganny	52 27 N. 7 20 W.	32–33
Kilmaine	53 35 N. 9 8 W.	30–31
Kilmainham-wood	53 52 N. 6 49 W.	30–31
Kilmalcolm	55 54 N. 4 37 W.	26–27
Kilmallock	52 24 N. 8 36 W.	32–33
Kilmaluag	57 42 N. 6 18 W.	24–25
Kilmanagh	52 37 N. 7 26 W.	32–33
Kilmany	56 23 N. 3 0 W.	26–27
Kilmarnock	55 37 N. 4 30 W.	26–27
Kilmartin	56 8 N. 5 28 W.	26–27
Kilmaurs	55 39 N. 4 31 W.	26–27
Kilmeadon	52 14 N. 7 15 W.	32–33
Kilmeague	53 15 N. 6 51 W.	32–33
Kilmeedy	52 25 N. 8 55 W.	32–33
Kilmelford	56 17 N. 5 28 W.	26–27
Kilmessan	53 34 N. 6 39 W.	30–31
Kilmichael	56 5 N. 5 26 W.	26–27
Kilmichael Pt.	52 44 N. 6 9 W.	32–33
Kilmihill	52 44 N. 9 19 W.	32–33
Kilmington	51 8 N. 2 17 W.	18–19
Kilmorack	57 28 N. 4 32 W.	24–25

		MAP
Kilmore	52 12 N. 6 33 W.	32–33
Kilmore	37 17 S. 144 58 E.	120–121
Kilmore Quay	52 11 N. 6 35 W.	32–33
Kilmorich	56 16 N. 4 55 W.	26–27
Kilmory	55 27 N. 5 12 W.	26–27
Kilmory	55 55 N. 5 40 W.	26–27
Kilmory	56 45 N. 6 2 W.	24–25
Kilmovee	53 54 N. 8 42 W.	30–31
Kilmuir	57 26 N. 6 34 W.	24–25
Kilmuir	57 44 N. 4 7 W.	24–25
Kilmure L.	53 28 N. 7 55 W.	30–31
Kilnalag	53 41 N. 1 37 W.	30–31
Kilnaleck	53 52 N. 7 20 W.	30–31
Kilnamona	52 53 N. 9 3 W.	32–33
Kilninian	56 32 N. 6 12 W.	26–27
Kilninver	56 20 N. 5 30 W.	26–27
Kilnock	53 43 N. 8 59 W.	30–31
Kilnsea	53 37 N. 0 9 E.	20–21
Kilnsey	54 7 N. 2 3 W.	20–21
Kilo	1 52 N. 30 5 E.	80–81
Kiloran Bay	56 7 N. 6 10 W.	26–27
Kilossa	6 48 S. 37 2 E.	80–81
Kilpatrick	51 46 N. 8 44 W.	32–33
Kilpatrick	55 56 N. 4 18 W.	26–27
Kilrea	54 57 N. 6 33 W.	30–31
Kilrenny	56 15 N. 2 40 W.	26–27
Kilrickle	53 14 N. 8 27 W.	32–33
Kilrush	52 38 N. 9 30 W.	32–33
Kilsheelau	52 22 N. 7 35 W.	32–33
Kilskeer	53 42 N. 7 0 W.	30–31
Kilspindie	56 25 N. 3 15 W.	26–27
Kilsyth	55 49 N. 4 4 W.	26–27
Kilsyth	44 31 N. 81 7 W.	96–97
Kiltan	11 28 N. 73 0 E.	68
Kiltartan	53 6 N. 8 50 W.	32–33
Kiltealy	52 34 N. 6 45 W.	32–33
Kilteel	53 14 N. 6 32 W.	32–33
Kilteely	52 32 N. 8 24 W.	32–33
Kiltegan	52 54 N. 6 37 W.	32 33
Kiltimagh	53 51 N. 9 0 W.	30–31
Kiltoom	53 29 N. 8 2 W.	30–31
Kiltormer	10 14 N. 8 16 W.	32–33
Kiltullagh	53 17 N. 8 39 W.	32–33
Kiltullagh L.	53 35 N. 8 35 W.	30–31
Kiltyclogher	54 22 N. 8 2 W.	30–31
Kilumbo	11 38 S. 27 12 E.	82–83
Kilung	25 5 N. 121 50 E.	72–73
Kilvaxter	*57 39 N. 6 23 W.*	*24–25*
Kilwa	*8 45 S. 39 25 E.*	*80–81*
Kilwa I.	*9 17 S. 28 45 E.*	*82–83*
Kilwa Kisivani	*8 58 S. 39 36 E.*	*80–81*
Kilwinning	*55 40 N. 4 42 W.*	*26–27*
Kilworth	*52 11 N. 8 15 W.*	*32–33*
Kilworth Mts.	*53 13 N. 8 15 W.*	*32–33*
Kimams Bay	*5 30 N. 115 30 E.*	*70–71*
Kimberley	*28 45 S. 24 45 E.*	*82–83*
Kimberley	*17 0 S. 126 0 E.*	*124–125*
Kimberley	*17 29 S. 141 15 E.*	*122–123*
Kimbolton	*52 19 N. 0 25 W.*	*16–17*
Kimbunda	10 2 S. 20 10 E.	82–83
Kimeridge	50 37 N. 2 7 W.	18–19
Kimpata	10 26 S. 27 15 E.	82–83
Kimpolung	47 30 N. 25 35 E.	52–53
Kimpton	51 51 N. 0 18 W.	16–17
Kimpulung	45 15 N. 25 6 E.	52–53
Kinawley	54 13 N. 7 40 W.	30–31
Kinbrace	58 15 N. 3 55 W.	24–25
Kincardine	57 52 N. 4 21 W.	24–25
Kincardine	56 4 N. 3 42 W.	26–27
Kincardine	44 13 N. 81 43 W.	96–97
Kincardine O'Neil	57 5 N. 2 41 W.	24–25
Kincraig	57 8 N. 4 56 W.	24–25
Kinchinjunga	27 30 N. 87 45 E.	66–67
Kindat	23 37 N. 94 30 E.	69
Kinderli Bay	42 45 N. 52 30 E.	60–61
Kindongo	10 45 S. 17 13 E.	82–83
Kindu	2 55 S. 25 58 E.	80–81
Kindunda	14 15 S. 16 37 E.	82–83
Kineshma	57 29 E. 42 2 E.	56–57
Kineton	52 10 N. 1 30 W.	16–17
Kinfauns Cas.	56 24 N. 3 22 W.	26–27
Kingairloch	56 38 N. 5 31 W.	26–27
Ki-ngan	27 0 N. 115 0 E.	72–73
Kingaw	66 30 N. 67 0 W.	92–93
King C.	35 0 N. 140 0 E.	74–75
King, L.	37 55 S. 147 45 E.	120–121
King Sound	16 45 S. 123 30 E.	124–125
King-chau	30 30 N. 112 0 E.	72–73
King Christian Ld.	77 20 N. 93 30 W.	92–93
King Edward VII. Land	77 0 S. 150 0 W.	128
King Edward R.	15 30 S. 126 2 E.	124–125
King Frederick VIII. Ld.	78 0 N. 28 0 W.	90–91
King George Is.	57 20 N. 80 10 W.	98–99
King George Sd.	35 3 S. 118 0 E.	124–125
King George V. Ld.	70 0 S. 140 0 E.	128
Kinghorn	56 4 N. 3 10 W.	26–27
Kingie R.	57 2 N. 5 10 W.	24–25
Kinglass R.	56 25 N. 5 0 W.	26–27
King Leopold Ra.	17 0 S. 125 30 E.	124–125
Kingman	35 10 N. 114 6 W.	106–107
Kings	45 40 N. 65 40 W.	94–95
Kings I.	12 30 N. 98 25 E.	69
King's Co.	53 14 N. 7 35 W.	32–33
King's Co.	46 20 N. 62 40 W.	94–95
Kings, R.	52 33 N. 7 23 W.	32–33
Kings, R.	53 4 N. 6 30 W.	32–33
Kingsbarns	56 18 N. 2 40 W.	26–27
Kingsborough	17 0 S. 144 48 E.	122–123
Kingsbridge	50 17 N. 3 47 W.	18–19
Kingsbury	52 35 N. 1 40 W.	16–17
Kingsclere	51 19 N. 1 14 W.	16–17
Kingscote	35 38 S. 137 32 E.	120–121
Kingscourt	53 54 N. 6 48 W.	30–31
Kingsey	45 47 N. 72 15 W.	96–97
Kingskerswell	50 30 N. 3 36 W.	18–19
Kingskettle	56 15 N. 3 6 W.	26–27
Kingsland	53 55 N. 8 23 W.	30–31
King's Langley	51 43 N. 0 27 W.	16–17
King's Lynn	52 46 N. 0 25 E.	16–17
Kingsmuir	56 38 N. 2 52 W.	26–27
King's Norton	52 26 N. 1 55 W.	18–19
King's Nympton	50 57 N. 3 53 W.	18–19
Kingston	51 25 N. 0 18 W.	16–17
Kingston	50 37 N. 2 3 W.	18–19
Kingston	*57 41 N. 3 7 W.*	*24–25*
Kingston	*45 33 N. 66 2 W.*	*94–95*
Kingston	*44 17 N. 76 32 W.*	*96–97*
Kingston	*41 58 N. 74 10 W.*	*104–105*
Kingston	*18 0 N. 76 52 W.*	*110–111*
Kingston	*36 50 S. 139 50 E.*	*120–121*
Kingston	*45 21 S. 168 42 E.*	*126–127*
KingstonDeveril	51 8 N. 2 11 W.	18–19
Kingstown	53 17 N. 6 9 W.	32–33
Kingstown	13 10 N. 61 12 W.	110–111
King's Walden	*51 54 N. 0 19 W.*	*16–17*
Kingswear	*50 21 N. 3 34 W.*	*18–19*
Kington	52 12 N. 3 0 W.	18–19
Kingunshi	5 0 S. 16 40 E.	80–81
Kingussie	57 5 N. 4 3 W.	24–25
Kg. William Ld.	74 0 N. 16 0 W.	90–91
Kg. William Ld.	69 0 N. 108 0 W.	98–99
King Williams Town	32 55 S. 27 28 E.	82–83
King-yang	36 0 N. 107 40 E.	72–73
King-yuan	24 35 N. 108 5 E.	72–73
Kin-hua	29 10 N. 119 55 E.	72–73
Kinibalu Mt.	6 0 N. 116 30 E.	70–71
Kiniko C.	41 41 N. 39 58 E.	74–75
Kinlet	52 25 N. 2 25 W.	18–19
Kinloch	57 1 N. 6 17 W.	24–25
Kinloch Rannoch	57 42 N. 4 11 W.	24–25
Kinlochbervie	58 27 N. 5 3 W.	24–25
Kinlochewe	57 36 N. 5 17 W.	24–25
Kinlochmoidart	56 47 N. 5 44 W.	24–25
Kinlochourn	57 6 N. 5 17 W.	24–25
Kinloss	57 40 N. 3 36 W.	24–25
Kinlough	54 27 N. 8 17 W.	30–31
Kinmont	44 45 N. 78 40 W.	96–97
Kinnaird's Hd.	55 40 N. 2 0 W.	24–25
Kinneff	46 52 N. 2 15 W.	24–25
Kinnegad	53 28 N. 7 6 W.	30–31
Kinnel Water	55 15 N. 3 29 W.	26–27
Kinnerley	52 47 N. 3 0 W.	18–19
Kinnitty	53 6 N. 74 4 W.	32–33
Kinogama	47 42 N. 8 35 W.	96–97
Kinross	56 12 N. 3 25 W.	26–27
Kinsale	51 42 N. 8 32 W.	32–33
Kin Sha R.	26 30 N. 101 30 E.	64–65
Kinshasa	4 20 S. 15 23 E.	80–81
Kintail	43 59 N. 81 48 W.	96–97
Kintampo	8 5 N. 1 40 W.	88
Kintore	57 14 N. 2 21 W.	24–25
Kintore Range	23 19 S. 128 47 E.	124–125
Kintraw	56 12 N. 5 30 W.	26–27
Kintraw	56 39 N. 6 15 W.	26–27
Kintyre	55 35 N. 3 35 W.	26–27
Kintyre, Mull of	55 18 N. 5 48 W.	26–27
Kinvarra	53 8 N. 8 57 W.	32–33
Kioga L.	1 30 N. 33 0 E.	80–81
Kioge	55 28 N. 12 12 E.	39
Kiöge Bay	55 30 N. 12 30 E.	39
Kiono-saki	35 51 N. 135 1 E.	74–75
Kioto	34 57 N. 135 56 E.	74–75
Kippen	56 7 N. 4 9 W.	26–27
Kipplaat	33 1 S. 24 20 E.	84–85
Kippure	53 11 N. 6 17 W.	32–33
Kirby W.	53 22 N. 3 10 W.	18–19
Kirchberg	49 57 N. 7 25 E.	36–37
Kirchin	40 35 N. 87 50 E.	72–73
Kircubbin	54 29 N. 5 32 W.	30–31
Kirensk	57 30 N. 108 0 E.	58–59
Kiresun	40 50 N. 38 37 E.	62
Kirgiz Nor	49 0 N. 93 30 E.	72–73
Kirgiz Steppes	47 30 N. 54 0 E.	56–57
Kirin	43 50 N. 126 40 E.	72–73
Kirjali	41 38 N. 25 24 E.	52–53
Kirk Agach	39 5 N. 27 42 E.	52–53
Kirkaig R.	58 5 N. 5 8 W.	24–25
Kirk Andreas	54 22 N. 4 25 W.	20–21
Kirkbean	54 55 N. 3 36 W.	26–27
Kirk Bride	54 24 N. 4 23 W.	20–21
Kirkbride	54 55 N. 3 11 W.	20–21
Kirkburton	53 36 N. 1 43 W.	20–21
Kirkby	52 51 N. 0 25 W.	16–17
Kirkby Ireleth	54 15 N. 3 10 W.	20–21
Kirkby Lonsdale	54 14 N. 2 36 W.	20–21
Kirkby Moorside	54 16 N. 0 56 W.	20–21
Kirkby Stephen	54 27 N. 2 23 W.	20–21
Kirkby Thorpe	54 39 N. 2 35 W.	20–21
Kirkby Wiske	54 16 N. 1 25 W.	20–21
Kirkcaldy	56 7 N. 3 9 W.	26–27
Kirk Christ	54 19 N. 4 25 W.	20–21
Kirkcolm	54 58 N. 5 5 W.	26–27
Kirkconnel	55 24 N. 4 0 W.	26–27
Kirkcowan	54 55 N. 4 35 W.	26–27
Kirkcudbright	54 50 N. 4 3 W.	26–27
Kirkcudbright Bay	54 47 N. 4 4 W.	26–27
Kirkee	18 32 N. 73 58 E.	68
Kirkgunzeon	54 59 N. 3 47 W.	26–27
Kirkham	53 46 N. 2 52 W.	20–21
Kirk Harle	55 9 N. 2 0 W.	20–21
Kirkhaugh	54 50 N. 2 28 W.	20–21
Kirkheaton	55 6 N. 1 59 W.	20–21
Kirkinner	54 50 N. 4 27 W.	26–27
Kirkintilloch	55 57 N. 4 8 W.	26–27
Kirk Jurby	54 22 N. 4 31 W.	20–21
Kirk Kilisse	41 44 N. 27 14 E.	52–53
Kirklington	51 53 N. 1 17 W.	16–17
Kirklington	53 7 N. 0 59 W.	16–17
Kirkliston	55 57 N. 3 25 W.	26–27
Kirkmaiden	54 42 N. 4 54 W.	26–27
Kirk Michael	54 17 N. 4 35 W.	20–21
Kirkmichael	55 21 N. 4 36 W.	26–27
Kirkmichael	56 44 N. 3 30 W.	24–25
Kirkmichael	57 18 N. 3 25 W.	24–25
Kirk Mts.	15 10 S. 34 20 E.	82–83
Kirk Newton	55 34 N. 2 8 W.	20–21
Kirk Onchan	54 10 N. 4 27 W.	20–21
Kirkoswald	54 46 N. 2 42 W.	20–21

		MAP
Kirkoswald	55 20 N. 4 46 W.	26–27
Kirk Patrick	54 12 N. 4 41 W.	20–21
Kirkpatrick	55 2 N. 3 7 W.	26–27
Kirksanton	54 13 N. 3 18 W.	20–21
Kirk Smeaton	53 39 N. 1 13 W.	20–21
Kirkstead	53 9 N. 0 12 W.	16–17
Kirkstile	55 12 N. 3 0 W.	26–27
Kirksville	40 12 N. 92 37 W.	102–103
Kirkwall	58 59 N. 2 55 W.	22–23
Kirk Yetholm	55 33 N. 2 17 W.	26–27
Kirn	55 58 N. 4 55 W.	26–27
Kirn	49 47 N. 7 28 E.	36–37
Kirriemuir	56 41 N. 3 0 W.	26–27
Kirsanov	52 45 N. 42 33 E.	56–57
Kirshehr	39 3 N. 34 20 E.	62
Kirthar Range	27 0 N. 67 0 E.	66–67
Kirtle R.	55 2 N. 3 7 W.	26–27
Kirtlebridge	55 3 N. 3 11 W.	26–27
Kirtomy Pt.	58 34 N. 4 9 W.	24–25
Kirton	52 57 N. 0 3 W.	16–17
Kirton	53 28 N. 0 36 W.	16–17
Kirui I.	11 10 S. 30 0 E.	82–83
Kiruna	67 50 N. 20 20 E.	54–55
Kirundu	0 43 S. 25 34 E.	80–81
Kisamba	11 50 S. 29 29 E.	82–83
Kisamo Kasteli	35 30 N. 23 40 E.	52–53
Kisanga	10 57 S. 23 33 E.	82–83
Kishanganj	26 5 N. 88 2 E.	66–67
Kishangarh	26 32 N. 74 40 E.	66–67
Kishengarh	27 55 N. 70 32 E.	66–67
Kishin	15 35 N. 51 40 E.	60–61
Kishinev	47 4 N. 28 41 E.	52–53
Kishkeam	52 11 N. 9 10 W.	32–33
Kishm	26 59 N. 56 10 E.	63
Kishm I.	26 45 N. 55 45 E.	63
Kishorn, L.	57 23 N 5 37 W.	24–25
Kisi I.	11 5 S. 29 55 E.	82–83
Kisigo R.	7 0 S. 35 0 E.	80–81
Kiskörös	46 39 N. 19 19 E.	46–47
Kiskunfélegyháza	46 45 N. 19 53 E.	46–47
Kiskunhalas	46 27 N. 19 32 E.	46–47
Kiskunmajsa	46 30 N. 19 48 E.	46–47
Kisiyar	43 53 N. 46 41 E.	56–57
Kismayu	0 20 S. 42 30 E.	80–81
Kissaki	7 28 S. 37 42 E.	80–81
Kissamba	9 12 S. 24 40 E.	82–83
Kissingen	50 12 N. 10 5 E.	40–41
Kistna, R.	16 5 N. 78 30 E.	68
Kistrano	70 25 N. 25 20 E.	54–55
Kisújzállas	47 14 N. 20 49 E.	46–47
Kisumu	0 7 S. 34 46 E.	80–81
Kisvere	9 26 S. 39 34 E.	80–81
Kitchener	43 28 N. 80 35 W.	96–97
Kiteve	16 7 S. 15 24 E.	82–83
Kitka I.	66 10 N. 29 0 E.	54–55
Kitzbühel Alps	47 20 N. 12 10 E.	44
Kitzingen	49 44 N. 10 10 E.	40–41
Kiu	1 52 S. 37 12 E.	80–81
Kiu-kiang	29 40 N. 116 0 E.	72–71
Kiung-chow	20 0 N. 110 20 E.	72–73
Kiushiu	32 30 N. 131 0 E.	74–75
Kivu, L.	2 0 S. 29 5 E.	80–81
Kizil Arvan	39 0 N. 56 20 E.	60–61
Kizil Irmak R.	41 36 N. 36 0 E.	62
Kizil Kum Des.	43 0 N. 65 0 E.	60–61
Kizil Robat	37 25 N. 74 42 E.	66–67
Kizil Uzen R.	37 0 N. 48 45 E.	63
Klaarstroom	33 18 S. 22 32 E.	82–83
Kladno	50 10 N. 14 8 E.	46–47
Kladovo	44 38 N. 22 33 E.	46–47
Klagenfurt	46 39 N. 14 20 E.	46–47
Klakring	55 43 N. 10 0 E.	39
Klamath L.	42 20 N. 122 0 W.	106–107
Klamath R.	41 15 N. 123 15 W.	106–107
Klang	3 0 N. 101 30 E.	70–71
Klar, R.	60 24 N. 13 20 E.	54–55
Klattau	49 21 N. 13 17 E.	46–47
Klausenburg	46 47 N. 23 40 E.	52–53
Klausthal	51 46 N. 10 20 E.	40–41
Klein Nethe, R.	51 12 N. 4 40 E.	36–37
Klerksdorp	26 55 S. 26 40 E.	82–83
Kleve	51 48 N. 6 8 E.	40–41
Klim	57 7 N. 9 10 E.	39
Klin	56 26 N. 36 34 E.	56–57
Klingnau	47 35 N. 8 14 E.	44–45
Klinovo	41 18 N. 21 57 E.	46–47
Klipdam	23 45 S. 29 31 E.	82–83
Klondike R.	64 0 N. 138 0 W.	98–99
Klosterneuburg	48 19 N. 16 21 E.	46–47
Klosters	46 53 N. 9 54 E.	44–45
Klumpang Bay	3 0 S. 116 30 E.	70–71
Klutz	53 58 N. 11 11 E.	39
Knapdale	55 55 N. 5 30 W.	26–27
Knappagh	53 46 N. 9 33 W.	30–31
Knaresboro	54 0 N. 1 27 W.	20–21
Knaresdale	54 53 N. 2 30 W.	20–21
Knebel	56 13 N. 10 30 E.	39
Kneesal	53 10 N. 0 57 W.	16–17
Kneeton	53 1 N. 0 55 W.	16–17
Knelston	51 35 N. 4 13 W.	18–19
Kniazevatz	43 33 N. 22 17 E.	46–47
Knighton	52 21 N. 3 2 W.	18–19
Knightstown	51 55 N. 10 18 W.	32–33
Knipton	52 53 N. 0 47 W.	16–17
Knitbury	51 24 N. 1 25 W.	16–17
Knittelfeld	47 13 N. 14 49 E.	46–47
Knock	52 37 N. 9 20 W.	32–33
Knock	52 55 N. 7 43 W.	32–33
Knock	53 48 N. 8 50 W.	30–31
Knock Hd.	57 41 N. 2 34 W.	24–25
Knockaderry	52 28 N. 8 58 W.	32–33
Knockadoon Hd.	51 53 N. 7 53 W.	32–33
Knockainy	52 28 N. 8 29 W.	32–33
Knockalongy	54 12 N. 8 45 W.	30–31
Knockandhu	57 18 N. 3 18 W.	24–25
Knockando	57 28 N. 3 21 W.	24–25
Knockaneen B.	52 30 N. 9 47 W.	32–33
Knockaunarast	52 12 N. 8 3 W.	32–33
Knockboy	51 47 N. 9 23 W.	32–33
Knockbridge	53 58 N. 6 29 W.	30–31
Knockcroghery	53 35 N. 8 6 W.	30–31
Knocklayd	55 10 N. 6 15 W.	30–31
Knocklong	52 25 N. 8 25 W.	32–33
Knockmahon	52 8 N. 7 22 W.	32–33
Knockmealdown Mts.	52 15 N. 7 57 W.	32–33
Knockmoyle	51 54 N. 9 55 W.	32–33
Knocktopher	52 29 N. 7 14 W.	32–33
Knoldart	57 4 N. 5 30 W.	24–25
Knott End	53 55 N. 3 0 W.	20–21
Knottingley	53 42 N. 1 13 W.	20–21
Knowle	52 24 N. 1 45 W.	16–17
Knowlton	45 12 N. 72 35 W.	96–97
Knowstone	51 0 N. 3 40 W.	18–19
Knox Land	65 0 S. 105 0 E.	128
Knoxville	35 59 N. 84 0 W.	102–103
Knuds Hd.	55 6 N. 11 38 E.	39
Knutsford	30 58 S. 119 12 E.	124–125
Knutsford	53 18 N. 2 22 W.	18–19
Knyshin	53 19 N. 22 52 E.	42–43
Knysna	34 0 S. 23 5 E.	82–83
Koba	2 30 S. 106 30 E.	70–71
Kobdo	48 5 N. 91 35 E.	72–73
Kobdo R.	49 10 N. 9 30 E.	72–73
Kobe	34 41 N. 135 4 E.	74–75
Kobelyaki	49 9 N. 34 4 E.	56–57
Kobis	21 10 S. 22 20 E.	82–83
Kobo	27 45 N. 95 20 E.	69
Kobrin	52 13 N. 24 22 E.	42–43
Kobrur I.	6 20 S. 134 30 E.	70–71
Kochana	41 54 N. 22 25 E.	46–47
Kocher R.	49 16 N. 9 30 E.	40–41
Kochi	33 30 N. 133 35 E.	74–75
Kodok	9 54 N. 32 7 E.	80–81
Koedoes Mts.	32 45 S. 20 15 E.	84–85
Koesfeld	51 58 N. 7 38 E.	40–41
Koevorden	52 40 N. 6 44 E.	38
Koffyfontein	29 20 S. 25 1 E.	86–87
Kofus, R.	12 15 S. 27 30 E.	82–83
Kogica	43 40 N. 18 0 E.	46–47
Kohat	33 38 N. 71 28 E.	66–67
Koh Chang I.	12 0 N. 102 10 E.	70–71
Koh-i-Baba	34 40 N. 67 0 E.	66–67
Kohima	25 40 N. 94 8 E.	69
Kohistan	35 20 N. 73 0 E.	66–67
Koh Kut I.	11 30 N. 102 30 E.	70–71
Kohonda	19 52 S. 33 52 E.	82–83
Koh Samui I.	9 30 N. 100 0 E.	70–71
Koinare	43 20 N. 24 10 E.	52–53
Kojali	6 10 N. 27 46 E.	80–81
Kojonup	33 45 S. 117 15 E.	124–125
Kokah	33 29 N. 50 18 E.	63
Kokomo	40 30 N. 86 15 W.	102–103
Koko Nor	37 0 N. 100 0 E.	72–73
Koko Shili Range	35 0 N. 93 0 E.	72–73
Koksoak R	57 0 N. 69 15 W.	92–93
Kokstad	30 32 S. 29 30 E.	82–83
Kola	52 11 N. 18 38 E.	42–43
Kola	68 60 N. 33 0 E.	54–55
Kola, B.	69 30 N. 34 0 E.	54–55
Kolab	37 50 N. 69 48 E.	60–61
Kolachel	8 10 N. 77 20 E.	68
Kolaina Plains	24 10 S. 114 0 E.	124–125
Kola Mahiak	0 35 S. 114 0 E.	70–71
Kola Mutu	1 5 S. 12 30 E.	80–81
Kola Peninsula	67 30 N. 38 0 E.	56–57
Kolar	13 8 N. 78 10 E.	68
Kolari	67 20 N. 23 50 E.	54–55
Kolashin	42 53 N. 19 33 E.	46–47
Kolberg	54 10 N. 15 35 E.	40–41
Kolby	55 49 N. 10 34 E.	39
Kolding	55 30 N. 9 30 E.	39
Kolen Mts.	67 0 N. 16 40 E.	54–55
Kolguev	69 15 N. 49 0 E.	56–57
Kolhapur	16 40 N. 74 18 E.	68
Kolima R.	66 0 N. 154 0 E.	58–59
Kolin	50 1 N. 15 10 E.	46–47
Kolki	51 5 N. 25 43 E.	42–43
Kolko B.	59 30 N. 25 25 E.	42–43
Kolkol	13 28 N. 23 10 E.	80–81
Kollemorten	55 52 N. 9 26 E.	39
Kollum	53 16 N. 6 8 E.	38
Kolomea	48 34 N. 25 0 E.	46–47
Kolozvar	46 47 N. 23 40 E.	52–53
Kom	34 36 N. 50 52 E.	63
Komariya	7 0 N. 81 55 E.	68
Komáron	47 47 N. 18 8 E.	46–47
Komati Poort	25 32 S. 32 6 E.	82–83
Komati, R.	26 5 S. 31 30 E.	82–83
Komatsu	36 30 N. 136 51 E.	74–75
Komgha	32 32 N. 27 52 E.	84–85
Komodo I.	8 30 S. 119 20 E.	70–71
Komoe, R.	6 30 N. 3 30 W.	88
Kom Ombo	24 25 N. 32 52 E.	78–79
Komoro	35 57 N. 138 13 E.	74–75
Komotau	50 27 N. 13 25 E.	46–47
Koms Berg	32 40 S. 21 5 E.	84–85
Kona C.	37 8 N. 140 58 E.	74–75
Konanato	35 14 N. 140 17 E.	74–75
Koncha	8 0 N. 12 10 E.	80–81
Kondoa-Irangi	4 57 S. 35 56 E.	80–81
Kondo C.	45 51 N. 142 1 E.	74–75
Konetspol	50 48 N. 19 42 E.	42–43
Kong	8 55 N. 4 35 W.	88
Köngäma, R.	68 40 N. 21 20 E.	54–55
Konge R.	55 25 N. 8 50 E.	39
Kong-ju	36 20 N. 127 35 E.	72–73
Kongmun	22 45 N. 113 0 E.	72–73
Kongolo	5 20 S. 27 0 E.	80–81
Kongsberg	59 40 N. 9 30 E.	54–55
Kong's Sd.	71 40 N. 29 20 E.	54–55
Kongsvinger	60 15 N. 12 4 E.	54–55
Konia	37 50 N. 32 32 E.	62
Königgratz	50 15 N. 15 50 E.	46–47
Königsberg	54 42 N. 20 32 E.	40–41
Königshütte	50 18 N. 19 0 E.	42–43
Konin	52 10 N. 18 16 E.	42–43
Konitz	53 40 N. 17 38 E.	42–43
Konitza	40 5 N. 28 46 E.	52–53
Konk	18 0 N. 73 15 E.	68
Konkan	17 0 N. 73 30 E.	68
Konotop	51 14 N. 33 2 E.	56–57
Konsk	51 12 N. 20 24 E.	42–43
Konstantinov	64 30 N. 68 20 E.	58–59
Konstantinovsk	47 33 N. 41 0 E.	56–57
Konstantynov	52 16 N. 23 0 E.	42–43
Kontagora	10 22 N. 5 30 E.	80–81

		MAP
Koondrook	35 38 S. 144 7 E.	120–121
Koonenberry	30 28 S. 142 17 E.	120–121
Kooringa	33 37 S. 138 54 E.	120–121
Koorowatha	34 1 S. 148 31 E.	120–121
Kootenay L.	49 30 N. 116 45 W.	98 99
Kootenay R.	50 30 N. 115 45 W.	98–99
Kopa	37 25 N. 84 40 E.	72–73
Kopah	9 5 N. 98 25 E.	70–71
Kopais, L.	38 30 N. 23 10 E.	52–53
Kopal	45 20 N. 79 0 E.	72–73
Kopaonik Mts.	43 10 N. 21 0 E.	46–47
Köpenick	52 25 N. 13 32 E.	40–41
Köping	59 30 N. 16 0 E.	54–55
Kopje Enkei	27 48 S. 25 4 E.	86–87
Koppa	15 25 N. 76 12 E.	68
Koppang	61 35 N. 11 0 E.	54–55
Kopparberg	59 55 N. 15 0 E.	54–55
Kopperamanna	28 31 S. 138 12 E.	120–121
Koprivnica	46 12 N. 16 49 E.	46–47
Koprivshtitza	42 39 N. 24 21 E.	52–53
Koprülü	41 42 N. 21 46 E.	46–47
Kopstal	49 39 N. 6 5 W.	36–37
Koranna Dist.	28 10 S. 20 30 E.	82–83
Korat	14 55 N. 101 50 E.	70–71
Kordel	49 52 N. 6 39 E.	36–37
Kordofan	13 20 N. 30 0 E.	80–81
Korein	29 14 N. 48 0 E.	63
Koritzka	40 38 N. 20 48 E.	52–53
Körmöczbánya	48 42 N. 18 50 E.	46–47
Kornelimünster	50 42 N. 6 11 E.	36–37
Koroit	38 14 S. 142 20 E.	120–121
Koroni	36 49 N. 21 58 E.	52–53
Korosko	22 19 N. 32 19 E.	78–79
Körösmezo	48 14 N. 24 21 E.	52–53
Korumburra	38 25 S. 145 49 E.	120–121
Kos	36 53 N. 27 20 E.	52–53
Kosha	23 33 S. 35 25 E.	82–83
Kosi	1 56 S. 40 2 E.	80–81
Kosi R.	25 45 N. 87 15 E.	66–67
Kosiki Is.	31 45 N. 129 45 E.	74–75
Köslin	54 10 N. 16 10 E.	40–41
Kosmodemyansk	56 24 N. 46 28 E.	56–57
Kosna	20 45 N. 30 30 E.	76–77
Koso Gol	51 0 N. 100 0 E.	72–73
Kosseir	26 8 N. 34 18 E.	78–79
Kostajnica	45 18 N. 16 32 E.	46–47
Kosten	52 5 N. 16 40 E.	42–43
Kosti	13 10 N. 32 40 E.	80–81
Kostroma	57 48 N. 40 56 E.	56–57
Köszeg	47 26 N. 16 35 E.	46–47
Kota Agung	5 30 S. 104 40 E.	70–71
Kota Bara	0 55 S. 103 10 E.	70–71
Kotah	25 14 N. 75 50 E.	66–67
Kota Kota	12 56 S. 34 15 E.	82–83
Kotdwara	29 43 N. 78 37 E.	66–67
Koteya	37 22 N. 139 0 E.	74–75
Köthen	51 46 N. 11 59 E.	40–41
Kotka	60 28 N. 27 2 E.	54–55
Kotlas	61 9 N. 46 35 E.	56–57
Koto Baru	3 20 S. 116 0 E.	70–71
Kotonkoro	11 0 N. 6 0 E.	80–81
Kotri	25 22 N. 68 16 E.	66–67
Kottayam	9 31 N. 76 32 E.	68
Kottbus	51 45 N. 14 20 E.	40–41
Kotturu	14 48 N. 76 13 E.	68
Kotu	35 12 N. 132 37 E.	74–75
Kouchibouguac Har.	46 55 N. 64 59 W.	94–95
Kouga Mts.	33 40 S. 24 0 E.	82–83
Kouga, R.	33 40 S. 23 50 E.	84–85
Kovak R.	67 0 N. 158 30 W.	90–91
Kovchas	41 48 N. 27 13 E.	52–53
Kovda	66 45 N. 32 30 E.	54–55
Kovel	51 13 N. 24 41 E.	42–43
Kovna	54 56 N. 24 3 E.	56–57
Kovno	54 52 N. 23 55 E.	42–43
Kövös R.	46 50 N. 20 20 E.	46–47
Kovrov	56 26 N. 41 15 E.	56–57
Kowelt	29 15 N. 48 0 E.	60–61
Kowata	15 20 S. 26 10 E.	82–83
Kowloon	22 30 N. 114 0 E.	72–73
Kozhani	40 20 N. 21 48 E.	52–53
Kozkeul	41 0 N. 26 39 E.	52–53
Kozlov	53 2 N. 40 21 E.	56–57
Koziuja	43 19 N. 27 39 E.	52–53
Kpandu	7 0 N. 0 20 E.	88
Kra	10 25 N. 98 46 E.	69
Kra, Isthmus of	10 20 N. 99 0 E.	70–71
Krael	0 5 S. 103 30 E.	70–71
Kragers	58 55 N. 9 20 E.	54–55
Kragulevatz	44 1 N. 20 52 E.	46–47
Krainburg	46 18 N. 14 22 E.	46–47
Krakatoa I.	6 10 S. 105 30 E.	70–71
Kralyevo	43 40 N. 20 40 E.	46–47
Kran I.	27 58 N. 49 42 E.	63
Kranganur	10 12 N. 76 10 E.	68
Krania	39 52 N. 21 17 E.	52–53
Kranidion	37 20 N. 23 10 E	52–53
Krasnik	50 55 N. 22 12 E.	42–43
Krasniyar	46 26 N. 48 27 E.	56–57
Krasnoe	67 20 N. 121 0 E.	58–59
Krasno Ufimsk	56 39 N. 57 35 E.	56–57
Krasnovodsk	40 3 N. 53 0 E.	56–57
Krasnoyarsk	56 20 N. 93 0 E.	58–59
Krat	12 10 N. 102 20 E.	70–71
Kratie	12 25 N. 106 5 E.	70–71
Kratovo	42 4 N. 22 13 E.	46–47
Krauss, Mt.	18 15 S. 126 7 E.	124–125
Kravasta L.	40 55 N. 19 30 E.	52–53
Krawang	6 20 S. 107 20 E.	70–71
Krefeld	51 20 N. 6 34 E.	40–41
Kremenchug	49 11 N. 33 26 E.	56–57
Kremenets	50 5 N. 25 43 E.	42–43
Kremenskaya	49 26 N. 43 26 E.	56–57
Krempt	53 50 N. 9 28 E.	39
Krems	48 26 N. 15 36 E.	46–47
Kremsier	49 19 N. 17 21 E.	46–47
Kreutsburg	56 32 N. 26 0 E.	42–43
Kreuz	52 54 N. 16 2 E.	40–41
Kreuzburg	51 0 N. 18 14 E.	42–43
Kreuznach	49 54 N. 7 50 E.	40–41
Kribi	2 55 N. 9 58 E.	80–81
Kriens	47 3 N. 8 16 W.	44–45
Krilon C.	45 51 N. 142 1 E.	74–75
Krin	44 1 N. 16 14 E.	46–47
Krio, C.	35 14 N. 23 30 E.	52–53
Krishnagar	23 20 N. 88 35 E.	66–67
Krizevci	46 1 N. 16 36 E.	46–47
Krolitskosavsk	50 30 N. 106 10 E.	72–73
Kronenburg	50 22 N. 6 28 E.	36–37
Kronoberg	56 45 N. 14 20 E.	54–55
Kronoborg	61 20 N. 30 0 E.	54–55
Kronstadt	60 0 N. 29 45 E.	56–57
Kronstadt	45 40 N. 25 39 E.	52–53
Kroonbit R.	24 20 S. 150 30 E.	122–123
Kroonstad	27 46 S. 27 23 E.	82–83
Kropp	54 24 N. 9 33 E.	39
Krotevets	51 32 N. 53 12 E.	56–57
Krotoschin	51 42 N. 17 22 E.	42–43
Kroya	41 35 N. 19 47 E.	52–53
Kru	5 10 S. 104 0 E.	70–71
Krugersdorp	26 10 S. 27 47 E.	82–83
Krugers Post	24 50 S. 30 40 E.	86–87
Krusenstern, C.	86 25 N. 114 0 W.	98–99
Krusha	42 20 N. 20 39 E.	46–47
Krushevatz	43 30 N. 21 20 E.	46–47
Krushevo	41 21 N. 21 19 E.	46–47
Kuala Lipis	4 15 N. 102 0 E.	70–71
Kuala Lumpur	3 5 N. 101 40 E.	70–71
Kuando	14 40 S. 20 40 E.	82–83
Kuango	5 0 N. 20 0 E.	80–81
Kuantan, C.	4 20 N. 103 30 E.	70–71
Kuba	41 22 N. 48 28 E.	56–57
Kubango, R.	13 45 S. 16 30 E.	82–83
Kuban	45 0 N. 40 0 E.	56–57
Kubba Rukub	25 30 N. 34 23 E.	78–79
Kubie	21 10 S. 25 20 E.	82–83
Kubu	0 30 S. 109 25 E.	70–71
Kubub	26 40 S. 16 10 E.	82–83
Kubusie, R.	32 33 S. 27 35 E.	84–85
Kucha	41 30 N. 83 40 E.	72–73
Kuchan	37 0 N. 58 0 E.	63
Kuching	1 35 N. 110 25 E.	70–71
Kuchinotsu	32 33 N. 130 16 E.	74–75
Kuchuk Chekmeje	41 0 N. 28 59 E.	52–53
Kuchuk Derbend	41 20 N. 26 6 E.	52–53
Kudat	7 0 N. 116 40 E.	70–71
Küddow R.	53 30 N. 17 0 E.	40–41
Kuen Lun Mts.	36 0 N. 85 0 E.	72–73
Kufra Oasis	25 30 N. 23 0 E.	76–77
Kufstein	47 35 N. 12 10 E.	46–47
Kuft	26 1 N. 32 49 E.	78–79
Kuga	9 48 N. 20 52 E.	80–81
Kuhak	27 10 N. 63 4 E.	63
Kuh Banan	31 15 N. 56 15 E.	63
Kuh Dehu	29 16 N. 52 12 E.	63
Kuh Derbend	31 31 N. 57 0 E.	63
Kuh Dinah	31 0 N. 51 37 E.	63
Kuh Furkun	27 30 N. 56 0 E.	63
Kuh Hazai	29 28 N. 57 8 E.	63
Kuh Hazar	37 1 N. 59 14 E.	63
Kuh-i-Baraftab	28 28 N. 52 0 E.	63
Kuh-i-Bul	30 47 N. 52 48 E.	63
Kuh-i-Gugird	34 30 N. 53 30 E.	63
Kuh-i-Naushada	28 29 N. 61 1 E.	63
Kuh-i-Nizwah	36 0 N. 53 0 E.	63
Kuh-i-Sultan	29 10 N. 62 30 E.	63
Kuh-i-Tuftan	28 30 N. 61 0 E.	63
Kuh Kushailak	37 0 N. 55 45 E.	63
Kuh Taruna	32 18 N. 54 44 E.	63
Kuh Zurumat	33 35 N. 54 20 E.	63
Kuhpa	32 45 N. 52 17 E.	63
Kuinre	52 48 N. 5 51 E.	38
Kuis	26 37 S. 21 56 E.	82–83
Kuiseb, R.	23 35 S. 15 15 E.	82–83
Kuisiu B.	32 50 N. 129 30 E.	74–75
Kukane	14 40 N. 104 0 E.	70–71
Kukusn	40 59 N. 22 58 E.	52–53
Kukuwa	12 55 N. 13 34 E.	80–81
Kula	43 50 N. 22 32 E.	52–53
Kulam	8 47 N. 80 28 E.	68
Kulanjin	35 38 N. 49 29 E.	63
Kulatash Peak	38 54 N. 47 17 E.	63
Kulaura	24 33 N. 92 9 E.	69
Kulhakangri	28 15 N. 91 0 E.	69
Kulkoro	12 50 N. 7 35 W.	88
Kulja	43 50 N. 81 0 E.	72–73
Kullen	56 20 N. 12 20 E.	54–55
Kulm	53 20 N. 18 28 E.	42–43
Kulm	47 19 N. 8 6 E.	44–45
Kulmbach	50 8 N. 11 28 E.	40–41
Kulmsee	53 10 N. 18 40 E.	42–43
Kulpa, R.	45 30 N. 15 45 E.	44
Kulpar R.	45 30 N. 15 20 E.	46–47
Kumadau L.	21 10 S. 24 55 E.	82–83
Kumai	2 45 S. 111 40 E.	70–71
Kumanovo	42 8 N. 21 42 E.	46–47
Kumara	42 39 S. 171 10 E.	126–127
Kumara R.	52 0 N. 125 0 E.	72–73
Kumbakonam	11 0 N. 79 25 E.	68
Kumishah	32 1 N. 51 50 E.	63
Kum Kalessi	40 0 N. 26 12 E.	52–53
Kumo	61 25 N. 21 45 E.	54–55
Kumta	14 27 N. 74 32 E.	68
Kunar R.	34 45 N. 71 0 E.	66–67
Kunasiri I.	44 0 N. 146 0 E.	74–75
Kunda	59 30 N. 26 32 E.	42–43
Kunda Dist.	14 0 S. 31 30 E.	82–83
Kundar R.	31 30 N. 68 50 E.	66–67
Kunde	6 0 N. 14 30 E.	80–81
Kunde Longu Mts.	9 30 S. 28 0 E.	82–83
Kundi	28 58 N. 62 47 E.	66–67
Kundian	32 28 N. 71 30 E.	66–67
Kunduz	36 50 N. 69 0 E.	60–61
Kunduz R.	35 30 N. 68 30 E.	60–61
Kunfuda	19 12 N. 41 5 E.	60–61
Kung-chang	35 0 N. 104 35 E.	72–73
Kunghit I.	52 0 N. 131 0 W.	98–99
Kungnung	23 57 N. 93 20 E.	69
Kungrad	43 0 N. 58 55 E.	60–61
Kungsbacka	57 30 N. 12 5 E.	54–55
Kungur	57 27 N. 56 51 E.	56–57
Kunia Urnent	42 13 N. 59 10 E.	60–61
Kunion Ferry	23 23 N. 98 40 E.	69

		MAP
Kunnen	66 55 N. 13 25 E.	54–55
Kunobis	22 0 S. 21 0 E.	82–83
Kunsan	36 5 N. 126 40 E.	72–73
Kunwana	26 27 S. 25 22 E.	82–83
Künzelsau	49 17 N. 9 40 E.	40–41
Kuopio	62 58 N. 27 38 E.	54–55
Kuoro	11 55 N. 5 24 W.	88
Kupang	10 15 S. 123 40 E.	70–71
Kuphonisi I.	34 59 N. 26 8 E.	52–53
Kuprianoff I.	56 40 N. 133 30 W.	98–99
Kupyonsk	49 40 N. 37 31 E.	56–57
Kura B.	39 15 N. 139 45 E.	74–75
Kura R.	39 15 N. 49 15 E.	56–57
Kurandva	16 40 N. 74 35 E.	68
Kurdistan	38 0 N. 42 0 E.	62
Kure	34 15 N. 132 34 E.	74–75
Kureye	30 2 N. 34 29 E.	78–79
Kurgan	56 0 N. 66 0 E.	58–59
Kurghan	39 40 N. 88 30 E.	72–73
Kuria Muria Is.	17 43 N. 56 10 E.	60–61
Kurile Is.	47 0 N. 152 0 E.	58–59
Kurische Nehrung	55 20 N. 21 0 E.	40–41
Kurisches Haff	55 20 N. 21 10 E.	40–41
Kurkur Oasis	23 50 N. 32 0 E.	78–79
Kurla	41 35 N. 86 30 E.	72–73
Kurland	56 30 N 24 0 E.	42–43
Kurmuk	10 35 N. 34 18 E.	80–81
Kurna	25 45 N. 32 39 E.	78–79
Kurna	31 10 N. 47 21 E.	62
Kurnalpi	30 29 S. 122 17 E.	124–125
Kurnool	15 50 N. 77 53 E.	68
Kuro I.	33 15 N. 129 35 E.	74–75
Kuro-sima	30 46 N. 129 52 E.	74–75
Kurota	36 47 N. 140 3 E.	74–75
Kurow	44 45 S. 170 30 E.	126–127
Kurram R.	33 45 N. 70 0 E.	66–67
Kurshumile	43 8 N. 21 18 E.	46–47
Kursk	51 47 N. 36 33 E.	56–57
Kurtea Arjesh	45 7 N. 24 42 E.	52–53
Kuru Kuh	34 11 N. 50 55 E.	63
Kuruman	27 28 S. 23 25 E.	82–83
Kuruman, R.	27 0 S. 21 30 E.	82–83
Kurunegala	7 31 N. 80 16 E.	68
Kururi	35 28 N. 140 17 E.	74–75
Kurussa	10 35 N. 9 55 W.	88
Kus	25 54 N. 32 46 E.	78–79
Kusama	8 0 S. 24 0 E.	80–81
Kusel	49 33 N. 7 24 E.	36–37
Kushiro	43 0 N. 144 6 E.	74–75
Kushk	35 25 N. 62 23 E.	60–61
Kushk R.	35 30 N. 62 17 E.	63
Kushlar Dagh	41 20 N. 24 43 E.	52–53
Kushunkotan	46 41 N. 142 45 E.	74–75
Kusnetsk	53 50 N. 87 30 E.	58–59
Kusseri	12 2 N. 15 0 E.	80–81
Küssnacht	47 6 N. 8 27 E.	44–45
Küssnacht	47 20 N. 8 35 E.	44–45
Kussunai	47 53 N. 142 12 E.	74–75
Kust	32 48 N. 58 13 E.	63
Küstendil	42 15 N. 22 41 E.	52–53
Kustenje	44 11 N. 28 39 E.	52–53
Küstrin	52 34 N. 14 38 E.	40–41
Kusupchi Des.	40 10 N. 109 0 E.	72–73
Kutahia	39 27 N. 30 3 E.	62
Kutais	42 15 N. 42 33 E.	56–57
Kut-el-Amara	32 40 N. 46 0 E.	60–61
Kutno	52 13 N. 19 21 E.	42–43
Kutno, L.	65 10 N. 32 0 E.	54–55
Kutu	2 40 S. 18 15 E.	80–81
Kuty	48 18 N. 25 9 E.	52–53
Kuziuk Pass	36 40 N. 54 30 E.	63
Kuznetsk	53 10 N. 46 31 E.	56–57
Kvalo, N.	70 15 N. 18 40 E.	54–55
Kvalo, S.	69 45 N. 17 40 E.	54–55
Kvanangen Sd.	70 15 N. 21 10 E.	54–55
Kwakenandu	13 13 S. 32 35 E.	82–83
Kwamouth	3 12 S. 16 18 E.	80–81
Kwa Mpuassa	7 10 S. 34 40 E.	80–81
Kwa Mtsivira	6 52 S. 33 11 E.	80–81
Kwanasara	13 2 S. 30 40 E.	82–83
Kwandang	0 50 N. 122 45 E.	70–71
Kwande	10 18 N. 1 40 E.	88
Kwang-chow Bay	21 0 N. 111 0 E.	73–72
Kwang-chow	23 15 N. 113 20 E.	72–73
Kwang-nam	15 45 N. 108 10 E.	70–71
Kwang-nan	24 10 N. 105 0 E.	72–73
Kwang-ngai	15 5 N. 108 45 E.	70–71
Kwango, R.	10 50 S. 19 0 E.	82–83
Kwang-ping	37 0 N. 115 0 E.	72–73
Kwang-si	24 0 N. 109 0 E.	72–73
Kwang-sin	28 20 N. 118 0 E.	72–73
Kwang-tri	16 50 N. 107 10 E.	70–71
Kwang-tung	23 30 N. 113 0 E.	72–73
Kwang-yen	21 0 N. 106 45 E.	70–71
Kweba	20 36 S. 23 15 E.	82–83
Kwei-chau	27 0 N. 107 0 E.	72–73
Kwei-chau	31 30 N. 109 30 E.	72–73
Kwei-hwa-Cheng	41 0 N. 111 40 E.	72–73
Kwei-Lin	25 0 N. 110 0 E.	72–73
Kwei-te	34 30 N. 116 0 E.	72–73
Kwei-yang	26 30 N. 107 45 E.	72–73
Kwikuru Gorge	7 50 S. 28 30 E.	80–81
Kwito	13 10 S. 18 10 E.	82–83
Kyabra	26 20 S. 143 12 E.	122–123
Kyaring Tso	31 0 N. 88 30 E.	66–67
Kyaukpyu	19 20 N. 93 38 E.	69
Kyaukse	21 35 N. 96 6 E.	69
Kye	53 51 N. 8 8 W.	30–31
Kyeitsi	50 54 N. 20 39 E.	42–43
Kykoedie	34 15 S. 20 0 E.	84–85
Kyle	55 32 N. 4 25 W.	26–27
Kyle	52 23 N. 6 33 W.	32–33
Kyleakin	57 16 N. 5 43 W.	24–25
Kyle More	57 20 N. 6 0 W.	24–25
Kyle of Durness	58 35 N. 4 48 W.	24–25
Kyle of Lochalsh	57 17 N. 5 44 W.	24–25
Kyle of Tongue	58 33 N. 4 23 W.	24–25
Kylerhea	57 14 N. 5 40 W.	24–25
Kyles of Bute	55 53 N. 5 12 W.	26–27
Kylestrome	58 16 N. 5 2 W.	24–25
Kyll, R.	50 8 N. 6 37 E.	36–37
Kyllburg	50 2 N. 6 35 E.	36–37
Kyloe	55 40 N. 1 55 W.	20–21
Kyme, S.	53 3 N. 0 14 W.	16–17
Kymi	38 38 N. 24 10 E.	52–53
Kyneton	37 15 S. 144 28 E.	120–121
Kyogle	28 31 S. 153 0 E.	120–121
Kyparissia	37 14 N. 21 40 E.	52–53
Kyre Wyard	52 16 N. 2 32 W.	18–19
Kyrola	60 35 N. 29 30 E.	54–55
Kyshtymski	55 39 N. 60 35 E.	56–57
Kythera I.	36 15 N. 23 0 E.	52–53
Kythnos I.	37 21 N. 24 25 E.	52–53
Kyuquot Sd.	50 0 N. 127 15 W.	98–99

L

La Alcarria	40 30 N. 2 10 W.	48–49
La Baneza	42 15 N. 5 56 W.	48–49
La Barca	20 18 N. 102 38 W.	108–109
La Barrière	50 6 N. 5 27 E.	36–37
La Bassee	50 33 N. 2 48 E.	36–37
La Bella Co.	46 13 N. 57 10 W.	96–97
La Belle Grandison	46 19 N. 74 41 W.	96–97
La Biche, L.	54 53 N. 112 0 W.	98–99
La Bochetta	44 30 N. 8 40 E.	50–51
La Calle	36 50 N. 7 50 E.	76–77
La Caniza	42 12 N. 8 13 W.	48–49
La Capelle	49 58 N. 3 54 E.	36–37
La Ceiba	9 28 N. 70 48 W.	110–111
La Ceiba	15 40 N. 86 58 W.	110–111
La Charité	47 11 N. 3 3 E.	34–35
La Chaux des Fonds	47 5 N. 6 50 E.	44–45
La Chenay	45 43 N. 73 36 W.	96–97
La Chorrera	0 55 S. 72 30 W.	112–113
La Ciotat	43 12 N. 5 38 E.	34–35
La Cloche Mt.	46 12 N. 82 0 W.	96–97
La Crosse	42 47 N. 91 6 W.	102–103
La Fère	49 39 N. 3 24 E.	34–35
La Ferè-sous-Jouarre	48 56 N. 3 6 E.	36–37
La Ferté Gaucher	48 46 N. 3 19 E.	36–37
La Ferté Mace	48 35 N. 0 22 W.	34–35
La Flèche	47 42 N. 0 6 W.	34–35
La Fregenda	41 0 N. 6 54 W.	48–49
La Futa	44 10 N. 11 20 E.	44
La Futa Pass	44 3 N. 11 10 E.	50–51
La Grande	45 17 N. 117 58 W.	106–107
La Gd. Combe	44 13 N. 4 1 E.	34–35
La Grange	33 0 N. 85 1 W.	102–103
La Granja	40 53 N. 4 0 W.	48–49
La Guaira	10 43 N. 66 59 W.	110–111
La Haye Descaries	46 58 N. 0 44 E.	34–35
La Junta	28 29 N. 107 21 W.	108–109
Lake of the Woods	49 30 N. 95 0 W.	98–99
La Libertad	16 55 N. 89 47 W.	110–111
La Libertad	13 28 N. 89 19 W.	110–111
La Linea	36 10 N. 5 24 W.	48–49
La Mana	5 50 N. 53 55 W.	112–113
La Mancha	39 10 N. 2 40 W.	48–49
La Mothe	44 37 N. 1 0 W.	34–35
La Mure	44 53 N. 5 48 E.	34–35
La Nouvelle	43 1 N. 3 1 E.	34–35
La Palma	37 22 N. 6 37 W.	48–49
La Paz	24 8 N. 110 23 W.	108–109
La Paz	16 10 S. 68 15 W.	112–113
La Paz Bay	24 30 N. 110 30 W.	108–109
La Perouse Str.	45 40 N. 142 0 E.	74–75
La Plata	34 55 S. 58 0 W.	112–113
La Plonge, L.	55 7 N. 107 20 W.	98–99
La Pont	45 24 N. 26 21 E.	52–53
La Prairie Co.	45 20 N. 73 30 W.	96–97
La Puebla	39 50 N. 4 21 W.	48–49
La Puebla	39 48 N. 3 5 E.	48–49
La Quiaca	22 15 S. 65 50 W.	112–113
La Réole	44 36 N. 0 3 W.	34–35
La Robla	42 50 N. 5 38 W.	48–49
La Rochelle	46 11 N. 1 11 W.	34–35
La Roche Poncie Is.	31 15 N. 129 20 E.	74–75
La Roche sur Yon	46 40 N. 1 28 W.	34–35
La Roda	39 12 N. 2 11 W.	48–49
La Ronge, L.	55 10 N. 105 10 W.	98–99
La Sagra Mt.	37 57 N. 2 32 W.	48–49
La Sarraz	46 40 N. 6 31 E.	44–45
La Serena	29 50 S. 71 20 W.	112–113
La Seyne	43 4 N. 5 53 E.	34–35
La Solenzara	41 52 N. 9 24 E.	34–35
La Souterraine	45 55 N. 1 30 E.	34–35
La Sune	47 11 N. 7 4 E.	44–45
La Taque	47 28 N. 72 46 W.	96–97
La Teste	44 38 N. 1 9 W.	34–35
La Tremblade	45 46 N. 1 10 W.	34–35
La Trobe R.	38 8 S. 146 30 E.	120–121
La Tuque Junc.	47 8 N. 72 12 W.	96–97
La Union	37 37 N. 0 52 W.	48–49
La Union	13 18 N. 87 52 W.	110–111
La Uraca	8 14 N. 72 12 W.	110–111
La Vecilla	42 53 N. 5 28 W.	48–49
Laag, R.	60 0 N. 9 20 E.	54–55
Laaland I.	54 48 N. 11 30 E.	39
Labanari	55 16 N. 25 49 E.	42–43
Labasheeda	52 37 N. 9 15 W.	32–33
Labeah	21 15 N. 87 22 W.	108–109
Labiana	43 18 N. 5 35 W.	48–49
Lablau	54 52 N. 21 8 E.	40–41
Labinskaya	44 40 N. 40 45 E.	56–57
Labouheyre	44 13 N. 0 55 W.	34–35
Labrador	56 0 N. 61 0 W.	92–93
Labroye	50 18 N. 1 58 E.	36–37
Labuan	5 20 N. 115 15 E.	70–71
Labuan Bato	2 20 N. 100 10 E.	70–71
Labuan Deli	3 50 N. 98 40 E.	70–71
Labuk B.	6 20 N. 117 30 E.	70–71
Labyrinth, L.	30 39 S. 135 14 E.	120–121
Lacantun R.	16 11 N. 91 0 W.	108–109
Lacaune	43 42 N. 2 41 E.	34–35
Laccadive Is.	11 0 N. 73 0 E.	68
Laceby	53 33 N. 0 10 W.	20–21
Lacepede Bay	36 47 S. 139 45 E.	120–121

		MAP
Lacepede Is.	16 50 S. 122 7 E.	124–125
Lachine (La Chine)	45 25 N. 73 42 W.	228–229
Lachlan R.	33 45 S. 144 50 E.	120–121
Lachlande R.	18 0 S. 140 0 E.	122–123
Lachute	45 41 N. 74 25 W.	96–97
Lack	54 33 N. 7 35 W.	30–31
Lacken Bay	54 18 N. 9 15 W.	30–31
Lacombe	52 28 N. 113 43 W.	98–99
Lacon	8 20 N. 100 0 E.	70–71
Laconia, G. of	36 35 N. 22 40 E.	52–53
Lacroix	49 23 N. 2 46 E.	36–37
Lacrosse I.	14 40 S. 128 17 E.	124–125
Ladakh	34 0 N. 77 15 E.	66–67
Ladgasht	27 58 N. 63 0 E.	66–67
Ladis	29 0 N. 61 16 E.	66–67
Ladismith	33 32 S. 21 20 E.	82–83
Lado	5 0 N. 31 40 E.	80–81
Ladock	50 20 N. 4 56 W.	18–19
Ladoga L.	61 0 N. 31 30 E.	56–57
Ladrone Is.	17 0 N. 145 50 E.	116–117
Ladybank	56 17 N. 3 7 W.	26–27
Ladybrand	29 10 S. 27 31 E.	82–83
Lady Frere	31 42 S. 27 10 E.	84–85
Lady Grey	30 52 S. 27 24 E.	82–83
Lady Grey	33 57 S. 19 48 E.	84–85
Lady I.	55 32 N. 4 44 W.	26–27
Ladykirk	55 44 N. 2 12 W.	26–27
Lady's I. L.	52 12 N. 6 24 W.	32–33
Ladysmith	28 33 S. 29 40 E.	82–83
Lady's Pillar	54 23 N. 2 20 W.	20–21
Lafayette	40 24 N. 86 58 W.	102–103
Laffan's Bri.	52 34 N. 7 39 W.	32–33
Lafia	8 30 N. 8 30 E.	80–81
Laga, R.	56 30 N. 13 25 E.	54–55
Lagan R.	54 30 N. 6 3 W.	82–83
Lagartos	21 29 N. 88 16 W.	108–109
Lagavulin	55 38 N. 6 8 W.	26–27
Lagerdorf	53 52 N. 9 37 E.	39
Lagg	55 57 N. 5 50 W.	26–27
Laggan	57 2 N. 4 16 W.	24–25
Laggan Bay	55 40 N. 6 17 W.	26–27
Laggan, L.	56 57 N. 4 30 W.	24–25
Laggan R.	55 43 N. 6 15 W.	26–27
Laggantulloch Hd.	54 42 N. 4 58 W.	26–27
Laghouat	33 50 N. 2 50 E.	76–77
Laghy	54 37 N. 8 5 W.	30–31
Lagny	48 52 N. 2 41 E.	36–37
Lagoa	37 7 N. 8 29 W.	48–49
Lagonegro	40 8 N. 15 48 E.	50–51
Lagonoy Gulf	13 30 N. 124 0 E.	70–71
Lagos	37 5 N. 8 40 W.	48–49
Lagos	41 0 N. 25 8 E.	52–53
Lagos	6 27 N. 3 25 E.	80–81
Lagos	21 19 N. 101 59 W.	108–109
Lagosta I.	42 47 N. 16 52 E.	46–47
Lagrange	18 40 S. 122 50 E.	124–125
Laguardia	42 33 N. 2 47 W.	48–49
Laguna	28 15 S. 48 40 W.	112–113
Laguna de la Madre	24 30 N. 97 50 W.	108–109
Laguna Madre	27 0 N. 97 30 W.	106–107
Laguna Superior	16 15 N. 94 50 W.	108–109
Lahat Datu	5 0 N. 118 15 E.	70–71
Lahijan	37 8 N. 50 11 E.	63
Lahn, R.	50 18 N. 7 50 E.	40–41
Laholm	56 30 N. 13 0 E.	54–55
Lahore	31 31 N. 74 22 E.	66–67
Lahr	48 22 N. 7 50 E.	40–41
Lai	9 12 N. 16 18 E.	80–81
Laibach	46 2 N. 14 33 E.	46–47
Laichau	22 15 N. 103 13 E.	64–65
Lai-chau	37 5 N. 119 55 E.	72–73
Laid	57 52 N. 5 32 W.	24–25
Laidon, L.	56 40 N. 4 38 W.	26–27
Laigle	48 44 N. 0 39 E.	34–35
Laikovatz	44 21 N. 20 10 E.	46–47
Laingsburg	33 8 S. 20 56 E.	82–83
Laings Nek	27 33 S. 30 0 E.	82–83
Lairg	58 2 N. 4 24 W.	24–25
Lais	3 30 S. 102 0 E.	70–71
Lah Dera	0 35 N. 41 20 E.	80–81
Lakania	35 59 N. 27 57 E.	52–53
Lake Charles	30 15 N. 93 10 W.	102–103
Lake City	30 14 N. 82 40 W.	102–103
Lake View	43 27 N. 81 45 W.	96–97
Lakemba Is.	18 40 S. 178 40 W.	126–127
Lakenheath	52 25 N. 0 31 E.	16–17
Lakeside	35 6 S. 117 42 E.	124–125
Laketon	58 42 N. 130 20 W.	98–99
Lakhimpur	27 12 N. 94 10 E.	69
Lakhombo	20 52 S. 29 50 E.	82–83
Lakhon	17 30 N. 104 30 E.	70–71
Lakhon	18 20 N. 99 30 E.	70–71
Lakhpat	23 47 N. 68 47 E.	66–67
Lakken	63 10 N. 9 40 E.	54–55
Lakki	32 38 N. 70 52 E.	66–67
Laktsang	30 17 N. 82 52 E.	66–67
Lalin	42 39 N. 8 7 W.	48–49
Lalitpur	24 33 N. 78 30 E.	66–67
Lapland	68 0 N. 27 0 E.	56–57
Lama	1 50 S. 119 20 E.	70–71
Lamba	11 7 S. 22 35 E.	82–83
Lambay I.	53 30 N. 6 2 W.	30–31
Lamberhurst	51 7 N. 0 25 E.	16–17
Lambert, C.	20 32 S. 117 12 E.	124–125
Lambourn	51 31 N. 1 31 W.	16–17
Lambourn	51 39 N. 0 8 E.	16–17
Lamboyeque	6 40 S. 79 55 W.	112–113
Lamb's Hd.	51 44 N. 10 8 W.	32–33
Lambton	45 52 N. 71 7 W.	94–95
Lambuya, C.	9 40 S. 119 0 E.	70–71
Lame	9 12 N. 14 38 E.	80–81
Lamego	41 6 N. 7 52 W.	48–49
Lamerton	50 34 N. 4 12 W.	18–19
Lamga	27 46 N. 86 42 E.	66–67
Lamia	38 55 N. 22 29 E.	52–53
Lamington	54 34 N. 3 36 W.	26–27
Lamlash	55 32 N. 5 8 W.	26–27
Lammer Law	55 51 N. 2 47 W.	26–27
Lammermuir	55 50 N. 2 25 W.	26–27
Lammermuir Hills	55 52 N. 2 40 W.	26–27
Lamon Bay	14 30 N. 122 30 E.	70–71
Lampazos	27 0 N. 100 31 W.	108–109
Lampedusa I.	36 32 N. 12 30 E.	50–51
Lampeter	52 7 N. 4 4 W.	18–19
Lampun	18 45 N. 99 0 E.	70–71
Lamur	2 15 S. 40 50 E.	80–81
Lanark	55 41 N. 3 47 W.	26–27
Lanark	45 9 N. 76 30 W.	96–97
Lanbadarn	52 15 N. 4 10 W.	18–19
Lancashire	54 40 N. 2 30 W.	20–21
Lancaster	54 3 N. 2 48 W.	20–21
Lancaster	45 8 N. 74 22 W.	96–97
Lancaster	40 7 N. 76 23 W.	104–105
Lancaster Sd.	74 0 N. 84 0 W.	92–93
Lan-chow	36 0 N. 103 30 E.	72–73
Lanciano	42 17 N. 14 22 E.	50–51
Landana	5 18 S. 12 6 E.	80–81
Landau	49 12 N. 8 7 E.	40–41
Landeck	47 8 N. 10 38 E.	46–47
Lander City	42 48 N. 108 50 W.	106–107
Landerneau	48 28 N. 4 17 W.	34–35
Landes	44 2 N. 0 45 W.	34–35
Landguard Ft.	51 55 N. 1 18 E.	16–17
Landi Kotal	34 13 N. 71 10 E.	66–67
Landquart R.	46 55 N. 9 45 E.	44–45
Landrecies	50 8 N. 3 41 E.	36–37
Landres	49 19 N. 5 48 E.	36–37
Landsberg	48 4 N. 10 55 E.	40–41
Landsborough R.	22 0 S. 144 14 E.	122–123
Landscrona	55 55 N. 12 55 E.	54–55
Lands End	50 4 N. 5 42 W.	18–19
Lands End	76 12 N. 124 0 W.	92–93
Landshut	48 34 N. 12 10 E.	40–41
Landstuhl	49 26 N. 7 25 E.	36–37
Lanesborough	53 41 N. 7 59 W.	30–31
Langaa	56 23 N. 9 59 E.	39
Langabhat, L.	58 5 N. 6 46 W.	24–25
Langadia	37 41 N. 22 2 E.	52–53
Langaran	8 30 N. 123 35 E.	70–71
Langaza	40 46 N. 23 8 E.	52–53
Langbank	55 54 N. 4 37 W.	26–27
Lang Craig	56 38 N. 2 28 W.	26–27
Langdale Pikes	54 29 N. 3 7 W.	20–21
Langdon Hill	51 33 N. 0 25 E.	16–17
Lange Bergen	28 30 S. 22 30 E.	82–83
Lange Bergen	33 55 S. 21 0 E.	82–83
Langeac	45 4 N. 3 32 E.	34–35
Lange Kuil	31 40 S. 20 20 E.	84–85
Langeland Belt	55 0 N. 11 0 E.	39
Langeland I.	54 55 N. 10 50 E.	39
Längelmä, L.	61 30 N. 24 25 E.	54–55
Langenes	69 0 N. 15 10 E.	54–55
Langness I.	54 38 N. 8 38 E.	39
Langenhorn	54 41 N. 8 54 E.	39
Langensalza	51 7 N. 10 38 E.	40–41
Langenthal	47 13 N. 7 46 E.	44–45
Langeoog I.	53 45 N. 7 38 E.	40–41
Langesund	59 0 N. 9 40 E.	54–55
Langholm	55 9 N. 3 2 W.	26–27
Langkawi I.	6 15 N. 99 35 E.	70–71
Langkloof Mts.	33 47 S. 23 40 E.	84–85
Langland R.	57 25 N. 77 50 W.	98–99
Langley	52 33 N. 1 28 E.	16–17
Langley	51 14 N. 0 35 E.	16–17
Langnau	46 56 N. 7 46 E.	44–45
Langness	54 3 N. 4 38 W.	20–21
Langö	68 50 N. 14 0 E.	54–55
Langogne	44 42 N. 3 50 E.	34–35
Langon	44 28 N. 0 14 W.	34–35
Langport	51 3 N. 2 49 W.	18–19
Langres	47 52 N. 5 21 E.	34–35
Langsar	4 35 N. 97 50 E.	70–71
Langson	21 55 N. 106 40 E.	70–71
Langstroondale	54 13 N. 2 7 W.	20–21
Langtoft	54 5 N. 0 26 W.	20–21
Langton	52 33 N. 0 57 W.	16–17
Langton, Gt.	54 22 N. 1 33 W.	20–21
Langtree	50 55 N. 4 13 W.	18–19
Langu	43 24 N. 2 45 E.	34–35
Languedoc	43 50 N. 3 40 E.	34–35
Languliya	19 0 N. 83 30 E.	68
Langwell Wr.	58 10 N. 3 30 W.	24–25
Lanisan R.	28 30 N. 99 15 E.	64–65
Lannion	48 43 N. 3 26 W.	34–35
Lansberg	52 54 N. 15 18 E.	40–41
Lansdowne	44 23 N. 76 2 W.	96–97
Lansing	42 45 N. 84 30 W.	102–103
Lanterne, R.	47 48 N. 6 25 E.	36–37
Lanzarote I.	29 0 N. 13 40 W.	76–77
Lanzo	45 18 N. 7 28 E.	50–51
Lapland	68 10 N. 26 0 E.	54–55
Laoag	18 5 N. 120 35 E.	70–71
Laokai	22 30 N. 103 52 E.	64–65
Laon	49 33 N. 3 37 E.	34–35
Laos	17 0 N. 105 0 E.	70–71
Lapchung Ra.	30 45 N. 84 45 E.	66–67
Lapford	50 52 N. 3 49 W.	18–19
Lapi	53 2 N. 22 47 E.	42–43
Lapland	68 15 N. 26 0 E.	54–55
Lapsaki	40 20 N. 26 44 E.	52–53
Lapsista	40 19 N. 21 23 E.	52–53
Lar	27 34 N. 54 18 E.	63
Laracor	53 32 N. 6 47 W.	30–31
Laragh	53 1 N. 6 19 W.	32–33
Laraiche	35 20 N. 6 10 W.	76–77
Larak I.	26 50 N. 56 20 E.	63
Laramie	41 15 N. 105 43 W.	106–107
Laranga	0 40 S. 17 34 E.	80–81
Larat I.	7 0 S. 132 0 E.	70–71
Larbert	56 1 N. 3 50 W.	26–27
Larchwood	46 34 N. 81 23 W.	96–97
Laredo	27 40 N. 99 30 W.	106–107
Larg Hill	55 3 N. 4 25 W.	26–27
Largan	54 8 N. 9 39 W.	30–31
Largentière	44 32 N. 4 17 E.	34–35
Largie	42 42 N. 81 37 W.	96–97
Largo	56 13 N. 2 55 W.	26–27
Largo Bay	56 12 N. 2 55 W.	26–27
Largo Law	56 15 N. 2 55 W.	26–27
Largs	55 48 N. 4 51 W.	26–27
Larino	41 50 N. 14 57 E.	50–51
Larissa	39 39 N. 22 28 E.	52–53
Laristan	27 55 N. 53 30 E.	63
Lark, R.	52 20 N. 0 32 E.	16–17
Larkana	27 32 N. 68 10 E.	66–67

		MAP
Larnaka	34 58 N. 33 40 E.	62
Larne	54 52 N. 5 50 W.	30-31
Larne, L.	54 50 N. 5 48 W.	30-31
Laroche	50 10 N. 5 33 E.	36-37
Larrey, C.	19 59 S. 119 10 E.	124-125
Larriston Fells	55 13 N. 2 38 W.	26-27
Laruns	43 0 N. 0 26 W.	34-35
Las Bela	25 45 N. 66 45 E.	66-67
Las Cruces	32 53 N. 106 50 W.	106-107
Las Gori	11 0 N. 48 0 E.	76-77
Las Marismas	37 5 N. 6 20 W.	48-49
Las Palmas	27 50 N. 15 50 W.	76-77
Las Tres Marias	21 30 N. 106 30 W.	108-109
Las Vegas	35 37 N. 105 12 W.	106-107
Lasalle	41 18 N. 89 13 W.	102-103
Lasgird	35 28 N. 53 1 E.	63
Lash	31 48 N. 61 31 E.	63
Lasharad	10 40 N. 42 30 E.	80-81
Lashio	22 57 N. 97 47 E.	69
Lashkar	26 10 N. 78 13 E.	66-67
Lasne, R.	50 40 N. 4 30 E.	36-37
Leso	57 15 N. 11 0 E.	39
Lassen Mt.	40 30 N. 120 45 W.	106-107
Lassigny	49 36 N. 2 50 E.	36-37
Lasswade	55 53 N. 3 6 W.	26-27
Lastingham	54 19 N. 0 52 W.	20-21
Last Mountain L.	51 0 N. 105 20 W.	98-99
Lastoursville	0 50 S. 12 42 E.	80-81
Laswari	27 32 N. 76 47 E.	66-67
Latacunga	1 0 S. 79 45 W.	112-113
Latakia	35 31 N. 35 50 E.	62
Latheron	58 17 N. 3 21 W.	24-25
Latheronwheel	58 17 N. 3 22 W.	24-25
Lati I.	18 51 S. 174 40 W.	126-127
Latorcza R.	48 28 N. 22 40 E.	46-47
Latrobe	41 12 S. 146 27 E.	120-121
Latsk	60 40 N. 47 32 E.	56-57
Latvia	57 0 N. 25 0 E.	42-43
Lauban	51 8 N. 15 15 E.	40-41
Lauda	49 35 N. 9 40 E.	40-41
Lauder	55 43 N. 2 46 W.	26-27
Lauderdale	55 43 N. 2 43 W.	26-27
Lauenburg	53 35 N. 10 30 E.	39
Lauenburg	53 25 N. 10 42 E.	39
Lauenburg	54 32 N. 17 42 E.	40-41
Laufen	47 27 N. 7 29 E.	44-45
Laugharne	51 46 N. 4 28 W.	18-19
Laughton	50 53 N. 0 9 E.	16-17
Laughton	53 27 N. 0 38 W.	16-17
Laughton	53 23 N. 1 11 W.	20-21
Launceston	50 38 N. 4 21 W.	18-19
Launceston	41 20 S. 147 2 E.	120-121
Laupen	46 54 N. 7 15 E.	44-45
Lau Post	6 44 N. 30 25 E.	80-81
Laura	33 3 S. 138 15 E.	120-121
Laura	15 45 S. 144 30 E.	122-123
Lauragh	51 46 N. 9 45 W.	32-33
Laurdal	59 25 N. 8 20 E.	54-55
Laurencekirk	56 50 N. 2 27 W.	24-25
Laurencetown	53 14 N. 8 11 W.	32-33
Lauria	40 5 N. 15 51 E.	50-51
Laurieston	54 58 N. 4 8 W.	26-27
Laurium	37 40 N. 24 2 E.	52-53
Laurvik	59 10 N. 10 0 E.	54-55
Lausanne	46 32 N. 6 37 E.	44-45
Lausitz Geb	50 40 N. 15 0 E.	40-41
Laut I.	3 30 S. 116 0 E.	70-71
Laut Str.	3 40 S. 115 40 E.	70-71
Lautenbach	47 58 N. 7 6 E.	36-37
Lauterbrunnen	46 35 N. 7 53 E.	44-45
Lauterecken	49 39 N. 7 35 E.	36-37
Laval	48 6 N. 0 47 W.	34-35
Laval	48 46 N. 69 6 W.	94-95
Laval Co.	45 35 N. 73 50 W.	96-97
Laval R.	49 0 N. 69 15 W.	94-95
Lavaur	43 41 N. 1 48 E.	34-35
Lavendon	52 12 N. 0 39 W.	16-17
Lavenham	52 7 N. 0 48 E.	16-17
L'Avenir	45 48 N. 72 21 W.	96-97
Lavensari I.	60 0 N. 27 50 E.	42-43
Lavensart	60 0 N. 27 50 E.	54-55
Laverno	45 55 N. 9 1 E	50-51
Laverton	28 37 S. 122 28 E.	124-125
Lavghal L.	58 22 N. 4 17 W.	24-25
Lavos	40 5 N. 8 50 W.	48-49
Lawa	26 20 N. 75 35 E.	66-67
Lawers	56 32 N. 4 8 W.	26-27
Lawkesville	43 45 N. 80 43 W.	96-97
Lawksawk	21 15 N. 96 53 E.	69
Lawrence	42 48 N. 71 5 W.	104-105
Lawrence	45 55 S. 169 41 E.	126-127
Laxe Fd.	70 40 N. 27 0 E.	54-55
Laxelven	70 0 N. 25 0 E.	54-55
Laxey	54 13 N. 4 24 W.	20-21
Laxford L.	58 24 N. 5 7 W.	24-25
Laycock	51 25 N. 2 5 W.	18-19
Laysan I.	25 30 N. 170 35 W.	116-117
Laytown	53 41 N. 6 15 W.	30-31
Lazaref Pt.	39 20 N. 127 50 E.	72-73
Lazr	40 45 N. 41 0 E.	62
Le Blanc	46 38 N. 1 4 E.	34-35
Le Cateau	50 7 N. 3 17 E.	34-35
Le Catelet	50 1 N. 3 13 E.	36-37
Le Chateau	45 52 N. 1 16 W.	34-35
Le Chesne	49 30 N. 4 45 E.	36-37
Le Coudray	49 25 N. 1 52 E.	36-37
Le Creuzot	46 48 N. 4 23 E.	34-35
Le Croisic	47 17 N. 2 32 W.	34-35
Le Dorat	46 13 N. 1 3 E.	34-35
Le Fère	49 12 N. 3 30 E.	36-37
Le Gault	48 50 N. 3 35 E.	36-37
Le Grand, C.	34 0 S. 122 8 E.	124-125
Le Havre	49 30 N. 0 7 E.	34-35
Le Lock	47 3 N. 6 43 E.	44-45
Le Maire Str.	54 0 S. 63 0 W.	112-113
Le Mans	48 1 N. 0 9 E.	34-35
Le Nouvion	50 2 N. 3 47 E.	36-37
Le Palais	47 20 N. 3 11 W.	34-35
Le Parcq	50 23 N. 2 6 E.	36-37
Le Portel	50 43 N. 1 34 E.	36-37
Le Puy	45 1 N. 3 50 E.	34-35
Le Quesnoy	50 16 N. 3 38 E.	36-37
Le Thillot	47 53 N. 6 45 E.	36-37
Le Tremblois	49 51 N. 4 29 E.	36-37
Le Verdon	45 32 N. 1 4 W.	34-35
Le Vigan	43 59 N. 3 37 E.	34-35
Lea	51 54 N. 2 28 W.	18-19
Lea, R.	51 37 N. 0 1 W.	16-17
Leach R.	51 46 N. 1 47 W.	18-19
Lead	44 29 N. 104 10 W.	106-107
Leadburn	55 47 N. 3 12 W.	26-27
Leader Water	55 43 N. 2 45 W.	26-27
Leadhills	55 25 N. 3 45 W.	26-27
Leadville	39 15 N. 106 25 W.	106-107
Leaf R.	58 0 N. 73 0 W.	92-93
Leake	53 3 N. 0 7 E.	16-17
Leake, E.	52 50 N. 1 10 W.	16-17
Lealt	57 34 N. 6 9 W.	24-25
Leamington	52 17 N. 1 32 W.	16-17
Leamington	42 3 N. 82 35 W.	96-97
Leane, L.	52 0 N. 9 35 W.	32-33
Leap	51 35 N. 9 9 W.	32-33
Leatherhead	51 18 N. 0 20 W.	16-17
Leavenworth	39 23 N. 95 59 W.	106-107
Leba	54 46 N. 17 38 E.	40-41
Lebach	49 25 N. 6 54 E.	36-37
Lebanon	36 10 N. 86 20 W.	102-103
Lebanon	37 41 N. 92 42 W.	102-103
Lebanon	40 23 N. 76 25 W.	104-105
Lebanon.	See Libanon.	
Lebda	32 30 N. 14 30 E.	76-77
Lebesby	70 30 N. 27 0 E.	54-55
Lebombo Mt.	25 0 S. 32 15 E.	82-83
Lebrija	36 54 N. 6 5 W.	48-49
Lebu	37 30 S. 73 50 W.	112-113
Lecce	40 22 N. 18 7 E.	50-51
Lecco	45 52 N. 9 29 E.	50-51
L'Echelle	48 34 N. 3 25 E.	36-37
Lech R.	48 10 N. 10 50 E.	40-41
Lechlade	51 42 N. 1 42 W.	18-19
Leck	54 47 N. 8 59 E.	39
Leckenny	55 14 N. 7 5 W.	30-31
Lectoure	43 53 N. 0 37 E.	34-35
Ledbury	52 3 N. 2 25 W.	18-19
Ledesma	41 5 N. 5 59 W.	48-49
Lednock R.	56 25 N. 4 3 W.	26-27
Lee, L.	56 54 N. 2 57 W.	24-25
Lee R.	51 50 N. 9 17 W.	32-33
Lee Brockhurst	52 50 N. 2 40 W.	18-19
Leech L.	47 10 N. 94 30 W.	102-103
Leeds	53 48 N. 1 33 W.	20-21
Leeds	44 56 N. 76 0 W.	96-97
Leek	53 7 N. 2 3 W.	18-19
Leeming	54 17 N. 1 34 W.	20-21
Leenane	53 36 N. 9 42 W.	30-31
Leend	51 23 N. 5 33 E.	36-37
Leer	53 15 N. 7 25 E.	40-41
Leet Water	55 43 N. 2 17 W.	26-27
Leeuwarden	53 12 N. 5 49 E.	38
Leeuwin, C.	34 16 S. 115 12 E.	124-125
Leeuw Kop	29 18 S. 26 30 E.	86-87
Leeward Is.	16 30 N. 63 30 W.	110-111
Lefroy, L.	31 15 S. 121 45 E.	124-125
Legendre I.	20 20 S. 116 57 E.	124-125
Leghorn	43 33 N. 10 20 E.	50-51
Legnago	45 13 N. 11 10 E.	50-51
Legnano	45 38 N. 8 58 E.	50-51
Legoniel	54 38 N. 5 59 W.	30-31
Leh	34 10 N. 77 40 E.	66-67
Lehe	53 36 N. 8 35 E.	40-41
Lehinch	52 56 N. 9 20 W.	32-33
Lehote	52 21 N. 10 0 E.	40-41
Leiah	31 0 N. 71 0 E.	66-67
Leicester	52 39 N. 1 8 W.	16-17
Leichardt	24 0 S. 149 0 E.	122-123
Leichardt R.	18 30 S. 139 50 E.	122-123
Lei-chau	20 55 N. 110 0 E.	72-73
Leiden	52 9 N. 4 29 E.	38
Leigh	53 29 N. 2 32 W.	20-21
Leighlinbridge	52 44 N. 6 58 W.	32-33
Leighton Buzzard	51 55 N. 0 40 W.	16-17
Leine R.	52 30 N. 9 36 E.	40-41
Leinster	53 0 N. 7 0 W.	32-33
Leinster, Mt.	52 35 N. 6 45 W.	32-33
Leintwardine	52 22 N. 2 52 W.	18-19
Leipzig	51 20 N. 12 20 E.	40-41
Leiria	39 45 N. 8 52 W.	48-49
Leisten	52 13 N. 1 33 E.	16-17
Leith	55 58 N. 3 10 W.	26-27
Leitha R.	48 0 N. 16 40 E.	46-47
Leith Hill	51 11 N. 0 24 W.	16-17
Leitmaritz	50 32 N. 14 14 E.	46-47
Leitrim	54 0 N. 8 4 W.	30-31
Leixlip	53 22 N. 6 30 W.	32-33
Leixoes	41 10 N. 8 42 W.	48-49
Lek R.	51 54 N. 4 40 E.	38
Leka	65 5 N. 11 20 E.	54-55
Leke	51 5 N. 2 53 E.	36-37
Leksand	60 45 N. 15 0 E.	54-55
Lemars	42 50 N. 91 4 W.	102-103
Lembach	49 0 N. 7 46 E.	36-37
Lemberg	56 57 N. 24 58 E.	42-43
Lemberg	49 50 N. 24 1 E.	46-47
Lemnos I.	39 55 N. 25 10 E.	52-53
Lemon Rk.	51 47 N. 10 27 W.	32-33
Lempa R.	13 5 N. 88 50 W.	110-111
Lemsal	57 29 N. 24 46 E.	42-43
Lemvig	56 34 N. 8 18 E.	39
Lena	43 10 N. 5 50 W.	48-49
Lena R	55 30 N. 105 0 E.	72-73
Lena R.	65 0 N. 125 0 E.	58-59
Lenadoon Pt.	54 18 N. 9 3 W.	30-31
Lendalfoot	55 10 N. 4 55 W.	26-27
Lenham	51 14 N. 0 44 E.	16-17
Lennard R.	17 29 S. 124 30 E.	124-125
Lennox Hills	56 3 N. 4 10 W.	26-27
Lennoxtown	55 58 N. 4 12 W.	26-27
Lennoxville	45 25 N. 71 57 W.	94-95
Lens	50 26 N. 2 52 E.	34-35
Lentini	37 18 N. 15 0 E.	50-51
Lentran	57 29 N. 4 21 W.	24-25
Leny, R.	56 14 N. 4 12 W.	26-27
Lenz	46 42 N. 9 34 E.	44-45
Lenzburg	47 24 N. 8 9 E.	44-45
Leoben	47 23 N. 15 8 E.	46-47
Leobschutz	50 15 N. 17 52 E.	42-43
Leominster	52 14 N. 2 42 W.	18-19
Leon	42 38 N. 5 32 W.	48-49

		MAP
Leon	21 1 N. 101 45 W.	108-109
Leon	12 26 N. 86 45 W.	110-111
Leon, Prov.	41 25 N. 5 50 W.	48-49
Leonara	28 50 S. 121 28 E.	124-125
Leopardstown	53 16 N. 6 15 W.	32-33
Leopold II. L.	2 0 S. 18 25 E.	80-81
Leopoldina	15 10 S. 50 40 W.	112-113
Leopoldina	21 25 S. 42 50 W.	114-115
Leopoldville	4 22 S. 15 20 E.	80-81
Leosavay	57 58 N. 7 1 W.	24-25
Lepanto	38 21 N. 21 50 E.	52-53
Lepel	54 53 N. 28 40 E.	42-43
L'Epine	50 23 N. 1 43 E.	36-37
L'Epine	48 58 N. 4 27 E.	36-37
Lepontine Alps	46 25 N. 9 0 E.	44
Lepreau Pt.	45 5 N. 66 27 W.	94-95
Lepsinsk	45 35 N. 80 20 E.	72-73
Lera	10 0 N. 4 55 W.	88
Lercara	37 44 N. 13 30 E.	50-51
Lerdo	25 30 N. 103 32 W.	108-109
Lere	9 40 N. 14 17 E.	80-81
Lerida	41 38 N. 0 40 E.	48-49
Lerma	19 46 N. 90 40 W.	108-109
Lerwick	60 10 N. 1 10 W.	22-23
Les Andelys	49 15 N. 1 28 E.	34-35
Les Corbières	42 58 N. 2 30 E.	34-35
Les Heaux	48 55 N. 3 6 W.	34-35
Les Islettes	49 7 N. 4 59 E.	36-37
Les Landes	44 30 N. 1 4 W.	34-35
Les Quinzes, L.	47 46 N. 79 10 W.	96-97
Les Sables d'Olonne	46 29 N. 1 48 W.	34-35
Les Sept Is.	48 52 N. 3 30 W.	34-35
Les Verrières	46 55 N. 6 27 E.	44-45
Lesbury	55 25 N 1 38 W.	20-21
Lesina	43 11 N. 16 40 E.	46-47
Leskovatz	43 0 N. 21 58 E.	46-47
Leskovic	40 18 N. 20 40 E.	52-53
Leslie	57 18 N 2 40 W.	24-25
Leslie	56 8 N. 3 12 W.	26-27
Lesmahagow	55 38 N. 3 54 W.	26-27
Lesno	55 1 N. 30 44 E.	42-43
Lesparre	45 17 N. 0 59 W.	34-35
Lessard	47 4 N. 70 0 W.	94-95
Lesse, R.	50 12 N. 4 58 E.	36-37
Lesser Antilles	13 0 N. 64 0 W.	110-111
Lesser Slave L.	55 27 N. 115 30 W.	98-99
Lesseytown	31 50 S. 26 45 E.	84-85
Lessines	50 44 N. 3 50 E.	36-37
Lessumer R.	48 42 N. 69 50 W.	94-95
Lesueur I.	13 50 S. 127 13 E.	124-125
Letaba, R.	23 40 S. 30 30 E.	82-83
Letchitsi	51 48 N. 28 16 E.	42-43
Letcombe Basset	51 34 N. 1 28 W.	16-17
Letham	56 38 N. 2 46 W.	26-27
Lethbridge	49 44 N. 112 41 W.	98-99
Letichev	49 27 N. 27 35 E.	42-43
Letjesbosch	32 32 S. 22 15 E.	84-85
Letpadan	17 45 N. 95 45 E.	69
Letta, R.	49 29 N. 3 37 E.	36-37
Letterbreen	54 18 N. 7 44 W.	30-31
Letterewe	57 41 N. 5 25 W.	24-25
Letterfrack	53 33 N. 9 58 W.	30-31
Letterkenny	54 57 N. 7 45 W.	30-31
Lettermore I.	53 18 N. 9 40 W.	30-31
Lettermullen	53 14 N. 9 45 W.	30-31
Leucas I.	38 40 N. 20 40 E.	52-53
Leuchars	56 22 N. 2 53 W.	26-27
Leuk	46 19 N. 7 37 E.	44-45
Leukerbad	46 23 N. 7 37 E.	44-45
Leutschau	49 0 N. 20 39 E.	46-47
Leuze	50 37 N. 3 37 E.	36-37
Léva	48 12 N. 18 37 E.	46-47
Levadia	38 27 N. 22 52 E.	52-53
Levanger	63 45 N. 11 20 E.	54-55
Levant	34 0 N. 34 0 E.	60-61
Levanto	44 11 N. 9 35 E.	50-51
Levanzo I.	38 0 N. 12 20 E.	50-51
Leven	54 54 N. 0 18 W.	20-21
Leven	56 12 N. 3 0 W.	26-27
Leven, L.	56 12 N. 5 23 W.	26-27
Leven, L.	56 42 N. 5 13 W.	26-27
Leven R	56 42 N. 4 50 W.	24-25
Leven R.	56 12 N. 3 5 W.	26-27
Levêque, C.	16 20 S. 122 54 E.	124-125
Leverville	5 7 S. 18 46 E.	80-81
Levis	46 40 N. 71 15 W.	94-95
Levisham	54 18 N. 0 43 W.	20-21
Levkosia	35 12 N. 33 32 E.	62
Levubo, R.	22 45 S. 31 15 E.	82-83
Levuka I.	17 40 S. 178 42 E.	126-127
Lewenorn C.	46 20 N. 143 40 E.	74-75
Lewes	50 52 N. 0 1 E.	16-17
Lewes R.	62 0 N. 136 0 W.	98-99
Lewis	58 10 N. 6 40 W.	24-25
Lewis, Butt of	58 31 N. 6 15 W.	24-25
Lewiston	57 19 N. 4 28 W.	24-25
Lewiston	44 5 N. 70 13 W.	104-105
Lewiston	47 2 N. 109 28 W.	106-107
Lewiston	45 58 N. 117 0 W.	106-107
Lexington	38 3 N. 84 35 W.	102-103
Leyburn	54 19 N. 1 49 W.	20-21
Leyburn	28 0 S. 151 31 E.	122-123
Leydsdorp	24 1 S. 30 29 E.	82-83
Leysdown	51 24 N. 0 55 E.	16-17
Leyte I.	11 0 N. 125 0 E.	70-71
Lézignan	43 12 N. 2 47 E.	34-35
Lhaise Jong	29 7 N. 87 47 E.	66-67
Lhanbryde	57 38 N. 3 13 W.	24-25
Lhasa	29 50 N. 91 10 E.	72-73
Lho-jong	30 50 N. 96 30 E.	72-73
Liakhov Is	73 30 N. 143 0 E.	58-59
Lialui	20 15 S. 23 3 E.	82-83
Liancourt	49 21 N. 2 27 E.	36-37
Liancourt Rks.	37 15 N. 130 45 E.	74-75
Lianga Bay	8 30 N. 126 30 E.	70-71
Liang-kiao	22 5 N. 120 55 E.	72-73
Liao-tung	39 30 N. 121 5 E.	72-73
Liao-tung, G. of	39 30 N. 121 0 E.	72-73
Liao-yang	41 10 N. 124 0 E.	72-73
Liard R.	61 0 N. 123 30 W.	98-99
Liau-ho	42 0 N. 122 30 E.	72-73
Libanon Mts.	34 0 N. 35 40 E.	62
Libata	12 47 S. 28 45 E.	82-83
Libau	56 32 N. 21 1 E.	42-43
Libenge	3 30 N. 18 38 E.	80-81
Liberal	37 2 N. 100 59 W.	106-107
Liberia	6 20 N. 9 30 W.	88
Liberia	10 36 N. 85 22 W.	110-111
Libertad	29 58 N. 112 47 W.	108-109
Libobo, C.	0 50 S. 128 20 E.	70-71
Libonta	14 59 S. 23 10 E.	82-83
Libourne	44 56 N. 0 15 W.	34-35
Libava	56 32 N. 21 1 E.	42-43
Libreville	0 25 N. 9 28 E.	80-81
Libyan Desert Plat.	31 0 N. 24 30 E.	76-77
Licancaur	23 0 S. 66 30 W.	112-113
Licata	37 7 N. 13 55 E.	50-51
Lichfield	52 40 N. 1 50 W.	18-19
Lichtenburg	26 10 S. 26 10 E.	82-83
Lichtenfels	62 45 N. 50 40 W.	92-93
Lichtensteig	47 20 N. 9 5 E.	44-45
Licosa, C.	40 12 N. 14 44 E.	50-51
Lida	53 53 N. 25 18 E.	42-43
Liddel Water	55 5 N. 2 53 W.	26-27
Liddisdale	55 12 N. 2 45 W.	26-27
Lidford	50 38 N. 4 6 W.	18-19
Lidgetton	29 28 S. 30 8 E.	86-87
Lidkopping	58 30 N. 13 10 E.	54-55
Lidlington	52 4 N. 0 33 W.	16-17
Liechtenstein	47 7 N. 9 20 E.	46-47
Liége	50 39 N. 5 34 E.	36-37
Liegnitz	51 12 N. 16 12 E.	40-41
Lienz	46 51 N. 12 45 E.	46-47
Lierre	51 8 N. 4 32 E.	36-37
Liesthal	47 29 N. 7 43 E.	44-45
Liévin	50 26 N. 2 47 E.	36-37
Lifan	32 0 N. 104 0 E.	72-73
Liffey, R.	53 10 N. 6 25 W.	32-33
Lifford	54 50 N. 7 40 W.	30-31
Lifton	50 39 N. 4 17 W.	18-19
Lifuka Is.	19 50 S. 174 23 W.	126-127
Ligarra	28 39 S. 115 28 E.	124-125
Lighten, L.	34 55 N. 81 0 E.	66-67
Lignon	48 35 N. 4 31 E.	36-37
Ligny	48 41 N. 5 18 E.	36-37
Liguria	44 0 N. 8 0 E.	50-51
Ligurian Alps	44 10 N. 8 0 E.	44
Ligurian Appennines	44 30 N. 9 20 E.	44
Ligurian Sea	43 0 N. 8 30 E.	50-51
Lihou Cays	17 19 S. 151 40 E.	122-123
Liim Fiord	57 0 N. 9 20 E.	39
Likati	3 20 N. 24 4 E.	80-81
Likationg	28 21 S. 24 18 E.	84-85
Li-kiang	26 40 N. 100 15 E.	72-73
Likoma	12 3 S. 34 45 E.	80-81
Likoma I.	12 3 S. 34 35 E.	82-83
Likondo	9 32 S. 24 17 E.	82-83
Likuala R.	0 20 S. 16 30 E.	80-81
Lilbourne	52 24 N. 1 10 W.	16-17
Lilburn	55 32 N. 1 58 W.	20-21
Lille	50 37 N. 3 4 E.	34-35
Lille Elvedalen	62 10 N. 10 40 E.	54-55
Lillehammer	61 10 N. 10 25 E.	54-55
Lillesand	58 15 N. 8 20 E.	54-55
Lillherrdal	61 55 N. 14 0 E.	54-55
Lillieleaf	55 31 N. 2 45 W.	26-27
Lillooet	50 43 N. 121 59 W.	98-99
Lima	40 42 N. 84 5 W.	102-103
Lima	12 15 S. 76 50 W.	112-113
Lima, R.	41 50 N. 8 10 W.	48-49
Limassol	34 32 N. 33 5 E.	62
Limavady	55 3 N. 6 57 W.	30-31
Limavady Junc.	55 4 N. 7 0 W.	30-31
Limay	49 0 N. 1 46 E.	36-37
Limburg	51 10 N. 6 0 E.	38
Limburg	50 37 N. 5 56 E.	36-37
Limburg	51 2 N. 5 25 E.	36-37
Limburg	50 22 N. 8 4 E.	40-41
Lim-chow	21 50 N. 109 20 E.	72-73
Limerick	52 40 N. 8 44 W.	32-33
Limerick Jc.	52 30 N. 8 11 W.	32-33
Limmat, R.	47 27 N. 8 20 E.	44-45
Limmens Bight	14 45 S. 135 50 E.	118-119
Limni	38 45 N. 23 21 E.	52-53
Limoges	45 49 N. 1 16 E.	34-35
Limon	10 0 N. 83 10 W.	110-111
Limousin	45 23 N. 2 0 E.	34-35
Limoux	43 3 N. 2 16 E.	34-35
Limpley Stoke	51 20 N. 2 16 W.	18-19
Limpopo, R.	23 0 S. 32 15 E.	82-83
Lina, R.	66 50 N. 22 20 E.	54-55
Linares	38 9 N. 3 39 W.	48-49
Linaro, C.	42 1 N. 11 52 E.	50-51
Lincoln	53 15 N. 0 32 W.	16-17
Lincoln	40 51 N. 96 46 W.	106-107
Lincoln	33 30 N. 105 36 W.	106-107
Lincoln	43 38 S. 172 29 E.	126-127
Lincoln I.	16 40 N. 112 40 E.	70-71
Lind I.	68 50 N. 102 3 W.	98-99
Lindau	48 40 N. 12 40 E.	40-41
Linden	52 22 N. 9 42 E.	40-41
Linden	29 22 S. 122 22 E.	124-125
Lindesnaes	58 0 N. 7 0 E.	54-55
Lindfield	51 1 N. 0 5 W.	16-17
Lindi	10 0 S. 39 41 E.	80-81
Lindisfarne	55 42 N. 1 48 W.	20-21
Lindley	27 55 S. 28 30 E.	82-83
Lindo	14 14 S. 20 45 E.	82-83
Lindsay	44 22 N. 78 45 W.	96-97
Lindsay, Mt.	28 10 S. 152 0 E.	122-123
Lindsay, Mt.	23 2 S. 129 0 E.	124-125
Ling R.	57 22 N. 5 20 W.	24-25
Lingaun, R.	52 23 N. 7 23 W.	32-33
Lingayen	16 0 N. 120 20 E.	70-71
Lingen	52 32 N. 7 22 E.	40-41
Lingga Arch.	0 0 105 0 E.	70-71
Linguetta, C.	40 26 N. 19 19 E.	52-53
Linhares	19 0 S. 40 0 W.	112-113
Linhope	55 27 N. 2 5 W.	20-21
Linjah	32 20 N. 51 0 E.	63
Linjar	26 41 N. 54 56 E.	63
Linköping	58 30 N. 15 40 E.	54-55
Linkovo	56 5 N. 23 58 E.	42-43
Linlithgow	55 58 N. 3 37 W.	26-27
Linney Head	51 37 N. 5 4 W.	18-19
Lin-ngan	23 50 N. 103 0 E.	72-73

		MAP
Linnhe, L.	56 46 N. 5 10 W.	24-25
Linnich	50 58 N. 6 16 E.	36-37
Linn Mt.	39 50 N. 123 15 W.	106-107
Linosa I.	35 52 N. 12 47 E.	50-51
Linth C.	47 10 N. 9 0 E.	44-45
Linton	52 6 N. 0 16 E.	16-17
Linton	54 4 N. 2 1 W.	20-21
Linton, East	55 59 N. 3 40 W.	26-27
Linton, West	55 45 N. 3 21 W.	26-27
Lintrathen	56 42 N. 3 10 W.	26-27
Linyanti	18 20 S. 23 45 E.	82-83
Linz	48 18 N. 14 20 E.	46-47
Lions, G. of	43 0 N. 4 30 E.	34-35
Lipari Is.	38 30 N. 14 40 E.	50-51
Lipetsk	52 42 N. 39 32 E.	56-57
Li-ping	26 25 N. 109 0 E.	72-73
Lipno	52 48 N. 19 13 E.	42-43
Lipovets	49 17 N. 29 5 E.	42-43
Lippa	46 9 N. 21 40 E.	52-53
Lippe	52 0 N. 9 0 E.	40-41
Lippe R.	51 40 N. 7 20 E.	40-41
Lippstadt	51 40 N. 8 20 E.	40-41
Lipso I.	37 19 N. 26 46 E.	52-53
Liptoszant-miklos	49 4 N. 19 39 E.	46-47
Liptrap, C.	38 52 S. 145 51 E.	120-121
Liria	39 37 N. 0 35 W.	48-49
Lisaka	2 10 S. 21 30 E.	80-81
Lisala	2 10 N. 21 31 E.	80-81
Lisbellaw	54 19 N. 7 32 W.	30-31
Lisbon	38 42 N. 9 10 W.	48-49
Lisbon	46 25 N. 97 42 W.	106-107
Lisburne C.	68 53 N. 166 10 W.	90-91
Liscannor	52 57 N. 9 23 W.	32-33
Liscarroll	52 16 N. 8 49 W.	32-33
Liscasey	52 44 N. 9 10 W.	32-33
Liscomb Har.	44 58 N. 62 0 W.	94-95
Lisdoonvarna	53 3 N. 9 18 W.	32-33
Lisdowney	52 47 N. 7 24 W.	32-33
Lisgarode	52 54 N. 8 9 W.	32-33
Lisht Pyramids	29 33 N. 31 11 E.	78-79
Lisiansky I.	26 0 N. 173 40 W.	116-117
Lisieux	49 11 N. 0 12 E.	34-35
Liskeard	50 28 N. 4 27 W.	18-19
L'Isle	49 7 N. 1 57 E.	36-37
L'Islet	47 8 N. 70 15 W.	94-95
Lismore	28 42 S. 153 19 E.	120-121
Lismore	37 52 S. 143 21 E.	120-121
Lismore	52 8 N. 7 56 W.	32-33
Lismore I.	56 30 N. 5 30 W.	26-27
Lisnacarrick	54 28 N. 7 43 W.	30-31
Lisnacree	54 5 N. 6 5 W.	30-31
Lisnaskea	54 15 N. 7 27 W.	30-31
Lisronagh	52 25 N. 7 43 W.	32-33
Lissa	51 50 N. 16 35 E.	42-43
Lissa I.	43 1 N. 16 10 E.	46-47
Lisselton	52 30 N. 9 35 W.	32-33
Lissgold	51 57 N. 8 12 W.	32-33
Lister	58 20 N. 7 10 E.	54-55
Lister Fd.	58 15 N. 6 40 E.	54-55
Listowel	52 27 N. 9 30 W.	32-33
Listowell	43 45 N. 81 0 W.	96-97
Lisyran	53 44 N. 7 30 W.	30-31
Lit	63 20 N. 14 50 E.	54-55
Litang	30 0 N. 100 35 E.	72-73
Litcham	52 45 N. 0 48 E.	16-17
Litchfield	45 40 N. 76 38 W.	96-97
Litchfield	39 13 N. 89 45 W.	102-103
Lithgow	33 29 S. 150 10 E.	120-121
Lithuania	55 25 N. 24 10 E.	42-43
Litin	49 18 N. 28 4 E.	42-43
Litlington	50 48 N. 0 9 E.	16-17
Little Abaco I.	26 50 N. 77 45 W.	110-111
Little Bahama Bank	27 0 N. 78 16 W.	110-111
Little Barrier I.	36 12 S. 175 5 E.	126-127
Little Belt	55 10 N. 9 50 E.	39
Little Bernera I.	58 17 N. 6 53 W.	24-25
Little Bitter L.	30 16 N. 32 27 E.	78-79
Little Carpathian Mts.	48 40 N. 17 40 E.	46-47
Little Cayman	19 32 N. 80 2 W.	110-111
Little Colonsay	56 27 N. 6 15 W.	26-27
Little Colorado R.	36 0 N. 111 40 W.	106-107
Little Cumbrae I.	55 44 N. 4 57 W.	26-27
Little Current	45 59 N. 82 0 W.	96-97
Little Falls	45 55 N. 94 20 W.	102-103
Little Fish, R.	33 0 S. 25 45 E.	84-85
Little Loch Broom	57 51 N. 5 15 W.	24-25
Little L. Roag	57 8 N. 6 53 W.	24-25
Little Minch	57 33 N. 6 55 W.	24-25
Little Missouri R.	46 0 N. 103 50 W.	106-107
Little Namaqua Land	29 0 S. 17 30 E.	82-83
Little Ouse, R.	52 27 N. 0 30 E.	16-17
Little Petherick	50 32 N. 4 55 W.	18-19
Little Rann of Cutch	23 30 N. 71 15 E.	66-67
Little Rock	34 45 N. 92 20 W.	102-103
Little Ross I.	54 46 N. 4 5 W.	26-27
Little Russia	50 0 N. 34 0 E.	56-57
Little Skellig	51 45 N. 10 30 W.	32-33
Lit. St. Bernard	45 43 N. 6 55 E.	44-45
Little Whale R.	55 40 N. 75 0 W.	92-93
Little Zab R.	35 30 N. 43 55 E.	62
Littledale Fells	54 2 N. 2 40 W.	20-21
Littlehampton	50 48 N. 0 32 W.	16-17
Littleport	52 28 N. 0 18 E.	16-17
Littlestone	50 59 N. 0 56 E.	16-17
Littleton	52 38 N. 7 45 W.	32-33
Littleton	51 6 N. 1 20 W.	16-17
Liubovya	44 11 N. 19 22 E.	46-47
Liuchau	24 10 N. 109 0 E.	72-73
Livale	9 48 S. 38 0 E.	80-81
Livenhof	56 38 N. 26 12 E.	42-43
Liverpool	53 24 N. 2 59 W.	20-21
Liverpool	44 2 N. 64 46 W.	94-95
Liverpool	33 55 S. 150 54 E.	120-121
Liverpool Bay	70 10 N. 128 0 W.	98-99
Liverpool Plains	31 12 S. 149 45 E.	120-121
Liverpool Range	31 30 S. 151 0 E.	120-121
Livingston	55 53 N. 5 33 W.	26-27
Livingston	45 41 N. 110 37 W.	106-107
Livingston	15 52 N. 88 55 W.	110-111
Livingstone	17 56 S. 25 40 E.	82-83
Livingstone	23 30 S. 150 31 E.	122-123
Livingstone Mts.	9 50 S. 34 35 E.	80-81
Livingstonia	14 5 S. 34 45 E.	82-83
Livno	43 50 N. 17 2 E.	46-47
Livny	52 30 N. 37 33 E.	56-57
Livonia	57 30 N. 26 0 E.	42-43
Lixnaw	52 24 N. 9 37 W.	32-33
Lixuri	38 10 N. 20 26 E.	52-53
Lizard, The	49 57 N. 5 13 W.	18-19
Lizard I.	144 39 S. 145 27 E.	122-123
Lizy	49 1 N. 3 1 E.	36-37
Ljung, R.	62 40 N. 14 0 E.	54-55
Ljusdal	61 45 N. 16 5 E.	54-55
Llanaelhaiarn	53 0 N. 4 24 W.	18-19
Llanafan	52 7 N. 3 30 W.	18-19
Llanallgo	53 19 N. 4 13 W.	18-19
Llananno	52 21 N. 3 18 W.	18-19
Llanarmon	53 5 N. 3 13 W.	18-19
Llanarth	52 12 N. 4 18 W.	18-19
Llanarthney	51 52 N. 4 7 W.	18-19
Llanbadrig	53 26 N. 4 25 W.	18-19
Llanbedrog	52 51 N. 4 30 W.	18-19
Llanberis	53 2 N. 4 5 W.	18-19
Llanbister	52 20 N. 3 18 W.	18-19
Llanboidy	51 52 N. 4 35 W.	18-19
Llanbrynmair	52 35 N. 3 40 W.	18-19
Llandaff	51 29 N. 3 12 W.	18-19
Llanddarog	51 5 N. 4 10 W.	18-19
Llanddetty	51 52 N. 3 16 W.	18-19
Llanddewi	51 51 N. 2 55 W.	18-19
Llandegla	53 4 N. 3 12 W.	18-19
Llandeilo	51 53 N. 3 59 W.	18-19
Llandinam	52 28 N. 3 25 W.	18-19
Llandisilio	53 14 N. 4 10 W.	18-19
Llandovery	52 1 N. 3 48 W.	18-19
Llandrillo	52 55 N. 3 26 W.	18-19
Llandrindod	52 14 N. 3 22 W.	18-19
Llandrinio	52 45 N. 3 3 W.	18-19
Llandudno	53 20 N. 3 50 W.	18-19
Llandulas	52 4 N. 3 38 W.	18-19
Llandwrog	53 6 N. 4 18 W.	18-19
Llandwyn I.	53 8 N. 4 24 W.	18 19
Llandyssil	52 3 N. 4 17 W.	18-19
Llanegryn	52 38 N. 4 4 W.	18-19
Llaneidan	53 25 N. 4 17 W.	18-19
Llaneilyd	52 46 N. 3 54 W.	18-19
Llanelly	51 41 N. 4 9 W.	18-19
Llanenddwyn	52 48 N. 4 5 W.	18-19
Llanerchymedd	53 20 N. 4 22 W.	18-19
Llanerfyl	52 40 N. 3 25 W.	18-19
Llanes	43 47 N. 4 50 W.	48-49
Llanfaelog	53 15 N. 4 28 W.	18-19
Llanfair	52 39 N. 3 20 W.	18-19
Llanfflewin	53 23 N. 4 28 W.	18-19
Llanfihangel	51 38 N. 3 0 W.	18-19
Llanfihangel	52 54 N. 4 5 W.	18-19
Llanfihangel	52 44 N. 3 20 W.	18-19
Llanfihangel	51 53 N. 2 57 W.	18-19
Llanfihangel-geneurglynn	52 28 N. 4 2 W.	18-19
Llanfihangel-nantmelan	52 14 N. 3 12 W.	18-19
Llanfihangel Ystrad	52 11 N. 4 9 W.	18-19
Llanfirnach	51 57 N. 4 35 W.	18-19
Llanfor	52 55 N. 3 35 W.	18-19
Llanfyllin	52 45 N. 3 18 W.	18-19
Llanfynydd	51 56 N. 4 5 W.	18-19
Llangadock	51 57 N. 3 53 W.	18-19
Llangain	51 49 N. 4 20 W.	18-19
Llanganton	52 10 N. 3 25 W.	18-19
Llangathen	51 53 N. 4 3 W.	18-19
Llangattock	51 48 N. 2 57 W.	18-19
Llangefni	53 16 N. 4 18 W.	18-19
Llangeinor	51 35 N. 3 34 W.	18-19
Llangeler	52 2 N. 4 21 W.	18-19
Llangelynin	52 38 N. 4 6 W.	18-19
Llangettho	52 13 N. 4 1 W.	18-19
Llangian	52 50 N. 4 30 W.	18-19
Llangibby	51 40 N. 2 53 W.	18-19
Llangollen	52 58 N. 3 10 W.	18-19
Llangorse	51 57 N. 3 15 W.	18-19
Llangranog	52 10 N. 4 27 W.	18-19
Llangurig	52 25 N. 3 35 W.	18-19
Llangvullo	52 20 N. 3 10 W.	18-19
Llangwyryfon	52 18 N. 4 3 W.	18-19
Llangybi	52 10 N. 4 1 W.	18-19
Llangynog	52 7 N. 3 29 W.	18-19
Llangynog	52 49 N. 3 23 W.	18 19
Llanharan	51 32 N. 3 25 W.	18 19
Llanhowel	51 54 N. 5 11 W.	18-19
Llanhydrock	50 27 N. 4 44 W.	18-19
Llanidloes	52 27 N. 3 32 W.	18-19
Llanllwchaiarn	52 13 N. 4 22 W.	18-19
Llanllwyni	52 3 N. 4 12 W.	18-19
Llanllyfni	53 3 N. 4 16 W.	18-19
Llanmadoc	51 47 N. 4 13 W.	18-19
Llanmerewig	52 31 N. 3 14 W.	18-19
Llannon	51 45 N. 4 6 W.	18-19
Llano Estacado	33 45 N. 103 0 W.	106-107
Llanos	6 30 N. 69 30 W.	112-113
Llanos d'Urgel	41 40 N. 0 50 E.	48-49
Llanpumpsaint	51 57 N. 4 18 W.	18-19
Llanrhaidr Mochnant	52 49 N. 3 17 W.	18-19
Llanrhystyd	52 19 N. 4 8 W.	18-19
Llanrwst	53 9 N. 3 48 W.	18-19
Llansadwrn	51 59 N. 3 54 W.	18-19
Llansaintfraed	51 55 N. 3 15 W.	18-19
Llansamlet	51 40 N. 3 54 W.	18-19
Llansannon	53 11 N. 3 35 W.	18-19
Llansantffraid	52 46 N. 31 0 W.	18-19
Llansantffraid	52 16 N. 4 10 W.	18-19
Llansantffraid	52 55 N. 3 12 W.	18-19
Llansawyl	52 2 N. 4 1 W.	18-19
Llanstephan	51 46 N. 4 27 W.	18-19
Llantrissant	51 32 N. 3 21 W.	18-19
Llanuwchllyn	52 51 N. 3 40 W.	18-19
Llanveyno	51 59 N. 3 0 W.	18-19
Llanwarne	51 58 N. 2 41 W.	18-19
Llanwenog	52 5 N. 4 11 W.	18-19

		MAP
Llanwnnog	52 32 N. 3 25 W.	18-19
Llanwonno	51 39 N. 3 24 W.	18-19
Llanwrthwl	52 15 N. 3 29 W.	18-19
Llanwrtyd	52 7 N. 3 38 W.	18-19
Llan-y-Blodwell	52 48 N. 3 8 W.	18-19
Llan-y-chaiarn	52 23 N. 4 5 W.	18-19
Llechrhyd	52 4 N. 4 35 W.	18-19
Llera	23 19 N. 99 10 W.	108-109
Llerena	38 15 N. 6 1 W.	48-49
Llioughor	51 39 N. 4 4 W.	18-19
Llowes	52 5 N. 3 5 W.	18-19
Lloyd Bay	12 50 S. 143 20 E.	122-123
Lloydminster	53 18 N. 110 2 W.	98-99
Lloydtown	44 0 N. 79 45 W.	96-97
Llullaillaco	24 30 S. 67 30 W.	112-113
Llummayor	39 28 N. 2 55 E.	48-49
Llyswen	52 3 N. 3 16 W.	18-19
Loanda	8 48 S. 13 10 E.	80-81
Loando R.	10 45 S. 17 0 E.	82-83
Loanga	4 40 S. 11 50 E.	80-81
Loangwa, R.	12 35 S. 33 30 E.	82-83
Loanhead	55 52 N. 3 9 W.	70-71
Lobale	12 20 S. 20 0 E.	82-83
Löban	51 7 N. 14 40 E.	40-41
Lobatsi	25 15 S. 25 38 E.	82-83
Lobberich	51 19 N. 6 11 E.	36-37
Lobe, R.	11 0 S. 32 10 E.	82-83
Lobemba	9 32 S. 32 13 E.	82-83
Loberia	38 10 S. 58 50 W.	112-113
Lobito Bay	12 20 S. 13 30 E.	80-81
Lob Nor	39 30 N. 90 0 E.	72-73
Lobos	35 10 S. 59 10 W.	114-115
Lobos Is.	6 40 S. 80 55 W.	112-113
Locarno	46 12 N. 8 47 E.	44-45
Loch Bay	57 31 N. 6 34 W.	24-25
Lochaber	56 58 N. 5 0 W.	24-25
Lochaber	45 38 N. 75 16 W.	96-97
Lochailort	56 53 N. 5 38 W.	24-25
Lochaline	56 32 N. 5 46 W.	26-27
Lochalsh	57 17 N. 5 35 W.	24-25
Lochar R.	55 0 N. 3 32 W.	26-27
Lochboisdale	57 10 N. 7 15 W.	22-23
Lochbroom	57 48 N. 5 4 W.	24-25
Lochbroom	45 38 N. 62 53 W.	94-95
Lochbuy	56 21 N. 5 54 W.	26-27
Lochcarron	57 24 N. 5 30 W.	24-25
Lochdonhead	56 27 N. 5 40 W.	26-27
Lochead	57 24 N. 4 22 W.	24-25
Lochearnhead	56 23 N. 4 17 W.	26-27
Lochee	56 29 N. 3 0 W.	26-27
Lochell Forest	57 57 N. 5 15 W.	24-25
Lochellside	56 52 N. 5 17 W.	24-25
Lochen	47 12 N. 8 52 E.	44-45
Loches	47 8 N. 1 0 E.	34-35
Lochgelly	56 7 N. 3 18 W.	26-27
Lochgilphead	56 3 N. 5 24 W.	26-27
Lochgoilhead	56 11 N. 4 53 W.	26-27
Lochindorb	57 24 N. 3 43 W.	24-25
Lochinver	58 9 N. 5 13 W.	24-25
Lochluichart	57 37 N. 4 49 W.	24-25
Lochmaben	55 8 N. 3 26 W.	26-27
Lochmaddy	57 36 N. 7 10 W.	22-23
Lochnagar	56 58 N. 3 18 W.	24-25
Loch of the Lowes	55 27 N. 3 12 W.	26-27
Lochranza	55 42 N. 5 16 W.	26-27
Lochwinnoch	55 48 N. 4 37 W.	26-27
Lochy, L.	56 57 N. 4 59 W.	24-25
Lochy R.	56 52 N. 5 3 W.	24-25
Lochy R.	56 25 N. 4 50 W.	26-27
Lockerbie	55 7 N. 3 21 W.	26-27
Lockhart	35 11 S. 146 14 E.	120-121
Lock Haven	41 7 N. 77 30 W.	104-105
Lockport	43 8 N. 78 48 W.	104-105
Lockyer Range	24 45 S. 115 50 E.	124-125
Lockton	43 58 N. 79 55 W.	96-97
Locse	49 0 N. 20 39 E.	46-47
Loddon	51 26 N. 0 53 W.	16-17
Loddon	52 32 N. 1 27 E.	16-17
Loddon, Mt.	21 8 S. 147 17 E.	122-123
Loddon R.	36 0 S. 143 50 E.	120-121
Lodève	43 43 N. 3 18 E.	34-35
Lodhron	29 32 N. 71 37 E.	66-67
Lodi	45 19 N. 9 32 E.	50-51
Lodja	3 40 S. 23 35 E.	80-81
Lodosa	42 26 N. 2 7 W.	48-49
Lodz	51 44 N. 19 27 E.	42-43
Loerlesfontein	30 57 S. 19 25 E.	82-83
Löfanger	64 20 N. 21 20 E.	54-55
Lofoten Is.	68 10 N. 12 0 E.	54-55
Lofthammar	57 55 N. 16 40 E.	54-55
Lofthouse	54 34 N. 0 55 W.	20-21
Logan	41 43 N. 111 50 W.	106-107
Logan Downs	22 10 S. 147 30 E.	122-123
Logan Mt.	48 45 N. 66 35 W.	94-95
Logan, Mt.	60 30 N. 139 30 W	98-99
Logan, Mt.	61 30 N. 128 50 W.	98-99
Logansport	40 50 N. 86 26 W.	102-103
Logerait	56 39 N. 3 40 W.	26-27
Loghill	52 36 N. 9 12 W.	32-33
Logishin	52 20 N. 26 0 E.	42-43
Logrono	42 27 N. 2 30 W.	48-49
Logrosan	39 19 N. 5 30 W.	48-49
Logstor Br.	56 58 N. 9 17 E.	39
Lohardaga	23 25 N. 84 42 E.	66-67
Loharu	28 25 N. 75 54 E.	66-67
Loheia Is.	15 50 N. 42 30 E.	60-61
Lohwei	19 25 N. 110 35 E.	70-71
Loibl P.	46 20 N. 14 20 E.	44
Loir R.	47 44 N. 0 45 E.	34-35
Loire	45 44 N. 4 6 E.	34-35
Loire R.	47 20 N. 0 20 W.	34-35
Loire Inférieure	47 20 N. 1 42 W.	34-35
Loiret	47 52 N. 2 20 E.	34-35
Loir-et-Cher	47 33 N. 1 25 E.	34-35
Loison R.	49 23 N. 5 27 E.	36-37
Loja	37 8 N. 4 10 W.	48-49
Loja	4 10 N. 79 15 W.	112-113
Loka	4 18 N. 31 0 E.	80-81
Lokachi	50 41 N. 24 37 E.	42-43
Lokandu	2 30 S. 25 48 E.	80-81
Lokeren	51 7 N. 4 0 E.	36-37
Lokken	57 23 N. 9 45 E.	39
Loko	8 0 N. 7 50 E.	80-81
Lokoja	7 47 N. 6 42 E.	80-81
Lokolama	2 25 S. 20 14 E.	80-81
Loi R.	9 0 N. 27 30 E.	80-81
Loio	27 30 N. 103 0 E.	64-65
Lolodorf	3 10 N. 10 40 E.	80-81
Lo Magonda	17 32 S. 29 53 E.	82-83
Lomalima Mt.	18 37 N. 70 0 W.	110-111
Lomami R.	8 0 S. 24 30 E.	80-81
Lomas	15 26 S. 74 54 W.	114-115
Lombard Alps	45 58 N. 9 50 E.	44-45
Lombardy	45 40 N. 9 40 E.	50-51
Lombien I.	8 30 S. 123 30 E.	70-71
Lombok I.	8 40 S. 116 0 E.	70-71
Lome	6 9 N. 1 18 E.	88
Lomie	3 8 N. 13 40 E.	80-81
Lomja	53 10 N. 22 4 E.	42-43
Lomond Hills	56 15 N. 3 15 W.	26-27
Lomond, L.	56 5 N. 4 35 W.	26-27
Lom Palanka	43 45 N. 23 15 E.	52-53
Lonan R.	56 24 N. 5 20 W.	26-27
Lonborg	55 54 N. 8 28 E.	39
Londa	15 30 N. 74 30 E.	68
London	51 31 N. 0 5 W.	16-17
London	43 0 N. 81 17 W.	96-97
Londonderry	55 0 N. 7 21 W.	30-31
Londonderry	45 22 N. 63 34 W.	94-95
Londonderry, C.	13 45 S. 127 0 E.	124-125
Lonely I.	45 34 N. 81 30 W.	96-97
Lonely Is.	77 50 N. 85 0 E.	58-59
Lonely L.	50 0 N. 92 0 W.	98-99
Long Bay	33 30 N. 78 50 W.	102-103
Long I.	51 29 N. 9 35 W.	32-33
Long I.	44 20 N. 66 18 W.	94-95
Long I.	55 5 N. 79 0 W.	98-99
Long I.	23 15 N. 75 12 W.	110-111
Long I.	40 50 N. 73 0 W.	104-105
Long, L.	57 18 N. 5 29 W.	24-25
Long, L.	56 8 N. 4 49 W.	26-27
Long L.	47 26 N. 68 55 W.	94-95
Long L.	47 0 N. 72 34 W.	96-97
Long L.	47 35 N. 74 40 W.	96-97
Long Eaton	52 54 N. 1 16 W.	16-17
Long Houghton	55 26 N. 1 36 W.	20-21
Long Marston	52 8 N. 1 47 W.	16-17
Long Marston	53 57 N. 1 16 W.	20-21
Long Melford	52 5 N. 0 43 E.	16-17
Long Point I.	42 35 N. 80 15 W.	96-97
Long Preston	54 2 N. 2 15 W.	20-21
Long Pt.	53 5 N. 98 54 W.	98-99
Long Ra.	50 0 N. 57 0 W.	92-93
Long Sta.	29 49 S. 116 0 E.	124-125
Long Str.	70 30 N. 177 0 E.	58-59
Long Stratton	52 30 N. 1 13 E.	16-17
Long Sutton	51 2 N. 2 45 W.	18-19
Longa, B.	10 42 S. 13 45 E.	80-81
Longa I.	57 44 N. 5 48 W.	24-25
Longbridge Deverll	51 10 N. 2 10 W.	18-19
Longdon	52 43 N. 1 53 W.	18-19
Longford	51 45 N. 0 40 E.	16-17
Longford	53 4 N. 7 45 W.	32-33
Longford	53 44 N. 7 49 W.	30-31
Longford	41 32 S. 147 1 E.	120-121
Longforgan	56 28 N. 3 8 W.	26-27
Longformacus	55 49 N. 2 30 W.	26-27
Longmanhill	57 39 N. 2 26 W.	24-25
Longney	51 48 N. 2 19 W.	18-19
Longnor	53 10 N. 1 54 W.	18-19
Longos	40 5 N. 23 55 E.	52-53
Longpré	50 2 N. 1 59 E.	36-37
Longreach	23 17 S. 144 17 E.	122-123
Longridge	53 49 N. 2 37 W.	20-21
Longside	57 30 N. 2 57 W.	24-25
Long's Peak	40 15 N. 106 0 W.	106-107
Longton	52 58 N. 2 7 W.	18-19
Longtown	55 2 N. 2 55 W.	20-21
Longueuil	45 34 N. 73 30 W.	96-97
Longuyon	49 27 N. 5 35 E.	36-37
Longwathby	54 42 N. 2 41 W.	20-21
Longwé	49 23 N. 4 47 E.	36-37
Longwood	5 28 N. 6 55 W.	32-33
Longwood	53 28 N. 6 56 W.	30-31
Longwy	49 31 N. 5 46 E.	34-35
Lo-ning	42 10 N. 118 20 E.	72-73
Lonmay	57 37 N. 1 57 W.	24-25
Lonne	55 47 N. 8 17 E.	39
Lons-le-Saunier	46 41 N. 5 33 E.	34-35
Loo	50 59 N. 2 44 E.	36-37
Loochristi	51 6 N. 3 50 E.	36-37
Looe	50 22 N. 4 27 W.	18-19
Lookout C.	34 30 N. 76 30 W.	102-103
Lookout, Mt.	28 51 S. 144 7 E.	122-123
Lookout, Pt.	27 30 S. 153 30 E.	122-123
Loon L.	55 55 N. 102 0 W.	98-99
Loon R.	57 30 N. 115 20 W.	98-99
Loop Head	52 34 N. 9 56 W.	32-33
Loos	50 49 N. 5 21 E.	36-37
Lopatinsky Mt.	47 30 N. 142 3 E.	74-75
Lopatka C.	51 0 N. 157 0 E.	58-59
Lopez Pereira	10 28 S. 14 22 E.	80-81
Lopham	52 24 N. 0 59 E.	16-17
Lopori R.	1 30 N. 21 0 E.	80-81
Loppe Havet	70 20 N. 22 0 E.	54-55
Lora	37 38 N. 5 38 W.	48-49
Lora, R.	29 30 N. 65 30 E.	66-67
Lora Hamun	29 25 N. 64 50 E.	66-67
Lorain	41 28 N. 82 10 W.	102-103
Loralai	30 25 N. 68 37 E.	66-67
Lorca	37 39 N. 1 41 W.	48-49
Lorch	50 3 N. 7 49 E.	36-37
Lord Howe I.	5 20 S. 159 20 E.	116-117
Lorena	23 0 S. 45 25 W.	112-113
LorençoMarquez	26 0 S. 32 40 E.	82-83
Loreto	43 29 N. 13 27 E.	50-51
Loreto	26 2 N. 111 25 W.	108-109
Lorian Swamp	1 5 N. 39 40 E.	80-81
Lorica	9 18 N. 75 48 W.	110-111
Lorient	47 44 N. 3 24 W.	34-35
L'Orient C.	48 47 N. 68 58 W.	94-95
L'Orignal	45 37 N. 74 45 W.	96-97
Lorne	56 30 N. 5 15 W.	26-27
Lorne	38 32 S. 143 58 E.	120-121
Lorne, Firth of	56 15 N. 5 50 W.	26-27
Lörrach	47 40 N. 7 40 E.	40-41
Lorraine	48 40 N. 6 0 E.	34-35

		MAP
Lorrha	53 6 N. 8 7 W.	32-33
Lorry	48 59 N. 6 4 E.	36-37
Lorsa Water	55 35 N. 5 20 W.	26-27
Lorton	54 38 N. 3 20 W.	20-21
Lort R.	33 23 S. 121 11 E.	124-125
Los Angeles	34 1 N. 118 20 W.	106-107
Los Monegros	41 33 N. 0 20 W.	48-49
Los Roques	11 0 N. 67 30 W.	112-113
Los Roques	11 55 N. 66 45 W.	110-111
Los Santos	38 29 N. 6 25 W.	48-49
Loshm	50 22 N. 6 22 E.	36-37
Losoncz	48 20 N. 19 42 E.	46-47
Lossie R.	57 35 N. 3 22 W.	24-25
Lossiemouth	57 43 N. 3 16 W.	24-25
Lostwithiel	50 25 N. 4 39 W.	18-19
Lot	44 33 N. 1 33 E.	34-35
Lot R.	44 30 N. 1 45 E.	34-35
Lotalakara	26 5 S. 25 35 E.	86-87
Lotbiniere	46 38 N. 71 58 W.	94-95
Lot-et-Garonne	44 18 N. 0 28 E.	31-35
Loth	58 4 N. 3 44 W.	24-25
Lothian	55 49 N. 3 10 W.	26-27
Loto	2 25 S. 23 0 E.	80-81
Lotsani R.	22 30 S. 27 0 E.	82-83
Lotuke Mt.	4 5 N. 33 48 E.	80-81
Lötzen	54 2 N. 21 48 E.	40-41
Loudéac	48 12 N. 2 46 W.	34-35
Loudun	47 1 N. 0 4 E.	34-35
Loughborough	52 47 N. 1 12 W.	16-17
Loughbrickland	54 19 N. 6 18 W.	30-31
Loughglynn	53 50 N. 8 34 W.	30-31
Loughmoe	52 45 N. 7 50 W.	32-33
Loughorsley	55 15 N. 1 45 W.	20-21
Loughrea	53 13 N. 8 35 W.	32-33
Loughros Beg Bay	54 47 N. 8 33 W.	30-31
Loughros More Bay	54 48 N. 8 32 W.	30-31
Lough Swilly	55 10 N. 7 32 W.	30-31
Loughton	51 39 N. 0 4 E.	16-17
Loughton	52 26 N. 2 34 W.	18-19
Louisa C.	34 43 N. 87 7 E.	74-75
Louisburg	45 53 N. 60 1 W.	94-95
Louisburgh	53 46 N. 9 48 W.	30-31
Louisiade Arch.	11 0 S. 153 30 E.	116-117
Louisiana	39 22 N. 91 0 W.	102-103
Louisiana	30 45 N. 92 0 W.	102-103
Louisville	38 15 N. 85 45 W.	102-103
Loule	37 7 N. 7 59 W.	48-49
Loune R.	52 4 N. 9 40 W.	32-33
Loup R.	41 0 N. 98 10 W.	106-107
Lourdes	43 7 N. 0 3 W.	34-35
Louth	53 22 N. 0 1 W.	16-17
Louth	53 57 N. 6 33 W.	30-31
Louth	30 30 S. 145 7 E.	120-121
Louth Bay	34 33 S. 135 58 E.	120-121
Louvain	50 53 N. 4 41 E.	36-37
Louviers	49 13 N. 1 7 E.	34-35
Louvois	49 6 N. 4 6 E.	36-37
Lovat R.	56 40 N. 30 40 E.	42-43
Lovech	43 6 N. 24 44 E.	52-53
Lovelocks	40 13 N. 118 28 W.	106-107
Lovere	45 49 N. 10 5 E.	44-45
Lovich	52 6 N. 19 56 E.	42-43
Lovisa	60 30 N. 26 20 E.	54-55
Loviti Mt.	11 57 S. 15 30 E.	82-83
Low	45 48 N. 75 55 W.	96-97
Low L.	54 45 N. 64 40 W.	92-93
Lowa, R.	1 0 S. 27 10 E.	80-81
Lowell	42 43 N. 71 20 W.	104-105
Lowendald I.	20 39 N. 115 15 E.	124-125
Lower Austria	48 20 N. 15 40 E.	46-47
Lower Burma	18 0 N. 96 0 E.	69
LowerCalifornia	28 0 N. 114 0 W.	108-109
Lower Egypt	31 0 N. 31 0 E.	78-79
Lower L. Macnean	54 17 N. 7 50 W.	30-31
Lower Tunguska R.	64 0 N. 96 0 E.	58-59
Lowerz	47 3 N. 8 35 E.	44-45
Lowerz	47 3 N. 8 34 E.	44-45
Lowes Wr.	54 35 N. 3 23 W.	20-21
Lowestoft	52 29 N. 1 45 E.	16-17
Lowick	55 39 N. 1 58 W.	20-21
Lowly Pt.	33 2 S. 137 32 E.	120-121
Low Tatra Mts.	48 54 N. 19 30 E.	46-47
Lowther Hills	55 22 N. 3 45 W.	26-27
Lowther Cas.	54 36 N. 2 45 W.	20-21
Lowthorpe	54 2 N. 0 20 W.	20-21
Lowtown	54 18 N. 6 4 W.	30-31
Loxbere	50 56 N. 3 34 W.	18-19
Loyalty Is.	21 0 S. 167.30 E.	116-117
Loyev	51 58 N. 30 50 E.	42-43
Loyne, L.	57 6 N. 4 58 W.	24-25
Loy R.	56 54 N. 5 8 W.	24-25
Lozaint	50 36 N. 4 21 W.	18-19
Lozère	44 24 N. 3 30 E.	34-35
Loznitza	40 30 N. 19 14 E.	46-47
Lualaba R.	10 0 S. 26 0 E.	80-81
Luanchow	21 55 N. 103 0 E.	70-71
Luanginga	14 30 S. 22 0 E.	82-83
Luang Prabang	19 50 N. 101 50 E.	70-71
Luapula R.	7 30 S. 28 0 E.	80-81
Lubang I.	14 0 N. 120 10 E.	70-71
Lubartov	51 28 N. 22 41 E.	42-43
Lübben	51 56 N. 13 52 E.	40-41
Lübeck	53 52 N. 10 40 E.	40-41
Löben	51 22 N. 16 15 E.	40-41
Lubey	49 14 N. 5 51 E.	36-37
Lubli	23 52 S. 23 52 E.	82-83
Lublin	51 13 N. 22 34 E.	42-43
Lublinitz	50 40 N. 18 42 E.	42-43
Lubnaig, L.	56 17 N. 4 18 W.	26-27
Lubny	50 2 N. 32 58 E.	56-57
Lubudi, R.	9 45 S. 24 50 E.	82-83
Lucan	53 21 N. 6 26 W.	32-33
Lucan	43 15 N. 81 26 W.	96-97
Lucanga, R.	14 0 S. 28 0 E.	82-83
Lucas, L.	20 58 S. 128 32 E.	124-125
Lucca	43 50 N. 10 30 E.	50-51
Luce Bay	54 45 N. 4 45 W.	26-27
Luce Water	54 58 N. 4 53 W.	26-27
Lucena	37 25 N. 4 29 W.	48-49
Lucera	41 31 N. 15 20 E.	50-51
Lu-chau	32 0 N. 117 20 E.	72-73
Lucindale	36 59 S. 140 19 E.	120-121
Lucipara Is.	5 30 S. 127 20 E.	70-71
Luckeeserai	25 2 N. 86 12 E.	66-67
Luckenwalde	52 7 N. 13 6 E.	40-41
Luckmanier P.	46 35 N. 8 56 E.	44-45
Lucknow	26 47 N. 80 59 E.	66-67
Lucon	46 28 N. 1 12 W.	34-35
Luderitz Land	27 30 S. 16 0 E.	82-83
Ludford	53 23 N. 0 11 W.	16-17
Ludgershall	51 15 N. 1 35 W.	16-17
Ludgershall	51 51 N. 1 3 W.	16-17
Ludhiana	30 55 N. 75 51 E.	66-67
Ludima	4 8 S. 13 5 E.	80-81
Ludington	43 57 N. 86 25 W.	102-103
Ludlow	53 22 N. 2 42 W.	18-19
Ludwigsberg	48 56 N. 9 12 E.	40-41
Ludwigshafen	49 30 N. 8 22 E.	40-41
Ludwigslust	53 20 N. 11 30 E.	40-41
Luebo	5 20 S. 21 22 E.	80-81
Luena	12 0 S. 20 15 E.	82-83
Luena, R.	14 37 S. 24 30 E.	82-83
Luenya, R.	17 0 S. 33 15 E.	82-83
Luffenham	52 37 N. 0 36 W.	16-17
Lufira	10 0 S. 27 30 E.	82-83
Lug R.	52 10 N. 2 4 W.	18-19
Luga	58 45 N. 29 51 E.	42-43
Luga R.	59 8 N. 29 20 E.	42-43
Lugano	46 1 N. 8 57 E.	44-45
Lugano, L. of	45 58 N. 9 0 E.	44-45
Lugansk	48 32 N. 39 14 E.	56-57
Lugar Water	55 23 N. 4 20 W.	26-27
Lugh	3 50 N. 42 35 E.	80-81
Lugini	51 3 N. 28 22 E.	42-43
Lugnaquillia, Mt.	52 58 N. 6 28 W.	32-33
Lugo	43 28 N. 7 33 W.	48-49
Lugo	44 24 N. 11 55 E.	50-51
Lugos	45 41 N. 21 54 E.	52-53
Lugton Water	55 40 N. 4 38 W.	26-27
Luhit, R.	27 55 N. 96 0 E.	69
Lui R.	57 0 N. 3 32 W.	24-25
Lui, R.	15 45 S. 23 45 E.	82-83
Luia, R.	16 30 S. 32 45 E.	82-83
Luichart, L.	57 37 N. 4 45 W.	24-25
Luing I.	56 14 N. 5 37 W.	26-27
Luino	46 0 N. 8 44 E.	44-45
Luirbost	58 9 N. 6 28 W.	24 25
Lujenda R.	13 30 S. 37 20 E.	80-81
Lukalla R.	9 10 S. 16 0 E.	82-83
Lukanga	10 15 S. 16 40 E.	82-83
Lukenie R.	3 0 S. 19 0 E.	80-81
Lukolela	1 0 S. 17 8 E.	80-81
Lukonzolwa	8 46 S. 28 40 E.	80-81
Lukov	51 54 N. 22 21 E.	42-43
Lulea	60 35 N. 22 20 E.	54-55
Lulea, L.	67 15 N. 19 40 E.	54-55
Lüle Burgas	41 25 N. 27 27 E.	52-53
Lull	13 30 S. 40 20 E.	76-77
Lullingstone	51 20 N. 0 11 E.	16-17
Lulo	28 7 S. 145 1 E.	122-123
Lulu	9 54 S. 25 55 E.	82-83
Lulua R.	7 0 S. 22 30 E.	80-81
Luluabourg	5 52 S. 22 28 E.	80-81
Lulworth	50 38 N. 2 10 W.	18-19
Lumbi, R.	16 15 S. 24 15 E.	82-83
Lumbres	50 43 N. 2 5 E.	36-37
Lumding	25 43 N. 93 13 E.	69
Lumiji, R.	11 40 S. 20 30 E.	82-83
Lumphanan	57 8 N. 2 42 W.	24-25
Lumsden	45 42 S. 168 25 E.	126-127
Lumsden	57 17 N. 2 53 W.	24-25
Lunan Bay	56 39 N. 2 29 W.	26-27
Lunan R.	56 36 N. 3 25 W.	26-27
Lunan Wr.	56 38 N. 2 37 W.	26-27
Lunawada	23 12 N. 73 42 E.	66-67
Lund	53 55 N. 0 30 W.	20-21
Lund	55 40 N. 13 15 E.	54-55
Lunden	54 20 N. 9 4 E.	39
Lundenburg	48 41 N. 16 53 E.	46-47
Lunderskov	55 29 N. 9 22 E.	39
Lundi	20 40 S. 30 46 E.	82-83
Lundi, R.	20 10 S. 30 20 E.	82-83
Lundie, L.	57 29 N. 5 39 W.	24-25
Lune	54 37 N. 2 10 W.	20-21
Lune, R.	54 35 N. 2 12 W.	20-21
Lüneburg	53 13 N. 10 23 E.	40-41
Lüneburg Heath	53 0 N. 10 0 E.	40-41
Lunel	43 40 N. 4 7 E.	34-35
Lunenburg	44 22 N. 64 20 W.	94-95
Lunéville	48 34 N. 6 31 E.	34-35
Lung R.	53 53 N. 8 40 W.	30-31
Lunga	12 30 S. 15 25 E.	82-83
Lunga I.	56 29 N. 6 25 W.	26-27
Lunga I.	56 13 N. 5 42 W.	26-27
Lunga I.	44 5 N. 15 0 E.	46-47
Lunga, R.	13 40 S. 26 15 E.	82-83
Lu-ngan	36 0 N. 113 0 E.	72-73
Lungar Range	30 30 N. 84 0 E.	66-67
Lungard, L.	57 19 N. 5 6 W.	24-25
Lung-chow	22 25 N. 106 55 E.	72-73
Lung-ngan	32 35 N. 104 45 E.	72-73
Luni	26 1 N. 73 12 E.	66-67
Luni R.	25 48 N. 72 20 E.	66-67
Lunno	53 28 N. 24 17 E.	42-48
Lunsefwa, R.	14 0 S. 28 55 E.	82-83
Luozi	4 58 S. 14 2 E.	80-81
Luppy	48 58 N. 6 20 E.	36-37
Lure	47 41 N. 6 29 E.	34-35
Lurga	41 52 N. 20 11 E.	52-53
Lurgain, L.	58 2 N. 5 12 W.	24-25
Lurgan	54 27 N. 6 20 W.	30-31
Luristan	33 45 N. 48 0 E.	63
Lusambo	5 0 S. 23 22 E.	80-81
Lush, Mt.	17 4 S. 127 41 E.	124-125
Lushai Hills	23 30 N. 93 0 E.	69
Lusk	53 32 N. 6 11 W.	30-31
Luss	56 7 N. 4 37 W.	26-27
Lussin I.	44 35 N. 14 22 E.	46-47
Lusta	57 31 N. 6 33 W.	24-25
Lutenburg	54 19 N. 10 38 E.	39
Lutfabad	37 30 N. 59 30 E.	60-61
Luther Wr.	56 50 N. 2 30 W.	24-25
Luton	51 52 N. 0 26 W.	16-17
Lutra	37 51 N. 21 9 E.	52-53
Lutry	46 30 N. 6 42 E.	44-45

		MAP
Lutsk	50 48 N. 25 20 E.	42–43
Luttange	49 16 N. 6 18 E.	36–37
Lutterworth	52 27 N. 1 11 W.	16–17
Lützelstein	48 52 N. 7 18 E.	36–37
Lützerath	50 8 N. 6 59 E.	36–37
Luur I.	56 50 N. 9 0 E.	39
Luvua R.	7 30 S. 28 0 E.	80–81
Luwego R.	9 30 S. 36 30 E.	80–81
Luxborough	51 8 N. 3 27 W.	18–19
Luxemburg	49 47 N. 6 0 E.	34–35
Luxemburg	49 36 N. 6 7 E.	34–35
Luxor	25 41 N. 32 39 E.	78–79
Luzern	47 3 N. 8 17 E.	44–45
Luzizi	32 23 N. 28 30 E.	84–85
Luzo	42 52 N. 0 4 W.	34–35
Luzon I.	16 30 N. 121 30 E.	70–71
Lwow	49 50 N. 24 1 E.	42–43
Lyal I.	44 58 N. 81 28 W.	96–97
Lyallpur	31 28 N. 73 7 E.	66–67
Lybian Desert	30 30 N. 27 0 E.	60–61
Lybster	58 18 N. 3 16 W.	24–25
Lycaonia	38 0 N. 33 0 E.	62
Lycia	36 30 N. 30 0 E.	62
Lyck	51 4J N. 22 21 E.	42–43
Lycksele	64 35 N. 18 30 E.	54–55
Lycopolis	27 10 N. 31 4 E.	78–79
Lydbury	52 28 N. 2 56 W.	18–19
Lydd	50 56 N. 0 55 E.	16–17
Lydden	51 10 N. 1 14 E.	16–17
Lydenburg	25 7 S. 30 30 E.	82–83
Lydford	51 5 N. 2 36 W.	18–19
Lydia	38 30 N. 28 0 E.	62
Lydlinch	50 55 N. 2 21 W.	18–19
Lydney	51 44 N. 2 30 W.	18–19
Lyell	41 45 S. 172 3 E.	126–127
Lyell Mt.	45 16 S. 167 35 E.	126–127
Lyell, Mt.	37 42 N. 119 0 W.	106–107
Lyell, Mt.	52 0 N. 117 20 W.	98–99
Lyell Range	24 30 S. 114 0 E.	124–125
Lygum Kloster	55 3 N. 8 58 E.	39
Lyme Regis	50 44 N. 2 55 W.	18–19
Lymington	50 45 N. 1 32 W.	16–17
Lympne	51 5 N. 1 2 E.	16–17
Lynbomi	51 12 N. 24 3 E.	42–43
Lynch	51 2 N. 0 45 W.	16–17
Lynchburg	37 28 N. 79 10 W.	102–103
Lynd	19 0 S. 144 30 E.	122–123
Lynd R.	17 0 S. 143 40 E.	122–123
Lynd R.	18 30 S. 144 2 E.	122–123
Lyndelse	55 19 N. 10 25 E.	39
Lyndhurst	50 54 N. 1 34 W.	16–17
Lyndhurst	30 17 S. 138 18 E.	120–121
Lyndon R.	23 30 S. 114 13 E.	124–125
Lyne	55 39 N. 3 16 W.	26–27
Lyne Water	55 45 N. 3 21 W.	26–27
Lyneham	51 30 N. 1 56 W.	18–19
Lyngby	55 48 N. 12 32 E.	39
Lyngen Fd.	69 40 N. 20 40 E.	54–55
Lynn	42 30 N. 71 0 W.	104–105
Lynn Can.	58 30 N. 135 5 W.	98–99
Lynner, R.	50 33 N. 4 25 W.	18 19
Lynton	51 13 N. 3 50 W.	18–19
Lyoe	55 2 N. 10 10 E.	39
Lyon Inlet	66 0 N. 83 55 W.	98–99
Lyon, L.	56 32 N. 4 38 W.	26–27
Lyonnais	45 46 N. 4 20 E.	34–35
Lyons	45 44 N. 4 51 E.	34–35
Lyons R.	24 5 S. 116 30 E.	124–125
Lyrup	34 16 S. 140 42 E.	120–121
Lys R.	50 55 N. 3 25 E.	34–35
Lysa Gora	51 0 N. 20 50 E.	42–43
Lysekam	59 30 N. 7 0 E.	54–55
Lysekil	58 15 N. 11 25 E.	54–55
Lyser Ort	57 33 N. 21 43 E.	42–43
Lyskovo	56 2 N. 45 0 E.	56–57
Lyss	51 3 N. 0 54 W.	16–17
Lytchet Minster	50 44 N. 2 3 W.	18–19
Lyth R.	58 33 N. 3 11 W.	24–25
Lytham	53 44 N. 2 57 W.	20–21
Lythe	54 30 N. 0 41 W.	20–21
Lyttelton	43 35 S. 172 42 E.	126–127
Lytton	50 7 N. 121 23 W.	98–99
Lyuban	52 47 N. 28 1 E.	42–43
Lyubashevo	51 47 N. 25 33 E.	42–43
Lyudenevichi	52 10 N. 27 51 E.	42–43
Lyutsin	56 33 N. 27 48 E.	42–43

M

Maam	53 32 N. 9 35 W.	30–31
Maam Cross	53 28 N. 9 32 W.	30–31
Maamturk Mts.	53 32 N. 9 41 W.	30–31
Ma'an	30 12 N. 35 40 E.	60–61
Maarheeze	51 20 N. 5 37 E.	36–37
Maarup	57 28 N. 9 50 E.	39
Maas R.	50 30 N. 5 20 E.	34–35
Maaseyek	51 6 N. 5 46 E.	36–37
Maberry, L.	55 2 N. 4 40 W.	26–27
Mablethorpe	53 20 N. 0 15 E.	16–17
Mabou	46 6 N. 61 26 W.	94–95
Mabruk	19 10 N. 2 10 W.	76–77
Macadam Plains	25 15 S. 117 0 E.	124–125
Macahé	23 30 S. 42 0 W.	112–113
Macajalar Bay	9 0 N. 124 30 E.	70–71
Macao	22 25 N. 113 30 E.	72–73
Macão	5 0 S. 36 35 W.	112–113
Macapa	0 15 N. 51 15 W.	112–113
Macarsca	43 20 N. 17 2 E.	46–47
McArthur R.	16 0 S. 136 50 E.	118–119
McArthur's Hd.	55 46 N. 6 3 W.	26–27
Macassar	5 10 S. 119 20 E.	70–71
Macassar, Str. of	1 0 S. 118 0 E.	70–71
Macauley I.	30 15 S. 178 30 W.	126–127
Macaza, R.	46 25 N. 74 35 W.	96–97
Maccagno	46 3 N. 8 44 E.	44–45
Macclesfield	53 16 N. 2 8 W.	18–19
McClintock C.	77 30 N. 116 0 W.	92–93
McClintock Chan.	72 0 N. 104 0 W.	98–99
McClintock Ra.	18 40 S. 127 30 E.	124–125
McClure, C.	74 20 N. 120 0 W.	92–93
McComb	31 17 N. 90 28 W.	102–103
Macdonald, L.	23 30 S. 128 30 E.	124–125
McDonald	47 27 N. 68 27 W.	94–95
McDonald, Mt.	26 54 S. 143 5 E.	122–123
Macdonnell Ra.	23 20 S. 134 0 E.	118–119
Macdougall, L.	66 0 N. 98 30 W.	98–99
Macduff	57 40 N. 2 29 W.	24–25
Macedonia	41 10 N. 23 0 E.	52–53
Maceió	9 30 S. 35 40 W.	112–113
Macerata	43 18 N. 13 24 E.	50–51
Maces B.	45 8 N. 66 33 W.	94–95
Macfarlane, L.	32 0 S. 136 12 E.	120–121
MacFarlane R.	69 0 N. 124 0 W.	98–99
Macgillicuddy's Reeks	52 3 N. 9 47 W.	32–33
Macgregor Ra.	27 0 S. 142 30 E.	122–123
Machacha Mt.	29 15 S. 28 30 E.	82–83
Machadodorp	25 40 S. 30 21 E.	86–87
Machattie, L.	24 40 S. 139 50 E.	122–123
Machauh	49 21 N. 4 29 E.	36–37
Machen	54 45 N. 4 32 W.	26–27
Machen	51 35 N. 3 6 W.	18–19
Machenisa	22 42 S. 35 11 E.	82–83
Machichaco C.	43 30 N. 2 50 W.	48–49
Machili, R.	17 15 S. 25 15 E.	82–83
Machin	45 16 N. 28 12 E.	52–53
Machir Bay	55 47 N. 6 28 W.	26–27
Machiwambe	14 30 S. 28 20 E.	82–83
Machrihanish	55 26 N. 5 43 W.	26–27
Machrihanish B.	55 27 N. 5 44 W.	26–27
Machynlleth	52 36 N. 3 51 W.	18–19
Macintyre R.	28 30 S. 150 15 E.	120–121
MacKarra	24 48 S. 140 36 E.	122–123
MacKay	21 11 S. 149 17 E.	122–123
MacKay, L.	64 0 N. 111 30 W.	98–99
McKeesport	40 23 N. 79 46 W.	104–105
MacKenzie Bay	69 30 N. 137 0 W.	98–99
MacKenzie R.	67 0 N. 130 30 W.	98–99
MacKenzie R.	23 15 S. 148 45 E.	122–123
Mackinac	45 43 N. 84 50 W.	102–103
Mackinac I.	45 45 N. 84 30 W.	102–103
McKinlay Ra.	21 30 S. 141 0 E.	122–123
McKinley Mt.	63 10 N. 151 20 W.	92–93
McKinley Ra.	63 0 N. 151 0 W.	92–93
Maclean	29 29 S. 153 12 E.	120–121
Maclean	32 50 S. 27 47 E.	82–83
Maclear	31 8 S. 28 25 E.	82–83
McLeay Is.	15 55 S. 123 41 E.	124–125
Macleay R.	30 50 S. 152 30 E.	120–121
Macleod	49 43 N. 113 24 W.	98–99
Macmerry	55 57 N. 2 57 W.	26–27
Macmillan R.	62 58 N. 135 0 W.	98–99
Macmine Jc.	52 25 N. 6 35 W.	32–33
Macomer	40 18 N. 8 46 E.	50–51
Macon	46 19 N. 4 49 E.	34–35
Macon	32 53 N. 83 38 W.	102–103
Macosquin	55 6 N. 6 43 W.	30–31
Macpherson Ra.	28 15 S. 153 0 E.	120–121
MacquarieHarb.	42 17 S. 145 15 E.	120–121
Macquarie I.	54 45 S. 158 35 E.	4–5
Macquarie Ra.	34 0 S. 149 13 E.	120–121
Macquarie R.	41 45 S. 147 15 E.	120–121
Macquereau Pt.	48 13 N. 64 52 W.	94–95
Macroom	51 54 N. 8 57 W.	32–33
McSwyne's Bay	54 36 N. 8 26 W.	30–31
Macumba	27 1 S. 135 31 E.	120–121
Mad, R.	49 0 N. 5 57 E.	36–37
Madagascar	20 0 S. 47 0 E.	76–77
Madaras Mts.	35 20 N. 24 0 E.	52–53
Madaripur	23 7 N. 90 15 E.	69
Madawachchi	8 33 N. 80 27 E.	68
Madawaska R.	45 15 N. 77 0 W.	96–97
Maddalena I.	41 18 N. 9 25 E.	50–51
Maddy, L.	57 37 N. 7 7 W.	24–25
Madeira I.	32 45 N. 17 0 W.	76–77
Madeira, R.	6 0 S. 62 0 W.	112–113
Madeley	52 38 N. 2 26 W.	18–19
Madera	29 15 N. 107 57 W.	108–109
Madhubani	26 18 N. 86 13 E.	66–67
Madhopur	27 24 N. 75 37 E.	66–67
Madison	43 5 N. 89 25 W.	102–103
Madison	38 47 N. 85 32 W.	102–103
Madison	43 52 N. 97 9 W.	106–107
Madison R.	45 0 N. 111 47 W.	106–107
Madiswyl	47 9 N. 7 47 E.	44–45
Madoc	44 32 N. 77 30 W.	96–97
Madras	13 7 N. 80 15 E.	68
Madras Presidency	14 45 N. 79 0 E.	68
Madre de Dios Arch.	50 30 S. 78 0 W.	112–113
Madrid	40 25 N. 3 45 W.	48–49
Madridejos	39 31 N. 3 31 W.	48–49
Madron	50 9 N. 5 33 W.	18–19
Maduim	7 40 S. 111 30 E.	70–71
Madura	9 50 N. 78 10 E.	68
Madura Str.	7 30 S. 114 0 E.	70–71
Maentwrog	52 56 N. 3 59 W.	18–19
Maestra Pt.	45 0 N. 12 33 E.	50–51
Mafate	24 15 S. 32 43 E.	82–83
Mafaza	13 38 N. 34 32 E.	80–81
Mafeking	25 55 S. 25 38 E.	82–83
Mafeteng	29 50 S. 27 18 E.	82–83
Maffra	37 59 S. 147 0 E.	120–121
Mafia I.	7 50 S. 39 50 E.	80–81
Maforga	19 28 S. 33 48 E.	82–83
Mafra	38 57 N. 9 20 W.	48–49
Mafusi	20 10 S. 32 53 E.	82–83
Magad L.	2 20 S. 36 3 E.	80–81
Magadi Junc.	1 44 S. 37 10 E.	80–81
Magadi, L.	1 46 S. 36 20 E.	80–81
Magageh	28 39 N. 30 50 E.	78–79
Magalaqueen, R.	23 30 S. 28 40 E.	82–83
Magalies Berg	25 45 S. 27 30 E.	86–87
Maganeki C.	0 30 S. 133 0 E.	70–71
Magas	27 10 N. 61 39 E.	63
Magdalaine, Cap de la	46 23 N. 72 34 W.	96–97
Magdalen Is.	47 30 N. 61 45 W.	94–95
Magdalena	13 25 S. 64 0 W.	112–113
Magdalena Bay	24 30 N. 112 10 W.	108–109
Magdalena R.	11 5 N. 74 50 W.	110–111
Magdalena R.	6 0 N. 75 0 W.	112–113
Magdalena R.	30 30 N. 111 50 W.	108–109
Magdeburg	52 8 N. 11 40 E.	40–41
Magdelaine C.	49 15 N. 65 25 W.	94–95
Magdelaine Cays	16 28 S. 150 25 E.	122–123

		MAP
Magdelaine R.	49 2 N. 65 30 W.	94-95
Magellan's Str.	52 50 S. 66 0 W.	112-113
Mageney	52 54 N. 6 56 W.	32-33
Magenta	45 50 N. 8 52 E.	50-51
Magero	71 10 N. 26 0 E.	54-55
Magersfontein	28 58 S. 24 45 E.	86-87
Magerville	45 57 N. 66 36 W.	94-95
Maggia	46 16 N. 8 42 E.	44-45
Maggia, R.	46 17 N. 8 37 E.	44-45
Maggiore, L.	45 50 N. 8 35 E.	50-51
Maghera	54 15 N. 5 54 W.	30-31
Maghera	54 51 N. 6 40 W.	30-31
Magherafelt	54 45 N. 6 37 W.	30-31
Maghull	53 31 N. 2 56 W.	20-21
Magilligan	55 8 N. 6 55 W.	30-31
Magiscatzin	22 42 N. 27 50 W.	108-109
Magna	28 23 N. 38 48 E.	78-79
Magnetic I.	19 7 S. 146 48 E.	122-123
Magny	49 9 N. 1 46 E.	36-37
Mago	9 10 S. 142 48 E.	122-123
Magoary, C.	0 15 S. 48 45 W.	112-113
Magodi	20 19 S. 24 18 E.	82-83
Magog	45 15 N. 72 10 W.	96-97
Magor	51 30 N. 2 49 W.	18-19
Maguire's Br.	54 17 N. 7 28 W.	30-31
Magui	25 2 S. 33 0 E.	82-83
Maguse L.	61 45 N. 97 30 W.	98-99
Magwe	20 10 N. 95 3 E.	69
Magyarova	47 54 N. 17 20 E.	46-47
Mahabaleshwar	17 55 N. 73 44 E.	68
Mahades Hills	22 25 N. 78 30 E.	66-67
Mahagi	2 14 N. 31 10 E.	80-81
Mahaiconi	6 30 N. 57 45 W.	112-113
Mahajan	28 45 N. 73 53 E.	66-67
Mahanadi R.	20 30 N. 85 15 E.	66-67
Mahatib C.	31 10 N. 33 23 E.	78-79
Mahawili	8 0 N. 81 0 E.	68
Mahbubnagar	16 42 N. 77 58 E.	68
Mahé	11 40 N. 75 33 E.	68
Mahela	9 0 N. 13 15 W.	88
Mahenge	8 50 S. 36 45 E.	80-81
Mahi R.	23 30 N. 74 0 E.	66-67
Mahia	39 6 S. 177 55 E.	126-127
Mahia Penin.	39 10 S. 177 53 E.	126-127
Mahmudabad	36 40 N. 52 12 E.	63
Mahmudia	45 5 N. 29 8 E.	52-53
Mahon	39 50 N. 4 18 E.	48-49
Mahon, R.	52 13 N. 7 27 W.	32-33
Mahone Bay	44 25 N. 64 13 W.	94-95
Mahonti	24 5 S. 34 38 E.	82-83
Mahra	16 30 N. 52 30 E.	60-61
Mahr. Ostrau	49 49 N. 18 19 E.	46-47
Mahunjo, R.	21 50 S. 32 45 E.	82-83
Maiapa B.	11 0 S. 40 30 E.	80-81
Maidenhead	51 32 N. 0 43 W.	16-17
Maiden Newton	50 47 N. 2 33 W.	18-19
Maidens	54 56 N. 5 44 W.	30-31
Maidstone	51 17 N. 0 31 E.	16-17
Maidstone	42 14 N. 82 43 W.	96-97
Maidugari	11 52 N. 13 13 E.	80-81
Maiford	52 42 N. 3 15 W.	18-19
Maigue, R.	52 32 N. 8 47 W.	32-33
Maihar	24 14 N. 80 47 E.	66-67
Maikal Range	22 30 N. 81 15 E.	66-67
Maikop	44 38 N. 44 4 E.	56-57
Maikur	6 0 S. 134 0 E.	70-71
Maimachin	50 5 N. 106 20 E.	72-73
Maimene	36 10 N. 64 57 E.	63
Main R.	54 55 N. 6 52 W.	30-31
Main R.	50 8 N. 11 10 E.	40-41
Maine	48 30 N. 0 3 W.	34-35
Maine	45 30 N. 69 0 W.	102-103
Maine R.	52 11 N. 9 40 W.	32-33
Maine-et-Loire	47 28 N. 0 25 W.	34-35
Mainfeld	47 0 N. 9 33 E.	44-45
Mainland I.	60 15 N. 1 20 W.	22-23
Mainpuri	27 14 N. 79 7 E.	66-67
Maintenon	48 33 N. 1 37 E.	34-35
Maira, R.	46 20 N. 9 30 E.	44-45
Maitland	45 17 N. 63 33 W.	94-95
Maitland	32 48 S. 151 30 E.	120-121
Maitland	44 39 N. 75 39 W.	96-97
Maitland, R.	43 50 N. 81 30 W.	96-97
Maizières	48 42 N. 6 45 E.	36-37
Majorca	39 30 N. 3 0 E.	48-49
Majuba Hill	27 40 S. 29 45 E.	82-83
Majunga	15 50 S. 46 30 E.	76-77
Makaia	19 0 S. 34 44 E.	82-83
Makaka	18 59 S. 34 0 E.	82-83
Makalia	14 37 N. 49 18 E.	60-61
Makalle	13 30 N. 39 33 E.	80-81
Makarov	50 28 N. 29 45 E.	42-43
Makene	8 53 N. 12 6 W.	88
Maketos	20 6 S. 23 40 E.	82-83
Makhia	18 35 N. 46 33 E.	60-61
Makhra, Jebel	30 30 N. 34 45 E.	62
Makindu	2 18 S. 37 36 E.	80-81
Maklutsi, R.	21 45 S. 28 0 E.	82-83
Makò	46 18 N. 20 33 E.	46-47
Makoku	0 35 N. 12 45 E.	80-81
Makoni	18 26 S. 32 15 E.	82-83
Makosini	27 15 S. 31 15 E.	82-83
Makrai	22 0 N. 77 13 E.	66-67
Makran	26 15 N. 63 30 E.	66-67
Makri	36 40 N. 29 17 E.	52-53
Makri	40 52 N. 25 47 E.	52-53
Makri	19 47 N. 81 57 E.	68
Makri, Gulf of	36 40 N. 29 0 E.	52-53
Makronisi I.	37 41 N. 24 10 E.	52-53
Maku	39 14 N. 44 35 E.	63
Makua	0 0 15 45 E.	80-81
Makwa	21 45 S. 26 55 E.	82-83
Mal B.	52 52 N. 9 30 W.	32-33
Mal Bay	47 36 N. 70 17 W.	94-95
Mal Bay	48 37 N. 64 20 W.	94-95
Mala	65 15 N. 18 40 E.	54-55
Mala, C.	7 30 N. 80 0 W.	110-111
Malabar Coast	11 0 N. 75 0 E.	68
Malacca	2 15 N. 102 15 E.	70-71
Malacca Str.	4 0 N. 100 0 E.	70-71
Malad City	42 18 N. 112 17 W.	106-107
Maladetta	42 40 N. 0 40 E.	34-35
Malaga	36 43 N. 4 23 W.	48-49
Malahide	53 27 N. 6 10 W.	32-33
Malakal	9 33 N. 31 40 E.	80-81
Malakand Pass	34 32 N. 71 52 E.	66-67
Malampaya Sd.	11 0 N. 119 0 E.	70-71
Malang Fd.	69 40 N. 17 40 E.	54-55
Malangali	8 40 S. 34 48 E.	80-81
Malange	9 32 S. 16 18 E.	80-81
Malapane, R.	50 40 N. 18 40 E.	42-43
Malatayor, C.	3 40 S. 113 35 E.	70-71
Malatia	38 26 N. 38 31 E.	62
Malay Pen.	5 0 N. 101 0 E.	70-71
Malbon	21 3 S. 140 17 E.	122-123
Malchin	53 43 N. 12 45 E.	40-41
Malcolm, Pt.	33 47 S. 123 44 E.	124-125
Malda	25 5 N. 88 15 E.	66-67
Maldegem	51 13 N. 3 27 E.	36-37
Malden	51 43 N. 0 40 E.	16-17
Malden I.	4 0 S. 154 58 W.	116-117
Maldon	37 0 S. 144 5 E.	120-121
Maldonado	34 45 S. 55 0 W.	112-113
Maler Kotla	30 29 N. 75 50 E.	66-67
Malgara	40 53 N. 26 57 E.	52-53
Malgomai, L.	64 40 N. 16 20 E.	54-55
Malham Tarn	54 6 N. 2 10 W.	20-21
Malhao, Sa. do	37 25 N. 8 10 W.	48-49
Malheur L.	43 20 N. 118 45 W.	106-107
Mali Kha	26 10 N. 97 40 E.	69
Malilla	57 25 N. 15 45 E.	54-55
Malin	55 18 N. 7 16 W.	30-31
Malin Bay	54 41 N. 8 49 W.	30-31
Malin Hd.	55 23 N. 7 24 W.	30-31
Malindi	3 12 S. 40 8 E.	80-81
Malines	51 2 N. 4 27 E.	36-37
Maliwun	10 15 N. 98 38 E.	69
Malkangiri	18 25 N. 81 57 E.	68
Malkapur	20 48 N. 76 20 E.	68
Mallaig	57 0 N. 5 48 W.	24-25
Mallaranny	53 59 N. 9 47 W.	30-31
Mallclraeth B.	53 9 N. 4 25 W.	18-19
Malleloy	48 48 N. 6 9 E.	36-37
Mallie R.	56 56 N. 5 10 W.	24-25
Malling	56 3 N. 10 13 E.	39
Malling, W.	51 18 N. 0 24 E.	16-17
Mallow	52 8 N. 84 0 W.	32-33
Mallwyd	52 42 N. 3 40 W.	18-19
Malmani Gold Field	25 45 S. 25 57 E.	86-87
Malmedy	50 26 N. 6 3 E.	34-35
Malmesbury	51 35 N. 2 5 W.	18-19
Malmesbury	33 30 S. 18 45 E.	82-83
Malmesbury	37 11 S. 144 22 E.	120-121
Malmö	55 35 N. 13 5 E.	54-55
Malmöhus	55 55 N. 12 45 E.	54-55
Maloja P.	46 28 N. 9 47 E.	44-45
Maloio I.	17 45 S. 177 1 E.	126-127
Malpas	53 1 N. 2 46 W.	18-19
Malsa	24 2 S. 21 45 E.	82-83
Malstadt	49 15 N. 6 57 E.	36-37
Mälstrom	67 45 N. 12 40 E.	54-55
Malta	36 0 N. 14 30 E.	76-77
Malta	35 53 N. 17 27 E.	50-51
Maltby	53 25 N. 1 14 W.	20-21
Malung	60 40 N. 13 40 E.	54-55
Maluti Mts.	29 50 S. 27 50 E.	86-87
Malvan	16 2 N. 73 33 E.	68
Malvern, Gt.	52 6 N. 2 19 W.	18-19
Malvern Hills	52 5 N. 2 17 W.	18-19
Malvern, Little	52 4 N. 2 18 W.	18-19
Malwa	23 20 N. 76 0 E.	66-67
Mambas	16 35 S. 28 35 E.	82-83
Mambulao	14 25 N. 122 30 E.	70-71
Mamentel	18 38 N. 90 59 W.	108-109
Mamers	48 19 N. 0 21 E.	34-35
Mamore Forest	56 45 N. 5 0 W.	24-25
Mamore R.	12 0 S. 65 30 W.	112-113
Mampa Str.	3 40 S. 127 30 E.	70-71
Mamsa	38 30 N. 27 22 E.	62
Mam Soul Mt.	57 17 N. 5 10 W.	24-25
Mam Tor	53 21 N. 2 50 W.	20-21
Mamuju	2 30 S. 118 55 E.	70-71
Man, I. of	54 15 N. 4 30 W.	20-21
Mana	4 30 S. 103 0 E.	70-71
Manacles	50 3 N. 5 3 W.	18-19
Manacor	39 32 N. 3 15 E.	48-49
Managua	12 7 N. 86 15 W.	110-111
Managua, L.	12 15 N. 86 15 W.	110-111
Manah	22 48 N. 57 38 E.	60-61
Manakau	40 41 S. 175 13 E.	126-127
Manakiki Is.	1 0 S. 1 68 W.	126-127
Manáos	3 0 S. 60 0 W.	112-113
Manapouri	45 34 S. 167 40 E.	126-127
Manar	9 2 N. 79 54 E.	68
Manar, G. of	8 0 N. 78 30 E.	68
Manas	44 15 N. 86 25 E.	72-73
Manas, R.	26 50 N. 91 0 E.	69
Manasarowar L.	30 45 N. 81 30 E.	66-67
Manawatu R.	40 10 S. 175 40 E.	126-127
Mancha Real	37 49 N. 3 37 W.	48-49
Manche	49 8 N. 1 18 W.	34-35
Manchester	53 29 N. 2 16 W.	20-21
Manchester	43 2 N. 71 29 W.	104-105
Manchona	49 30 N. 118 10 E.	72-73
Manchuria	47 30 N. 127 0 E.	72-73
Mand R.	28 15 N. 52 30 E.	63
Mandal	58 0 N. 7 30 E.	54-55
Mandal	58 20 N. 7 10 E.	54-55
Mandal Pass	36 0 N. 71 0 E.	66-67
Mandalay	22 3 N. 96 2 E.	69
Mandan	46 38 N. 100 58 W.	106-107
Mandar, G. of	3 30 S. 119 20 E.	70-71
Mandasor	24 10 N. 75 7 E.	66-67
Mandera	6 14 S. 38 23 E.	80-81
Mandi	31 38 N. 77 0 E.	66-67
Mandla	22 35 N. 80 30 E.	66-67
Mandurah	32 30 S. 115 42 E.	124-125
Manduria	40 25 N. 17 39 E.	50-51
Mandvi	22 55 N. 69 21 E.	66-67
Maner, R.	18 25 N. 79 15 E.	68
Manewdon	51 55 N. 0 10 E.	16-17
Manfredonia	41 38 N. 15 58 E.	50-51
Manfredonia, G.	41 32 N. 16 0 E.	50-51
Mangahpett	18 13 N. 80 30 E.	68
Mangaia I.	22 0 S. 158 0 W.	126-127
Mangalia	43 48 N. 28 38 E.	52-53
Mangalore	12 55 N. 74 52 E.	68
Mangalore	26 44 S. 146 10 E.	122-123

		MAP
Mangarin	12 30 N. 121 5 E.	70–71
Mangaweka	39 46 S. 175 45 E.	126–127
Mangerai Str	8 30 S. 119 30 E.	70–71
Mangerton Mt.	51 58 N. 9 30 W.	32–33
Mangotsfield	51 29 N. 2 27 W.	18–19
Mangrol	21 12 N. 70 12 E.	66–67
Manguaide	40 36 N. 7 50 W.	48–49
Mangwe, R.	20 50 S. 28 10 E.	82–83
Mangwendi	18 6 S. 31 46 E.	82–83
Manhao	23 10 N. 102 48 E.	64–65
Manhattan	39 11 N. 96 37 W.	106–107
Manhay	50 18 N. 5 40 E.	36–37
Manicoré	5 5 S. 61 10 W.	112–113
Manicougan Pena.	49 8 N. 68 20 W.	94–95
Manika	15 30 S. 27 0 E.	82–83
Manikpur	25 1 N. 81 9 E.	66–67
Manila	14 40 N. 121 0 E.	70–71
Manila Bay	14 30 N. 120 30 E.	70–71
Manilla	44 17 N. 79 0 W.	96–97
Manilla	30 42 S. 150 42 E.	120–121
Maninghem	50 33 N. 1 56 E.	36–37
Manipur	24 45 N. 94 0 E.	69
Manipur, R.	24 0 N. 93 45 E.	69
Manira, R.	18 20 N. 77 50 E.	68
Manistee	44 10 N. 86 20 W.	102–103
Manitoba	55 0 N. 95 0 W.	98–99
Manitoba L.	51 0 N. 98 58 W.	98–99
Manitou L.	47 10 N. 93 5 W.	98–99
Manitoulin G.	45 30 N. 82 5 W.	96–97
Manitowaning	45 43 N. 81 53 W.	96–97
Manitowoc	44 3 N. 87 40 W.	102–103
Maniwaki	46 22 N. 75 55 W.	96–97
Maniyas Gol	40 10 N. 28 0 E.	52–53
Manizales	5 0 N. 75 40 W.	112–113
Manja	21 30 S. 44 20 E.	76–77
Manjinup	34 17 S. 116 2 E.	124–125
Manjra, R.	18 35 N. 76 0 E.	68
Mankato	44 7 N. 94 0 W.	102–103
Mankutane	26 20 S. 24 58 E.	86–87
Manmad	20 15 N. 74 30 E.	68
Mann	48 5 N. 66 44 W.	94–95
Mannahill	32 58 S. 149 58 E.	120–121
Mannargudi	10 42 N. 79 30 E.	68
Mannheim	49 30 N. 8 26 E.	40–41
Mannin B.	53 27 N. 10 5 W.	30–31
Mannin L.	53 48 N. 8 50 W.	30–31
Manning C.	70 10 N. 143 30 W.	92–93
Manning R.	31 54 S. 152 10 E.	120–121
Manningtree	51 56 N. 1 4 E.	16–17
Mannu	40 3 N. 8 21 E.	50–51
Mannum	34 52 S. 139 18 E.	120–121
Mano	14 19 S. 33 6 E.	82–83
Mano I.	55 13 N. 8 30 E.	39
Manona	13 50 S. 172 0 W.	126–127
Manorbeer	51 39 N. 4 47 W.	18–19
Manorcunningham	54 57 N. 7 37 W.	30–31
Manor Hamilton	54 18 N. 8 11 W.	30–31
Manosque	43 50 N. 5 48 E.	34–35
Manresa	41 48 N. 1 50 E.	48–49
Mansa-yama	34 56 N. 133 37 E.	74–75
Mansfield	53 8 N. 1 12 W.	16–17
Mansfield	40 48 N. 82 35 W.	102–103
Mansfield	37 5 S. 146 5 E.	120–121
Mansi	24 45 N. 95 47 E.	69
Mansilla	42 30 N. 5 22 W.	48–49
Mansonville	45 5 N. 72 25 W.	96–97
Mansura	26 35 N. 30 12 E.	78–79
Mansura	31 0 N. 31 19 E.	78–79
Mantes	48 59 N. 1 43 E.	34–35
Manti	39 14 N. 111 43 W.	106–107
Manton	53 32 N. 0 37 W.	16–17
Mantua	45 9 N. 10 47 E.	50–51
Mantuan Downs	24 30 S. 147 15 E.	122–123
Manua, I.	14 18 S. 169 22 W.	126–127
Manudie	45 45 N. 64 13 W.	94–95
Manui	47 52 N. 142 58 E.	74–75
Manukau Harb.	37 5 S. 174 45 E.	126–127
Manulla	53 50 N. 9 11 W.	30–31
Manulla R.	53 50 N. 9 13 W.	30–31
Manwaya	11 57 S. 33 23 E.	82–83
Manyara L.	3 40 S. 35 47 E.	80–81
Manzanares	39 0 N. 3 20 W.	48–49
Manzanilla	20 20 N. 77 13 W.	110–111
Manzanillo	19 3 N. 104 20 W.	108–109
Manzinyama	20 53 S. 29 12 E.	82–83
Mao	14 8 N. 15 20 E.	80–81
Mapanda	19 25 S. 34 30 E.	82–83
Mapastepec	15 29 N. 92 59 W.	108–109
Mapimi	25 44 N. 103 58 W.	108–109
Maple Creek	49 59 N. 109 28 W.	98–99
Mapledurham	51 29 N. 1 2 W.	16–17
Mapondera	17 20 S. 31 3 E.	82–83
Mapotya	27 0 S. 32 19 E.	86–87
Mappleton	53 53 N. 0 9 W.	20–21
Mappowder	50 51 N. 2 20 W.	18–19
Maputo, R.	26 40 S. 31 50 E.	82–83
Mar	57 10 N. 2 35 W.	24–25
Mar Bolos	28 50 N. 32 32 E.	78–79
Mar Chiquita	10 40 S. 63 0 W.	112–113
Mar del Plata	37 50 S. 57 30 W.	112–113
Mar Forest	56 59 N. 3 38 W.	24–25
Mara	44 30 N. 79 12 W.	96–97
Marabastad	24 0 S. 29 20 E.	82–83
Maraca	2 20 N. 50 0 W.	112–113
Maracaibo	10 42 N. 71 50 W.	110–111
Maracaibo, G. of	11 30 N. 71 0 W.	110–111
Maracaibo, L.	9 30 N. 71 30 W.	110–111
Maraga	26 40 N. 31 39 E.	78–79
Maragha	37 16 N. 46 19 E.	63
Maraisburg	31 39 S. 25 50 E.	82–83
Marajo I.	1 0 S. 49 40 W.	112–113
Maralbash	39 55 N. 78 20 E.	72–73
Máramaross-ziget	47 58 N. 23 52 E.	52–53
Maramba	16 33 S. 32 36 E.	82–83
Maranchon	41 2 N. 2 13 W.	48–49
Marand	38 22 N. 45 45 E.	63
Maranhão	2 0 S. 4 40 W.	112–113
Maranka	19 10 S. 32 8 E.	82–83
Maranoa	27 30 S. 148 0 E.	122–123
Maranon	5 0 S. 76 0 W.	112–113
Marash	37 31 N. 36 59 E.	62
Marathon	38 10 N. 23 57 E.	52–53
Marathon	20 32 S. 144 0 E.	122–123
Maratua I.	2 5 N. 118 30 E.	70–71
Marazion	50 8 N. 5 28 W.	18–19
Marbella	36 28 N. 4 55 W.	48–49
Marble Bar	21 20 S. 119 30 E.	124–125
Marble I.	62 52 N. 91 0 W.	98–99
Marbleton	45 42 N. 71 38 W.	94–95
Marburg	50 48 N. 8 48 E.	40–41
Marburg	46 36 N. 15 40 E.	46–47
Marbury	53 0 N. 2 40 W.	18–19
March	52 34 N. 0 6 E.	16–17
March	45 25 N. 75 57 W.	96–97
Marche	46 13 N. 1 40 E.	34–35
Marche	50 14 N. 5 19 E.	36–37
Marchena	37 20 N. 5 25 W.	48–49
Marches	43 30 N. 13 0 E.	50–51
Marchfeld	48 20 N. 16 40 E.	46–47
Marchienne	50 25 N. 4 21 E.	36–37
Marchiennes	50 27 N. 3 10 E.	36–37
Marchington	52 52 N. 1 48 W.	18–19
Marcoing	50 8 N. 3 10 E.	36–37
Marcross	51 25 N. 3 33 W.	18–19
Marcus I.	24 30 N. 154 3 E.	116–117
Mardale	54 30 N. 2 50 W.	20–21
Marden	51 10 N. 0 30 E.	16–17
Mardick	51 2 N. 2 14 E.	36–37
Mardin	37 12 N. 40 38 E.	62
Maree, L.	57 40 N. 5 25 W.	24–25
Mareeba	17 7 S. 145 12 E.	122–123
Marengo	44 52 N. 8 41 E.	50–51
Marennes	45 50 N. 1 7 W.	34–35
Mareotis L.	31 5 N. 31 50 E.	78–79
Maresfield	51 0 N. 0 6 E.	16–17
Maret Is.	14 17 S. 124 57 E.	124–125
Maretz	50 3 N. 3 25 E.	36–37
Marfleet	53 45 N. 0 16 W.	20–21
Margam	51 33 N. 3 43 W.	18–19
Margaret R.	18 0 S. 127 30 E.	124–125
Margaret's Bay	44 30 N. 64 0 W.	94–95
Margaretville	45 4 N. 64 55 W.	94–95
Margarie	46 30 N. 61 4 W.	94–95
Margarita	11 0 N. 64 0 W.	112–113
Margarita I.	11 0 N. 64 0 W.	110–111
Margate	51 23 N. 1 23 E.	16–17
Marggrabowa	54 5 N. 22 30 E.	42–43
Margherita	27 13 N. 95 40 E.	69
Margilan	44 30 N. 71 40 E.	60–61
Maria	48 14 N. 65 57 W.	94–95
Maria I.	42 35 S. 148 6 E.	120–121
Maria I.	14 54 S. 135 56 E.	118–119
Mariager	56 40 N. 10 1 E.	39
Mariager Fiord	56 42 N. 10 20 E.	39
Mariampol	54 34 N. 23 18 E.	42–43
Marian R.	63 30 N. 116 18 W.	98–99
Mariana Is.	17 0 N. 145 50 E.	116–117
Marianao	23 0 N. 82 41 W.	110–111
Marianna	20 25 N. 43 30 W.	114–115
Marias R.	48 30 N. 112 17 W.	106–107
Mariatown	44 53 N. 75 15 W.	96–97
Maria van Diemen, C.	34 30 S. 172 40 E.	126–127
Mariazell	47 49 N. 15 20 E.	46–47
Marib	15 30 N. 45 13 E.	60–61
Maribo	54 48 N. 11 32 E.	39
Maribogo	26 20 S. 25 10 E.	86–87
Marico, R.	25 15 S. 26 30 E.	82–83
Marie Galante I.	16 0 N. 61 15 W.	110–111
Mariehamn	60 10 N. 19 50 E.	54–55
Mariembourg	50 6 N. 4 30 E.	36–37
Marienbad	49 58 N. 12 41 E.	46–47
Marienburg	54 0 N. 19 5 E.	42–43
Marienburg	57 25 N. 27 1 E.	42–43
Marienwerder	53 45 N. 18 57 E.	42–43
Mariestad	58 40 N. 13 50 E.	54–55
Marietta	39 28 N. 81 30 W.	102–103
Marignano	45 21 N. 9 22 E.	50–51
Mariguana I.	22 28 N. 73 0 W.	110–111
Marlinsk	56 0 N. 88 0 E.	58–59
Marlinsk	52 0 N. 140 30 E.	72–73
Marille	3 18 N. 42 38 E.	80–81
Marin	42 22 N. 8 40 W.	48–49
Marine Mts.	41 37 S. 172 40 E.	126–127
Marineo	37 58 N. 13 20 E.	50–51
Marines	49 8 N. 1 58 E.	36–37
Marinette	45 5 N. 87 38 W.	102–103
Marion	40 33 N. 85 45 W.	102–103
Marion	40 33 N. 83 12 W.	102–103
Marion Bay	42 43 S. 147 58 E.	120–121
Maritime Alps	44 15 N. 7 0 E.	34–35
Maritza R.	40 43 N. 26 0 E.	52–53
Mariupol	47 6 N. 37 27 E.	56–57
Mark Wr.	56 57 N. 3 0 W.	24–25
Marken I.	52 27 N. 5 8 E.	38
Market Bosworth	52 37 N. 1 24 W.	16–17
Market Deeping	52 42 N. 0 19 W.	16–17
Market Drayton	52 54 N. 2 29 W.	18–19
Market Hill	54 18 N. 6 32 W.	30–31
Market Rasen	53 24 N. 0 20 W.	16–17
Market Weighton	53 52 N. 0 41 W.	20–21
Markgrafen	57 20 N. 23 10 E.	42–43
Markham Bay	63 54 N. 72 0 W.	98–99
Markinch	56 2 N. 3 8 W.	26–27
Markirch	48 16 N. 7 10 E.	34–35
Markolsheim	48 11 N. 7 33 E.	36–37
Markopulon	37 53 N. 23 57 E.	52–53
Marksbury	51 21 N. 2 27 W.	18–19
Markstay	46 29 N. 80 35 W.	96–97
Marks Tey	51 52 N. 0 45 E.	16–17
Marland	50 54 N. 4 10 W.	18–19
Marlboro	22 50 S. 149 53 E.	122–123
Marlborough	51 26 N. 1 43 W.	18–19
Marlborough Prov.	41 50 S. 173 30 E.	126–127
Marle	49 45 N. 3 47 E.	36–37
Marlow	45 57 N. 70 34 W.	94–95
Marlow, Gt.	51 34 N. 0 47 W.	16–17
Marmagao	15 57 N. 73 58 E.	68
Marmande	44 31 N. 0 10 E.	34–35
Marmara I.	40 38 N. 27 39 E.	52–53
Marmara, Sea of	40 40 N. 28 30 E.	52–53
Marmaras	36 53 N. 28 20 E.	52–53

		MAP
Marmion	44 25 N. 81 0 W.	96–97
Marmolata	46 15 N. 11 50 E.	44
Marmolata, Mt.	46 20 N. 12 1 E.	50–51
Marmora	44 29 N. 77 31 W.	96–97
Marne	53 57 N. 9 1 E.	39
Marne	49 1 N. 4 10 E.	36–37
Marne R.	49 0 N. 3 5 E.	34–35
Marniga R.	1 0 N. 20 20 E.	80–81
Maro	2 0 S. 110 40 E.	70–71
Maroa	2 50 N. 67 40 W.	112–113
Maroni R.	6 30 N. 53 30 W.	112–113
Maroona	37 28 S. 142 51 E.	120–121
Maros R.	46 30 N. 24 30 E.	52–53
Maroshéviz	46 56 N. 25 21 E.	52–53
Maros-Vásárheley	46 32 N. 24 32 E.	52–53
Marquesas Is.	9 30 S. 140 0 W.	116–117
Marquette	46 30 N. 87 29 W.	102–103
Marquez	29 8 N. 104 33 W.	108–109
Marquion	50 14 N. 3 4 E.	36–37
Marquise	50 49 N. 1 47 E.	36–37
Marrargiu, C.	40 19 N. 8 22 E.	50–51
Marris	29 42 N. 68 30 E.	66–67
Marroqui Pta.	36 0 N. 5 38 W.	48–49
Marrowie Cr.	33 30 S. 145 5 E.	120–121
Marsabit	2 18 N. 37 55 E.	80–81
Marsala	37 48 N. 12 27 E.	50–51
Marsden	53 36 N. 1 56 W.	20–21
Marsden	53 50 N. 2 13 W.	20–21
Marsden	33 43 S. 147 32 E.	120–121
Marseille	49 35 N. 1 57 E.	36–37
Marseilles	43 18 N. 5 25 E.	34–35
Marsh I.	29 35 N. 91 50 W.	102–103
Marshall	39 10 N. 93 15 W.	102–103
Marshall Is.	9 0 N. 171 0 E.	116–117
Marshalltown	41 58 N. 92 53 W.	102–103
Marshfield	51 28 N. 2 19 W.	18–19
Marshfield	51 32 N. 3 4 W.	18–19
Mars Hill	48 28 N. 67 56 W.	94–95
Marske	54 36 N. 1 1 W.	20–21
Mars la Tour	49 6 N. 5 53 E.	36–37
Marson	48 54 N. 4 30 E.	36–37
Marstal	54 51 N. 10 31 E.	39
Marstrand	57 55 N. 11 35 E.	54–55
Marta, R.	42 12 N. 11 42 E.	50–51
Martaban	16 33 N. 97 35 E.	69
Martaban, G. of	15 30 N. 96 30 E.	69
Martata	13 10 N. 24 50 E.	80–81
Martain	48 17 N. 0 57 W.	34–35
Martapura	3 15 S. 114 50 E.	70–71
Martelange	49 50 N. 5 43 E.	36–37
Martello, C.	34 58 N. 25 16 E.	52–53
Marten R.	51 0 N. 76 5 W.	92–93
Marten L.	63 0 N. 119 0 W.	98–99
Martes, Sierra	39 20 N. 1 0 W.	48–49
Martham	52 43 N. 1 39 E.	16–17
Martha's Vineyard	41 25 N. 71 40 W.	104–105
Martigny	46 7 N. 7 5 E.	44–45
Martigues	43 24 N. 5 4 E.	34–35
Martin I.	57 57 N. 5 13 W.	24–25
Martinhoe	51 14 N. 3 54 W.	18–19
Martinique	14 35 N. 61 0 W.	110–111
Martinsburg	39 27 N. 78 2 W.	104–105
Martintown	45 8 N. 74 45 W.	96–97
Martley	52 14 N. 2 20 W.	18–19
Martock	50 59 N. 2 45 W.	18–19
Marton	54 14 N. 0 50 W.	20–21
Marton	40 4 S. 175 22 E.	126–127
Martos	37 44 N. 3 59 W.	48–49
Martsang	29 30 N. 83 30 E.	66–67
Maruata	18 15 N. 103 20 W.	108–109
Maruca R.	7 40 N. 58 50 W.	112–113
Maruggio	40 19 N. 17 35 E.	50–51
Marumbini	1 30 S. 40 10 E.	80–81
Marvejols	44 33 N. 3 18 E.	34–35
Mary R.	25 45 S. 152 30 E.	122–123
Mary Spring	21 26 S. 128 55 E.	124–125
Maryboro	37 3 S. 143 46 E.	120–121
Maryborough	53 2 N. 7 19 W.	32–33
Maryborough	25 28 S. 152 36 E.	122–123
Marykirk	56 47 N. 2 31 W.	24–25
Maryland	39 10 N. 77 0 W.	104–105
Maryport	54 43 N. 3 30 W.	20–21
Marysville	39 14 N. 121 39 W.	106–107
Marz Kuh	27 0 N. 58 20 E.	63
Mas, C.	9 35 S. 123 40 E.	70–71
Masaka	0 20 S. 31 45 E.	80–81
Masanpo	35 0 N. 128 30 E.	72–73
Masar, B. e	31 4 N. 33 36 E.	78–79
Masarete	3 30 S. 126 10 E.	70–71
Masbate I.	12 0 N. 123 30 E.	70–71
Mascat	23 36 N. 58 40 E.	60–61
Mascota	20 29 N. 104 49 W.	108–109
Maseru	29 17 S. 28 35 E.	82–83
Mashabe, R.	19 15 S. 23 15 E.	82–83
Masham	54 14 N. 1 40 W.	20–21
Masham	45 46 N. 76 5 W.	96–97
Mashato	14 55 S. 27 52 E.	82–83
Mashbury	51 46 N. 0 27 E.	16–17
Mashkel R.	27 30 N. 63 13 E.	63
Mashkel Hamun	28 28 N. 63 0 E.	63
Mashona Land	17 10 S. 31 30 E.	82–83
Mashowing, R.	26 40 S. 23 10 E.	82–83
Masibi's	22 9 S. 29 45 E.	82–83
Masindi	1 40 N. 31 45 E.	80–81
Masindi Post	1 40 N. 32 5 E.	80–81
Masindrano	21 30 S. 48 0 E.	76–77
Masita	26 12 S. 24 48 E.	86–87
Masjid	37 3 N. 58 20 E.	63
Mask, L.	53 38 N. 9 22 W.	30–31
Maskinonge	46 12 N. 73 5 W.	96–97
Mason City	43 5 N. 93 15 W.	102–103
Massa	44 1 N. 10 10 E.	50–51
Massa	43 3 N. 10 51 E.	50–51
Massachusetts	42 25 N. 72 0 W.	104–105
Massacre B.	14 19 S. 170 41 W.	126–127
Massafra	40 37 N. 17 7 E.	50–51
Massakori	13 0 N. 15 42 E.	80–81
Massangano	16 30 S. 33 35 E.	82–83
Massawa	15 38 N. 39 23 E.	60–61
Masseke	17 55 S. 20 30 E.	82–83
Massi Kessi	18 52 S. 32 55 E.	82–83
Massillon	40 53 N. 81 30 W.	102–103
Masterton	40 52 S. 175 40 E.	126–127
Mastiko, C.	38 10 N. 26 0 E.	52–53
Mastuj	35 17 N. 72 32 E.	66–67
Mastung	29 47 N. 66 48 E.	66–67
Mastura	23 0 N. 38 58 E.	60–61
Masulipatam	16 17 N. 81 7 E.	68
Masurian Lakes	53 50 N. 21 45 E.	42–43
Matabeleland	19 10 S. 30 0 E.	82–83
Matagoipa	13 10 N. 85 38 W.	110–111
Matagorda	28 48 N. 96 0 W.	106–107
Matagorda I.	28 15 N. 96 45 W.	106–107
Matakana I.	37 33 S. 176 5 E.	126–127
Matale	7 30 N. 80 35 E.	68
Matamoros	25 50 N. 97 32 W.	108–109
Matan	2 0 S. 110 0 E.	70–71
Matana	25 26 N. 32 30 E.	78–79
Matane	48 51 N. 67 37 W.	94–95
Matanzas	23 0 N. 81 40 W.	110–111
Matapan, C.	36 23 N. 22 30 E.	52–53
Matapediac L.	48 32 N. 67 37 W.	94–95
Matara	6 0 N. 80 30 E.	68
Matara	28 0 S. 63 35 W.	114–115
Mataram	8 55 S. 116 0 E.	70–71
Mataro	41 32 N. 2 30 E.	48–49
Matata	37 53 S. 176 42 E.	126–127
Matatiela	30 23 S. 29 53 E.	82–83
Mataura	46 12 S. 168 51 E.	126–127
Matawin R.	46 53 N. 73 10 W.	96–97
Mataya	28 25 N. 30 42 E.	78–79
Matchedash B.	45 0 N. 80 5 W.	96–97
Matehuala	23 33 N. 100 44 W.	108–109
Matema I.	12 14 S. 40 38 E.	80–81
Matera	40 40 N. 16 39 E.	50–51
Mátézalka	47 59 N. 22 20 E.	46–47
Matheran	19 0 N. 73 17 E.	68
Mathew Town	20 59 N. 73 42 W.	110–111
Matilda	44 52 N. 75 19 W.	96–97
Matimba	14 53 S. 27 30 E.	82–83
Matina Bay	11 15 N. 83 45 W.	110–111
Matippa	21 57 S. 31 8 E.	82–83
Matiti	21 15 S. 32 28 E.	82–83
Matjesfontein	33 15 S. 20 32 E.	82–83
Matla	21 30 N. 88 45 E.	66–67
Matlabas R.	24 3 S. 27 10 E.	86–87
Matlock	53 8 N. 1 33 W.	16–17
Matlock Bath	53 7 N. 1 33 W.	16–17
Matochkin Shar	73 0 N. 55 0 E.	58–59
Matope	15 30 S. 35 0 E.	82–83
Matopo Hills	20 0 S. 30 0 E.	82–83
Matruh	31 10 N. 27 35 E.	60–61
Matsieng	29 36 S. 27 38 E.	82–83
Matsue	35 43 N. 133 6 E.	74–75
Matsusima I.	37 15 N. 130 45 E.	74–75
Matsuyama	33 47 N. 132 57 E.	74–75
Mattawa	46 18 N. 78 47 W.	96–97
Matterhorn, Mt.	45 58 N. 7 39 E.	44–45
Matto Grosso	15 25 S. 56 0 W.	112–113
Matto Grosso	14 50 S. 59 50 W.	112–113
Mattoon	39 29 N. 88 32 W.	102–103
Matuku I.	19 12 S. 179 21 E.	126–127
Matun	33 29 N. 70 1 E.	66–67
Maturin	9 25 N. 63 0 W.	112–113
Maturin	9 42 N. 63 5 W.	110–111
Matuwa	3 0 S. 110 50 E.	70–71
Matzei Mts.	46 17 N. 15 40 E.	46–47
Mau	25 15 N. 79 14 E.	66–67
Maubert Fontaine	49 53 N. 4 24 E.	36–37
Maubeuge	50 18 N. 3 57 E.	34–35
Maubin	16 43 N. 95 44 E.	69
Mauchline	55 32 N. 4 22 W.	26–27
Mauchs Berg	25 5 S. 30 35 E.	82–83
Maude	34 26 S. 144 49 E.	120–121
Mauer L.	54 5 N. 21 45 E.	40–41
Maugheld Hd.	54 18 N. 4 19 W.	20–21
Mauka	47 8 N. 142 5 E.	74–75
Mauke I.	20 3 S. 157 18 W.	126–127
Mauk Mai	20 15 N. 97 45 E.	69
Maui I.	20 50 N. 156 25 W.	116–117
Mauléon	43 15 N. 0 57 W.	34–35
Maumari	8 35 S. 122 10 E.	70–71
Maumee R.	41 15 N. 84 30 W.	102–103
Maun, R.	53 10 N. 1 10 W.	16–17
Maungir, L.	67 40 N. 123 40 W.	98–99
Maungu	3 32 S. 38 45 E.	80–81
Mauretania	25 0 N. 10 0 W.	76–77
Mauriac	45 13 N. 2 18 E.	34–35
Maurice Mills	52 54 N. 9 9 W.	32–33
Maurissa Str.	9 0 S. 123 30 E.	70–71
Mauritius I.	20 10 S. 57 25 E.	4–5
Mauritius C.	76 30 N. 70 0 E.	58–59
Maw R.	52 43 N. 4 5 W.	18–19
Mawamba	24 5 S. 32 32 E.	82–83
Mawela Puli	20 58 S. 22 30 E.	82–83
Mawgan	50 28 N. 5 0 W.	18–19
Mawgan	50 5 N. 5 12 W.	18–19
Mawnan	50 7 N. 5 5 W.	18–19
Maxcanu	20 38 N. 90 11 W.	108–109
Maxixi	23 57 S. 35 18 E.	82–83
Maxton	55 34 N. 2 37 W.	26–27
Maxwelltown	55 4 N. 5 37 W.	26–27
May C.	39 0 N. 74 57 W.	104–105
May, I. of	56 11 N. 2 33 W.	26–27
May R.	17 17 S. 123 50 E.	124–125
May, Water of	56 17 N. 5 32 W.	26–27
Mayadim	34 59 N. 40 35 E.	62
Mayaguez	18 10 N. 67 15 W.	110–111
Mayang I.	1 0 S. 109 30 E.	70–71
Mayar Mt.	56 51 N. 3 14 W.	24–25
Mayavaram	11 10 N. 79 42 E.	68
Maybole	55 22 N. 4 40 W.	26–27
Mayen	50 20 N. 7 10 E.	40–41
Mayence	50 0 N. 18 15 E.	40–41
Mayenga	21 12 S. 33 12 E.	82–83
Mayenne	48 19 N. 0 40 W.	34–35
Mayfield	51 1 N. 0 15 E.	16–17
Mayfield	36 45 N. 88 45 W.	102–103
Maymyo	22 12 N. 96 33 E.	69
Mayne R.	23 37 S. 142 0 E.	122–123
Maynooth	53 23 N. 6 35 W.	32–33
Maynooth	45 10 N. 50 57 W.	96–97
Mayo	53 46 N. 9 6 W.	30–31
Mayo	53 55 N. 9 20 W.	30–31
Mayor I.	37 17 S. 176 15 E.	126–127
Mayorga	42 10 N. 5 15 W.	48–49

		MAP
Mayotta I.	13 0 S. 45 0 E.	76–77
Maysville	38 38 N. 83 47 W.	102–103
Maytown	16 0 S. 144 20 E.	122–123
Mayumba	3 20 S. 10 40 E.	80–81
Mayumba	16 10 S. 24 20 E.	82–83
Mazagan	33 10 N. 8 30 W.	76–77
Mazamet	43 29 N. 2 21 E.	34–35
Mazanderan	36 30 N. 52 0 E.	63
Mazaro	18 2 S. 35 46 E.	82–83
Mazarron	37 38 N. 1 20 W.	48–49
Mazatlan	23 8 N. 106 22 W.	108–109
Mazoe, R.	16 55 S. 32 15 E.	82–83
Mazzara	37 40 N. 12 33 E.	50–51
Mbala Luanda	10 18 S. 20 47 E.	82–83
Mbarara	0 36 S. 30 40 E.	80–81
Mbau	17 55 S. 178 32 E.	126–127
Mbekelweni	26 25 S. 31 20 E.	86–87
Mbenga I.	18 24 S. 178 3 E.	126–127
Mchesa	17 30 S. 31 0 E.	82–83
Meacoura	33 54 N. 139 38 E.	74–75
Meadie L.	58 20 N. 4 34 W.	24–25
Meadville	41 37 N. 80 5 W.	104–105
Mealagh R.	51 43 N. 9 23 W.	32–33
Mealasbhal Mt.	58 7 N. 7 5 W.	24–25
Mealfourvonie Mt.	57 17 N. 4 37 W.	24–25
Meaford	44 38 N. 80 39 W.	96–97
Meall Dubh Mt.	57 8 N. 4 52 W.	24–25
Mearns	56 56 N. 2 30 W.	24–25
Measham	52 43 N. 1 30 W.	16–17
Meath	53 38 N. 6 35 W.	30–31
Meaux	48 58 N. 2 52 E.	34–35
Mechelen	50 57 N. 5 41 E.	36–37
Mecklenburg	53 50 N. 11 26 E.	39
Mecklenburg-Strelitz	53 50 N. 10 55 E.	40–41
Mecoura I.	33 52 N. 139 38 E.	74–75
Mecrin	48 50 N. 5 32 E.	36–37
Meda R.	17 0 S. 123 50 E.	124–125
Medak	18 0 N. 78 15 E.	68
Medan	3 35 N. 98 30 E.	70–71
Medbourn	52 32 N. 0 50 W.	16–17
Medellin	38 55 N. 5 57 W.	48–49
Medellin	6 25 N. 75 50 W.	112–113
Medemblik	52 46 N. 5 7 E.	38
Medicine Hat	50 0 N. 110 30 W.	98–99
Medina	24 25 N. 40 0 E.	60–61
Medina	41 19 N. 4 53 W.	48–49
Medina Sidonia	36 27 N. 5 55 W.	48–49
Medine	14 20 N. 11 20 W.	88
Medinet el Fayum	29 19 N. 30 50 E.	78–79
Mediterranean Sea	35 0 N. 18 0 E.	8–9
Medje	2 23 N. 27 15 E.	80–81
Medoc	45 15 N. 1 0 W.	34–35
Medway R.	51 25 N. 0 33 E.	16–17
Medwin R.	55 41 N. 3 35 W.	26–27
Meek C.	62 30 N. 125 0 W.	92–93
Meelin	52 16 N. 9 2 W.	32–33
Meerane	50 52 N. 12 25 E.	40–41
Meerle	51 30 N. 4 48 E.	36–37
Meersen	50 54 N. 5 45 E.	36–37
Meerut	29 1 N. 77 48 E.	66–67
Megalocastron	35 20 N. 25 9 E.	52–53
Megantic	46 10 N. 71 30 W.	94–95
Megantic L.	45 32 N. 70 55 W.	94–95
Megara	37 59 N. 23 21 E.	52–53
Meghna, R.	24 0 N. 91 0 E.	69
Megzin	26 37 N. 87 10 E.	66–67
Mehar	27 17 N. 67 50 E.	66–67
Mehengo	19 35 S. 31 20 E.	82–83
Mehidpur	23 32 N. 75 44 E.	66–67
Mehsana	23 40 N. 72 23 E.	66–67
Mehun	47 10 N. 2 13 E.	34–35
Meidum Pyramids	29 22 N. 31 9 E.	78–79
Meig R.	57 34 N. 4 50 W.	24–25
Meigle	56 37 N. 3 9 W.	26–27
Meijel	51 22 N. 5 53 E.	36–37
Meikle, L.	57 20 N. 4 36 W.	24–25
Meiktila	20 57 N. 95 50 E.	69
Meilen	47 17 N. 8 38 E.	44–45
Meinam Yome	18 0 N. 99 40 E.	70–71
Meiningen	50 37 N. 10 22 E.	40–41
Mei-ping R.	17 0 N. 99 20 E.	70–71
Meiringen	46 43 N. 8 10 E.	44–45
Meissen	51 12 N. 13 25 E.	40–41
Meissenheim	49 43 N. 7 40 E.	36–37
Mejerda R.	36 39 N. 9 5 E.	50–51
Mejidia	44 18 N. 28 18 E.	52–53
Mejillones	23 10 S. 70 30 W.	112–113
Mejiryeche	52 1 N. 22 45 E.	42–43
Meka	27 28 S. 117 0 E.	124–125
Mekhtar	30 30 N. 69 20 E.	66–67
Mekka	21 30 N. 40 17 E.	60–61
Meko	7 27 N. 2 50 E.	80–81
Mekong R.	22 30 N. 101 0 E.	72–73
Mekran	25 30 N. 61 0 E.	63
Melancthon	44 10 N. 80 18 W.	96–97
Melanesia	1 0 S. 158 0 E.	116–117
Melanles Kop	28 0 S. 29 45 E.	82–83
Melavi R.	0 30 S. 112 40 E.	70–71
Melazgerd	39 18 N. 42 38 E.	62
Melbourne	52 5 N. 0 1 E.	16–17
Melbourne	37 50 S. 144 58 E.	120–121
Melbourne I.	68 30 N. 104 55 W.	98–99
Melcombe Regis	50 32 N. 2 25 W.	18–19
Meldorf	54 5 N. 9 5 E.	39
Meleda I.	42 46 N. 17 30 E.	46–47
Mele, C.	43 56 N. 8 10 E.	50–51
Melfi	41 1 N. 15 41 E.	50–51
Melfi	11 5 N. 17 57 E.	80–81
Melfort, L.	56 15 N. 5 33 W.	26–27
Melgar	42 26 N. 4 12 W.	48–49
Melian	0 10 S. 110 10 E.	70–71
Meligala	37 13 N. 22 0 E.	52–53
Melilla	35 20 N. 3 0 W.	76–77
Melisey	47 45 N. 6 35 E.	36–37
Melito	37 58 N. 15 47 E.	50–51
Melitopol	46 46 N. 35 15 E.	56–57
Melk	48 16 N. 15 20 E.	46–47
Melka Dera	1 15 N. 39 35 E.	80–81
Melksham	51 22 N. 2 6 W.	18–19
Mellawi	27 42 N. 30 43 E.	78–79
Melle	46 12 N. 0 9 W.	34–35
Melling	53 30 N. 2 55 W.	20–21
Mellingen	47 25 N. 8 15 E.	44–45
Mellis	52 20 N. 1 4 E.	16–17
Melmerby	54 16 N. 1 54 W.	20–21
Melmerby Fell	54 45 N. 2 30 W.	20–21
Melmerby Junc.	54 10 N. 1 30 W.	20–21
Melmo Hd.	55 15 N. 7 48 W.	30–31
Melmoth	28 35 S. 31 25 E.	82–83
Melness	58 31 N. 4 26 W.	24–25
Melnik	50 21 N. 14 29 E.	46–47
Melnik	41 32 N. 23 22 E.	52–53
Melrose	55 36 N. 2 43 W.	26–27
Melsonby	54 28 N. 1 40 W.	20–21
Melton Constable	52 52 N. 1 2 E.	16–17
Melton Mowbray	52 47 N. 0 54 W.	16–17
Melun	48 32 N. 2 40 E.	34–35
Melut	10 28 N. 32 10 E.	80–81
Melvaig	57 49 N. 5 48 W.	24–25
Melvich	58 34 N. 3 54 W.	24–25
Melville B.	75 30 N. 58 0 W.	92–93
Melville Bay	12 5 S. 136 55 E.	118–119
Melville, C.	14 11 S. 144 27 E.	122–123
Melville I.	11 30 S. 131 0 E.	118–119
Melville I.	75 30 N. 111 0 W.	92–93
Melville Pen.	68 0 N. 84 0 W.	98–99
Melville Sd.	68 10 N. 108 0 W.	98–99
Melville Sound	74 0 N. 105 0 W.	92–93
Melville Sd.	45 0 N. 81 10 W.	96–97
Melvin, L.	54 25 N. 8 10 W.	30–31
Memel	55 42 N. 21 10 E.	40–41
Memel R.	55 5 N. 22 20 E.	40–41
Memewin, L.	46 30 N. 78 45 W.	96–97
Memmingen	47 58 N. 10 10 E.	40–41
Mempakul	5 20 N. 115 20 E.	70–71
Memphis	29 50 N. 31 10 E.	78–79
Memphramagog, L.	45 0 N. 72 15 W.	96–97
Mena	12 47 S. 26 14 E.	82–83
Mena	34 35 N. 94 20 W.	102–103
Menado	1 30 N. 124 50 E.	70–71
Menaggio	46 2 N. 9 14 E.	44–45
Menai Br.	53 13 N. 4 10 W.	18–19
Menai Strait	53 7 N. 4 22 W.	18–19
Menaucourt	48 38 N. 5 22 E.	36–37
Mendawei	3 5 S. 113 30 E.	70–71
Mende	44 32 N. 3 30 E.	34–35
Mendeli	33 38 N. 45 31 E.	62
Mendelia	37 28 N. 27 40 E.	52–53
Menderes R.	37 55 N. 28 30 E.	52–53
Mendez	25 8 N. 98 41 W.	108–109
Mendham	52 23 N. 1 20 E.	16–17
Mendinaceli	41 12 N. 2 27 W.	48–49
Mendip Hills	51 18 N. 2 45 W.	18–19
Mendlesham	52 16 N. 1 4 E.	16–17
Mendocino, C.	40 30 N. 124 25 W.	106–107
Mendooran	31 50 S. 149 5 E.	120–121
Mendoza	32 40 S. 68 50 W.	112–113
Mendrizio	45 51 N. 8 59 E.	44–45
Menetae	35 30 N. 27 13 E.	52–53
Menfi	37 39 N. 12 58 E.	50–51
Menggala	4 30 S. 105 15 E.	70–71
Mengty	23 35 N. 103 15 E.	72–73
Menia	29 0 N. 100 0 E.	64–65
Menidi	38 5 N. 23 47 E.	52–53
Menin	50 48 N. 3 7 E.	36–37
Menindee	32 22 S. 142 54 E.	120–121
Menlough	53 26 N. 8 35 W.	30–31
Menlough	53 18 N. 9 4 W.	30–31
Menmuir	56 47 N. 2 47 W.	24–25
Menominee	45 12 N. 87 35 W.	102–103
Mentawei Is.	2 0 S. 99 30 E.	70–71
Mentaith, L.	56 11 N. 4 16 W.	26–27
Mentone	43 48 N. 7 31 E.	34–35
Menzala L.	31 10 N. 32 0 E.	78–79
Menzies	29 32 S. 121 5 E.	124–125
Meolden	55 8 N. 8 45 E.	39
Meon, E.	51 1 N. 1 5 W.	16–17
Meoqui	28 20 N. 105 31 W.	108–109
Mepal	52 25 N. 0 7 E.	16–17
Meppel	52 42 N. 6 10 E.	38
Meppen	52 40 N. 7 20 E.	40–41
Mequinenz	33 50 N. 5 30 W.	76–77
Meraken	20 5 N. 11 40 E.	54–55
Meran	46 40 N. 11 8 E.	50–51
Merawi	18 30 N. 32 0 E.	60–61
Merta	26 40 N. 74 7 E.	66–67
Merbes	50 21 N. 4 8 E.	36–37
Mercara	12 30 N. 75 40 E.	68
Merced	37 20 N. 120 29 W.	106–107
Mercer	37 18 S. 175 5 E.	126–127
Mercury B.	36 50 S. 175 43 E.	126–127
Mercy B.	74 0 N. 117 20 W.	92–93
Mercy C.	65 0 N. 63 0 W.	92–93
Mere	51 6 N. 2 15 W.	18–19
Merech	54 10 N. 24 8 E.	42–43
Merefte	40 42 N. 27 19 E.	52–53
Mergen	49 0 N. 125 0 E.	72–73
Mergomish	45 38 N. 62 27 W.	94–95
Mergui	12 25 N. 98 40 E.	69
Merida	8 28 N. 71 1 W.	110–111
Merida	8 15 N. 71 0 W.	112–113
Merioneth	52 48 N. 3 50 W.	18–19
Merida	4 55 N. 29 28 E.	80–81
Merida	20 52 N. 89 49 W.	108–109
Meridian	32 21 N. 88 45 W.	102–103
Merka	1 40 N. 44 50 E.	76–77
Merkab	35 7 N. 35 58 E.	62
Merkland, L.	58 13 N. 4 38 W.	24–25
Merlera I.	39 54 N. 19 37 E.	52–53
Mermaid Shoal	17 3 S. 119 40 E.	124–125
Merrick Mt.	55 8 N. 4 30 W.	26–27
Merrickville	44 57 N. 75 49 W.	96–97
Merrii	45 12 N. 89 44 W.	102–103
Merriwa	32 9 S. 150 18 E.	120–121
Mersa Suma	25 14 N. 34 40 E.	78–79
Mersa Tobruk	32 0 N. 24 0 E.	60–61
Mersa Tundeba	24 54 N. 34 55 E.	78–79
Mersch	49 44 N. 6 6 E.	36–37
Mersea	42 5 N. 82 30 W.	96–97
Mersea I.	51 48 N. 0 57 E	16–17
Merseburg	51 20 N. 12 0 E.	40–41

		MAP
Mersey, R.	53 19 N. 2 53 W.	20–21
Mersina	36 44 N. 34 19 E.	62
Merstham	51 16 N. 0 9 W.	16–17
Merthyr Tydvil	51 45 N. 3 21 W.	18–19
Mertola	37 40 N. 7 40 W.	48–49
Méru	49 14 N. 2 6 E.	36–37
Merui	29 0 N. 63 45 E.	66–67
Merv	37 30 N. 61 55 E.	60–61
Merve	17 7 N. 34 10 E.	60–61
Merville	50 39 N. 2 38 E.	36–37
Merxem	51 15 N. 4 25 E.	36–37
Merxplas	51 23 N. 4 52 E.	36–37
Méry	48 30 N. 3 53 E.	36–37
Merzig	49 28 N. 6 40 E.	40–41
Merdan	49 0 N. 1 54 E.	36–37
Meurthe-et-Moselle	48 36 N. 6 18 E.	34–35
Meuse	49 3 N. 5 15 E.	34–35
Meuse R.	49 10 N. 5 20 E.	34–35
Mesagne	40 34 N. 17 47 E.	50–51
Meshad	36 10 N. 59 34 E.	63
Meshaikh	26 17 N. 32 5 E.	78–79
Meshra el Rek	8 23 N. 29 18 E.	80–81
Mesopotamia	36 0 N. 41 0 E.	62
Messancy	49 36 N. 5 48 E.	36–37
Messina	38 11 N. 15 32 E.	50–51
Messina	22 16 S. 29 59 E.	82–83
Messina, Str. of	38 0 N. 15 40 E.	50–51
Messingham	53 33 N. 0 40 W.	20–21
Mesta R.	41 20 N. 24 20 E.	52–53
Mestanli	41 32 N. 25 26 E.	52–53
Mestre	45 33 N. 12 18 E.	50–51
Meta I.	3 25 N. 106 20 E.	70–71
Meta, R.	5 20 N. 71 0 W.	112–113
Meta Incognita	63 0 N. 69 0 W.	92–93
Metagama, L.	47 45 N. 81 30 W.	96–97
Metapediac	48 0 N. 67 0 W.	94–95
Metaponto	40 23 N. 16 50 E.	50–51
Metarica	12 48 S. 36 50 E.	80–81
Metauro R.	43 48 N. 13 7 E.	50–51
Metcalfe	45 32 N. 72 35 W.	96–97
Metemma	16 30 N. 33 15 E.	76–77
Metemmeh	16 55 N. 33 29 E.	60–61
Methil	56 11 N. 3 1 W.	26–27
Methley	53 44 N. 1 24 W.	20–21
Methlick	57 26 N. 2 15 W.	24–25
Methoni	36 50 N. 21 43 E.	52–53
Methven	56 25 N. 3 35 W.	26–27
Methven	43 48 S. 171 40 E.	126–127
Methwold	52 32 N. 0 34 E.	16–17
Metinich	49 33 N. 6 51 E.	36–37
Metis	48 41 N. 68 7 W.	94–95
Metkovic	43 6 N. 17 40 E.	46–47
Metsovo	39 46 N. 21 12 E.	52–53
Mettlach	49 29 N. 6 36 E.	36–37
Metz	49 8 N. 6 10 E.	34–35
Mevagissey	50 17 N. 4 47 W.	18–19
Mewenje	11 10 S. 29 20 E.	82–83
Mexboro	53 29 N. 1 17 W.	20–21
Mexcala	17 54 N. 99 45 W.	108–109
Mexcala R.	18 29 N. 101 30 W.	108–109
Mexico	19 25 N. 99 17 W.	108–109
Mexico (state)	19 30 N. 99 45 W.	108–109
Mexico, Gulf of	25 0 N. 93 0 W.	108–109
Mey	58 38 N. 3 14 W.	24–25
Mezdra	43 7 N. 23 42 E.	52–53
Mèze	43 28 N. 3 34 E.	34–35
Mezen	65 56 N. 44 28 E.	56–57
Mezen B.	66 30 N. 43 30 E.	56–57
Mezen R.	65 0 N. 46 0 E.	56–57
Mezerib	32 30 N. 36 1 E.	62
Mézières	49 44 N. 4 43 E.	34–35
Mezötur	47 0 N. 20 41 E.	46–47
Mezquital	23 28 N. 104 19 W.	108–109
Mezquital R.	23 0 N. 104 48 W.	108–109
Mezquitic	22 32 N. 104 2 W.	108–109
Mgheta	28 27 N. 32 9 E.	78–79
Mhow	22 15 N. 76 3 E.	66–67
Miahuatlan	16 28 N. 96 33 W.	108–109
Miako	34 57 N. 135 56 E.	74–75
Miami	25 45 N. 80 15 W.	102–103
Miandoab	37 0 N. 46 0 E.	63
Mianeh	37 22 N. 47 51 E.	63
Miani	21 52 N. 69 6 E.	66–67
Mianwali	32 37 N. 71 31 E.	66–67
Miao	26 30 N. 108 20 E.	72–73
Miao-tao Is.	38 20 N. 120 50 E.	72–73
Micenae	37 45 N. 22 45 E.	52–53
Michael B.	45 38 N. 82 20 W.	96–97
Michaelston	51 37 N. 3 45 W.	18–19
Michigan	45 0 N. 86 0 W.	102–103
Michigan City	41 40 N. 87 0 W.	102–103
Michigan L.	44 0 N. 87 0 W.	102–103
Michikamow L.	54 0 N. 64 0 W.	92–93
Michoacan	19 0 N. 102 0 W.	108–109
Mickle Fell	54 37 N. 2 18 W.	20–21
Mickleton	52 5 N. 1 46 W.	16–17
Mickleton	54 37 N. 2 4 W.	20–21
Micronesia	8 0 N. 170 0 E.	116–117
Mid Clyth	58 20 N. 3 10 W.	24–25
Middelburg	51 30 N. 3 40 E.	38
Middelburg	25 55 S. 29 35 E.	82–83
Middelburg	31 31 S. 24 59 E.	82–83
Middelkerke	51 11 N. 2 48 E.	36–37
Middel Roggeveld	32 0 S. 20 35 E.	84–85
Middle, R.	46 55 N. 74 2 W.	96–97
Middlebie	55 4 N. 3 14 W.	26–27
Middlefart	55 30 N. 9 46 E.	39
Middleham	54 18 N. 1 49 W.	20–21
Middlesboro'	36 40 N. 83 40 W.	102–103
Middlesbrough	54 35 N. 1 14 W.	20–21
Middlesex	51 34 N. 0 15 W.	16–17
Middlesex	43 0 N. 81 30 W.	96–97
Middlesmoor	54 9 N. 1 52 W.	20–21
Middleton	50 48 N. 0 37 W.	16–17
Middleton	53 34 N. 2 13 W.	20–21
Middleton	52 44 N. 0 30 E.	16–17
Middleton	44 57 N. 64 56 W.	94–95
Middleton Teesdale	54 39 N. 2 5 W.	20–21
Middletown	54 18 N. 6 51 W.	30–31
Middlewich	53 12 N. 2 27 W.	18–19
Midhope	53 29 N. 1 40 W.	20–21
Midhurst	50 59 N. 0 44 W.	16–17
Midhurst	39 15 S. 174 16 E.	126–127
Midi, Can. du	43 16 N. 2 35 E.	34–35
Midia	41 39 N. 28 6 E.	52–53
Midian	27 30 N. 36 0 E.	60–61
Midland	44 47 N. 79 57 W.	96–97
Midleton	51 54 N. 8 11 W.	32–33
Midnapore	22 25 N. 87 27 E.	66–67
Midtown	58 32 N. 4 27 W.	24–25
Midway I.	28 15 N. 177 30 W.	116–117
Mielec	50 19 N. 21 29 E.	42–43
Miembres Mts.	33 0 N. 108 0 W.	106–107
Mier	26 25 N. 99 23 W.	108–109
Mieri Mieri	11 32 S. 29 10 E.	82–83
Mifara	37 30 N. 140 30 E.	74–75
Migouacha	48 6 N. 66 20 W.	94–95
Miguanskaya	49 39 N. 41 0 E.	56–57
Mijares, R.	40 7 N. 0 30 W.	48–49
Mikindani	10 18 S. 40 6 E.	80–81
Milan	45 28 N. 9 12 E.	50–51
Milang	35 20 S. 138 57 E.	120–121
Milan-i-Jihun	27 35 N. 58 45 E.	63
Milas	37 17 N. 27 34 E.	52–53
Milazzo	38 12 N. 15 13 E.	50–51
Milbank	45 10 N. 96 40 W.	106–107
Milbank Sd.	52 0 N. 129 0 W.	98–99
Milborne Port	50 58 N. 2 26 W.	18–19
Millbrook	44 8 N. 78 28 W.	96–97
Mildenhall	52 21 N. 0 30 E.	16–17
Mildura	34 11 S. 142 13 E.	120–121
Milea	39 20 N. 23 12 E.	52–53
Miles	26 42 S. 150 12 E.	122–123
Miles City	46 22 N. 105 45 W.	106–107
Milford	50 44 N. 1 35 W.	16–17
Milford	51 43 N. 5 1 W.	18–19
Milford	53 46 N. 1 15 W.	20–21
Milford	55 5 N. 7 42 W.	30–31
Milford	43 58 N. 77 8 W.	96–97
Milford Haven	51 40 N. 5 10 W.	18–19
Milford Sd.	44 35 S. 167 50 E.	126–127
Militello	37 19 N. 14 43 E.	50–51
Milk, Water of	55 8 N. 3 15 W.	26–27
Mill I.	64 0 N. 77 55 W.	98–99
Millam	50 52 N. 2 14 E.	36–37
Millau	44 7 N. 3 6 E.	34–35
Millchester	20 11 S. 146 13 E.	122–123
Mille Is.	45 50 N. 74 20 W.	96–97
Milledgeville	33 0 N. 83 15 W.	102–103
Mille Lacs	46 15 N. 93 35 W.	102–103
Milleur Pt.	55 1 N. 5 5 W.	26–27
Mille Vaches	48 34 N. 69 17 W.	94–95
Millicent	37 35 S. 140 18 E.	120–121
Mill Isle	54 37 N. 5 32 W.	30–31
Millport	55 46 N. 4 55 W.	26–27
Millstreet	52 3 N. 9 4 W.	32–33
Mills Cr.	22 0 S. 143 10 E.	122–123
Milltimber	57 6 N. 2 15 W.	24–25
Milltown	54 3 N. 7 30 W.	30–31
Milltown	52 8 N. 9 43 W.	32–33
Milltown	45 14 N. 67 25 W.	94–95
Milltown	53 35 N. 8 54 W.	30–31
Milltown	55 50 N. 5 57 W.	26–27
Milltown Malbay	52 51 N. 9 25 W.	32–33
Milltownpass	53 27 N. 7 15 W.	30–31
Millwood	33 55 S. 23 0 E.	82–83
Milmil	8 20 N. 43 40 E.	76–77
Milnathort	56 14 N. 3 25 W.	26–27
Milngavie	55 52 N. 4 18 W.	26–27
Milnthorpe	54 14 N. 2 46 W.	20–21
Milos I.	36 42 N. 24 15 E.	52–53
Milparinka	29 42 S. 141 50 E.	120–121
Milson	52 21 N. 2 30 W.	18–19
Milton	51 21 N. 0 44 E.	16–17
Milton	50 46 N. 2 42 W.	18–19
Milton	43 30 N. 79 55 W.	96–97
Milton	35 18 S. 150 26 E.	120–121
Milton	46 6 S. 169 59 E.	126–127
Milton Ness	56 47 N. 2 22 W.	24–25
Milton Abbas	50 48 N. 2 16 W.	18–19
Milton Abbots	50 36 N. 4 15 W.	18–19
Miltu	10 14 N. 17 28 E.	80–81
Milverton	51 2 N. 3 15 W.	18–19
Milwaukee	43 0 N. 88 0 W.	102–103
Mimellick	53 7 N. 7 20 W.	32–33
Mimico	43 40 N. 79 33 W.	96–97
Mimizan	44 10 N. 1 16 W.	34–35
Mims, S.	51 41 N. 0 14 W.	16–17
Min R.	26 25 N. 118 40 E.	72–73
Mina	42 42 S. 173 18 E.	126–127
Minab	27 6 N. 57 5 E.	63
Minard Hd.	52 7 N. 10 14 W.	32–33
Minas Geraes	19 0 S. 46 0 W.	112–113
Minas Novas	17 30 S. 42 30 W.	112–113
Minas Nuevas	26 59 N. 105 43 W.	108–109
Minbu	20 10 N. 94 55 E.	69
Minchenhampton	51 42 N. 2 10 W.	18–19
Mincio, R.	45 20 N. 10 45 E.	44
Mindana I.	8 0 N. 125 0 E.	70–71
Mindanao Sea	8 50 N. 123 0 E.	70–71
Minden	52 56 N. 8 54 E.	40–41
Minden	45 2 N. 78 49 W.	96–97
Mindoro I.	13 0 N. 121 0 E.	70–71
Mindrum	55 37 N. 2 14 W.	20–21
Mine Hd.	51 59 N. 7 35 W.	32–33
Minehead	51 13 N. 3 28 W.	18–19
Minera	53 4 N. 3 5 W.	18–19
Minety	51 37 N. 1 56 W.	18–19
Minga	34 42 S. 140 49 E.	120–121
Mingan	29 28 S. 118 29 E.	124–125
Mingenew	29 12 S. 115 38 E.	124–125
Mingin	22 50 N. 94 35 E.	69
Minginish	57 17 N. 6 10 W.	24–25
Mingrelia	42 45 N. 42 30 E.	56–57
Mingul	56 49 N. 7 40 W.	22–23
Minhla	19 57 N. 95 5 E.	69
Minho	43 0 N. 7 40 W.	48–49
Minieh	28 8 N. 30 41 E.	78–79
Minikoi	8 20 N. 73 0 E.	68
Minilya R.	23 57 S. 114 0 E.	124–125
Minna	9 40 N. 6 30 E.	80–81
Minneapolis	45 3 N. 93 20 W.	102–103
Minnedosa	50 25 N. 100 7 W.	98–99
Minnesota	46 0 N. 95 0 W.	102–103

		MAP
Minnesota, R.	44 50 N. 90 30 W.	102-103
Minnigaff	54 58 N. 4 29 W.	26-27
Minnipa Hill	32 10 S. 135 17 E.	120-121
Minnoch, Wr. of	55 5 N. 4 32 W.	26-27
Minorca	40 0 N. 4 0 E.	48-49
Minot	48 13 N. 101 30 W.	106-107
Minsk	53 52 N. 27 32 E.	42-43
Minster	51 20 N. 1 18 E.	16-17
Minster	50 42 N. 4 39 W.	18-19
Minster Acres	54 54 N. 1 57 W.	20-21
Minsterley	52 38 N. 2 55 W.	18-19
Minstrel Shoal	17 13 S. 119 14 E.	124-125
Mintlaw	57 31 N. 2 4 W.	24-25
Minto	55 29 N. 2 42 W.	26-27
Minto Inlet	71 15 N. 117 0 W.	98-99
Minto L.	57 15 N. 75 30 W.	92-93
Minungera	19 50 S. 141 35 E.	122-123
Minyak	31 15 N. 100 30 E.	72-73
Miquelon I.	47 0 N. 56 10 W.	92-93
Mira	40 25 N. 8 46 W.	48-49
Mira, R.	37 30 N. 8 30 W.	48-49
Mirabella, G. of	35 14 N. 25 28 E.	52-53
Miraflores	25 10 S. 64 55 W.	114-115
Miraj	16 53 N. 74 40 E.	68
Mirami	21 12 S. 148 25 E.	122-123
Miramichi B.	47 10 N. 65 0 W.	94-95
Miramichi R.	46 36 N. 66 0 W.	94-95
Miram Shah	33 5 N. 70 5 E.	66-67
Miranda	42 41 N. 3 0 W.	48-49
Miranda	41 31 N. 6 18 W.	48-49
Miranda	40 6 N. 8 21 W.	48-49
Miranda	20 10 S. 55 50 W.	112-113
Mirande	43 31 N. 0 24 E.	34-35
Mirandella	41 30 N. 7 13 W.	48-49
Mirbat	17 2 N. 54 50 E.	60-61
Mirecourt	48 18 N. 6 8 E.	34-35
Mirfield	53 41 N. 1 41 W.	20-21
Miri	4 40 N. 114 0 E.	70-71
Mirik, C.	19 0 N. 16 30 W.	76-77
Mirim, L.	32 30 S. 53 0 W.	112-113
Mirongo	10 31 S. 32 30 E.	82-83
Mirool R.	34 15 S. 146 15 E.	120-121
Miroshi	44 22 N. 24 58 E.	52-53
Mirzapur	25 5 N. 82 38 E.	66-67
Misahöhe	6 48 N. 0 37 E.	88
Misantla	19 57 N. 96 50 W.	108-109
Misau	11 18 N. 10 24 E.	80-81
Miscolcz	48 7 N. 20 50 E.	46-47
Miscou I.	47 57 N. 64 35 W.	94-95
Misda	31 30 N. 13 0 E.	76-77
Mishmi	28 0 N. 97 0 E.	64-65
Misol I.	1 50 S. 130 0 E.	70-71
Misrata	32 20 N. 15 10 E.	76-77
Missale	14 5 S. 33 5 E.	82-83
Missinaibi	47 50 N. 84 10 W.	92-93
Missioners	27 0 S. 55 0 W.	112-113
Mississippi	33 0 N. 90 0 W.	102-103
Mississippi L.	45 5 N. 76 10 W.	96-97
Mississippi R.	33 30 N. 91 10 W.	102-103
Missolonghi	38 25 N. 21 26 E.	52-53
Missoula	46 50 N. 113 59 W.	106-107
Missouri	38 20 N. 92 0 W.	102-103
Missouri R.	39 15 N. 44 0 W.	102-103
Mistasibbi R.	54 10 N. 74 0 W.	92-93
Mistassini L.	51 0 N. 73 30 W.	92-93
Mistigougech R.	48 20 N. 68 5 W.	94-95
Mistretta	37 18 N. 14 21 E.	50-51
Misty Law	55 50 N. 4 45 W.	26-27
Misuna	32 40 N. 130 34 E.	74-75
Misunde	54 28 N. 9 50 E.	39
Mitau	56 40 N. 23 43 E.	42-43
Mitcheldean	51 52 N. 2 28 W.	18-19
Mitchell	43 30 N. 81 15 W.	96-97
Mitchell	43 31 N. 98 0 W.	106-107
Mitchell	24 40 S. 144 45 E.	122-123
Mitchell R.	37 20 S. 147 0 E.	120-121
Mitchell R.	15 13 S. 141 36 E.	122-123
Mitchelstown	52 17 N. 8 15 W.	32-33
Mithankot	29 0 N. 70 22 E.	66-67
Mithi	24 42 N. 69 50 E.	66-67
Mitiaro I.	19 55 S. 157 40 W.	126-127
Mitjik	0 48 N. 11 30 E.	80-81
Mito	36 30 N. 140 18 E.	74-75
Mitre Pk.	44 42 S. 167 43 E.	126-127
Mitrovieza	45 0 N. 19 40 E.	46-47
Mitrovitza	42 52 N. 20 51 E.	46-47
Mittagong	34 25 S. 150 28 E.	120-121
Mittel Gebirge	50 34 N. 14 0 E.	46-47
Mitumba Mts.	10 0 S. 26 0 E.	80-81
Mitylene	39 9 N. 26 33 E.	52-53
Miwo	34 0 N. 136 20 E.	74-75
Mixbury	52 0 N. 1 8 W.	16-17
Mixtepec	15 56 N. 97 2 W.	108-109
Miyako-jima I.	24 50 N. 125 20 E.	72-73
Miyas R.	55 30 N. 63 30 E.	56-57
Miyaski	54 56 N. 60 4 E.	56-57
Miyazu	35 35 N. 135 3 E.	74-75
Mizen Hd.	52 52 N. 6 3 W.	32-33
Mizen Hd.	51 27 N. 9 48 W.	32-33
Mizilu	45 0 N. 20 31 E.	52-53
Mizzenette Pt.	47 50 N. 65 2 W.	94-95
Mkewe	10 30 S. 31 55 E.	82-83
Mkuando	15 55 S. 19 20 E.	82-83
Mkushi	13 50 S. 29 10 E.	82-83
Mkusi, R.	27 40 S. 32 0 E.	82-83
Mkuta	8 28 S. 30 15 E.	82-83
Mlava	53 8 N. 20 28 E.	42-43
Mluanyo	15 35 S. 19 50 E.	82-83
Mlundu	10 18 S. 29 0 E.	82-83
Mnawaria	12 17 S. 31 47 E.	82-83
Mo	66 15 N. 14 0 E.	54-55
Moa	4 47 S. 39 8 E.	80-81
Moa Is.	8 25 S. 128 0 E.	70-71
Moala I.	18 39 S. 179 48 E.	126-127
Moama	36 7 S. 144 17 E.	120-121
Moamba	10 15 S. 31 14 E.	82-83
Moate	53 24 N. 7 43 W.	30-31
Mobaye	4 20 N. 21 10 E.	80-81
Mobeka	1 57 N. 19 50 E.	80-81
Moberly	39 28 N. 92 28 W.	102-103
Mobile	30 44 N. 88 7 W.	102-103
Mobile R.	31 0 N. 87 50 W.	102-103
Mocarito	25 29 N. 108 0 W.	108-109
Mochrum	54 48 N. 4 29 W.	26-27
Mochrum L.	54 51 N. 4 28 W.	26-27
Mochudi	24 27 S. 26 8 E.	82-83
Mocimbua	11 20 S. 40 10 E.	80-81
Moctezuma	22 44 N. 101 6 W.	108-109
Moctezuma	29 50 N. 109 46 W.	108-109
Moctezuma	30 10 N. 106 29 W.	108-109
Modane	45 13 N. 6 41 E.	34-35
Modbury	50 21 N. 3 53 W.	18-19
Modder, R.	28 55 S. 25 30 E.	82-83
Modder Fontein	32 35 S. 18 57 E.	84-85
Modena	44 39 N. 10 58 E.	50-51
Modica	36 50 N. 14 43 E.	50-51
Moduk	14 50 N. 108 50 E.	70-71
Moelfre	53 22 N. 4 13 W.	18-19
Moen I.	54 57 N. 12 20 E.	39
Moenga Mts.	9 30 S. 18 45 E.	82-83
Moenge	2 2 N. 22 48 E.	80-81
Moerdijk	51 41 N. 4 39 E.	38
Moero L.	9 0 S. 28 45 E.	80-81
Moffat	55 20 N. 3 26 W.	26-27
Moiwe, L.	9 30 S. 29 0 E.	82-83
Mogador	31 30 N. 9 50 W.	76-77
Mogadours	41 22 N. 6 45 W.	48-49
Mogata	14 39 N. 35 52 E.	80-81
Mogaung	25 22 N. 96 57 E.	69
Mogdishu	2 0 N. 45 30 E.	76-77
Mogeltonder	54 57 N. 8 50 E.	39
Mogent le Rotrou	48 19 N. 0 50 E.	34-35
Mogher Mt.	26 47 N. 33 43 E.	78-79
Mogok	22 55 N. 96 35 E.	69
Mogua	11 40 S. 18 6 E.	82-83
Moguer	37 15 N. 6 52 W.	48-49
Mohács	45 49 N. 18 40 E.	46-47
Mohaka R.	39 3 S. 176 50 E.	126-127
Mohakam R.	0 0 115 30 E.	70-71
Mohalles Hoek	30 8 S. 27 31 E.	82-83
Mohave Desert	34 45 N. 116 0 W.	106-107
Mohayparu	6 0 N. 60 45 W.	112-113
Mohilev	48 27 N. 27 45 E.	52-53
Mohilev	53 54 N. 30 19 E.	42-43
Mohilev	52 2 N. 30 12 E.	56-57
Mohill	53 56 N. 7 52 W.	30-31
Mohilla I.	12 40 S. 43 40 E.	76-77
Mohoro	8 7 S. 39 12 E.	80-81
Moidart	56 49 N. 5 43 W.	24-25
Moidart, L.	56 47 N. 5 52 W.	24-25
Moira	54 29 N. 6 14 W.	30-31
Moira	44 24 N. 77 25 W.	96-97
Moira	35 56 S. 144 50 E.	120-121
Moira R.	44 22 N. 77 20 W.	96-97
Moirs L.	13 3 S. 30 45 E.	82-83
Moissac	44 7 N. 1 3 E.	34-35
Mojacar	37 4 N. 1 53 W.	48-49
Mojeiki	56 19 N. 22 21 E.	42-43
Moji	33 52 N. 131 2 E.	74-75
Mokameh	25 20 N. 85 58 E.	66-67
Mokau	38 29 S. 175 18 E.	126-127
Mokha	13 23 N. 43 7 E.	60-61
Mokihinui	41 30 S. 171 56 E.	126-127
Mokko Mokko	2 30 S. 101 0 E.	70-71
Mokoange	4 45 N. 19 0 E.	80-81
Mokopon	25 18 S. 23 3 E.	82-83
Mokoso	12 3 S. 29 31 E.	82-83
Mokpo	34 50 N. 126 30 E.	72-73
Mokragora	43 44 N. 19 18 E.	46-47
Mokrets	51 1 N. 24 30 E.	42-43
Moksha R.	54 30 N. 42 0 E.	56-57
Mokshan	53 31 N. 44 36 E.	56-57
Mokumbi	12 20 S. 25 59 E.	82-83
Mokwangu Falls	3 55 N. 23 0 E.	80-81
Mola	41 5 N. 17 7 E.	50-51
Mola, C.	39 50 N. 4 20 E.	48-49
Molai	36 50 N. 22 53 E.	52-53
Mold	53 10 N. 3 9 W.	18-19
Moldau R.	49 40 N. 14 20 E.	46-47
Moldavia	46 20 N. 27 0 E.	52-53
Moldawa R.	47 20 N. 26 20 E.	52-53
Molde	62 45 N. 7 0 E.	54-55
Mole, R.	51 22 N. 0 24 W.	16-17
Molilo	14 5 S. 30 48 E.	82-83
Molina	40 51 N. 1 51 W.	48-49
Moline	41 30 N. 90 23 W.	102-103
Moliro	8 14 S. 30 35 E.	80-81
Moll	51 12 N. 5 5 E.	36-37
Möllu	53 37 N. 10 43 E.	39
Mollendo	16 40 S. 72 0 W.	112-113
Mollienes	49 53 N. 2 2 E.	36-37
Molodechno	54 19 N. 26 48 E.	42-43
Mologa R.	58 30 N. 37 30 E.	56-57
Molong	33 4 S. 148 51 E.	120-121
Molopo, R.	26 0 S. 22 30 E.	82-83
Molopolole	24 30 S. 25 35 E.	82-83
Molsheim	48 33 N. 7 28 E.	36-37
Molteno	31 29 S. 26 27 E.	82-83
Molteta	41 10 N. 16 37 E.	50-51
Molucca Passage	1 30 N. 127 0 E.	70-71
Moluccas	1 0 S. 127 0 E.	70-71
Molucca Sea	4 0 S. 124 30 E.	70-71
Molundu	2 5 N. 15 18 E.	80-81
Molyvo	39 20 N. 26 14 E.	52-53
Moma	11 30 S. 20 30 E.	82-83
Momba	13 38 S. 31 35 E.	82-83
Mombasa	4 4 S. 39 40 E.	80-81
Mombo	4 52 S. 38 16 E.	80-81
Mombongo	2 55 N. 22 42 E.	80-81
Momein	25 0 N. 98 0 E.	72-73
Mominabad	18 40 N. 76 28 E.	68
Mompono	0 10 N. 21 38 E.	80-81
Mompos	9 10 N. 74 30 W.	112-113
Mona I.	18 9 N. 67 59 W.	110-111
Monach Is.	57 32 N. 7 40 W.	22-23
Monach Mt.	58 22 N. 6 15 W.	24-25
Monachlogddu	51 55 N. 4 43 W.	18-19
Monaco	43 43 N. 7 27 E.	34-35
Monadhlath Mts.	57 10 N. 4 10 W.	24-25
Monaghan	54 15 N. 6 39 W.	30-31
Mona Kinyama	9 25 S. 19 37 E.	82-83
Mona Passage	18 30 N. 67 45 W.	110-111
Monar Forest	57 27 N. 5 10 W.	24-25
Monar, L.	57 25 N. 5 5 W.	24-25
Monasteradan	53 57 N. 8 30 W.	30-31
Monasterevan	53 8 N. 7 4 W.	32-33
Monastir	35 50 N. 10 49 E.	50-51

		MAP
Mŏnastir	41 2 N. 21 20 E.	46–47
Monavullagh M.	52 13 N. 7 35 W.	32–33
Moncao	42 4 N. 8 26 W.	48–49
Moncayo, Mt.	41 45 N. 1 50 W.	48–49
Moncel	48 45 N. 6 23 E.	36–37
Monchique	37 19 N. 8 33 W.	48–49
Monclova	26 57 N. 101 28 W.	108–109
Mondego, C.	40 10 N. 8 55 W.	48–49
Mondjoku	1 10 S. 20 55 E.	80–81
Mondombe	0 32 S. 23 48 E.	80–81
Mondonedo	43 25 N. 7 22 W.	48–49
Mondovi	44 24 N. 7 50 E.	50–51
Mondrain I.	34 10 S. 122 18 E.	124–125
Moneygall	52 53 N. 7 58 W.	32–33
Moneymore	54 42 N. 6 40 W.	30–31
Monfalcone	45 49 N. 13 33 E.	50–51
Monforte	42 32 N. 7 32 W.	48–49
Mongala R.	3 0 N. 21 30 E.	80–81
Mongalla	5 10 N. 31 46 E.	80–81
Mong Hka	21 45 N. 99 37 E.	69
Mong Hsat	20 35 N. 99 20 E.	69
Mong Hsu	21 59 N. 98 25 E.	69
Mong Kung	21 44 N. 97 32 E.	69
Mong Lem	22 20 N. 99 30 E.	72–73
Mong Pai	19 43 N. 97 7 E.	69
Mong Pan	20 25 N. 98 20 E.	69
Mong Sit	20 40 N. 97 38 E.	69
Mong Tung	22 10 N. 97 42 E.	69
Monghyr	25 18 N. 86 35 E.	66–67
Mongo	15 23 S. 23 16 E.	82–83
Mongolia	46 0 N. 104 0 E.	72–73
Mongolia, Inner	42 0 N. 112 0 E.	72–73
Mongonui	35 0 S. 173 32 E.	126–127
Mongsin	21 8 N. 101 11 E.	64–65
Mongtse	23 29 N. 103 10 E.	64–65
Moniaive	55 12 N. 3 55 W.	26–27
Monikie	56 32 N. 2 47 W.	26–27
Monivea	53 23 N. 8 43 W.	30–31
Monkleigh	50 58 N. 4 13 W.	18–19
Monkorer	10 15 N. 37 50 E.	80–81
Monkoya	16 40 S. 28 8 E.	82–83
Monkton	55 32 N. 4 35 W.	26–27
Monkton	46 3 N. 64 37 W.	94–95
Monk Wearmouth	54 55 N. 1 22 W.	20–21
Monmouth	51 49 N. 2 42 W.	18–19
Monmouth	51 44 N. 3 0 W.	18–19
Monnickendam	52 27 N. 5 3 E.	38
Mono	44 3 N. 80 7 W.	96–97
Mono L.	38 0 N. 119 0 W.	106–107
Monopoli	40 58 N. 17 19 E.	50–51
Monovar	38 27 N. 0 51 W.	48–49
Monowai L.	45 51 S. 167 25 E.	126–127
Monreale	38 4 N. 13 17 E.	50–51
Monroe	32 30 N. 92 0 W.	102–103
Monrovia	6 20 N. 10 50 W.	88
Mons	50 28 N. 3 57 E.	36–37
Monsteras	57 5 N. 16 35 E.	54–55
Mont Blanc	45 51 N. 6 53 E.	50–51
Mont Cenis	45 20 N. 7 0 E.	34–35
Mont Cenis Pass	45 13 N. 6 40 E.	50–51
Mont d'Arree	48 26 N. 4 0 W.	34–35
Mont de Lure	44 10 N. 5 30 E.	34–35
Mont de Marsan	43 55 N. 1 28 W.	34–35
Mont Dore	45 32 N. 2 48 E.	34–35
Mont du Mucat	45 12 N. 2 50 E.	34–35
Mt. Genèvre P.	44 53 N. 6 50 E.	50–51
Mont Müller	15 5 S. 133 58 E.	118–119
Mont Pelat	44 16 N. 6 30 E.	34–35
Mont Pelée	14 45 N. 61 10 W.	110–111
Mont Pelvoux	45 0 N. 6 20 E.	34–35
Mont St. Michel	48 39 N. 1 32 W.	34–35
Mont St. Rigaud	46 12 N. 4 25 E.	34–35
Mont Ventoux	44 10 N. 5 17 E.	34–35
Mont Viso	44 40 N. 6 50 E.	50–51
Montagu	33 46 S. 20 10 E.	82–83
Montagu P.	33 52 S. 22 20 E.	84–85
Montagu Sound	14 27 S. 125 35 E.	124–125
Montague I.	36 19 S. 150 11 E.	120–121
Montague Ra.	27 0 S. 119 30 E.	124–125
Montalban	40 49 N. 0 45 W.	48–49
Montalbion	17 24 S. 144 59 E.	122–123
Montalegre	41 49 N. 7 49 W.	48–49
Montaluno	43 1 N. 11 31 E.	50–51
Montana	46 30 N. 110 0 W.	106–107
Montanchez	39 15 N. 6 7 W.	48–49
Montargis	47 58 N. 2 44 E.	34–35
Montauban	44 1 N. 1 22 E.	34–35
Montay	50 8 N. 3 32 E.	36–37
Montbeliard	47 31 N. 6 49 E.	34–35
Montblanch	41 23 N. 1 5 E.	48–49
Montbrison	45 35 N. 4 4 E.	34–35
Montcalm Co.	46 25 N. 74 20 W.	96–97
Montcalm L.	34 32 N. 89 15 E.	64–65
Montceau	46 40 N. 4 23 E.	34–35
Montcornet	49 43 N. 4 1 E.	36–37
Montdidier	49 39 N. 2 36 E.	34–35
Mte. Argentario	42 20 N. 10 56 E.	50–51
Monte Bello Is.	20 22 S. 115 12 E.	124–125
Monte Caseros	30 10 S. 57 45 W.	112–113
Monte Cimone	44 10 N. 10 20 E.	50–51
Monte Cinto	42 24 N. 8 52 E.	34–35
Monte Cristi	19 48 N. 71 42 W.	110–111
Monte Cristo I.	42 10 N. 10 19 E.	50–51
Monte Gargano	41 52 N. 16 0 E.	50–51
Monte Morelos	25 6 N. 99 53 W.	108–109
Monte Rosa	45 57 N. 7 47 E.	44–45
Monte Rotondo	42 11 N. 8 58 E.	34–35
Monte S. Angelo	41 44 N. 15 59 E.	50–51
Monte Santo, C.	40 5 N. 9 43 E.	50–51
Monte Viso	44 42 N. 7 4 E.	34–35
Monteagle	46 10 N. 65 18 W.	94–95
Montecollina	29 18 S. 139 58 E.	120–121
Montefrio	37 20 N. 6 1 W.	48–49
Montego	18 30 N. 77 58 W	110–111
Montego, R.	40 30 N. 7 50 W.	48–49
Monteleone	38 40 N. 16 3 E.	50–51
Montelimar	4 32 N. 4 43 E.	34–35
Montenegro	42 40 N. 19 40 E.	52–53
Montereau	48 23 N. 3 0 E.	34–35
Monterey	41 58 N. 7 29 W.	48–49
Monterey	36 32 N. 121 58 W.	106–107
Montersey	25 39 N. 100 25 W.	108–109
Montevideo	34 40 S. 56 10 W.	112–113
Montferrato	45 5 N. 8 10 E.	44
Montfieth	56 29 N. 2 49 W.	26–27
Montgenost	48 36 N. 3 35 E.	36–37
Montgomery	52 34 N. 3 9 W.	18–19
Montgomery	30 44 N. 73 11 E.	66–67
Montgomery	32 22 N. 86 17 W.	102–103
Montgomery Is.	15 57 S. 124 15 E.	124–125
Monthelon	49 0 N. 3 56 E.	36–37
Montherne	49 53 N. 4 43 E.	36–37
Monthois	49 18 N. 4 42 E.	36–37
Mti. du Morvan	47 0 N. 4 0 E.	34–35
Monti Siluilini	42 53 N. 13 52 E.	50–51
Montierender	48 28 N. 4 46 E.	36–37
Montiers	48 32 N. 5 16 E.	36–37
Montigny	49 7 N. 3 5 E.	36–37
Montijo	38 53 N. 6 38 W.	48–49
Montijo, Gulf of	7 30 N. 81 5 W.	110–111
Montilla	37 36 N. 4 36 W.	48–49
Montjoie	50 34 N. 6 14 E.	36–37
Montluçon	46 21 N. 2 38 E.	34–35
Montmagny	46 50 N. 70 20 W.	94–95
Montmedy	49 32 N. 5 24 E.	34–35
Montmirail	48 52 N. 3 34 E.	34–35
Montmorillon	46 27 N. 0 50 E.	34–35
Montoro	38 0 N. 4 25 W.	48–49
Montpelier	44 14 N. 72 40 W.	104–105
Montpelier	42 20 N. 111 24 W.	106–107
Montpellier	43 35 N. 3 50 E.	34–35
Montrado	0 35 N. 109 5 E.	70–71
Montreal	45 30 N. 73 36 W.	96–97
Montreal, R.	47 40 N. 80 10 W.	96–97
Montreleau	43 6 N. 0 33 E.	34–35
Montreuil	50 29 N. 1 48 E.	34–35
Montreux	46 25 N. 6 55 E.	44–45
Montrose	56 43 N. 2 28 W.	24–25
Montrose	38 30 N. 108 0 W.	106–107
Montserrat I.	16 42 N. 62 15 W.	110–111
Monument	45 54 N. 67 57 W.	94–95
Monveda	2 57 N. 21 35 E.	80–81
Monymusk	57 14 N. 2 32 W.	24–25
Monywa	22 5 N. 95 12 E.	69
Monza	45 37 N. 19 18 E.	50–51
Monze	16 30 S. 27 30 E.	82–83
Monze, C.	24 46 N. 66 41 E.	66–67
Monzie	56 24 N. 3 48 W.	26–27
Monzon	41 53 N. 0 10 E.	48–49
Moon I.	58 35 N. 23 10 E.	42–43
Moon Sound	59 0 N. 23 0 E.	42–43
Moonah Cr.	21 30 S. 139 0 E.	122–123
Mooncoin	52 17 N. 7 16 W.	32–33
Moone	52 58 N. 6 49 W.	32–33
Moonen Bay	57 25 N. 6 45 W.	24–25
Mooni, R.	27 46 S. 150 0 E.	122–123
Moonta	34 3 S. 137 32 E.	120–121
Moonzie	56 21 N. 3 4 W.	26–27
Moor I.	54 33 N. 8 50 E.	39
Moora	30 38 S. 116 2 E.	124–125
Moore	30 47 S. 116 0 E.	124–125
Moore R.	31 25 S. 115 37 E.	124–125
Moorfoot Hills	55 45 N. 3 5 W.	26–27
Moorhead	46 55 N. 96 47 W.	102–103
Moorwinstow	50 55 N. 4 33 W.	18–19
Moose Factory	51 11 N. 80 38 W.	98–99
Moosehead L.	45 45 N. 69 35 W.	102–103
Moosejaw	50 25 N. 105 33 W.	98–99
Moose Mt.	49 30 N. 102 30 W.	98–99
Moose R.	51 0 N. 81 0 W.	98–99
Moquegua	16 35 S. 70 30 W.	112–113
Mŏr	47 25 N. 18 11 E.	46–47
Mor I.	56 42 N. 6 25 W.	24–25
Mora	61 0 N. 14 25 E.	54–55
Mora	38 55 N. 8 10 W.	48–49
Mora	41 5 N. 0 40 E.	48–49
Mora	39 43 N. 3 46 W.	48–49
Mora	40 18 N. 0 42 W.	48–49
Moradabad	28 47 N. 78 50 E.	66–67
Moral	38 48 N. 3 35 W.	48–49
Morar	56 58 N. 5 48 W.	24–25
Morar	56 56 N. 5 40 W.	24–25
Morar, L.	46 57 N. 5 40 W.	24–25
Morat	46 57 N. 7 4 E.	44–45
Morat, L. of	46 55 N. 7 5 E.	44–45
Moratalla	38 13 N. 1 50 W.	48–49
Morava R.	44 0 N. 21 20 E.	46–47
Moravia	49 20 N. 17 0 E.	46–47
Moravian Hills	49 30 N. 15 40 E.	46–47
Moravian Vil.	42 35 N. 81 52 W.	96–97
Morawhanna	8 15 N. 59 10 W.	110–111
Moray Downs	22 0 S. 146 10 E.	122–123
Moray Firth	57 45 N. 3 40 W.	24–25
Morbihan	47 33 N. 2 40 W.	34–35
Morcenx	44 1 N. 0 56 W.	34–35
Morden	51 24 N. 0 12 W.	16–17
Morden	49 10 N. 98 5 W.	98–99
Mordiford	52 2 N. 2 35 W.	18–19
More, L.	58 17 N. 4 52 W.	24–25
Morea	37 45 N. 22 10 E.	52–53
Moreau R.	45 5 N. 103 0 W.	106–107
Morebattle	55 31 N. 2 22 W.	26–27
Morecambe	54 4 N. 2 53 W.	20–21
Morecambe B.	54 5 N. 2 55 W.	20–21
Moree	29 29 S. 149 50 E.	120–121
Mörshingen	48 55 N. 6 37 E.	36–37
Morelia	19 42 N. 101 15 W.	108–109
Morella	40 36 N. 0 3 W.	48–49
Morelos	18 45 N. 97 15 W.	108–109
Morenci	33 9 N. 109 25 W.	106–107
Moresby	54 35 N. 3 34 W.	20–21
Moresby I.	52 50 N. 132 0 W.	98–99
Moreton	50 42 N. 2 16 W.	18–19
Moreton	52 0 N. 1 43 W.	18–19
Moreton	52 7 N. 2 41 W.	18–19
Moreton	52 49 N. 3 3 W.	18–19
Moreton	27 15 S. 152 15 E.	122–123
Moreton Bay	27 15 S. 153 10 E.	122–123
Moreton, C.	27 1 S. 153 57 E.	122–123
Moreton I.	27 15 S. 153 20 E.	122–123
Moreton Hampstead	50 50 N. 3 47 W.	18–19
Moreuil	49 48 N. 2 28 E.	36–37
Morez	46 32 N. 6 2 E.	34–35
Morgan	34 2 S. 139 11 E.	120–121
Morgan, Mt.	23 36 S. 150 28 E.	122–123
Morges	46 31 N. 6 31 E.	44–45
Mori	42 41 N. 140 36 E.	74–75

		MAP
Moticetown	55 0 N. 127 10 W.	98-99
Morie L.	57 45 N. 4 29 W.	24-25
Morien B.	46 6 N. 59 58 W.	94-95
Morija	29 40 S. 27 33 E.	82-83
Morioka	39 32 N. 141 3 E.	74-75
Morisset	33 7 S. 151 27 E.	120-121
Morjärv	66 10 N. 22 40 E.	54-55
Morlaix	48 34 N. 3 49 W.	34-35
Morland	54 35 N. 2 38 W.	20-21
Morleigh	50 22 N. 3 44 W.	18-19
Morlich, L.	57 9 N. 3 43 W.	24-25
Mormond Hill	57 37 N. 2 5 W.	24-25
Morning R.	18 0 S. 140 20 E.	122-123
Morningdale	42 45 N. 80 21 W.	96-97
Mornington	38 15 S. 145 5 E.	120-121
Mornington	53 43 N. 6 17 W.	30-31
Morocco	31 30 N. 7 50 W.	76-77
Morogoro	6 50 S. 37 45 E.	80-81
Moromone Bay	21 10 S. 35 5 E.	82-83
Moron	37 7 N. 5 28 W.	48-49
Moron	22 1 N. 78 32 W.	110-111
Morondava	20 20 S. 44 20 E.	76-77
Morosquillo G.	9 30 N. 75 45 W.	110-111
Morotai	2 20 N. 128 30 E.	70-71
Morpeth	55 10 N. 1 41 W.	20-21
Morpeth	42 28 N. 81 52 W.	96-97
Morpeth	32 47 S. 151 32 E.	120-121
Morrinsville	37 40 S. 175 32 E.	126-127
Morris	49 23 N. 97 28 W.	98-99
Morrisburg	44 55 N. 75 10 W.	96-97
Morrisdale	43 42 N. 81 18 W.	96-97
Morrison, Mt.	23 35 N. 121 0 E.	72-73
Morroe	52 39 N. 8 25 W.	32-33
Morshansk	53 32 N. 41 33 E.	56-57
Mortagne	47 1 N. 0 59 W.	34-35
Mortagne	48 33 N. 0 33 E.	34-35
Mortara	45 13 N. 8 42 E.	50-51
Morte Bay	51 10 N. 4 12 W.	18-19
Morte Point	51 10 N. 4 13 W.	18-19
Morteau	47 4 N. 6 38 E.	34-35
Mortehoe	51 10 N. 4 11 W.	18-19
Mortes R.	13 0 S. 51 55 W.	114-115
Mortimers Cross	52 16 N. 2 49 W.	18-19
Mortlake	38 2 S. 142 47 E.	120-121
Morton	44 33 N. 76 11 W.	96-97
Moruisg	57 32 N. 5 10 W.	24-25
Moruya	35 54 S. 150 2 E.	120-121
Morvah	50 10 N. 5 37 W.	18-19
Morvan, Mts.	47 0 N. 4 0 E.	34-35
Morven	56 37 N. 5 45 W.	26-27
Morven Mt.	57 7 N. 3 5 W.	24-25
Morven	26 28 S. 147 7 E.	122-123
Morvi	22 48 N. 70 47 E.	66-67
Morville	52 33 N. 2 29 W.	18-19
Morwell	38 15 S. 146 22 E.	120-121
Mos L.	56 4 N. 9 45 E.	39
Moss	59 25 N. 10 40 E.	54-55
Moscareen	45 9 N. 66 53 W.	94-95
Moscos Is.	14 0 N. 97 50 E.	69
Moscow	55 45 N. 37 36 E.	56-57
Moscow	46 42 N. 116 58 W.	106-107
Mosdok	43 46 N. 44 42 E.	56-57
Moseley	52 26 N. 1 54 W.	18-19
Moselle R.	50 10 N. 7 20 E.	40-41
Mosera Bay	19 40 N. 58 0 E.	60-61
Moses' Springs	29 51 N. 32 40 E.	78-79
Mosgiel	45 53 S. 170 21 E.	126-127
Moshi	3 20 S. 37 22 E.	80-81
Mosinzi Berg.	23 20 S. 31 45 E.	82-83
Mosir	52 3 N. 29 17 E.	42-43
Mosjön	40 30 N. 13 20 E.	54-55
Moskenäs	67 55 N. 12 0 E.	54-55
Moskva R.	55 30 N. 37 30 E.	56-57
Moso	27 30 N. 100 0 E.	72-73
Mosquito B.	60 45 N. 78 10 W.	98-99
Mosquito Bank	13 0 N. 82 30 W.	110-111
Mosquito Coast	13 0 N. 83 45 W.	110-111
Mosquito Gulf	9 0 N. 81 0 W.	110-111
Mossburn	45 41 S. 168 13 E.	126-127
Mossel Bay	34 10 S. 22 10 E.	82-83
Mossgiel	33 13 S. 144 31 E.	120-121
Mossley	53 31 N. 2 3 W.	20-21
Moss-side	55 10 N. 6 25 W.	30-31
Mossuko	15 16 S. 17 12 E.	82-83
Moss Vale	34 35 S. 150 17 E.	120-121
Mostaganem	36 0 N. 0 10 E.	76-77
Mostar	43 21 N. 17 50 E.	46-47
Mosti	53 25 N. 24 37 E.	42-43
Mosting C.	63 40 N. 40 40 W.	92-93
Mostodloch	57 38 N. 3 7 W.	24-25
Mostyn	53 19 N. 3 17 W.	18-19
Mosul	36 13 N. 43 10 E.	62
Mosyr	52 0 N. 29 13 E.	56-57
Motagua R	15 30 N. 88 30 W.	110-111
Motala	58 35 N. 15 0 E.	54-55
Motatán	9 3 N. 70 22 W.	110-111
Motcombe	51 2 N. 2 11 W.	18-19
Motherwell	55 47 N. 3 59 W.	26-27
Motihari	26 32 N. 85 0 E.	66-67
Motoko	17 27 S. 32 11 E.	82-83
Motril	36 45 N. 3 32 W.	48-49
Motueka	41 7 S. 173 0 E.	126-127
Motui	21 1 N. 89 18 W.	108-109
Motoza	34 10 N. 139 29 E.	74-75
Möuch	46 33 N. 7 57 E.	44-45
Mouchovi Bank	20 50 N. 71 0 W.	110-111
Moudon	46 41 N. 6 47 E.	44-45
Moukden	42 0 N. 123 0 E.	72-73
Moulamein	35 2 S. 144 1 E.	120-121
Moulinett	45 3 N. 74 53 W.	96-97
Moulins	46 34 N. 2 32 E.	34-35
Moulmein	16 29 N. 97 40 E.	69
Mount	52 8 N. 4 37 W.	18-19
Mount Abbot	20 2 S. 147 45 E.	122-123
Mount Abu	24 40 N. 73 0 E.	66-67
Mt. Adolphus I.	10 41 S. 142 37 E.	122-123
Mount Alpin	21 40 S. 140 45 E.	122-123
Mount Arden	32 5 S. 137 55 E.	120-121
Mount Ayliff	30 47 S. 29 23 E.	86-87
Mount Barker	35 3 S. 138 48 E.	120-121
Mount Barry	19 24 S. 143 13 E.	122-123
Mount Barry	21 16 S. 139 52 E.	122-123
Mount Bellew	53 29 N. 8 30 W.	30-31
Mount Bischoff	41 21 S. 145 22 E.	120-121
Mount Blanc	45 50 N. 6 55 E.	34-35
Mount Bogong	36 45 S. 147 18 E.	120-121
Mount Bolus	53 12 N. 7 38 W.	32-33
Mount Bonsey	18 30 S. 143 58 E.	122-123
Mount Bonwick	22 37 S. 141 15 E.	122-123
Mount Brown	29 52 S. 141 32 E.	120-121
Mount Brown	32 30 S. 138 0 E.	120-121
Mount Brown	19 32 S. 141 47 E.	122-123
Mount Bruce	21 40 S. 140 7 E.	122-123
Mount Brydges	42 55 N. 81 35 W.	96-97
Mount Carus	21 27 S. 141 50 E.	122-123
Mt. Cathedral	22 0 S. 141 32 E.	122-123
Mount Dutton	27 47 S. 135 45 E.	120-121
Mount Elgin	42 58 N. 80 52 W.	96-97
Mount Elliot	19 29 S. 147 2 E.	122-123
Mount Emu	37 38 S. 143 20 E.	120-121
Mount Everest	28 0 N. 87 0 E.	66-67
Mount Finke	30 58 S. 133 45 E.	120-121
Mount Fletcher	30 38 S. 28 22 E.	86-87
Mount Forbes	21 25 S. 140 15 E.	122-123
Mount Frere	30 26 S. 29 0 E.	82-83
Mount Gambier	37 50 S. 140 43 E.	120-121
Mount Gideon	22 50 S. 141 15 E.	122-123
Mount Godwin Austen	36 0 N. 77 0 E.	66-67
Mount Halford	22 22 S. 141 27 E.	122-123
Mt. Hammersley	26 15 S. 135 26 E.	120-121
Mount Hampden	17 40 S. 31 0 E.	82-83
Mount Hopeless	29 45 S. 139 30 E.	120-121
Mount Hyland	30 8 S. 152 25 E.	120-121
Mount Kay	37 27 S. 149 14 E.	120-121
Mount Keen	56 59 N. 3 0 W.	24-25
Mount Kenia.	See Kenya.	
Mount Kennedy	26 2 S. 148 15 E.	122-123
Mount Kenneth	23 47 S. 118 20 E.	124-125
Mount King	25 9 S. 148 16 E.	122-123
Mount King	29 0 S. 141 40 E.	122-123
Mount King	24 32 S. 145 0 E.	122-123
Mt. Kosciusko	36 30 S. 148 30 E.	120-121
Mount Laurier	46 32 N. 75 29 W.	96-97
Mount Leach	18 32 S. 145 35 E.	122-123
Mount Ligar	20 53 S. 140 6 E.	122-123
Mount Little	19 36 S. 141 14 E.	122-123
Mount Lofty	34 58 S. 138 42 E.	120-121
Mount Mézenc	44 56 N. 4 17 E.	34-35
Mount McCuli	25 13 S. 129 37 E.	124-125
Mt. Macpherson	21 57 S. 121 10 E.	124-125
Mount Malcolm	29 0 S. 121 33 E.	124-125
Mount Margaret	28 52 S. 122 5 E.	124-125
Mount Marmion	17 32 S. 124 22 E.	124-125
Mt. Merrimeriwa	32 48 S. 145 31 E.	120-121
Mt. Mfumbiro	1 30 S. 29 28 E.	80-81
Mt. Murchison	26 28 S. 116 47 E.	124-125
Mount Murray	22 28 S. 115 37 E.	124-125
Mt. Nicholson	20 45 S. 140 8 E.	122-123
Mount Norris B.	11 10 S. 132 55 E.	118-119
Mt. O'Halloran	27 28 S. 135 35 E.	120-121
Mount Seaview	31 25 S. 152 12 E.	120-121
Mount Sorrel	52 44 N. 1 9 W.	16-17
Mount Standish	22 0 S. 139 57 E.	122-123
Mt. Sturgeon	20 7 S. 144 17 E.	122-123
Mount Talbot	53 32 N. 8 17 W.	30-31
Mount Vernon	38 16 N. 89 0 W.	102-103
Mount Verdon	23 5 S. 141 10 E.	122-123
Mount Vivian	30 16 S. 135 50 E.	120-121
Mount Wingen	31 56 S. 150 51 E.	120-121
Mt. Woodroffe	26 10 S. 131 45 E.	118-119
Mt Zacharias	21 58 S. 141 58 E.	122-123
Mountcharles	54 39 N. 8 12 W.	30-31
Mountfield	54 37 N. 7 10 W.	30-31
Mountnorris	54 15 N. 6 29 W.	30-31
Mountnugent	53 49 N. 7 16 W.	30-31
Mountrath	52 59 N. 7 29 W.	32-33
Mount's Bay	50 7 N. 5 28 W.	18-19
Moura	38 7 N. 7 30 W.	48-49
Moura	1 40 S. 61 40 W.	112-113
Mourcao	38 22 N. 7 20 W.	48-49
Mourilyan Harb.	17 32 S. 146 6 E.	122-123
Mourmelon-le-Grand	49 9 N. 4 23 E.	34-35
Mourne Beg	54 43 N. 7 47 W.	30-31
Mourne Mts.	54 10 N. 6 5 W.	30-31
Mourne R.	54 45 N. 7 27 W.	30-31
Mousa I.	60 0 N. 1 10 W.	22-23
Mouse Water	55 45 N. 3 41 W.	26-27
Mouswald	55 3 N. 3 28 W.	26-27
Mouthey	46 16 N. 6 57 E.	44-45
Moutier	47 17 N. 7 22 E.	44-45
Moutiers	45 22 N. 6 35 E.	34-35
Mouy	49 19 N. 2 18 E.	36-37
Mouzon	49 36 N. 5 3 E.	36-37
Moville	55 12 N. 7 3 W.	30-31
Mowila	27 40 N. 35 30 E.	78-79
Moy	57 23 N. 4 3 W.	24-25
Moy	56 55 N. 4 36 W.	24-25
Moy	54 27 N. 6 42 W.	30-31
Moy, L.	57 23 N. 4 2 W.	24-25
Moy R.	53 59 N. 9 7 W.	30-31
Moyamba	8 10 N. 12 30 W.	88
Moyard	53 32 N. 10 0 W.	30-31
Moyasta	52 41 N. 9 32 W.	32-33
Moycullen	53 21 N. 9 11 W.	30-31
Moyenvic	48 46 N. 6 38 E.	36-37
Moyle, R.	52 26 N. 7 45 W.	32-33
Moylet	53 56 N. 7 9 W.	30-31
Moynalty	53 48 N. 6 53 W.	30-31
Moyne	52 52 N. 6 29 W.	32-33
Moyne	52 44 N. 7 44 W.	32-33
Moyobamba	5 45 S. 78 0 W.	112-113
Moyteoge Hd.	53 57 N. 10 12 W.	30-31
Moyvalley	53 27 N. 6 56 W.	30-31
Moyvore	53 33 N. 7 39 W.	30-31
Mozambique	20 35 S. 33 30 E.	82-83
Mozambique	15 10 S. 41 0 E.	76-77
Mozambique Ch.	18 0 S. 42 0 E.	76-77
Mozuma	16 59 S. 26 42 E.	82-83
Mpala	6 40 S. 29 35 E.	80-81
Mpalera	17 46 S. 25 15 E.	82-83
Mpemba	14 0 S. 34 30 E.	82-83
Mpeseni	13 50 S. 32 48 E.	82-83
Mrowi	10 43 S. 34 10 E.	82-83
Msenga Mts.	12 5 S. 35 35 E.	80-81
Msiri	12 27 S. 29 40 E.	82-83
Mshir	13 58 S. 28 48 E.	82-83
Msoro	13 38 S. 31 56 E.	82-83

		MAP
Msta R.	58 35 N. 31 45 E.	42–43
Mtendo	12 0 S. 34 55 E.	80–81
Mu, R.	22 45 N. 95 55 E.	69
Mualia	13 20 S. 38 35 E.	80–81
Muara Tewah	1 0 S. 115 0 E.	70–71
Muato Yamvo	8 5 S. 23 10 E.	80–81
Mubendi	0 35 N. 31 33 E.	80–81
Muchalls	57 1 N. 2 10 W.	24–25
Muchinga Hills	13 45 S. 33 0 E.	82–83
Muchinga Mts.	14 0 S. 30 35 E.	82–83
Much Wenlock	52 35 N. 2 34 W.	18–19
Muck I.	56 51 N. 6 14 W.	24–25
Mucking	51 30 N. 0 25 E.	16–17
Muckish	55 5 N. 7 55 W.	30–31
Muckle Burn	57 33 N. 3 45 W.	24–25
Muckle Roe I.	60 22 N. 1 25 W.	22–23
Muckno, L.	54 7 N. 6 43 W.	30–31
Muckross	52 2 N. 9 30 W.	32–33
Muckross Hd.	54 36 N. 8 36 W.	30–31
Mudale R.	58 17 N. 4 30 W.	24–25
Mudania	40 22 N. 28 53 E.	52–53
Muddebihal	16 23 N. 76 10 E.	68
Mudgal	16 2 N. 76 30 E.	68
Mudge, Mt.	24 7 S. 147 50 E.	122–123
Mudgee	32 38 S. 149 32 E.	120–121
Mudki	30 47 N. 74 52 E.	66–67
Mudros	39 50 N. 25 20 E.	52–53
Muelah	27 40 N. 35 30 E.	60–61
Mueller Cr.	23 20 S. 141 30 E.	122–123
Mueller, Mt.	22 47 S. 142 47 E.	122–123
Mueller Range	18 0 S. 127 0 E.	124–125
Muene Kundi	4 30 S. 16 40 E.	80–81
Muff	55 4 N. 7 16 W.	30–31
Muge	39 7 N. 8 40 W.	48–49
Muggleswick	54 51 N. 1 55 W.	20–21
Muggort's B.	52 1 N. 7 35 W.	32–33
Mughan	39 30 N. 43 0 E.	63
Mughla	37 13 N. 28 27 E.	52–53
Mugia	43 4 N. 9 15 W.	48–49
Mugila Mts.	7 0 S. 28 50 E.	80–81
Muhamrah	30 32 N. 48 11 E.	62
Muhepa	15 30 S. 20 6 E.	82–83
Mühldorf	48 18 N. 12 30 E.	40–41
Mühlhausen	51 15 N. 10 26 E.	40–41
Muhlheim	49 55 N. 7 1 E.	36–37
Muhoroni	0 10 S. 35 10 E.	80–81
Muick, L.	56 56 N. 3 10 W.	24–25
Muick R.	57 0 N. 3 5 W.	24–25
Muiden	52 20 N. 5 4 E.	38
Muila	1 50 S. 11 0 E.	80–81
Muilrea	53 38 N. 9 50 W.	30–31
Muiron I.	21 5 S. 114 15 E.	124–125
Muir of Ord	57 31 N. 4 28 W.	24–25
Muir of Rhynie	57 20 N. 2 51 W.	24–25
Muirkirk	55 32 N. 4 4 W.	26–27
Muizon	49 17 N. 3 53 E.	36–37
Mujinowaja, L.	47 40 N. 78 35 W.	96–97
Muka	2 55 N. 112 0 E.	70–71
Muka	7 15 N. 21 52 E.	80–81
Mukan	24 47 N. 76 1 E.	66–67
Mukandwara	24 47 N. 76 0 E.	66–67
Mukawar I.	23 50 N. 35 50 E.	78–79
Muker	54 23 N. 1 9 W.	20–21
Muktinath	29 2 N. 83 50 E.	66–67
Mula	38 3 N. 1 29 W.	48–49
Mula R.	28 20 N. 67 15 E.	66–67
Mulai-yu	16 0 N. 99 0 E.	69
Mulandi	13 10 S. 24 46 E.	82–83
Mulandu	9 52 S. 26 46 E.	82–83
Mulde, R.	51 10 N. 12 40 E.	40–41
Mulege	26 56 N. 112 9 W.	108–109
Mulga Mulga	27 6 S. 117 48 E.	124–125
Mulgrave I.	10 5 S. 142 5 E.	122–123
Mulhacen, Mtn.	37 5 N. 3 18 W.	48–49
Mülhausen	47 44 N. 7 18 E.	34–35
Mülheim	50 59 N. 7 0 E.	40–41
Mulilema	13 23 S. 29 10 E.	82–83
Mu-ling Mts.	32 0 N. 114 30 E.	72–73
Mull I.	56 27 N. 6 0 W.	26–27
Mull, Sound of	56 35 N. 6 0 W.	26–27
Mull, Ross of	56 18 N. 6 10 W.	26–27
Mullacoota Inlet	37 35 S. 149 43 E.	120–121
Mullacrew	53 56 N. 6 33 W.	30–31
Mullagh	52 48 N. 9 25 W.	32–33
Mullagh	53 27 N. 6 39 W.	32–33
Mullaghareirk Mts.	52 19 N. 9 5 W.	32–33
Mullah	53 28 N. 6 38 W.	30–31
Mullah	53 49 N. 6 57 W.	30–31
Mullaittivu	9 15 N. 80 53 E.	68
Mullardoch, L.	57 20 N. 4 59 W.	24–25
Mullawa	28 28 S. 115 15 E.	124–125
Mullen	42 0 N. 101 9 W.	106–107
Mullet Pen.	54 10 N. 10 5 W.	30–31
Mullion	50 2 N. 10 5 W.	18–19
Mullinahone	52 31 N. 7 31 W.	32–33
Mullinavat	52 22 N. 7 10 W.	32–33
Mulline	29 13 S. 120 5 E.	124–125
Mullingar	53 32 N. 7 21 W.	30–31
Mullingar R.	24 30 S. 138 48 E.	122–123
Mullorytown	44 25 N. 7 53 W.	96–97
Mulondo	15 40 S. 15 25 E.	82–83
Mulroy Bay	55 8 N. 7 42 W.	30–31
Multan	30 14 N. 71 38 E.	66–67
Multeen, R.	52 33 N. 8 2 W.	32–33
Multyfarnham	53 37 N. 7 24 W.	30–31
Mulwala	36 0 S. 146 0 E.	120–121
Mumbanna	37 20 S. 141 7 E.	120–121
Mumbles Head	51 34 N. 4 0 W.	18–19
Mun R.	28 13 N. 51 10 E.	63
Muna I.	5 0 S. 122 30 E.	70–71
Muncey	42 48 N. 81 30 W.	96–97
München Gladbach	51 10 N. 6 24 E.	40–41
Muncie	40 10 N. 85 28 W.	102–103
Münden	51 22 N. 9 40 E.	40–41
Munden, Gt	51 55 N. 0 1 W.	16–17
Mundesley	52 53 N. 1 26 E.	16–17
Mundford	52 30 N. 0 40 E.	16–17
Mungana	17 0 S. 144 2 E.	122–123
Mungindi	28 57 S. 148 59 E.	120–121
Mungolo	13 45 S. 18 20 E.	82–83
Munias	0 20 N. 34 20 E.	80–81
Munich	48 10 N. 11 36 E.	40–41
Munlo, R.	68 10 N. 23 20 E.	54–55
Munkácz	48 28 N. 22 47 E.	46–47
Munku Sardik	51 40 N. 100 30 E.	72–73
Munlochy	57 34 N. 4 15 W.	24–25
Munster	52 18 N. 8 45 W.	32–33
Münster	48 3 N. 7 8 E.	36–37
Münster	48 4 N. 7 6 E.	34–35
Münster	46 29 N. 8 16 E.	44–45
Münster	51 58 N. 7 36 E.	40–41
Munster, R.	52 40 N. 7 33 W.	32–33
Muntok	2 0 S. 105 10 E.	70–71
Muombia R.	11 45 S. 31 30 E.	82–83
Muong	21 0 N. 102 15 E.	64–65
Muotta, R.	46 57 N. 8 50 E.	44–45
Mur R.	46 50 N. 15 35 E.	46–47
Muradil	41 11 N. 27 32 E.	52–53
Murakami	38 26 N. 139 26 E.	74–75
Muramats	37 50 N. 139 14 E.	74–75
Murat Wells	21 10 N. 32 50 E.	76–77
Murchison	36 38 S. 145 15 E.	120–121
Murchison	27 15 S. 116 0 E.	124–125
Murchison	41 45 S. 172 20 E.	126–127
Murchison Falls	2 15 N. 31 40 E.	80–81
Murchison R.	27 10 S. 115 0 E.	124–125
Murchison R.	23 55 S. 30 45 E.	86–87
Murcia	38 0 N. 1 7 W.	48–49
Muren R.	45 40 N. 132 0 E.	72–73
Muret	43 27 N. 1 17 E.	34–35
Muretto P.	46 20 N. 9 40 E.	44–45
Murfreesboro'	35 45 N. 86 25 W.	102–103
Murghab R.	35 0 N. 65 0 E.	60–61
Murgoo	27 27 S. 116 29 E.	124–125
Muri	47 17 N. 8 18 E.	44–45
Murias	42 51 N. 6 16 W.	48–49
Murillo	42 19 N. 0 45 W.	48–49
Murimbi	15 30 S. 29 16 E.	82–83
Müritz, L.	53 25 N. 12 40 E.	40–41
Murle	5 10 N. 36 12 E.	80–81
Murman Coast	68 30 N. 37 0 E.	54–55
Muroa	17 32 S. 34 15 E.	82–83
Murom	55 36 N. 41 53 E.	56–57
Muroran	42 30 N. 141 0 E.	74–75
Muros	42 45 N. 9 6 W.	48–49
Muros, Ria de	42 45 N. 9 3 W.	48–49
Muroto C.	33 13 N. 134 14 E.	74–75
Murphysboro'	37 50 N. 89 30 W.	102–103
Murragh	51 44 N. 8 54 W.	32–33
Murray	32 30 S. 116 0 E.	124–125
Murray	44 3 N. 77 42 W.	96–97
Murray Bay	47 40 N. 70 12 W.	94–95
Murray Bridge	35 7 S. 139 15 E.	120–121
Murray Har.	46 2 N. 62 35 W.	94–95
Murray Is.	9 55 S. 143 59 E.	122–123
Murray Mt.	47 50 N. 70 0 W.	94–95
Murray Mt.	48 36 N. 65 27 W.	94–95
Murray R.	34 0 S. 140 45 E.	120–121
Murray R.	32 36 S. 116 0 E.	124–125
Murraysburg	32 0 S. 23 55 E.	82–83
Murrayville	35 15 S. 141 15 E.	120–121
Murree	33 58 N. 73 25 E.	66–67
Murren	46 33 N. 7 52 E.	44–45
Murrintown	52 17 N. 6 32 W.	32–33
Murrisk	53 42 N. 9 40 W.	30–31
Murro di Porco, C.	37 0 N. 15 20 E.	50–51
Murrough	9 17 N. 53 8 W.	32–33
Murrumbidgee R.	34 30 S. 145 45 E.	120–121
Murrumburrah	34 30 S. 148 22 E.	120–121
Murrurundi	31 45 S. 150 50 E.	120–121
Murshidabad	24 17 N. 88 15 E.	66–67
Murtoa	36 38 S. 142 30 E.	120–121
Murtosa	40 45 N. 8 38 W.	48–49
Mur Ussu	33 30 N. 91 30 E.	64–65
Murviedro	39 42 N. 0 14 W.	48–49
Murwara	23 50 N. 80 25 E.	66–67
Murwillumbah	28 19 S. 153 20 E.	120–121
Murzuk	25 50 N. 14 0 E.	76–77
Mürzzuschlag	47 38 N. 15 40 E.	46–47
Musa Kala	32 22 N. 64 50 E.	66–67
Musalamieh B.	27 28 N. 49 49 E.	63
Musalla Mt.	42 8 N. 23 38 E.	52–53
Musart Pass	42 30 N. 80 20 E.	72–73
Muscatine	41 23 N. 91 5 W.	102–103
Musgrave Ra.	26 10 S. 131 30 E.	118–119
Mush	38 41 N. 41 17 E.	62
Mushenge	4 30 S. 21 30 E.	80–81
Mushermore	52 1 N. 8 59 W.	32–33
Mushie	3 0 S. 16 55 E.	80–81
Musi	17 0 N. 79 35 E.	68
Musi R.	3 0 S. 104 0 E.	70–71
Muskegon	43 12 N. 86 15 W.	102–103
Muskoka	45 8 N. 79 20 W.	96–97
Muskoka R.	45 10 N. 79 20 W.	96–97
Muslimie	36 22 N. 37 20 E.	62
Musquash Har.	45 10 N. 66 15 W.	94–95
Musquodobit	45 9 N. 63 0 W.	94–95
Musselburgh	55 57 N. 3 2 W.	26–27
Musselshell R.	46 30 N. 108 30 W.	106–107
Mussidan	45 2 N. 0 13 E.	34–35
Musso Kantana	11 12 S. 23 37 E.	82–83
Mussoorie	30 30 N. 78 6 E.	66–67
Mussoro	13 50 N. 16 50 E.	80–81
Mustafa Pasha	41 48 N. 26 13 E.	52–53
Mustagh	36 0 N 80 45 E.	66–67
Mustagh Range	36 0 N. 77 0 E.	66–67
Mustapha, C.	36 50 N. 11 10 E.	50–51
Musters, L.	45 30 S. 68 38 W.	112–113
Muston	54 12 N. 0 20 W.	20–21
Muswellbrook	32 18 S. 150 59 E.	120–121
Mutani	21 0 S. 33 27 E.	82–83
Muthill	56 20 N. 3 49 W.	26–27
Muton	0 30 N. 121 30 E.	70–71
Muttaburra	32 38 S. 144 32 E.	122–123
Mutton I.	52 48 N. 9 31 W.	32–33
Muttra	27 25 N. 77 47 E.	66–67
Mutum Biu	8 40 N. 10 49 E.	80–81
Muzaffarabad	34 25 N. 73 31 E.	66–67
Muzaffargarh	30 2 N. 71 10 E.	66–67
Muzaffarnagar	29 22 N. 77 48 E.	66–67
Muzaffarpur	26 3 N. 85 30 E.	66–67
Muzquiz	27 52 N. 101 31 W.	108–109
Mvolo	6 10 N. 29 50 E.	80–81
Mwanza	2 31 S. 32 54 E.	80–81
Mwasi	13 2 S. 33 30 E.	82–83

		MAP
Mweenish B.	53 17 N. 9 54 W.	32–33
Mwero Swamp	9 45 S. 29 45 E.	82–83
Mweru	9 0 S. 28 45 E.	80–81
Mwini Wiwa	10 10 S. 32 33 E.	82–83
Mwipuria	9 12 S. 32 27 E.	82–83
Myadaung	23 42 N. 96 12 E.	69
Myadsiol	54 55 N. 26 56 E.	42–43
Myakalovichi	51 1 N. 27 58 E	42–43
Myanaung	18 7 N. 95 23 E.	69
Myaungmya	16 30 N. 95 1 E.	69
Myebon	20 5 N. 93 35 E.	69
Myingyan	21 30 N. 95 27 E.	69
Myitkyina	25 30 N. 97 25 E.	69
Mykonos I.	37 27 N. 25 25 E.	52–53
Mymensingh	24 45 N. 90 30 E.	69
Myohaung	20 35 N. 93 14 E.	69
Myrtleford	36 33 S. 146 45 E.	120–121
Mysia	39 17 N. 28 0 E.	62
Myslowitz	50 15 N. 19 12 E.	40–41
Mysore	12 15 N. 76 40 E.	68
Mytho	10 25 N. 106 30 E.	70–71
Mythorpe	53 48 N. 2 57 W.	20–21
Mytikas	38 40 N. 21 0 E.	52–53
Mytillini I.	39 10 N. 26 15 E.	62
Mytinge	22 0 N. 97 20 E.	69

N

Naaf	20 55 N. 92 25 E.	69
Naarden	52 18 N. 5 10 E.	38
Naas	53 13 N. 6 40 W.	32–33
Naauw Poort	31 5 S. 25 0 E.	82–83
Nabadwip	23 20 N. 88 22 E.	66–67
Nabberoo, L.	25 30 S. 120 12 E.	124–125
Nabel	36 27 N. 10 46 E.	50–51
Nabend	27 26 N. 52 41 E.	63
Nabha	30 22 N. 76 15 E.	66–67
Nablus	32 15 N. 35 16 E.	62
Naboomspruit	24 26 S. 28 45 E.	86–87
Nacaome	13 30 N. 87 30 W.	110–111
Nacozari	30 26 N. 109 55 W.	108–109
Nadadores	26 59 N. 101 38 W.	108–109
Nadiad	22 42 N. 72 55 E.	66–67
Nadwôrna	48 40 N. 24 35 E.	46–47
Nafa	26 15 N. 127 40 E.	72–73
Nafada	11 5 N. 11 20 E.	80–81
Nafels	47 7 N. 9 3 E.	44–45
Nafferton	54 1 N. 0 23 W.	20–21
Nafooey L.	53 35 N. 9 34 W.	30–31
Naga Hills	26 0 N. 94 30 E.	69
Nagar	36 15 N. 74 42 E.	66–67
Nagar	32 8 N. 77 10 E.	66–67
Nagar	18 23 N. 80 32 E.	68
Nagar R.	25 45 N. 88 10 E.	66–67
Nagar Karnal	16 29 N. 78 25 E.	68
Nagar Parkar	24 18 N. 70 42 E.	66–67
Nagasaki	32 43 N. 129 57 E.	74–75
Nagaur	27 15 N. 73 46 E.	66–67
Nagercoil	8 10 N. 77 30 E.	68
Nag Hamadi	26 2 N. 32 18 E.	78–79
Nagina	29 25 N. 78 32 E.	66–67
Nagles Mts.	52 7 N. 8 27 W.	32–33
Nagoya	35 8 N. 137 3 E.	74–75
Nagpur	21 4 N. 79 13 E.	68
Nagybánya	47 40 N. 23 35 E.	52–53
Nagyberskerek	45 23 N. 20 25 E.	46–47
Nagyenyed	46 20 N. 23 42 E.	52–53
Nagykanizsa	46 30 N. 17 1 E.	46–47
Nagykároly	47 41 N. 22 30 E.	52–53
Nagykikinda	45 52 N. 20 31 E.	46–47
Nagykörös	47 2 N. 19 48 E.	46–47
Nagyszeben	45 49 N. 24 8 E.	52–53
Nagyszöllös	48 10 N. 23 5 E.	52–53
Nagyszolonta	46 50 N. 21 41 E.	52–53
Nagyvarad	47 2 N. 21 57 E.	52–53
Nahe R.	49 45 N. 7 24 E.	36–37
Na-hpan	22 38 N. 99 15 E.	69
Nahual Huapi, L.	41 0 S. 71 0 W.	112–113
Naiau I.	17 59 S. 179 7 W.	126–127
Naiband	32 28 N. 57 26 E.	63
Nailsea	51 25 N. 2 44 W.	18–19
Nailsworth	51 42 N. 2 13 W.	18–19
Nain	32 54 N. 52 50 E.	63
Nain	56 30 N. 61 55 W.	92–93
Naini Tal	29 20 N. 79 32 E.	66–67
Nainpur	22 25 N. 80 8 E.	66–67
Nairai	17 44 S. 179 27 E.	126–127
Nairn	57 35 N. 3 52 W.	24–25
Nairn	46 20 N. 81 35 W.	96–97
Nairn R.	57 33 N. 3 55 W.	24–25
Nairobi	1 18 S. 36 48 E.	80–81
Naivasha	0 43 S. 36 28 E.	80–81
Naivasha, L.	0 45 S. 36 25 E.	80–81
Najyszombat	48 23 N. 17 56 E.	46–47
Nakadeh	25 52 N. 32 43 E.	78–79
Nakaisu	33 38 N. 131 17 E.	74–75
Nakamura	32 48 N. 133 0 E.	74–75
Nakamura	37 45 N. 140 51 E.	74–75
Naka-sima	32 6 N. 130 14 E.	74–75
Naka-sura C.	32 51 N. 132 30 E.	74–75
Na Keal, L.	56 28 N. 6 5 W.	26–27
Nakel	53 8 N. 17 38 E.	42–43
Nakhichevan	47 30 N. 39 45 E.	56–57
Nakomis	51 35 N. 115 17 W.	98–99
Nakon Sawan	15 40 N. 100 10 E.	70–71
Nakskov	54 51 N. 11 10 E.	39
Nakuru	0 15 S. 36 8 E.	80–81
Nakusp	50 7 N. 127 30 W.	98–99
Na Lathaick, L.	56 20 N. 6 14 W.	26–27
Naldrug	17 45 N. 76 20 E.	68
Nalgonda	17 3 N. 79 15 E.	68
Nallamalai Hills	15 30 N. 78 45 E.	68
Naloa B.	16 37 S. 178 35 E.	126–127
Nalon, R.	43 35 N. 6 7 W.	48–49
Namaqualand	29 35 S. 18 0 E.	84–85
Namasagali	1 0 N. 33 0 E.	80–81
Nam-dinh	20 30 N. 106 0 E.	70–71
Nameta	16 15 S. 23 22 E.	82–83
Nam-hka	22 15 N. 99 0 E.	69
Namkhan	23 50 N. 97 40 E.	69
Namkiu	27 45 N. 97 30 E.	69
Namling Jong	29 35 N. 89 0 E.	66–67
Namoi R.	30 15 S. 148 45 E.	126–121
Nampty	49 49 N. 2 12 E.	36–37
Namsen Fd.	64 40 N. 10 50 E.	54–55
Namslau	51 7 N. 17 40 E.	40–41
Namsos	64 30 N. 11 35 E.	54–55
Namuka I.	18 45 S. 178 43 W.	126–127
Namur	50 29 N. 4 51 E.	36–37
Namurkah	36 8 S. 145 28 E.	120–121
Namyr	56 10 N. 103 0 E.	72–73
Nanaimo	49 5 N. 123 58 W.	98–99
Nana Jong	29 2 N. 93 10 E.	69
Nanango	26 40 S. 151 59 E.	122–123
Nanao	37 0 N. 137 4 E.	74–75
Nan-chang	28 25 N. 116 0 E.	72–73
Nancy	48 41 N. 6 12 E.	34–35
Nander	19 10 N. 77 20 E.	68
Nandi	16 52 S. 178 43 E.	126–127
Nandidwog	13 25 N. 77 45 E.	68
Nandoa	21 55 N. 73 30 E.	68
Nandrin	50 31 N. 5 25 E.	36–37
Nandyal	15 30 N. 78 31 E.	68
Nanga Parbat	35 0 N. 75 0 E.	66–67
Nanga Pinuh	0 30 S. 111 40 E.	70–71
Nan-hung	25 5 N. 114 0 E.	72–73
Nanjangud	12 4 N. 76 40 E.	68
Nan-kang	29 25 N. 116 0 E.	72–73
Nanking	32 10 N. 118 50 E.	72–73
Nannan	52 47 N. 3 52 W.	18–19
Nan-ngan	25 30 N. 114 0 E.	72–73
Nannine	26 48 S. 118 26 E.	124–125
Nannine	27 0 S. 123 0 E.	124–125
Nanning	22 55 N. 108 0 E.	72–73
Nannup	33 59 S. 115 45 E.	124–125
Nanny R.	53 40 N. 6 24 W.	30–31
Nansen Sd.	81 0 N. 91 0 W.	90–91
Nan Shan Mts.	25 30 N. 110 0 E.	72–73
Nantes	47·14 N. 1 34 W.	34–35
Nanteuil	49 9 N. 2 49 E.	36–37
Nantglyn	53 9 N. 0 30 W.	18–19
Nanticoke	42 48 N. 80 9 W.	96–97
Nantle	53 4 N. 4 13 W.	18–19
Nantua	46 8 N. 5 38 E.	34–35
Nantwich	53 4 N. 2 31 W.	18–19
Nanuka I.	16 42 S. 179 38 W.	126–127
Nan-yang	33 10 N. 112 35 E.	72–73
Nanzela	16 5 S. 26 8 E.	82–83
Nao, C.	38 43 N. 0 13 E.	48–49
Naoshera	33 14 N. 74 14 E.	66–67
Napa	38 23 N. 122 23 W.	106–107
Napanee	44 16 N. 77 0 W.	96–97
Napier	34 16 S. 19 53 E.	82–83
Napier	39 30 S. 176 57 E.	126–127
Napierville	45 12 N. 73 32 W.	96–97
Naples	40 50 N. 14 17 E.	50–51
Napo, R.	2 0 S. 74 20 W.	112–113
Nara	34 42 N. 135 59 E.	74–75
Naracoorte	36 57 S. 140 13 E.	120–121
Naraguta	9 58 N. 8 55 E.	80–81
Naran	54 50 N. 8 28 W.	30–31
Narasapur	16 25 N. 81 43 E.	68
Narayanganj	23 35 N. 90 35 E.	69
Narazim	38 45 N. 64 5 E.	60–61
Narbada R.	22 50 N. 78 30 E.	66–67
Narberth	51 47 N. 4 44 W.	18–19
Narbeston	51 51 N. 4 50 W.	18–19
Närbö	58 35 N. 5 40 E.	54–55
Narbonne	43 11 N. 3 1 E.	34–35
Narborough	52 41 N. 0 36 E.	16–17
Nardo	40 11 N. 18 0 E.	50–51
Narenta R.	43 40 N. 17 46 E.	46–47
Nares	17 0 S. 145 30 E.	122–123
Narev R.	52 55 N. 23 30 E.	42–43
Nargen I.	59 35 N. 24 30 E.	42–43
Naria	42 30 N. 12 33 E.	50–51
Nari R.	28 45 N. 67 47 E.	66–67
Narnaul	28 0 N. 76 13 E.	66–67
Naronda R.	23 0 N. 81 0 E.	66–67
Narrabri	30 17 S. 149 47 E.	120–121
Narrandera	34 44 S. 146 31 E.	120–121
Narran R.	29 30 S. 147 30 E.	120–121
Narrogin	32 49 S. 117 15 E.	124–125
Narromine	32 15 S. 148 15 E.	120–121
Narrows	57 20 N. 6 5 W.	24–25
Narsinghgarh	23 35 N. 77 3 E.	66–67
Narsingpur	22 55 N. 79 15 E.	66–67
Naru	29 30 N. 63 30 E.	63
Narva	59 23 N. 28 9 E.	42–43
Narvik	68 30 N. 17 20 E.	54–55
Narwanchi	47 0 N. 97 0 E.	72–73
Narym	59 0 N. 81 40 E.	58–59
Näs	60 30 N. 14 30 E.	54–55
Nasca	14 48 S. 74 58 W.	114–115
Naseby	52 25 N. 0 59 W.	16–17
Naseby	45 3 S. 170 9 E.	126–127
Nash	51 32 N. 2 56 W.	18–19
Nash Point	51 24 N. 3 33 W.	18–19
Nashua	42 47 N. 71 30 W.	104–105
Nashville	36 8 N. 86 50 W.	102–103
Nasio	45 30 N. 18 5 E.	46–47
Nasik	20 0 N. 73 50 E.	68
Nasilli	37 55 N. 28 21 E.	52–53
Nasirabad	31 8 N. 61 33 E.	63
Nasirabad	26 15 N. 74 44 E.	66–67
Naskopie R.	54 30 N. 62 0 W.	92–93
Nasratabad	31 2 N. 61 30 E.	66–67
Nassarawa	8 34 N. 7 45 E.	80–81
Nassau	50 30 N. 8 0 E.	40–41
Nassau C.	76 0 N. 62 0 E.	58–59
Nassau I.	25 0 N. 77 30 W.	110–111
Nassau I.	11 35 S. 165 25 W.	126–127
Nassau Is.	3 0 S. 100 0 E.	70–71
Nasser Post	8 34 N. 33 2 E.	80–81
Nassi, L.	62 0 N. 23 50 E.	54–55
Nässgö	57 40 N. 14 40 E.	54–55
Nass R.	55 0 N. 129 38 W.	98–99
Naszód	47 19 N. 24 26 E.	52–53
Nata	19 45 S. 27 0 E.	82–83
Natal	29 0 S. 30 30 E.	82–83
Natal	0 30 N. 99 0 E.	70–71
Natal	6 0 S. 35 20 W.	112–113
Natchez	31 32 N. 91 23 W.	102–103
Natchitoches	31 40 N. 93 5 W.	102–103
Natenz	33 30 N. 51 56 E.	63
Nati	24 55 N. 107 20 E.	72–73
Natimuk	36 45 S. 141 57 E.	120–121
Nation, R.	45 15 N. 75 10 W.	96–97
Nativa B.	16 30 S. 179 40 E.	126–127

		MAP
Natividade	12 10 S. 46 40 W.	112–113
Natland	54 18 N. 2 45 W.	20–21
Nätra	63 10 N. 18 40 E.	54–55
Natron Lakes	30 25 N. 30 20 E.	78–79
Natta	27 0 S. 116 40 E.	124–125
Natuna Is.	4 0 N. 108 0 E.	70–71
Naturaliste, C.	33 28 S. 115 0 E.	124–125
Nau	39 1 N. 17 13 E.	50–51
Naul	53 35 N. 6 17 W.	30–31
Naumburg	51 10 N. 11 50 E.	40–41
Naunis	17 56 S. 22 55 E.	82–83
Nauplia	37 32 N. 22 49 E.	52–53
Nauru	0 25 S. 167 5 E.	116–117
Nausharo	26 55 N. 68 8 E.	66–67
Naustvik	65 30 N. 12 35 E.	54–55
Nautla	20 14 N. 96 52 W.	108–109
Nauto	4 20 S. 73 40 W.	112–113
Nava	28 22 N. 100 48 W.	108–109
Navalcarnero	40 18 N. 4 3 W.	48–49
Navalmoral	39 52 N. 5 31 W.	48–49
Navan	53 40 N. 6 42 W.	30–31
Navanagar	22 25 N. 70 9 E.	66–67
Navárin C.	62 10 N. 179 0 E.	58–59
Navassa I.	18 30 N. 75 0 W.	110–111
Nave I.	55 54 N. 6 19 W.	26–27
Naver, L.	58 18 N. 4 20 W.	24–25
Navestock	51 39 N. 0 13 E.	16–17
Navia	43 33 N. 6 42 W.	48–49
Navidad Bay	19 5 N. 104 50 W.	108–109
Navidale	58 8 N. 3 37 W.	24–25
Navit I.	17 4 S. 177 7 E.	126–127
Navojoa	27 2 N. 109 31 W.	106–109
Navoro	10 52 N. 1 6 W.	88
Navsari	20 58 N. 73 2 E.	68
Navula Pt.	18 0 S. 177 7 E.	126–127
Nawibandar	21 28 N. 69 55 E.	66–67
Nawngki	22 23 N. 96 55 E.	69
Naxos	37 8 N. 25 26 E.	52–53
Nazas	25 12 N. 103 59 W.	108–109
Nazas R.	25 7 N. 104 15 W.	108–109
Naze, The	51 53 N. 1 17 E.	16–17
Naze	28 20 N. 129 25 E.	72–73
Ndara	18 0 S. 21 30 E.	82–83
Ndélé	8 22 N. 20 40 E.	80–81
Neagh L.	54 38 N. 6 25 W.	30–31
Neales R.	27 35 S. 135 50 E.	120–121
Neamtu	47 15 N. 26 5 E.	52–53
Neapolis	36 30 N. 23 6 E.	52–53
Near Is.	53 0 N. 173 0 E.	58–59
Neath	51 39 N. 3 48 W.	18–19
Neath, R.	51 42 N. 3 40 W.	18–19
Nebel	55 48 N. 8 17 E.	39
Nebesheh	30 50 N. 31 53 E.	78–79
Nebie Cr.	28 0 S. 146 44 E.	122–123
Nebireh	30 51 N. 30 27 E.	78–79
Nebraska	41 30 N. 100 0 W.	106–107
Nebraska City	40 42 N. 96 58 W.	106–107
Nebraska R.	41 0 N. 98 3 W.	106–107
Nebrodici Mts.	37 50 N. 14 40 E.	50–51
Nechaco R.	54 0 N. 124 0 W.	98–99
Neches R.	31 0 N. 94 10 W.	106–107
Nechumbo	17 40 S. 15 52 E.	82–83
Neckar R.	49 15 N. 9 5 E.	40–41
Necker I.	23 45 N. 166 30 W.	116–117
Neder Lulea	65 40 N. 22 0 E.	54–55
Nedenäs	58 45 N. 8 20 E.	54–55
Nederbrakel	50 48 N. 3 45 E.	36–37
Neder Kalie	66 0 N. 23 20 E.	54–55
Needham Market	52 9 N. 1 2 E.	16–17
Needles, The	50 40 N. 1 35 W.	16–17
Neepawa	50 20 N. 98 33 W.	98–99
Nefud	28 30 N. 42 0 E.	60–61
Negapatam	10 45 N. 79 50 E.	68
Negoi Mt.	45 33 N. 24 39 E.	52–53
Negombo	7 15 N. 79 55 E.	68
Negotin	41 29 N. 22 9 E.	46–47
Negotin	44 15 N. 22 32 E.	46–47
Negowac	47 17 N. 65 5 W.	94–95
Negrais C.	16 55 N. 94 25 E.	69
Negra Mt.	42 10 N. 6 33 W.	48–49
Negreira	42 53 N. 8 45 W.	48–49
Negro, C	41 55 N. 3 20 E.	48–49
Negropont	38 30 N. 24 0 E.	52–53
Negro, R.	38 50 S. 67 0 W.	112–113
Negro R.	0 40 S. 62 30 W.	112–113
Negros I.	10 0 N. 123 0 E.	70–71
Neh	31 33 N. 60 6 E.	63
Neiden	69 40 N. 29 30 E.	54–55
Neidenburg	53 21 N. 20 30 E.	42–43
Neilston	55 47 N. 4 25 W.	26–27
Neisse	50 28 N. 17 20 E.	40–41
Neisse R.	51 24 N. 15 0 E.	40–41
Neiva	2 55 N. 75 30 W.	112–113
Nejd	25 0 N. 46 0 E.	60–61
Nejef	31 58 N. 44 25 E.	62
Nejran	18 20 N. 46 30 E.	60–61
Nelkan	58 0 N. 135 40 E.	58–59
Nell, L.	56 24 N. 5 24 W.	26–27
Nellore	14 27 N. 80 0 E.	68
Nelson	49 28 N. 117 16 W.	98–99
Nelson	34 10 S. 116 30 E.	124–125
Nelson	41 16 S. 173 20 E.	126–127
Nelson, C.	38 23 S. 141 31 E.	120–121
Nelson Hd.	70 58 N. 123 0 W.	98–99
Nelson L.	55 52 N. 100 30 W.	98–99
Nelson Prov.	42 0 S. 172 20 E.	126–127
Nelson R.	56 20 N. 95 0 W.	98–99
Nelsonville	45 11 N. 72 46 W.	96–97
Nels Poort	32 10 S. 23 1 E.	84–85
Nemawar	22 28 N. 77 2 E.	66–67
Nemeksar	30 50 N. 58 0 E.	63
Nemours	48 16 N. 2 41 E.	34–35
Nemuro	43 29 N. 145 41 E.	74–75
Nen, R.	52 38 N. 0 3 E.	16–17
Nenagh	52 52 N. 8 12 W.	32–33
Nenagh, R.	52 47 N. 8 5 W.	32–33
Nenthorn	55 38 N. 2 30 W.	26–27
Neosho R.	36 30 N. 95 0 W.	106–107
Nepal	28 0 N. 84 0 E.	66–67
Nepalganj	27 55 N. 81 42 E.	66–67
Nepean Bay	35 10 S. 137 12 E.	120–121
Nephi	39 43 N. 111 51 W.	106–107
Nephin Beg Ra	54 0 N. 9 40 W.	30–31
Nephin Mt.	54 0 N. 9 25 W.	30–31
Neptune Is.	35 15 S. 136 5 E.	120–121
Nérac	44 7 N. 0 21 E.	34–35
Nerchinsk	51 10 N. 119 5 E.	72–73
Nerchinsk	52 0 N. 116 40 E.	72–73
Nerja	36 43 N. 3 53 W.	48–49
Nesle	49 47 N. 2 54 E.	36–37
Nesles	50 38 N. 1 38 E.	36–37
Ness Hd.	58 28 N. 3 2 W.	24–25
Ness, L.	57 15 N. 4 30 W.	24–25
Nesslau	47 13 N. 9 12 E.	44–45
Ness, Port of	58 29 N. 6 12 W.	24–25
Ness R.	57 28 N. 4 14 W.	24–25
Neston	53 18 N. 3 5 W.	18–19
Nestved	55 14 N. 11 47 E.	39
Nesvij	53 12 N. 26 42 E.	42–43
Nethan R.	55 37 N. 3 55 W.	26–27
Nether	50 47 N. 4 38 E.	36–37
Netherby	55 3 N. 2 54 W.	20–21
Netherlands	52 0 N. 5 30 E.	38
Nethou, Peak	42 40 N. 0 40 E.	48–49
Nethy R.	57 13 N. 3 36 W.	24–25
Nethybridge	57 17 N. 3 39 W.	24–25
Netley	50 54 N. 1 21 W.	16–17
Neto, R.	39 11 N. 17 0 E.	50–51
Nettershim	50 29 N. 6 37 E.	36–37
Nettilling	66 0 N. 75 0 W.	92–93
Nettlebed	51 35 N. 1 0 W.	16–17
Nettleden	51 47 N. 0 32 W.	16–17
Netze R.	53 0 N. 17 0 E.	42–43
Neu Brandenburg	53 34 N. 13 18 E.	40–41
Neu Breisach	48 1 N. 7 32 E.	36–37
Neu Iringa	7 46 S. 35 57 E.	80–81
Neu Langenburg	19 17 S. 33 36 E.	80–81
Neu Ruppin	52 55 N. 12 46 E.	40–41
Neu Sandec	49 39 N. 20 44 E.	42–43
Neu Titschen	49 38 N. 18 0 E.	46–47
Neu Utengule	8 43 S. 33 50 E.	80–81
Neuburg	48 43 N. 11 12 E.	40–41
Neuchâtel	47 0 N. 6 56 E.	44–45
Neuchâtel, L.	46 54 N. 6 50 E.	44–45
Neuerburg	50 1 N. 6 18 E.	36–37
Neufahrwasser	54 23 N. 18 40 E.	40–41
Neufchâteau	49 50 N. 5 26 E.	36–37
Neufchâtel	48 22 N. 5 45 E.	34–35
Neufchatel	49 27 N. 6 1 E.	36–37
Neufchâtel	49 47 N. 1 26 E.	34–35
Neuhäusel	48 0 N. 18 10 E.	46–47
Neuilly	49 11 N. 3 15 E.	36–37
Neuilly	48 52 N. 2 30 E.	36–37
Neuilly	49 14 N. 2 16 E.	36–37
Neumarkt	49 16 N. 11 30 E.	40–41
Neumarkt	49 29 N. 20 0 E.	42–43
Neumünster	54 5 N. 10 2 E.	40 41
Naumunster	54 5 N. 10 0 E.	39
Neunkirch	47 42 N. 8 30 E.	44–45
Neuquen	38 55 S. 68 25 W.	112–113
Neurode	50 35 N. 16 32 E.	40–41
Neusatz	51 48 N. 15 42 E.	40–41
Neuse, R.	35 10 N. 77 30 W.	102–103
Neusied, L. of	47 50 N. 16 45 E.	46–47
Neusohl	48 47 N. 19 10 E.	46–47
Neuss	51 13 N. 6 40 E.	40–41
Neustadt	50 20 N. 17 36 E.	40–41
Neustadt	49 22 N. 8 7 E.	40–41
Neustadt	54 36 N. 18 16 E.	42–43
Neustadt	54 7 N. 10 51 E.	39
Neustadt	44 45 N. 81 0 W.	96–97
Neustadt, Wr.	47 49 N. 16 18 E.	46–47
Neustettin	53 21 N. 16 42 E.	40–41
Neustrelitz	53 20 N. 13 0 E.	40–41
Neutra	48 20 N. 13 7 E.	46–47
Neuulm	48 4 N. 10 0 E.	40–41
Neuveville	47 4 N. 7 4 E.	44–45
Neuwied	50 27 N. 7 26 E.	40–41
Neuzen	51 20 N. 3 50 E.	38
Nevada	39 0 N. 117 0 W.	106–107
Nevada	37 53 N. 94 20 W.	102–103
Neval	56 3 N. 30 0 E.	42–43
Nevala	11 0 S. 39 10 E.	80–81
Neva R.	60 0 N. 30 30 E.	56–57
Nevel	56 8 N. 29 58 E.	56–57
Nevers	46 59 N. 3 10 E.	34–35
Nevertire	31 48 S. 147 44 E.	120–121
Neville Bay	62 0 N. 93 30 W.	98–99
Nevin	52 57 N. 4 30 W.	18–19
Nevis I.	17 5 N. 62 33 W.	110–111
Nevis, L.	57 2 N. 5 45 W.	24–25
Nevrokop	41 33 N. 23 47 E.	52–53
Nevyanski	57 34 N. 60 4 E.	56–57
New Abbey	54 59 N. 3 38 W.	26–27
New Aberdour	57 39 N. 2 13 W.	24–25
New Albany	38 20 N. 85 55 W.	102–103
New Amsterdam	26 42 S. 30 40 E.	82–83
New Amsterdam	6 10 N. 57 25 W.	112–113
New Bandon	47 42 N. 65 29 W.	94–95
New Bedford	41 40 N. 71 0 W.	104–105
New Bethesda	31 51 S. 24 38 E.	84–85
New Birmingham	52 37 N. 7 40 W.	32–33
New Brighton	53 25 N. 3 3 W.	20–21
New Brunswick	46 40 N. 66 30 W.	94–95
New Caledonia I.	12 30 S. 165 30 E.	116–117
New Canaan	46 8 N. 65 32 W.	94–95
New Carlisle	48 2 N. 65 25 W.	94–95
New Castleton	55 11 N. 2 48 W.	26–27
New Chaman	30 55 N. 66 30 E.	66–67
New Channel	42 35 N. 80 30 W.	96–97
New Colyton	55 27 N. 4 29 W.	26–27
New Cumnock	55 24 N. 4 10 W.	26–27
New Dailly	55 17 N. 4 42 W.	26–27
New Deer	57 31 N. 2 13 W.	24–25
New Duffus	57 42 N. 3 22 W.	24–25
New England Ra.	30 0 S. 151 45 E.	120–121
New Forest	50 50 N. 1 35 W.	16–17
New Galloway	55 5 N. 4 10 W.	26–27
New Glasgow	45 36 N. 62 41 W.	94–95
New Glasgow	46 29 N. 63 22 W.	94–95
New Glasgow	45 52 N. 73 55 W.	96–97
New Gradiska	45 18 N. 17 21 E.	46–47
New Guinea	9 30 S. 149 0 E.	122–123
New Hampshire	43 30 N. 72 0 W.	104–105
New Harbour	45 10 N. 61 30 W.	94–95
New Hebrides Is.	17 10 S. 168 20 E.	116–117

		MAP
New Holland	53 42 N. 0 21 W.	20–21
New Hope	43 28 N. 80 22 W.	96–97
New Iberia	30 0 N. 91 50 W.	102–103
New Inn	52 26 N. 7 54 W.	32–33
New Ireland	46 8 N. 71 30 W.	94–95
New Jersey	40 0 N. 74 30 W.	104–105
New Katema	11 30 S. 22 37 E.	82–83
New Liverpool	46 46 N. 71 18 W.	94–95
New London	41 25 N. 72 30 W.	104–105
New Luce	54 57 N. 4 50 W.	26–27
New Machar	57 17 N. 2 12 W.	24–25
New Malton	54 8 N. 0 48 W.	20–21
New Maud	57 30 N. 2 9 W.	24–25
New Mecklenburg	3 10 S. 152 0 E.	116–117
New Mexico	34 30 N. 106 0 W.	106–107
New Milford	51 42 N. 4 58 W.	18–19
New Mills	53 22 N. 2 0 W.	20–21
New Mills	52 35 N. 3 20 W.	18–19
New Mills	54 33 N. 7 45 W.	30–31
New Moat	51 53 N. 4 48 W.	18–19
New Norcia	31 0 S. 116 17 E.	124–125
New Norfolk	42 42 S. 147 2 E.	120–121
New Orleans	30 0 N. 90 0 W.	102–103
New Pitsligo	57 35 N. 2 12 W.	24–25
New Plymouth	39 5 S. 174 5 E.	126–127
New Pomerania	6 0 S. 150 0 E.	116–117
New Quay	50 26 N. 5 4 W.	18–19
New Quay	52 13 N. 4 20 W.	18–19
New, R.	2 30 N. 57 15 W.	112–113
New Radnor	52 15 N. 3 9 W.	18–19
New Romney	51 0 N. 0 56 E.	16–17
New Ross	52 24 N. 6 56 W.	32–33
New Providence I.	24 30 N. 78 15 W.	110–111
New Shoreham	50 50 N. 0 16 W.	16–17
New Siberian Is.	75 0 N. 145 0 E.	58–59
New Sth. Wales	32 0 S. 146 0 E.	120–121
New Ulm	44 20 N. 94 29 W.	102–103
New Westminster	49 17 N. 122 40 W.	98–99
New Whatcom	48 45 N. 122 25 W.	106–107
New York	56 16 N. 5 16 W.	26–27
New York	40 20 N. 74 0 W.	104–105
New York State	42 30 N. 76 0 W.	104–105
New Zealand	40 0 S. 174 0 E.	126–127
Newark	53 5 N. 0 49 W.	16–17
Newark	40 5 N. 2 30 W.	102–103
Newark	40 48 N. 74 15 W.	104–105
Newark I.	56 45 N. 61 20 W.	92–93
Newbald	53 50 N. 0 36 W.	20–21
Newbern	35 5 N. 77 5 W.	102–103
Newberry	34 15 N. 81 35 W.	102–103
Newbiggin	54 19 N. 3 23 W.	20–21
Newbiggin	54 40 N. 2 7 W.	20–21
Newbigging	55 42 N. 3 33 W.	26–27
Newboro'	53 10 N. 4 21 W.	18–19
Newboro	44 42 N. 76 26 W.	96–97
Newborough	55 0 N. 2 12 W.	20–21
Newbridge	52 13 N. 3 25 W.	18–19
Newbridge	53 11 N. 6 48 W.	32–33
Newburg	46 9 N. 67 25 W.	94–95
Newburg	44 20 N. 76 56 W.	96–97
Newburg	41 33 N. 74 5 W.	104–105
Newburgh	57 19 N. 2 0 W.	24–25
Newburgh	56 21 N. 3 14 W.	26–27
Newbury	51 24 N. 1 20 W.	16–17
Newbury	42 42 N. 81 48 W.	96–97
Newby Bridge	54 16 N. 2 57 W.	20–21
Newby Hd.	54 15 N. 2 20 W.	20–21
Newbyth	57 35 N. 2 19 W.	24–25
Newcastle	54 12 N. 5 53 W.	30–31
Newcastle	53 18 N. 6 30 W.	32–33
Newcastle	52 27 N. 9 3 W.	32–33
Newcastle	52 16 N. 7 52 W.	32–33
Newcastle	27 46 S. 29 55 E.	82–83
Newcastle	41 3 N. 80 20 W.	104–105
Newcastle	47 2 N. 65 37 W.	94–95
Newcastle	46 6 N. 66 3 W.	94–95
Newcastle	44 42 S. 169 13 E.	126–127
Newcastle	43 56 N. 78 36 W.	96–97
Newcastle	43 53 N. 104 15 W.	106–107
Newcastle	31 31 S. 116 30 E.	124–125
Newcastle	32 56 S. 151 42 E.	120–121
Newcastle Bay	10 52 S. 142 5 E.	122–123
Newcastle Emlyn	52 2 N. 4 27 W.	18–19
Newcastle on Tyne	54 59 N. 1 36 W.	20–21
Newcastle under Lyne	53 1 N. 2 14 W.	18–19
Newceston	51 47 N. 8 53 W.	32–33
Newchwang	40 50 N. 122 5 E.	72–73
Newdigate Fort	28 10 S. 30 50 E.	82–83
Newenden	51 1 N. 0 35 E.	16–17
Newenham C.	58 45 N. 162 0 W.	90–91
Newfoundland	48 30 N 56 0 W.	92–93
Newhaven	50 47 N. 0 3 E.	16–17
Newhaven	41 24 N. 73 0 W.	104–105
Newland, L.	33 25 S. 134 58 E.	120–121
Newlands	54 22 N. 0 27 W.	20–21
Newlands	21 12 S. 148 0 E.	122–123
Newlyn	50 23 N. 5 3 W.	18–19
Newlyn	50 6 N. 5 32 W.	18–19
Newmarket	52 15 N. 0 25 E.	16–17
Newmarket	52 13 N. 9 0 W.	32–33
Newmarket	52 46 N. 8 55 W.	32–33
Newmarket	79 28 N. 44 5 W	96–97
Newmill	57 34 N. 2 57 W.	24–25
Newmilns	55 37 N. 4 19 W.	26–27
Newnes	33 8 S. 150 15 E.	120–121
Newnham	52 2 N. 0 12 W.	16–17
Newnham	51 17 N. 0 59 W.	16–17
Newnham	51 48 N. 2 25 W.	18–19
Newport	50 43 N. 1 18 W.	16–17
Newport	56 26 N. 2 56 W.	26–27
Newport	52 46 N. 2 24 W.	18–19
Newport	51 35 N. 3 0 W.	18–19
Newport	52 1 N. 4 50 W.	18–19
Newport	53 54 N. 9 33 W.	30–31
Newport	52 43 N. 8 25 W.	32–33
Newport	48 18 N. 64 49 W.	94–95
Newport	45 6 N. 63 54 W.	94–95
Newport	35 33 N. 91 16 W.	102–103
Newport	38 58 N. 84 30 W.	102–103
Newport	41 32 N. 71 18 W.	104–105
Newport Bay	53 57 N. 9 40 W.	30–31
Newport R.	52 40 N. 8 34 W.	32–33
Newport News	37 2 N. 76 25 W.	102–103
Newport Pagnell	52 6 N. 0 43 W.	16–17
Newry	54 11 N. 6 20 W.	30–31
Newshehr	38 34 N. 34 50 E.	62
Newstead	21 55 S. 148 54 E.	122–123
Newstead Abbey	53 5 N. 1 12 W.	16–17
Newton	53 27 N. 2 37 W.	20–21
Newton	55 14 N. 3 24 W.	26–27
Newton	56 8 N. 5 8 W.	26–27
Newton Abbot	50 32 N. 3 37 W.	18–19
Newton Pk.	30 46 S. 28 3 E.	84–85
Newton Stewart	54 58 N. 4 35 W.	26–27
Newtonbarry	52 39 N. 6 39 W.	32–33
Newtonbellew	53 29 N. 8 35 W.	32–33
Newtonmore	57 3 N. 4 7 W.	24–25
Newtonmountkennedy	53 5 N. 6 6 W.	32–33
Newtonville	43 55 N. 78 31 W.	96–97
Newtown	52 30 N. 3 19 W.	18–19
Newtown	53 22 N. 8 14 W.	30–31
Newtown	52 38 N. 9 45 W.	32–33
Newtown	52 25 N. 8 11 W.	32–33
Newtown	52 20 N. 8 47 W.	32–33
Newtown	53 8 N. 8 1 W.	32–33
Newtown	53 22 N. 8 14 W.	32–33
Newtown Butler	54 11 N. 7 23 W.	30–31
Newtownards	54 36 N. 5 42 W.	30–31
Newtownbellew	53 30 N. 8 35 W.	30–31
Newtownbreda	54 34 N. 5 55 W.	30–31
Newtowncrumlin	54 59 N. 6 13 W.	30–31
Newtowncunningham	55 0 N. 7 32 W.	30–31
Newtownforbes	53 46 N. 7 51 W.	30–31
Newtownhamilton	54 12 N. 6 35 W.	30–31
Newtownsands	52 30 N. 9 22 W.	32–33
Newtownstewart	54 43 N. 7 23 W.	30–31
Newtyle	56 34 N. 3 8 W.	26–27
Nexelo I.	55 48 N. 11 20 E.	39
Nexpa	16 38 N. 99 19 W.	108–109
Ney Mt.	33 28 S. 122 32 E.	124–125
Ngaloa	18 59 S. 178 7 E.	126–127
Ngambwe Cat.	17 15 S. 24 15 E.	82–83
Ngami L.	20 30 S. 22 30 E.	82–83
Ngangiaring Tso	31 40 N. 82 45 E.	66–67
Ngan-hwei	31 0 N. 118 0 E.	72–73
Ngan-lu	31 25 N. 112 35 E.	72–73
Ngan-she	40 35 N. 96 30 E.	72–73
Ngan-shen	26 5 N. 106 5 E.	72–73
Ngara Hill	13 20 S. 33 30 E.	82–83
Ngata	9 42 S. 33 12 E.	82–83
Ngaruawahia	37 43 S. 175 11 E.	126–127
Ngaundere	7 16 N. 13 30 E.	80–81
Ngauruhoe	39 9 S. 175 39 E.	126–127
Ngoi	20 35 N. 102 30 E.	70–71
Ngonga	14 38 S. 20 55 E.	82–83
Ngrahis	29 12 S. 17 9 E.	84–85
N'Guigmi	14 15 N. 13 3 E.	80–81
N'Guri	13 40 N. 15 22 E.	80–81
Ngurume Hills	12 40 S. 33 0 E.	82–83
Ngwele Falls	4 5 S. 26 5 E.	80–81
Nha-trang	12 10 N. 109 0 E.	70–71
Nhill	36 15 S. 141 41 E.	120–121
Nia	37 0 N. 82 30 E.	72–73
Niabo	4 33 N. 39 57 E.	80–81
Niagara	43 15 N. 79 8 W.	96–97
Niagara	29 28 S. 121 29 E.	124–125
Niagara Falls	43 10 N. 79 5 W.	104–105
Niagara R.	43 15 N. 79 8 W.	96–97
Niah	4 0 N. 113 40 E.	70–71
Niam-cho	33 35 N. 96 40 E.	72–73
Niamkolo	8 45 S. 31 12 E.	82–83
Niam Niam	4 20 N. 27 0 E.	80–81
Niangara	3 41 N. 27 15 E.	80–81
Nias I.	1 0 N. 97 30 E.	70–71
Nibe	56 59 N. 9 40 E.	39
Nicaragua	12 45 N. 85 30 W.	110–111
Nicaragua, L.	11 30 N. 85 30 W.	110–111
Nicaria I.	37 38 N. 26 10 E.	52–53
Nicastro	39 0 N. 16 20 E.	50–51
Nice	43 41 N. 7 16 E.	34–35
Nicholson, Mt.	24 30 S. 149 0 E.	122–123
Nicholson Plain	17 40 S. 127 45 E.	124–125
Nicholson R.	17 58 S. 139 0 E.	122–123
Nickerie	5 55 N. 57 15 W.	112–113
Nicobar Is.	8 0 N. 94 0 E.	70–71
Nicolas Chan.	23 30 N. 80 30 W.	110–111
Nicolet	46 13 N. 72 38 W.	96–97
Nicosia	37 48 N. 14 22 E.	50–51
Nicosia	35 12 N. 33 32 E.	62
Nicotera	38 33 N. 15 58 E.	50–51
Nicoya, Gulf of	9 45 N. 84 50 W.	110–111
Nicoya Pen.	10 0 N. 85 10 W.	110–111
Nictheroy	23 0 S. 43 0 W.	112–113
Nida R.	50 25 N. 20 40 E.	42–43
Nidd	54 2 N. 1 37 W.	20–21
Nidden	55 20 N. 21 0 E.	40–41
Nidderdale	54 7 N. 1 50 W.	20–21
Nienburg	52 40 N. 9 12 E.	40–41
Nieri	14 20 N. 21 30 E.	80–81
Nier, R.	52 17 N. 7 43 W.	32–33
Niery	14 12 N. 21 30 E.	80–81
Niesen	46 37 N. 7 34 E.	44–45
Nieuport	51 8 N. 2 45 E.	36–37
Nieuwport	51 56 N. 4 52 E.	38
Nieuwveld	31 43 S. 21 50 E.	84–85
Nieuwveld Ra.	32 15 S. 21 30 E.	82–83
Nieves	24 0 N. 102 58 W.	108–109
Nievre	47 7 N. 3 40 E.	34–35
Nigde	37 50 N. 34 43 E.	62
Niger R.	6 30 N. 7 0 E.	80–81
Nigeria	9 0 N. 8 0 E.	80–81
Nigg	57 8 N. 2 6 W.	24–25
Nigg	57 43 N. 4 0 W.	24–25
Nigg Bay	57 43 N. 4 5 W.	24–25
Nightcaps	45 57 S. 168 3 E.	126–127
Nigrita	40 54 N. 23 32 E.	52–53
Nihavend	34 6 N. 48 17 E.	63

		MAP
Niigata	37 58 N. 139 2 E.	74-75
Nijar	36 32 N. 2 13 W.	48-49
Nijkerk	52 12 N. 5 30 E.	38
Nijmegen	51 50 N. 5 51 W.	38
Nijne Tagilsk	58 0 N. 60 0 E.	56-57
Nijni Novgorod	56 18 N. 44 0 E.	56-57
Nikhi	9 52 N. 3 18 E.	88
Nikko	36 42 N. 139 27 E.	74-75
Nikolaistad	63 6 N. 21 50 E.	54-55
Nikolayev	46 59 N. 32 0 E.	56-57
Nikolayevsk	53 0 N. 141 0 E.	72-73
Nikolayevsk	50 9 N. 45 35 E.	56-57
Nikolayevsk	52 4 N. 48 50 E.	56-57
Nikolayevskaya	53 4 N. 61 47 E.	56-57
Nikolsk	59 33 N. 45 30 E.	56-57
Nikopol	47 32 N. 34 25 E.	56-57
Nikopoli	43 40 N. 24 47 E.	52-53
Niksar	40 43 N. 37 2 E.	62
Nikschich	42 48 N. 18 58 E.	46-47
Nila I.	6 45 S. 129 30 E.	70-71
Nile R.	27 30 N. 30 45 E.	78-79
Nilgiri	21 30 N. 86 47 E.	66-67
Nilgiri Hills	11 30 N. 76 30 E	68
Nimach	24 30 N. 75 0 E.	66-67
Niman Bay	14 20 S. 144 32 E.	122-123
Nimes	43 49 N. 4 20 E.	34-35
Nimewaja, L.	47 40 N. 78 20 W.	96-97
Nimgiri	19 40 N. 83 0 E.	68
Nims, R.	50 4 N. 6 28 E.	36-37
Nimule	3 35 N. 32 2 E.	80-81
Nine Degree Ch.	9 10 N. 73 0 E.	68
Nine Standards	54 27 N. 2 17 W.	20-21
Ninety Mile Beach	19 45 S. 120 45 E.	124-125
Ninemilehouse	52 27 N. 7 29 W.	32-33
Ning-hia	38 10 N. 106 0 E.	72-73
Ning-kwe	31 0 N. 118 45 E.	72-73
Ning-po	29 55 N. 121 40 E.	72-73
Ninguta	44 30 N. 129 50 E.	72-73
Ning-yuan	27 55 N. 102 20 E.	72-73
Ninh-binh	20 15 N. 105 50 E.	70-71
Ninh-hoa	12 30 N. 108 50 E.	70-71
Ninive	36 16 N. 43 14 E.	62
Ninove	50 51 N. 4 2 E.	36-37
Nio	25 32 N. 108 27 W.	108-109
Niobrara	42 33 N. 99 45 W.	106-107
Nioklobing	56 49 N. 8 51 E.	39
Niort	46 19 N. 0 28 W.	34-35
Nios I.	36 42 N. 25 20 E.	52-53
Nipa Nipa B.	3 30 S. 122 30 E.	70-71
Nipe, Bay of	21 15 N. 75 30 W.	110-111
Nipisigui R.	47 25 N. 66 0 W.	94-95
Nipisiguit B.	47 45 N. 65 35 W.	94-95
Nipissing	46 10 N. 78 50 W.	96-97
Nipissing, L.	46 18 N. 79 50 W.	96-97
Nira, R.	18 5 N. 74 40 E.	68
Niris	29 10 N. 54 16 E.	63
Niriz L.	29 30 N. 53 30 E.	63
Nirmal	19 4 N. 78 25 E.	68
Nish	43 19 N. 21 53 E.	46-47
Nishabur	36 11 N. 58 44 E.	63
Nishava R.	43 12 N. 22 20 E.	46-47
Nishni Kolimsk	68 30 N. 161 0 E.	58-59
Nishni Udinsk	54 40 N. 99 0 E.	58-59
Nisi	37 3 N. 22 1 E.	52-53
Nisibets	48 23 N. 145 13 E.	74-75
Niske	50 31 N. 22 10 E.	42-43
Niss, R.	57 0 N. 13 0 E.	54-55
Nissum Fiord	56 20 N. 8 10 E.	39
Nistbin	37 1 N. 41 17 E.	62
Nisyros I.	36 38 N. 27 10 E.	52-53
Nitchiquan L.	58 10 N. 70 0 W.	92-93
Nith R.	55 7 N. 3 37 W.	26-27
Nith R.	55 23 N. 4 0 W.	26-27
Nithsdale	55 15 N. 3 45 W.	26-27
Niua Is.	15 53 S. 173 55 W.	126-127
Niue I.	19 2 S. 169 54 W.	126-127
Nivelles	50 36 N. 4 18 E.	36-37
Nivernais	47 0 N. 3 30 E.	34-35
Nivillers	49 28 N. 2 9 E.	36-37
Niza	39 30 N. 7 42 W.	48-49
Nizamabad	18 40 N. 78 5 E.	68
Nizampatam	15 58 N. 80 40 E.	68
Nizam's Dominions	17 40 N. 78 0 E.	68
Niziva	22 58 N. 57 25 E.	60-61
Nizy	49 34 N. 6 2 E.	36-37
Njambo	11 16 S. 20 20 E.	82-83
Njemenchin	54 52 N. 25 30 E.	42-43
Njemps	0 8 N. 36 7 E.	80-81
Njole	0 10 S. 10 40 E.	80-81
Njurunda	62 20 N. 17 20 E.	54-55
Nkala	15 53 S. 26 4 E.	82-83
Nkaniny	20 30 S. 27 55 E.	82-83
Nkata	11 38 S. 34 16 E.	82-83
Nkumba	11 20 S. 25 28 E.	82-83
Noagarh	20 32 N. 82 15 E.	68
Noakhali	22 50 N. 91 12 E.	69
Noarlunga	35 7 S. 138 0 E.	140-141
Noatak R.	68 0 N. 158 0 W.	90-91
Nobber	53 50 N. 6 46 W.	30-31
Nobets	41 0 N. 141 12 E.	74-75
Nobi-oka	32 11 N. 131 29 E.	74-75
Noccundra	27 47 S. 142 28 E.	122-123
Nocera	40 45 N. 14 39 E.	50-51
Nochistlan	17 30 N. 97 20 W.	108-109
Nocton	53 11 N. 0 24 W.	16-17
Noedspruit	29 39 S. 29 40 E.	86-87
Nogales	31 16 N. 111 7 W.	108-109
Nogat R.	54 8 N. 19 10 E.	40-41
Nogent	49 17 N. 2 27 E.	36-37
Nogent-sur-Seine	48 29 N. 3 29 E.	36-37
Nogoa R.	24 0 S. 147 53 E.	122-123
Noguora R.	41 50 N. 0 35 E.	48-49
Nohavel	51 43 N. 8 25 W.	32-33
Noirmont	47 13 N. 6 56 E.	44-45
Noirmoritier	47 0 N. 2 15 W.	34-35
Noia	40 59 N. 14 32 E.	50-51
Noli	44 14 N. 8 24 E.	50-51
Nolinsk	57 34 N. 49 57 E.	56-57
Nombinnie	32 50 S. 145 50 E.	120-121
Nombre de Dias	23 47 N. 104 10 W.	108-109
Nome	64 30 N. 165 0 W.	90-91
Nomeny	48 53 N. 6 13 E.	36-37
Nong-khai	18 0 N. 102 30 E.	70-71
Nongson	15 35 N. 108 0 E.	70-71
Nonni R.	46 30 N. 124 0 E.	72-73
Nootka I.	49 54 N. 126 53 W.	98-99
Nora	59 35 N. 15 10 E.	54-55
Norap	30 5 S. 18 13 E.	82-83
Noraye	45 57 N. 73 15 W.	96-97
Norbotten	66 35 N. 19 20 E.	54-55
Norbury	52 32 N. 2 56 W.	18-19
Norcia	42 48 N. 13 7 E.	50-51
Nord	50 27 N. 3 15 E.	36-37
Nord	50 50 N. 2 31 E.	34-35
Nord Fiord	62 0 N. 5 0 E.	54-55
Nord, R.	59 20 N. 9 0 E.	54-55
Nordausques	50 50 N. 2 4 E.	36-37
Nordborg	55 3 N. 9 46 E.	39
Nordby	55 58 N. 10 34 E.	39
Norddalen	62 15 N. 7 10 E.	54-55
Norden	53 38 N. 7 12 E.	40-41
Nordenham	53 28 N. 8 28 E.	40-41
Norderney I.	53 42 N. 7 15 E.	40-41
Nordhausen	51 32 N. 10 48 E.	40-41
Nordkyn	71 5 N. 27 40 E.	54-55
Nordland	66 30 N. 14 20 E.	54-55
Nordlingen	48 54 N. 10 30 E.	40-41
Nordmaling	63 35 N. 19 30 E.	54-55
Nordstrand I.	54 30 N. 8 53 E.	39
Nore, The	51 28 N. 0 50 E.	16-17
Nore, R.	52 26 N. 7 0 W.	32-33
Nore, R.	52 45 N. 7 17 W.	32-33
Norfolk	36 55 N. 76 15 W.	102-103
Norfolk	52 42 N. 0 55 E.	16-17
Norfolk	41 59 N. 97 22 W.	106-107
Norfolk Co.	42 50 N. 80 30 W.	96-97
Norfolk I.	29 3 S. 167 55 E.	116-117
Norham	55 44 N. 2 10 W.	20-21
Norham	55 43 N. 2 10 W.	26-27
Nörholm	55 41 N. 8 20 E.	39
Norley	53 15 N. 2 40 E.	18-19
Normaa	18 0 S. 141 45 E.	122-123
Norman I.	27 5 N. 35 45 E.	78-79
Norman R.	17 27 S. 141 15 E.	122-123
Normanby	20 42 S. 148 12 E.	122-123
Normanby	39 33 S. 174 17 E.	126-127
Normanby R.	15 0 S. 144 26 E.	122-123
Normandy	48 50 N. 0 0	34-35
Normanton	53 42 N. 1 25 W.	20-21
Normanton	17 39 S. 141 20 E.	122-123
Norrköping	58 40 N. 16 20 E.	54-55
Norriand	64 25 N. 18 0 E.	54-55
Norriand Vr.	63 15 N. 17 40 E.	54-55
Norrteige	59 45 N. 18 40 E.	54-55
Norseman	32 12 S. 121 15 E.	124-125
Norsjö	64 53 N. 19 25 E.	54-55
Northallerton	54 26 N. 1 26 W.	20-21
North Ballachulish	56 42 N. 5 10 W.	24-25
North B.	52 24 N. 6 21 W.	32-33
North B.	62 20 N. 69 0 W.	92-93
North Bay	46 19 N. 79 27 W.	96-97
North Belchers	56 20 N. 80 0 W.	98-99
North Bend	49 55 N. 121 25 W.	98-99
North Brabant	51 35 N. 41 10 E.	38
North Bradley	51 17 N. 2 11 W.	18-19
North Cape	71 10 N. 25 40 E.	54-55
North C.	47 4 N. 64 3 W.	94-95
North C.	47 1 N. 60 25 W.	94-95
North Cape	1 30 N. 125 0 E.	70-71
North C.	34 25 S. 173 2 E.	126-127
North Cape	2 30 N. 128 30 E.	70-71
North Carolina	35 30 N. 80 0 W.	102-103
North Channel	55 20 N. 6 0 W.	30-31
North Channel	1 30 N. 96 30 E.	70-71
North Channel	46 4 N. 82 50 W.	96-97
North Channel	46 0 N. 83 0 W.	102-103
North Chapel	51 3 N. 0 40 W.	16-17
North Dakota	47 30 N. 100 30 W.	106-107
North Dalton	53 57 N. 0 34 W.	20-21
North Devon	75 0 N. 86 0 W.	92-93
North-East Foreland	8 2 N. 11 45 W.	90-91
North-East Spitz	8 30 S. 127 25 E.	70-71
North Esk R.	56 54 N. 2 50 W.	24-25
North Esk R.	55 47 N. 3 15 W.	26-27
North Ferriby	53 43 N. 0 30 W.	20-21
North Foreland	51 23 N. 1 27 E.	16-17
North Foreland	42 35 N. 80 5 W.	96-97
North Galloway	70 0 N. 72 0 W.	92-93
North Holland	52 30 N. 4 50 E.	38
North Kennedy	19 30 S. 146 0 E.	122-123
North Lincoln	66 30 N. 82 0 W.	92-93
North Molton	51 4 N. 3 49 W.	18-19
North Petherton	51 5 N. 3 0 W.	18-19
North Platte R.	41 0 N. 100 30 W.	106-107
North Pt.	4 20 S. 123 0 E.	70-71
North Portal	49 0 N. 112 35 W.	106-107
North Riding	54 21 N. 1 20 W.	20-21
North Ronaldshay I.	59 22 N. 2 25 W.	22-23
North Saskatchewan R.	54 0 N. 112 0 W.	98-99
North Sea	55 0 N. 0 4 E.	8-9
North Sea Can.	52 28 N. 4 34 E.	38
North Seaton	55 10 N. 1 32 W.	20-21
North Shields	55 1 N. 1 26 W.	20-21
North Somerset	73 0 N. 93 0 W.	92-93
North Sound	53 10 N. 9 45 W.	32-33
North Sydney	46 12 N. 60 18 W.	94-95
North Taranaki Bight	38 50 S. 174 45 E.	126-127
North Tawton	50 48 N. 3 54 W.	18-19
North Ugie R.	57 37 N. 2 10 W.	24-25
North Uist	57 35 N. 7 20 W.	22-23
North Walsham	52 49 N. 1 23 E.	16-17
North-West C.	21 45 S. 114 4 E.	124-125
North-West Frontier Prov.	33 45 N. 71 0 E.	66-67
North Yakima	46 32 N. 120 29 W.	106-107
Northam	51 2 N. 4 13 W.	18-19
Northam	31 39 S. 116 45 E.	124-125
Northam	31 30 S. 118 0 E.	124-125
Northampton	52 15 N. 0 54 W.	16-17
Northampton	28 16 S. 114 32 E.	124-125

		MAP
Northampton Mt.	24 30 S. 146 8 E.	122-123
Northcote	17 20 S. 144 58 E.	122-123
North Curry	51 2 N. 2 58 W.	18-19
Northeim	51 42 N. 10 0 E.	40-41
Northern Circars	17 0 N. 82 0 E.	68
Northern Is.	28 0 N. 129 30 E.	72-73
Northern Terr.	20 0 S. 134 0 E.	118-119
Northern Territories	10 0 N. 1 20 W.	88
Northleach	51 50 N. 1 50 W.	18-19
Northop	53 12 N. 3 2 W.	18-19
Northorpe	53 29 N. 0 44 W.	16-17
North Platte R.	41 15 N. 107 45 W.	106-107
Northumberland	47 0 N. 66 0 W.	94-95
Northumberland	55 13 N. 2 5 W.	20-21
Northumberland, C.	38 2 S. 140 7 E.	120-121
Northumberland Co	44 10 N. 78 0 W.	96-97
Northumberland Is.	21 24 S. 149 19 E.	122-123
Northumberland Strait	46 0 N. 63 30 W.	94-95
Northwich	53 15 N. 2 31 W.	18-19
Northwick	51 35 N. 2 38 W.	18-19
Nortorf	54 11 N. 9 52 E.	39
Norton	39 53 N. 99 59 W.	106-107
Norton	51 55 N. 2 12 W.	18-19
Norton	52 56 N. 2 29 W.	18-19
Norton Bri.	52 51 N. 2 10 W.	18-19
Norton Brize	51 47 N. 1 35 W.	16-17
Norton Plains	21 50 S. 119 48 E.	124-125
Norton Sound	64 36 N. 161 30 W.	90-91
Norton Valley	20 30 S. 21 10 E.	82-83
Noruby	30 9 S. 18 30 E.	84-85
Norval	43 38 N. 79 55 W.	96-97
Norvals Pont	30 37 S. 25 25 E.	82-83
Norway	64 0 N. 10 0 E.	54-55
Norwegian Sea	68 0 N. 2 0 E.	128
Norwich	52 38 N. 1 18 E.	16-17
Nosiro-gawa R.	40 15 N. 140 0 E.	74-75
Nosob, R.	23 30 S. 18 40 E.	82-83
Noss	60 9 N. 1 0 W.	22-23
Nossi Be I.	13 10 S. 48 10 E.	66-67
Nossyab C.	45 27 N. 141 35 E.	74-75
Nota, R.	68 10 N. 30 20 E.	54-55
Notfield	51 35 N. 1 4 W.	16-17
Notgrove	51 53 N. 1 51 W.	18-19
Noto	36 53 N. 15 10 E.	50-51
Noto C.	37 30 N. 137 28 E.	74-75
Notre Dame	48 27 N. 64 32 W.	94-95
Notre Dame B.	49 40 N. 55 30 W.	92-93
Notre Dame Mts.	48 28 N. 67 45 W.	94-95
Notron	45 32 N. 0 38 E.	34-35
Nottawasaga R.	44 20 N. 80 0 W.	96-97
Nottaway R.	50 40 N. 78 0 W.	92-93
Nottingham	52 57 N. 1 8 W.	16-17
Nottingham	29 22 S. 30 0 E.	86-87
Nottingham I.	63 15 N. 78 0 W.	98-99
Notwani, R.	24 10 S. 26 25 E.	82-83
Nouart	49 26 N. 5 2 E.	36-37
Noujeaucourt	47 27 N. 6 45 E.	36-37
Noumea	22 7 S. 166 30 E.	116-117
Nouvelle	48 8 N. 65 11 W.	94-95
Nouvelle	48 8 N. 66 30 W.	94-95
Nouvelle Anvers	1 38 N. 19 9 E.	80-81
Nouvion	50 13 N. 1 42 E.	36-37
Nova Colmbra	19 50 S. 57 55 W	112-113
Nova Goa	15 30 N. 73 58 E.	68
Nova Scotia	45 0 N. 63 0 W.	94-95
Nova Zagora	42 29 N. 26 0 E.	52-53
Novaya Zemlya	74 0 N. 60 0 E.	128
Novara	45 25 N. 8 38 E.	50-51
Noveria	48 14 N. 24 21 E.	52-53
Novgorod	58 32 N. 31 17 E.	42-43
Novgorod	58 32 N. 31 2 E.	56-57
Novgorod-Syeversk	52 2 N. 33 4 E.	56-57
Novi	45 10 N. 14 48 E.	46-47
Novi	45 1 N. 16 21 E.	46-47
Novi	44 47 N. 8 50 E.	50-51
Novibazar	43 10 N. 20 27 E.	46-47
Novigrad	44 10 N. 15 32 E.	46-47
Noville	50 37 N. 4 53 E.	36-37
Novion Porcion	49 36 N. 4 24 E.	36-37
Novi Pazar	43 20 N. 27 14 E.	52-53
Novi Varosh	43 28 N. 19 47 E.	46-47
Novo Aleksandria	51 23 N. 21 58 E.	42-43
Novo Alexandrovsk	55 41 N. 26 14 E.	42-43
Novo Georgievsk	52 26 N. 20 43 E.	42-43
Novo Radomsk	51 4 N. 19 29 E.	42-43
Novo Rappin	58 6 N. 27 30 E.	42-43
Novo Redondo	11 12 S. 13 52 E.	80-81
Novo Selenginsk	51 5 N. 106 30 E.	72-73
Novo Selo	43 3 N. 27 21 E.	52-53
Novo Selo	42 48 N. 24 58 E.	52-53
Novo Troki	54 39 N. 24 56 E.	42-43
Novo Uzensk	50 32 N. 48 11 E.	56-57
Novockerkask	47 26 N. 40 3 E.	56-57
Novograd Volynsk	50 37 N. 27 33 E.	42-43
Novogrudok	53 36 N. 25 49 E.	42-43
Novorjev	57 2 N. 29 21 E.	42-43
Novorossisk	44 43 N. 37 32 E.	56-57
Novosybkov	52 32 N. 31 57 E.	56-57
Novoyelnya	53 25 N. 25 38 E.	42-43
Novy	49 32 N. 4 27 E.	36-37
Novyeviorka	54 59 N. 25 50 E.	42-43
Nowgong	26 15 N. 92 50 E.	69
Nowra	34 56 S. 150 8 E.	120-121
Nowshera	34 2 N. 72 0 E.	66-67
Noya	42 46 N. 8 52 W.	48-49
Noya, Rea de	42 45 N. 9 3 W.	48-49
Noyelles	50 12 N. 1 42 E.	36-37
Noyo	14 22 S. 23 16 E.	82-83
Noyon	49 35 N. 3 0 E.	36-37
N'sombo	10 30 S. 29 52 E.	82-83
N'Tima	3 52 S. 12 6 E.	80-81
Nuanetsi	21 58 S. 30 40 E.	82-83
Nubel	54 56 N. 9 42 E.	39
Nubia	19 0 N. 31 0 E.	76-77
Nubian Desert	21 0 N. 33 0 E.	76-77
Nubra R.	35 0 N. 77 30 E.	66-67
Nu Chu R.	31 0 N. 95 30 E.	72-73
Nueltin L.	60 0 N. 99 40 W.	98-99
Nueva Carceres	13 45 N. 123 10 E.	70-71
Nuevitas	21 30 N. 77 20 W.	110-111
Nuevo Iquitos	9 15 S. 72 40 W.	112-113
Nuevo Laredo	27 30 N. 99 40 W.	108-109
Nuevo Leon	25 30 N. 100 0 W.	108-109
Nufenen P	46 28 N. 8 30 E.	44-45
Nugget Pt	46 27 S. 169 47 E.	126-127
Nugsuak Pena.	70 30 N. 52 0 W.	92-93
Nuin-Afohu I.	15 54 S. 175 55 W.	126-127
Nukha	41 12 N. 47 6 E.	56-57
Nuklukahyet	65 5 N. 152 0 W.	92-93
Nukuhiva I.	8 55 S. 140 5 W.	116-117
Nulato	54 45 N. 158 15 W.	90-91
Nulato	64 40 N. 158 10 W.	92-93
Nullagine	21 43 S. 120 8 E.	124-125
Nullarbor Plain	30 45 S. 130 0 E.	124-125
Num	55 56 N. 9 42 E.	39
Numan	9 29 N. 12 6 E.	80-81
Numancia	41 50 N. 2 30 W.	48-49
Nuncq	50 19 N. 2 17 E.	36-37
Nundle	31 28 S. 151 5 E.	120-121
Nuneaton	52 32 N. 1 28 W.	16-17
Nuneham Courtney	51 42 N. 1 13 W.	16-17
Nunivak I.	60 0 N. 66 10 W.	90-91
Nuoro	40 22 N. 9 21 E.	50-51
Nupe	8 55 N. 4 50 E.	80-81
Nura R.	50 0 N. 72 0 E.	72-73
Nuremberg	49 30 N. 11 5 E.	40-41
Nurinsk	50 0 N. 71 30 E.	72-73
Nurmanshir	29 0 N. 58 45 E.	63
Nurney	52 45 N. 6 55 W.	32-33
Nushki	29 35 N. 66 2 E.	66-67
Nutley	51 12 N. 1 8 W.	16-17
Nuttal	28 47 N. 68 7 E.	66-67
Nuwara Eliya	7 0 N. 80 50 E.	68
Nuyt's Arch	32 20 S. 133 40 E.	120-121
Nuyts, Pt.	35 7 S. 116 40 E.	124-125
Nya Lukemba	2 30 S. 28 50 E.	80-81
Nyak Tso	33 32 N. 79 45 E.	66-67
Nyamilell	9 9 N. 27 8 E.	80-81
Nyanga	2 58 S. 10 10 E.	80-81
Nyangwe	4 10 S. 26 10 E.	80-81
Nyarawungo	2 38 S. 31 22 E.	80-81
Nyasa, L.	12 0 S. 34 30 E.	82-83
Nyasaland Prot.	12 30 S. 33 40 E.	82-83
Nyborg	55 19 N. 10 49 E.	39
Nyejin	51 4 N. 31 45 E.	56-57
Nyemen R.	55 6 N. 23 10 E.	42-43
Nyemenek R.	56 10 N. 25 0 E.	42-43
Nyiregyháza	48 0 N. 21 46 E.	46-47
Nyitra	48 20 N. 13 7 E.	46-47
Ny Karleby	63 55 N. 22 30 E.	54-55
Nykiobing	55 56 N. 11 47 E.	39
Nykiobing	54 47 N. 11 54 E.	39
Nykjobing	56 48 N. 8 49 E.	39
Nykoping	58 50 N. 17 10 E.	54-55
Nyland	63 0 N. 17 40 E.	54-55
Nylstroom	24 40 S. 28 31 E.	82-83
Nymagee	32 5 S. 146 18 E.	120-121
Nynas	59 40 N. 18 0 E.	54-55
Nyngan	31 31 S. 147 15 E.	120-121
Nyon	46 23 N. 6 14 E.	44-45
Nystad	60 50 N. 21 25 E.	54-55
Nysted	54 40 N. 11 46 E.	39
Nyuchotsk	64 1 N. 36 3 E.	56-57
Nzankamatu	1 10 N. 13 0 E.	80-81
Nzilo Falls	10 30 S. 26 0 E.	82-83

O

Oa, Mull of	55 36 N. 6 20 W.	26-27
Oa, The	55 37 N. 6 15 W.	26-27
Oadby	52 37 N. 1 5 W.	16-17
Oahu, I.	21 30 N. 158 0 W.	116-117
Oakford	50 58 N. 3 34 W.	18-19
Oakham	52 41 N. 0 44 W.	16-17
Oakland	37 47 N. 122 18 W.	106-107
Oakland	43 4 N. 80 23 W.	96-97
Oakley	42 15 N. 114 47 W.	106-107
Oakley	52 11 N. 0 32 W.	16-17
Oakley	51 15 N. 1 10 W.	16-17
Oakley	51 48 N. 1 4 W.	16-17
Oakley	44 59 N. 79 15 W.	96-97
Oakover R.	20 42 S. 120 30 E.	124-125
Oakville	43 28 N. 79 45 W.	96-97
Oamaru	45 6 S. 169 56 E.	126-127
Oanob, R.	23 30 S. 17 15 E.	82-83
Oatlands	42 8 S. 147 11 E.	120-121
Oates Land	70 0 S. 160 0 E.	128
Oaxaca	17 1 N. 96 49 W.	108-109
Oaxaca (state)	17 0 N. 96 15 W.	108-109
Ob, Gulf of	68 0 N. 73 30 E.	56-57
Ob, R.	65 0 N. 65 0 E.	56-57
Oban	46 50 S. 168 8 E.	126-127
Oban	56 25 N. 5 28 W.	26-27
Obbe	57 46 N. 7 0 W.	24-25
Obbia	6 0 N. 48 50 E.	76-77
Obdorsk	66 32 N. 66 50 E.	56-57
Oberammergau	47 40 N. 11 2 E.	40-41
Obel	34 28 N. 63 11 E.	63
Ober Drauburg	46 48 N. 12 58 E.	46-47
Oberstein	49 44 N. 17 18 E.	40-41
Oberwesel	50 8 N. 7 44 E.	36-37
Obi	31 33 N. 131 28 E.	74-75
Obidos	1 50 S. 55 40 W.	112-113
Obidos	39 19 N. 9 10 W.	48-49
Obi Is.	1 30 S. 127 40 E.	70-71
Öbisfelde	52 26 N. 11 0 E.	40-41
Obok	11 58 N. 43 20 E.	80-81
Obol R.	55 40 N. 29 40 E.	42-43
Obosumi	31 10 N. 131 0 E.	74-75
Obra R.	52 0 N. 16 25 E.	42-43
Obrenovatz	44 40 N. 20 14 E.	46-47
O'Briens Bri.	52 46 N. 8 30 W.	32-33
Obshchi Syrt Mts.	52 0 N. 52 0 E	56-57
Obubra	6 4 N 8 21 E.	80-81

		MAP
Ocala	29 15 N. 82 8 W.	102-103
Ocampo	27 20 N. 102 30 W.	108-109
Ocana	39 55 N. 3 30 W.	48-49
Oceola	52 18 N. 1 10 E.	16-17
Occumster	58 18 N. 3 12 W.	24-25
Ochil Hills	56 14 N. 3 40 W.	26-27
Ochiltree	55 28 N. 4 22 W.	26-27
Ockenden, N.	51 32 N. 0 16 E.	16-17
Ockholm	54 40 N. 8 50 E.	39
Ockle	56 45 N. 6 0 W.	24-25
Ockiebo	60 55 N. 16 40 E.	54-55
Ockmulgee, R.	32 30 N. 83 30 W.	102-103
Ocna .	45 2 N. 24 20 E.	52-53
Ocoa Bay	18 15 N. 70 50 W.	110-111
Ocona	16 10 S. 73 18 W.	114-115
Oconee, R.	33 30 N. 83 15 W.	102-103
Ocos	14 33 N. 92 12 W.	110-111
Ocotal	13 47 N. 86 30 W.	110-111
Ocumare	10 2 N. 66 52 W.	110-111
Odawara	35 16 N. 139 6 E.	74-75
Odde	60 3 N. 6 30 E.	54-55
Odder	55 58 N. 10 10 E.	39
Odemira	37 35 N. 8 38 W.	48-49
Odemish	38 12 N. 27 59 E.	52-53
Odenburg	47 40 N. 16 38 E.	46-47
Odenkirchen	51 8 N. 6 27 E.	36-37
Odense	55 25 N. 10 25 E.	39
Odenwald	49 40 N. 9 0 E.	40-41
Oder R.	53 15 N. 14 20 E.	40-41
Oderzo	45 47 N. 12 33 E.	50-51
Odessa	44 17 N. 76 48 W.	96-97
Odessa	46 29 N. 30 36 E.	56-57
Odhairn, L.	58 3 N. 6 22 W.	24-25
Odiham	51 14 N. 0 56 W.	16-17
Odobesti	45 47 N. 27 2 E.	52-53
Odoorn	52 51 N. 6 52 E.	38
Odstock	51 2 N. 1 46 W.	18-19
Oebe	54 43 N. 11 1 E.	39
Oeiras	38 40 N. 9 18 W.	48-49
Oeiras	7 0 S. 42 50 W.	112-113
Oeland I.	54 40 N. 8 43 E.	39
Ofanto, R	41 7 N. 15 50 E.	50-51
Ofen P.	46 38 N. 10 40 E.	44-45
Offenbach	50 5 N. 8 46 E.	40-41
Offenberg	48 30 N. 7 59 E.	40-41
Offord	52 18 N. 0 12 W.	16-17
Ofu, I.	14 15 S. 169 34 W.	126-127
Ofver Lulea	65 50 N. 21 40 E.	54-55
Ofver Tornea	66 20 N. 25 20 E.	54-55
Oga-sima	39 51 N. 139 45 E.	74-75
Ogbourne	51 29 N. 1 42 W.	16-17
Ogden	41 15 N. 112 0 W.	106-107
Ogdensburg	44 40 N. 75 25 W.	104-105
Ogle R.	56 24 N. 4 18 W.	26-27
Oglio R.	45 10 N. 10 10 E.	50-51
Ogmore, R.	51 28 N. 3 37 W.	18-19
Ognon, R.	47 43 N. 6 35 E.	36-37
Ogoja	6 40 N. 8 45 E.	80-81
Ogowe R.	1 0 S. 9 30 E.	80-81
Ogulin	44 59 N. 15 18 E.	46-47
Ohau L.	44 15 S. 169 52 E.	126-127
Ohey	50 26 N. 5 7 E.	36-37
Ohio, R.	39 45 N. 80 55 W.	102-103
Ohio	40 15 N. 83 0 W.	102-103
Oich, L.	57 8 N. 4 44 W.	24-25
Oil City	41 28 N. 79 45 W.	104-105
Oilgate	52 25 N. 6 33 W.	32-33
Oil Springs	42 48 N. 82 5 W.	96-97
Oirschot	51 30 N. 5 20 E.	38
Oise	49 28 N. 2 30 E.	36-37
Oise R.	49 34 N. 3 10 E.	34-35
Oisemont	49 57 N. 1 45 E.	36-37
Oita	33 15 N. 131 41 E.	74-75
Ojinaga	29 30 N. 104 27 W.	108-109
Okahanja	22 0 S. 16 55 E.	82-83
Okamambuti	19 28 S. 18 10 E.	82-83
Okamui C.	43 51 N. 140 12 E.	74-75
Okanagan L.	50 0 N. 119 33 W.	98-99
Oka R.	53 30 N. 100 30 E.	72-73
Okarito	43 15 S. 170 8 E.	126-127
Okasaki	34 54 N. 137 26 E.	74-75
Oka-yama	34 48 N. 134 2 E.	74-75
Okeechobee L.	27 0 N. 81 0 W.	102-103
Okehampton	50 45 N. 4 1 W.	18-19
Okement, R.	50 50 N. 4 1 W.	18-19
Okhotsk	59 0 N. 143 0 E.	58-59
Okhotsk, Sea of	55 0 N. 150 0 E.	58-59
Okhrida	41 7 N. 20 49 E.	46-47
Okhrida, L.	41 0 N. 20 45 E.	46-47
Oki Is.	36 26 N. 133 25 E.	74-75
Okinawa I.	26 30 N. 128 0 E.	72-73
Okipoko, R.	17 55 S. 15 30 E.	82-83
Okkak	57 30 N. 62 0 W.	92-93
Oklahoma	35 28 N. 97 30 W.	106-107
Okna	46 16 N. 26 35 E.	52-53
Oknist	56 9 N. 25 45 E.	42-43
Okolovo	54 29 N. 27 52 E	42-43
Okonja	0 30 S. 13 46 E.	80-81
Okosiri I.	42 12 N. 39 33 E.	74-75
Okuts	33 36 N. 134 27 E.	74-75
Olai	56 49 N. 24 1 E.	42-43
Oland	57 5 N. 9 36 E.	39
Olary	32 16 S. 140 16 E.	120-121
Olavarria	36 50 S. 60 25 W.	112-113
Olby	56 29 N. 8 34 E.	39
Old Aberdeen	57 10 N. 2 6 W.	24-25
Oldany I.	58 16 N. 5 15 W.	24-25
Old Bahama Ch.	22 0 N. 77 30 W.	110-111
Oldbury	52 29 N. 2 0 W.	18-19
Oldcastle	51 55 N. 2 57 W.	18-19
Oldcastle	53 47 N. 7 9 W.	30-31
Oldcastle Hd.	51 39 N. 4 45 W.	18-19
Old Deer	57 31 N. 2 3 W.	24-25
Old Dongola	18 10 N. 31 0 E.	76-77
Oldenburg	53 8 N. 8 12 E.	40-41
Oldenburg	54 0 N. 10 40 E.	39
Oldenzaal	52 19 N. 6 55 E.	38
Oldesloe	53 49 N. 10 22 E.	39
Old F. Franklin	65 10 N. 123 5 W.	98-99
Old Gradiska	45 12 N. 17 14 E.	46-47
Oldham	53 33 N. 2 8 W.	20-21
Old Hd.	58 46 N. 2 55 W.	22-23
Old Head of Kinsale	51 36 N. 8 33 W.	32-33
Old Kedah	5 40 N. 100 15 E.	70-71
Old Leighlin	52 44 N. 7 2 W.	32-33
Old Man	54 24 N. 3 7 W.	20-21
Old Man of Hoy	58 55 N. 3 25 W.	22-23
Old Meldrum	57 20 N. 2 20 W.	24-25
Old Providence I.	13 15 N. 81 25 W.	110-111
Old Rayne	57 21 N. 2 32 W.	24-25
Old Rhine R.	52 9 N. 4 30 E.	38
Old Ross	52 24 N. 6 50 W.	32-33
Old Town	53 23 N. 7 57 W.	32-33
Olekma R.	58 0 N. 121 40 E.	58-59
Olekminsk	60 15 N. 120 5 E.	58-59
Oleleh	5 30 N. 95 15 E.	70-71
Olelena	14 30 N. 8 40 E.	80-81
Olenek R.	68 0 N. 114 0 E.	58-59
Olevsk	51 11 N. 27 37 E.	42-43
Olhao	37 4 N. 7 49 W.	48-49
Olifants Mts.	32 45 S. 19 0 E.	82-83
Olifants, R.	24 0 S. 30 30 E.	82-83
Olinda Entrance	11 10 S. 144 5 E.	122-123
Olintorsk C.	60 0 N. 170 0 E.	58-59
Olita	54 23 N. 24 0 E.	42-43
Oliva	38 55 N. 0 8 W.	48-49
Oliveira	21 15 S. 45 10 W.	112-113
Olivenza	38 40 N. 7 7 W.	48-49
Oliver's Hook	28 32 S. 29 8 E.	86-87
Olivone	46 33 N. 8 57 E.	44-45
Olivos	27 12 N. 106 13 W.	108-109
Ollach	57 21 N. 6 8 W.	24-25
Ollague	21 40 S. 68 15 S.	112-113
Ollerton	53 12 N. 1 2 W.	16-17
Olmedo	41 20 N. 4 40 W.	48-49
Olmütz	49 38 N. 17 18 E.	46-47
Olney	52 10 N. 0 42 W.	16-17
Olonets	60 59 N. 33 1 E.	56-57
Olon-nor	44 20 N. 104 0 E.	72-73
Oloron	43 11 N. 0 38 W.	34-35
Olosno	37 33 N. 7 10 W.	48-49
Olot	42 10 N. 2 30 E.	48-49
Oloten Id.	68 30 N. 16 50 E.	54-55
Öls	51 12 N. 17 20 E.	40-41
Olshani	54 17 N. 26 2 E.	42-43
Olsnitz	50 12 N. 12 10 E.	40 41
Olst	56 24 N. 10 7 E.	39
Olsted	55 50 N. 9 50 E.	39
Olstyk	55 48 N. 12 12 E.	39
Olt R.	44 0 N. 24 35 E.	52-53
Olten	47 22 N. 7 53 E.	44-45
Oltenitsa	44 6 N. 26 41 E.	52-53
Olti	40 32 N. 42 1 E.	56-57
Olukonda	17 57 S. 16 15 E.	82-83
Olut	39 0 N. 103 0 E.	72-73
Olvera	36 55 N. 5 17 W.	48-49
Olympia	37 40 N. 21 37 E.	52-53
Olympia	47 0 N. 122 53 W.	106-107
Olympic Mts.	48 0 N. 124 0 W.	106-107
Olympus, Mt.	40 7 N. 22 21 E.	52-53
Omagh	54 36 N. 7 19 W.	30-31
Omaha	41 15 N. 96 0 W.	106-107
Oman	23 30 N. 57 0 E.	60-61
Oman, G. of	24 30 N. 58 0 E.	60-61
Omanee	44 20 N. 78 35 W.	96-97
Omarama	44 31 S. 169 59 E.	126-127
Omaruru	21 25 S. 16 5 E.	82-83
Omay, R.	17 15 S. 28 45 E.	82-83
Ombai I.	8 20 S. 124 40 E.	70-71
Ombersley	52 16 N. 2 13 W.	18-19
Ombiru I.	1 30 S. 127 30 E.	70-71
Ombrone R.	42 40 N. 11 2 E.	50-51
Omburo	21 20 S. 16 22 E.	82-83
Omdurman	15 40 N. 32 40 E.	60-61
Omegna	45 52 N. 8 25 E.	44-45
Omeo	37 7 S. 147 38 E.	120-121
Ometepec	16 29 N. 98 32 W.	108-109
Ometepec R.	16 20 N. 98 40 W.	108-109
Omey I.	53 31 N. 10 10 W.	30-31
Ommanney B.	73 0 N. 101 0 W.	92-93
Omme	55 50 N. 8 57 E.	39
Ommen	52 31 N. 6 25 E.	104-105
Omoe I.	55 10 N. 11 12 E.	39
Omolon R	66 0 N. 60 0 E.	58-59
Omo R.	6 10 N. 36 0 E.	80-81
Omsk	55 0 N. 74 0 E.	58-59
Omu	67 40 N. 146 0 E.	58-59
Omuramba, R.	18 10 S. 18 0 E.	82-83
Omurzda	43 45 N. 26 59 E.	52-53
Ona	42 42 N. 3 25 W.	48-49
Onambu	39 58 N. 141 17 E.	74-75
Onaping	46 36 N. 81 27 W.	96-97
Onda	39 55 N. 0 15 W.	48-49
Onderste Doorns	30 15 S. 20 37 E.	82-83
Ondo	7 6 N. 4 50 E.	80-81
Onega	64 2 N. 38 23 E.	56-57
Onega B.	64 30 N. 36 30 E.	56-57
Onega L.	61 30 N. 35 30 E.	56-57
Onega R.	63 0 N. 39 30 E.	56-57
Oneglia	44 56 N. 8 4 E.	50-51
Onehunga	36 56 S. 174 49 E.	126-127
Oneida	43 2 N. 80 8 W.	96-97
Oneida L.	43 15 N. 76 0 W.	104-105
O'Neill City	42 30 N. 98 39 W.	106-107
Onepoto	38 48 S. 177 8 E.	126-127
Ongaruhe	38 44 S. 175 15 E.	126-127
Ongole	15 30 N. 80 2 E.	68
Onibury	52 25 N. 2 47 W.	18-19
Onich	56 42 N. 5 13 W.	24-25
Onitsha	6 10 N. 6 48 E.	80-81
Ono Is.	20 40 S. 178 43 W.	126-127
Onon R.	50 40 N. 115 0 E.	72-73
Onslow	21 38 S. 114 58 E.	124-125
Onslow Bay	34 20 N. 77 40 W.	102-103
Ontario	46 0 N. 80 0 W.	96-97
Ontario	50 0 N. 85 0 W.	98-99
Onteniente	38 52 N. 0 33 W.	48-49
Oodnadatta	27 30 S. 135 29 E.	120-121
Oog I., N.	54 32 N. 8 32 E.	39
Oog I., S.	54 28 N. 8 36 E.	39
Ookiep	29 35 S. 17 47 E.	82-83
Oola	52 32 N. 8 16 W.	32-33
Oono	35 52 N. 136 42 E.	74-75
Oontoe	27 34 S. 141 0 E.	120-121
Oo-sima	33 30 N. 135 42 E.	74-75
Oostburg	51 20 N. 3 30 E.	36-37

		MAP
Oostcamp	51 9 N. 3 13 E.	36–37
Oosterhout	51 31 N. 4 52 E.	38
Oostmalle	51 21 N. 4 43 E.	36–37
Ootacamund	11 30 N. 76 42 E.	68
Ootmarsum	52 24 N. 6 55 E.	38
Ootsi	25 1 S. 25 48 E.	86–87
Otzthal Alps	46 50 N. 10 50 E.	44
Opala	1 5 S. 24 47 E.	80–81
Opatov	50 50 N. 21 26 E.	42–43
Opdal	60 15 N. 8 45 E.	54–55
Opelousas	30 30 N. 92 2 W.	102–103
Ophthalmia Ra.	23 26 S. 119 45 E.	124–125
Opobo	4 32 N. 7 35 E.	80–81
Opochka	56 48 N. 28 48 E.	56–57
Opochna	51 21 N. 20 17 E.	42–43
Opolu	13 58 S. 171 36 W.	126–127
Oporto	41 8 N. 8 18 W.	48–49
Opotik	38 2 S. 117 18 E.	126–127
Oppeln	50 40 N. 18 0 E.	42–43
Opua	35 19 S. 174 3 E.	126–127
Opunake	39 27 S. 173 52 E.	126–127
Oradna	47 27 N. 24 50 E.	52–53
Oræfa Jökull	64 4 N. 16 45 W.	8–9
Orahovica	45 33 N. 17 55 E.	46–47
Oran	35 40 N. 0 50 W.	76–77
Oran	23 10 S. 64 25 W.	112–113
Orange	30 7 N. 93 50 W.	102–103
Orange	33 14 S. 149 6 E.	120–121
Orange	44 7 N. 4 50 E.	34–35
Orange, C.	4 25 N. 51 30 W.	112–113
Orange, R.	28 55 S. 18 30 E.	82–83
Orange R. Sta.	29 40 S. 24 15 E.	82–83
Orangeburg	33 26 N. 80 52 W.	102–103
Orange Free State	27 30 S. 28 0 E.	82–83
Orangeville	43 55 N. 80 8 W.	96–97
Orani	54 12 N. 24 32 E.	42–43
Oranienburg	52 45 N. 13 15 E.	40–41
Oranmore	53 16 N. 8 56 W.	32–33
Orbe	46 43 N. 6 31 E.	44–45
Orbe, R.	46 45 N. 6 35 E.	44–45
Orbek	55 15 N. 10 41 E.	39
Orbetello	42 25 N. 11 10 E.	50–51
Orbigo R.	42 30 N. 5 55 W.	48–49
Orbliston	57 37 N. 3 9 W.	24–25
Orbost	37 42 S. 148 55 E.	120–121
Orchies	50 29 N. 3 14 E.	36–37
Orco, R.	45 20 N. 7 45 E.	44
Ord	41 38 N. 99 1 W.	106–107
Ord, R.	17 30 S. 128 12 E.	124–125
Ord of Caithness	58 8 N. 3 34 W.	24–25
Ordense	43 5 N. 8 27 W.	48–49
Ordie	57 2 N. 2 55 W.	24–25
Ordos	39 30 N. 108 30 E.	72–73
Ordu	40 57 N. 37 56 E.	62
Orduna	43 3 N. 2 59 W.	48–49
Ore Mts.	50 45 N. 13 20 E.	40–41
Ore R.	56 8 N. 3 15 W.	26–27
Ore Sd.	56 40 N. 12 45 E.	39
Orebro	59 20 N. 15 20 E.	54–55
Oregon City	45 0 N. 121 30 W.	106–107
Oregon	44 0 N. 121 0 W.	106–107
Oregrund	60 20 N. 18 20 E.	54–55
Orehoved	54 58 N. 54 11 E.	39
O'Reilly I.	68 5 N. 98 55 W.	98–99
Orei	52 59 N. 36 0 E.	56–57
Orellana	39 4 N. 5 29 W.	48–49
Orenburg	51 48 N. 55 10 E.	56–57
Orense	42 18 N. 7 52 W.	48–49
Orepuke	46 18 S. 167 42 E.	126–127
Oreti R.	46 0 S. 168 20 E.	126–127
Orfani	40 44 N. 23 59 E.	52–53
Orford	52 6 N. 1 32 E.	16–17
Orford Bay	11 17 S. 143 42 E.	122–123
Orfordness	52 6 N. 1 35 E.	16–17
Orford Ness	11 22 S. 142 43 E.	122–123
Ongers, R.	30 15 S. 23 15 E.	82–83
Orgiva	36 53 N. 3 23 W.	48–49
Orhanie	42 56 N. 23 48 E.	52–53
Oria	43 17 N. 2 8 W.	48–49
Oriega	23 56 S. 146 45 E.	122–123
Origny	49 51 N. 3 30 E.	36–37
Orihuela	38 7 N. 0 53 W.	48–49
Orilia	17 58 N. 102 17 W.	108–109
Orillia	44 35 N. 79 27 W.	96–97
Oring Nor	34 50 N. 97 40 E.	72–73
Orinoco Delta	9 0 N. 60 0 W.	112–113
Orinoco, R.	8 0 N. 66 0 W.	112–113
Orissa	21 17 N. 85 30 E.	66–67
Orivesi, L.	62 20 N. 29 40 E.	54–55
Orizaba	18 46 N. 97 15 W.	108–109
Orizaba (vol.)	19 1 N. 97 25 W.	108–109
Orkedalsoren	63 20 N. 9 45 E.	54–55
Orkhon R.	49 0 N. 104 0 E.	72–73
Orkla, R.	62 50 N. 10 0 E.	54–55
Orkney Is.	59 0 N. 3 0 W.	22–23
Orlander	40 5 N. 9 40 E.	54–55
Orleans	47 53 N. 1 52 E.	34–35
Orleans, I. of	46 55 N. 71 0 W.	94–95
Orleans (Prov.)	47 50 N. 1 50 E.	34–35
Orlestone	51 5 N. 0 51 E.	16–17
Ormara	25 15 N. 64 35 E.	66–67
Ormby	54 21 N. 4 3 W.	20–21
Ormes Hd., Gt.	53 21 N. 3 51 W.	18–19
Ormes Hd., Lit.	53 20 N. 3 46 W.	18–19
Ormesby	54 33 N. 1 10 W.	20–21
Ormesby	52 40 N. 1 42 E.	16–17
Ormond	38 32 S. 177 55 E.	126–127
Ormsby Tudor	44 52 N. 77 41 W.	96–97
Ormskirk	53 34 N. 2 53 W.	20–21
Orne (Dep.)	48 38 N. 0 15 E.	34–35
Orne R.	49 14 N. 5 32 E.	36–37
Ornö	59 10 N. 18 40 E.	54–55
Örnsköldsvik	63 20 N. 18 50 E.	54–55
Oro, C. d'	38 9 N. 24 39 E.	52–53
Oroër	49 31 N. 2 10 E.	36–37
Oron	46 34 N. 6 50 E.	44–45
Oronsay I.	56 1 N. 6 13 W.	26–27
Oronsay, Passage of	56 0 N. 6 5 W.	26–27
Oropesa	39 56 N. 5 9 W.	48–49
Oropesa	40 6 N. 0 7 E.	48–49
Orosei	40 21 N. 9 39 E.	50–51
Orosei, G. of	40 16 N. 9 40 E.	50–51
Orosháza	46 34 N. 20 42 E.	46–47
Oroya	11 25 S. 75 35 W.	114–115
Or R.	30 30 N. 59 8 E.	56–57
Orrorro	32 42 S. 138 9 E.	120–121
Orsha	54 30 N. 30 24 E.	42–43
Orsha	54 40 N. 30 15 E.	56–57
Orsieres	46 1 N. 7 14 E.	44–45
Orsk	51 14 N. 58 33 E.	56–57
Orskog	62 30 N. 6 50 E.	54–55
Orslov	55 23 N. 11 57 E.	39
Orsova	44 42 N. 22 30 E.	52–53
Orsted	55 20 N. 10 6 E.	39
Orta	45 47 N. 8 25 E.	44–45
Orta, L.	45 48 N. 8 14 E.	50–51
Ortakeui	41 31 N. 26 8 E.	52–53
Orte	42 23 N. 12 24 E.	50–51
Ortegal, C.	43 43 N. 7 50 W.	48–49
Ortelsburg	53 34 N. 21 0 E.	42–43
Orthez	43 31 N. 0 45 W.	34–35
Ortigueiro	43 40 N. 7 50 W.	48–49
Ortler	46 30 N. 10 40 E.	50–51
Orton	54 28 N. 2 36 W.	20–21
Orton	57 34 N. 3 8 W.	24–25
Ortona	42 20 N. 14 21 E.	50–51
Örträsk	64 10 N. 18 55 E.	54–55
Oruba	12 25 N. 70 0 W.	112–113
Oruba I.	12 30 N. 70 0 W.	110–111
Orum	56 34 N. 9 14 E.	39
Oruro	17 50 S. 67 15 W.	112–113
Orusewa	20 50 S. 14 52 E.	82–83
Orust	58 10 N. 11 20 E.	54–55
Orvieto	42 42 N. 12 4 E.	50–51
Orwell, R.	52 0 N. 1 15 E.	16–17
Osage R.	38 15 N. 93 0 W.	102–103
Osaka	34 41 N. 135 28 E.	74–75
Osborne	45 30 N. 75 20 W.	96–97
Osborne	50 46 N. 1 16 W.	16–17
Osburg	49 43 N. 6 48 E.	36–37
Oscarhamn	57 15 N. 16 35 E.	54–55
Oschersleben	52 2 N. 11 20 E.	40–41
Ose R.	57 24 N. 6 25 W.	24–25
Ösel	58 30 N. 22 30 E.	56–57
Osen	64 20 N. 10 40 E.	54–55
Osgoode	45 15 N. 75 35 W.	96–97
Osh	40 35 N. 72 55 W.	60–61
Oshawa	43 54 N. 78 52 W.	96–97
Oshkosh	44 3 N. 38 33 W.	102–103
Oshogbo	7 46 N. 4 35 E.	80–81
Osiek (Esseg)	45 34 N. 18 41 E.	46–47
Oskaloosa	41 14 N. 92 40 W.	102–103
Oskogin	69 0 N. 148 0 E.	58–59
Osmanabad	18 3 N. 76 6 E.	68
Osmanie	37 6 N. 36 29 E.	62
Osman Pazar	43 6 N. 26 27 E.	52–53
Osmotherly	54 23 N. 1 18 W.	20–21
Osnabrück	52 17 N. 5 3 E.	40–41
Osprey	44 17 N. 80 18 W.	96–97
Osprey Reef	13 55 S. 146 35 E.	122–123
Ossa, Mt.	39 47 N. 22 45 E.	52–53
Ossian, L.	56 47 N. 4 38 W.	24–25
Ossenisse	51 25 N. 3 58 E.	36–37
Ossidinge	5 42 N. 9 17 E.	80–81
Ostashkov	57 10 N. 33 2 E.	56–57
Oste R.	53 18 N. 9 15 E.	40–41
Ostend	51 13 N. 3 0 E.	34–35
Osterdalen, R.	61 40 N. 11 40 E.	54–55
Oster Götland	58 30 N. 15 20 E.	54–55
Osterode	53 40 N. 19 58 E.	42–43
Osterrisor	58 42 N. 9 5 E.	54–55
Östersund	63 15 N. 14 50 E.	54–55
Ostia	41 42 N. 12 18 E.	50–51
Ost Ohrsted	54 33 N. 9 18 E.	39
Ostrog	50 20 N. 26 29 E.	42–43
Ostrogojsk	50 49 N. 39 1 E.	56–57
Ostrolenka	53 4 N. 21 39 E.	42–43
Ostrov	52 48 N. 21 52 E.	42–43
Ostrov	57 21 N. 28 18 E.	42–43
Ostrovets	50 57 N. 21 22 E.	42–43
Ostrovo	40 49 N. 21 53 E.	52–53
Ostrowo	51 37 N. 17 48 E.	42–43
Ostuni	40 44 N. 17 37 E.	50–51
Ost Vaagö	68 25 N. 13 40 E.	54–55
Osum R.	40 40 N. 20 2 E.	52–53
Osuna	37 14 N. 5 5 W.	48–49
Osveyx	56 1 N. 28 3 E.	42–43
Oswego	43 25 N. 76 37 W.	104–105
Oswestry	52 51 N. 3 4 W.	18–19
Otago Harb.	45 48 S. 170 40 E.	126–127
Otago Prov.	45 20 S. 169 0 E.	126–127
Otaki	40 42 S. 175 7 E.	126–127
Otaru	43 15 N. 140 45 E.	74–75
Otautau	46 9 S. 168 0 E.	126–127
Otavi	19 45 S. 17 20 E.	82–83
Otford	51 18 N. 0 11 E.	16–17
Othee	50 44 N. 5 27 E.	36–37
Othrys Mts.	39 0 N. 22 40 E.	52–53
Otira Gorge	42 51 S. 171 35 E.	126–127
Otley	53 54 N. 1 41 W.	20–21
Otočac	44 54 N. 15 14 E.	46–47
Otonabee, R.	44 25 N. 78 20 W.	96–97
Otonabi	47 50 N. 77 55 W.	96–97
Otorohanga	38 12 S. 175 14 E.	126–127
Otosyuts	42 50 N. 140 36 E.	74–75
Otranto	40 8 N. 18 28 E.	50–51
Otranto, C.	40 7 N. 18 29 E.	50
Ottawa	41 23 N. 89 0 W.	102–103
Ottawa	45 26 N. 75 41 W.	96–97
Ottawa Is.	59 55 N. 80 0 W.	98–99
Ottawa R.	45 40 N. 74 40 W.	96–97
Ottenby	56 15 N. 16 35 E.	54–55
Otter, R.	50 42 N. 3 17 W.	18–19
Otter, R.	58 35 N. 7 40 E.	54–55
Otterbäcken	59 0 N. 14 0 E.	54–55
Otterbourn	51 1 N. 1 20 W.	16–17
Otterburn	55 15 N. 2 10 W.	20–21
Otter Ferry	56 0 N. 5 18 W.	26–27
Otterington	54 17 N. 1 26 W.	20–21
Otterton	50 40 N. 3 17 W.	18–19
Otterville	42 59 N. 80 40 W.	96–97
Ottery St. Mary	50 45 N. 3 16 W.	18–19
Ottoshoop	25 50 S. 26 0 E.	82–83
Ottringham	53 43 N. 0 4 W.	20–21
Ottumwa	41 0 N. 92 18 W.	102–103
Ottweiler	49 24 N. 7 10 E.	36–37

		MAP
Otway, C.	38 50 S. 143 31 E.	120–121
Otyikango	22 5 S. 16 45 E.	82–83
Otyimbingue	22 17 S. 16 10 E.	82–83
Otyitambi	19 50 S. 15 30 E.	82–83
Otyivarongo	20 13 S. 16 59 E.	82–83
Otyo	20 5 S. 16 28 E.	82–83
Otyosasu	22 0 S. 17 11 E.	82–83
Otyosonjupa	20 37 S. 17 10 E.	82–83
Otzta Mts.	47 0 N. 10 50 E.	46–47
Ouachita	33 15 N. 92 15 W.	102–103
Ouchy	46 1 N. 6 37 E.	44–45
Oudenarde	50 51 N. 3 37 E.	36–37
Oudh (Dist.)	26 30 N. 81 30 E.	66–67
Oudping, L.	47 8 N. 81 30 W.	96–97
Oudtshoorn	33 35 S. 22 20 E.	82–83
Ouelle R.	47 27 N. 70 2 W.	94–95
Ouessant	48 29 N. 5 4 W.	34–35
Oughterard	53 27 N. 9 20 W.	30–31
Oughter, L.	54 2 N. 7 28 W.	30–31
Oulart	52 30 N. 6 24 W.	32–33
Oulchy	49 13 N. 3 22 E.	36–37
Ouldabinna	29 0 S. 131 33 E.	118–119
Oulton	52 30 N. 1 41 E.	16–17
Ounas R.	67 0 N. 25 0 E.	56–57
Ounasjoki	67 30 N. 25 0 E.	54–55
Oundle	52 30 N. 0 28 W.	16–17
Our R.	49 58 N. 6 10 E.	36–37
Ouray	38 1 N. 107 58 W.	106–107
Ourcq	49 11 N. 3 30 E.	36–37
Ourcq, R.	49 3 N. 3 5 E.	36–37
Ourem	39 40 N. 8 36 W.	48–49
Ouro Preto	20 25 S. 43 40 W.	112–113
Ourth, R.	50 25 N. 5 35 E.	36–37
Ouse, R.	50 56 N. 0 3 E.	16–17
Ouseburn	54 3 N. 1 18 W.	20–21
Outarde B.	49 4 N. 68 38 W.	94–95
Outeniquas Mts.	33 50 S. 22 30 E.	82–83
Outram	45 51 S. 170 15 E.	126–127
Outrim	38 30 S. 145 42 E.	120–121
Outwell	52 38 N. 0 15 E.	16–17
Ouyen	35 1 S. 142 18 E.	120–121
Ouzel, R.	51 53 N. 0 37 W.	16–17
Ovalau. I.	17 30 S. 178 39 E.	126–127
Ovar	40 51 N. 8 38 W.	48–49
Ovari B.	34 30 N. 137 0 E.	74–75
Ovens	51 53 N. 8 40 W.	32–33
Ovens R.	36 30 S. 143 35 E.	120–121
Over Darwen	53 41 N. 2 27 W.	20–21
Over Flakkee I.	51 44 N. 4 10 E.	38
Overscaig	58 10 N. 4 41 W.	24–25
Overton	51 15 N. 1 15 W.	16–17
Overton	52 35 N. 0 17 W.	16–17
Overyssel	52 25 N. 6 30 E.	38
Oviedo	43 23 N. 5 50 W.	48–49
Ovikkiock	66 55 N. 17 40 E.	54–55
Ovington	52 36 N. 0 50 E.	16–17
Ovoca	52 51 N. 6 14 W.	32–33
Ovoca, R.	52 49 N. 6 11 W.	32–33
Ovruch	51 21 N. 28 45 E.	56–57
Ow, R.	52 53 N. 6 25 W.	32–33
Owatonna	44 5 N. 93 30 W.	102–103
Owel L.	53 35 N. 7 24 W.	30–31
Owen Channel	45 25 N. 82 0 W.	96–97
Owen, Mt.	25 26 S. 147 54 E.	122–123
Owen Sd.	44 40 N. 80 55 W.	96–97
Owen Sd. (Tn.)	44 33 N. 80 58 W.	96–97
Owenass, R	53 5 N. 7 25 W.	32–33
Owenboy, R.	8 49 N. 8 27 W	32–33
Owenduff R.	54 3 N. 9 47 W.	30–31
Owenea R.	54 47 N. 8 20 W.	30–31
Oweniny R.	54 10 N. 9 32 W.	30–31
Owenkillew	54 43 N. 7 14 W.	30–31
Owenmore R.	54 5 N. 8 35 W.	30–31
Owenreagh R.	51 57 N. 9 40 W.	32–33
Owens, L.	36 30 N. 118 0 W.	106–107
Owensboro'	37 46 N. 78 15 W.	102–103
Owerri	5 30 N. 7 1 E.	80–81
Owi R.	45 12 N. 101 30 W.	106–107
Owosso	42 57 N. 84 5 W.	102–103
Owvane R.	51 45 N. 9 20 W.	32–33
Owyhee R.	43 15 N. 117 30 W.	106–107
Ox Mts.	54 8 N. 8 50 W.	30–31
Oxelösund	58 45 N. 17 10 E.	54–55
Oxford	43 18 S. 172 9 E.	126–127
Oxford	45 0 N. 75 39 W.	96–97
Oxford	45 41 N. 63 44 W.	94–95
Oxford	51 45 N. 1 16 W.	16–17
Oxley	34 8 S. 144 2 E.	120–121
Oxnam	55 28 N. 2 28 W.	26–27
Oxton	55 47 N. 2 54 W.	26–27
Oxton	53 3 N. 1 3 W.	16–17
Ox Tongue L.	45 20 N. 79 10 W.	96–97
Oxus R.	41 0 N. 62 0 E.	60–61
Oxwich Bay	51 34 N. 4 7 W.	18–19
Oyapock, R.	2 0 N. 53 0 W.	112–113
Oykell Bridge	57 58 N. 4 44 W.	24–25
Oyne	57 19 N. 2 31 W.	24–25
Oynon, R.	51 42 N. 3 25 W.	18–19
Oyo	7 50 N. 3 55 E.	80–81
Oyonnax	46 7 N. 5 41 E.	34–35
Oyster Bay	42 12 S. 148 13 E.	120–121
Oysterhaven	51 42 N. 8 27 W.	32–33
Oystermouth	51 35 N. 4 0 W.	18–19
Ozark Mts.	37 0 N. 94 0 W.	102–103
Ozieri	40 38 N. 9 1 E.	50–51
Ozuluama	21 37 N. 98 0 W.	108–109

P

Paarl	33 45 S. 18 55 E.	82–83
Pabalong	30 25 S. 28 28 E.	86–87
Pabbay I.	57 47 N. 7 13 W.	22–23
Pabelognang L.	47 10 N. 73 20 W.	96–97
Pabna	24 0 N. 89 20 E.	66–67
Pabyanitse	51 38 N. 19 21 E.	42–43
Pacaraima	5 0 N. 61 0 W.	112–113
Pacasmayo	7 30 S. 79 30 W.	112–113
Pachuca	20 5 N. 98 20 W.	108–109
Pacific Ocean	26 0 N. 137 0 W.	116–117
Packington	28 8 S. 114 14 E.	124–125
Packington	52 27 N. 1 39 W.	16–17
Pacocha	17 15 S. 71 10 W.	112–113
Pacroa	37 21 S. 175 40 E.	126–127
Padang	1 0 S. 100 25 E.	70–71
Padaran, Cape	11 15 N. 108 50 E.	70–71
Paddington	30 25 S. 121 28 E.	124–125
Paderborn	51 43 N. 8 42 E.	40–41
Padre I.	27 0 N. 97 28 W.	106–107
Padstow	50 33 N. 4 56 W.	18–19
Padua	45 23 N. 11 52 E.	50–51
Paducah	37 0 N. 88 40 W.	102–103
Pae Khoi Mts.	69 0 N. 63 0 E.	56–57
Paget I.	3 0 S. 100 20 E.	70–71
Pago I.	44 27 N. 15 7 E.	46–47
Paguat	0 30 N. 122 0 E.	70–71
Pahang R.	3 45 N. 103 0 E.	70–71
Pahiatua	40 26 S. 175 47 E.	126–127
Paignton	50 26 N. 3 34 W.	18–19
Paimboeuf	47 16 N. 2 1 W.	34–35
Paimogo	37 45 N. 7 20 W.	48–49
Paimpol	48 48 N. 3 3 W.	34–35
Painswick	51 47 N. 2 11 W.	18–19
Painted Desert	36 40 N. 112 15 W.	106–107
Paisley	44 18 N. 81 20 W.	96–97
Paisley	55 51 N. 4 26 W.	26–27
Pajala	67 15 N. 23 20 E.	54–55
Pakala	13 27 N. 79 7 E.	68
Pakchan	10 30 N. 98 46 E.	69
Pakenham	45 21 N. 76 19 W.	96–97
Pak-lai	18 10 N. 101 15 E.	70–71
Paknam	13 30 N. 100 30 E.	70–71
Pakoi	21 35 N. 109 5 E.	72–73
Pakokku	21 27 N. 95 5 E.	69
Pakpattan	30 22 N. 73 25 E.	66–67
Paks	46 40 N. 18 54 E.	46–47
Palace E. Jc.	52 25 N. 6 50 W.	32–33
Palachwe	22 37 S. 27 20 E.	82–83
Palamcottah	8 40 N. 77 47 E.	68
Palamos	41 50 N. 3 15 E.	48–49
Palana	27 52 N. 73 13 E.	66–67
Palanan Bay	17 10 N. 122 30 E.	70–71
Palánka	45 19 N. 19 20 E.	46–47
Palan Kuh	30 30 N. 50 35 E.	63
Palanpur	24 14 N. 72 29 E.	66–67
Palapo	3 0 S. 120 5 E.	70–71
Palar R.	12 15 N. 79 50 E.	68
Palatka	29 42 N. 81 37 W.	102–103
Palaw	12 55 N. 98 45 E.	69
Palawan I.	9 30 N. 119 0 E.	70–71
Palelee	1 0 N. 121 50 E.	70–71
Palembang	3 0 S. 104 40 E.	70–71
Palencia	42 2 N. 4 32 W.	48–49
Palenque	17 30 N. 92 3 W.	108–109
Palermo	38 7 N. 13 20 E.	50–51
Palestine	32 0 N. 35 0 E.	62
Paletwa	21 28 N. 92 50 E.	69
Palghat	10 45 N. 76 42 E.	68
Palgrave Mt.	23 30 S. 116 5 E.	124–125
Pali	25 47 N. 73 25 E.	66–67
Paliseul	49 54 N. 5 8 E.	36–37
Palitana	21 31 N. 71 49 E.	66–67
Palk Strait	10 0 N. 80 0 E.	68
Palla	23 48 S. 26 51 E.	82–83
Pallanza	45 56 N. 8 37 E.	50–51
Pallasgreen	52 33 N. 8 20 W.	32–33
Pallaskenry	52 38 N. 8 53 W.	32–33
Pallas Mt.	44 3 N. 141 33 E.	74–75
Pallinup R.	34 0 S. 118 10 E.	124–125
Palliser B.	41 25 S. 175 10 E.	126–127
Palliser C.	41 35 S. 175 19 E.	126–127
Palma	39 32 N. 2 42 E.	48–49
Palma	37 40 N. 5 20 W.	48–49
Palma Bay	39 30 N. 2 40 E.	48–49
Palma I.	28 50 N. 18 0 W.	76–77
Palmarola I.	40 49 N. 12 53 E.	132–133
Palmas Bay	23 40 N. 109 45 W.	108–109
Palmas, C.	4 20 N. 7 40 W.	88
Palmas, G. of	38 52 N. 8 30 E.	50–51
Palm Beach	26 20 N. 80 7 W.	102–103
Palmer Goldfd.	16 12 S. 144 35 E.	122–123
Palmeri, C.	39 33 N. 9 40 E.	50–51
Palmer R.	16 0 S. 143 0 E.	122–123
Palmer Rapid	45 17 N. 77 35 W.	96–97
Palmerston	22 30 S. 150 30 E.	122–123
Palmerston	45 30 S. 170 41 E.	126–127
Palmerston, C.	21 31 S. 149 30 E.	122–123
Palmerston I.	18 2 S. 163 7 W.	126–127
Palmerston N.	40 19 S. 175 38 E.	126–127
Palmerstown	54 14 N. 9 17 W.	30–31
Palmerton	31 15 S. 29 30 E.	86–87
Palmerville	16 0 S. 144 6 E.	122–123
Palmi	38 22 N. 15 52 E.	50–51
Palm Is.	18 37 S. 146 30 E.	122–123
Palmnicken	54 52 N. 19 58 E.	40–41
Palmyra	34 13 N. 38 10 E.	62
Palmyra I.	6 0 N. 162 10 W.	116–117
Palmyras Pt.	20 47 N. 87 0 E.	66–67
Palnackie	54 54 N. 3 51 W.	26–27
Palnure	54 57 N. 4 25 W.	26–27
Palos	37 13 N. 6 52 W.	48–49
Palos, C. de	37 36 N. 0 40 W.	48–49
Paltsmar	57 22 N. 26 12 E.	42–43
Palu	0 50 S. 119 50 E.	70–71
Palu B.	0 30 S. 119 40 E.	70–71
Pamalomba, L.	4 40 S. 35 15 E.	82–83
Pamarung Is.	0 30 S. 117 20 E.	70–71
Pambula	36 58 S. 149 50 E.	120–121
Pamiers	43 8 N. 1 36 E.	34–35
Pamir	37 0 N. 73 0 E.	64–65
Pamir, R.	37 15 N. 73 0 E.	66–67
Pamlico Sound	35 15 N. 76 0 W.	102–103
Pamouscachica L.	49 25 N. 70 50 W.	94–95
Pampas	36 30 S. 62 0 W.	112–113
Pamphylia	37 0 N. 31 0 E.	62
Pamplona	42 45 N. 1 35 W.	48–49
Panagia	38 34 N. 25 53 E.	52–53
Panama	9 0 N. 79 33 W.	110–111
Panama, Gulf of	8 0 N. 79 0 W.	110–111
Panaria	38 40 N. 15 5 E.	50–51
Panaro R.	44 50 N. 11 50 E.	50–51
Panarukan	7 50 S. 114 0 E.	70–71
Panashe L.	46 15 N. 81 20 W.	96–97
Panay I.	11 0 N. 122 30 E.	70–71
Pancey	48 28 N. 5 17 E.	36–37
Panchiu	45 54 N. 27 3 E.	52–53
Pancsova	44 54 N. 20 41 E.	46–47
Pandakiu	42 19 N. 26 38 E.	52–53

		MAP
Panda Ma Tenka	15 40 S. 25 47 E.	82–83
Panderma	40 15 N. 27 59 E.	52–53
Pandharpur	17 35 N. 75 23 E.	68
Pandora Entrance	11 25 S. 143 55 E.	122–123
Panel R.	1 45 N. 100 15 E.	70–71
Pangani	5 23 S. 39 0 E.	80–81
Pangbourn	51 28 N. 1 5 W.	16–17
Pangong L.	33 45 N. 78 45 E.	66–67
Pango-Pango	14 20 S. 170 32 W.	126–127
Panipat	29 20 N. 77 6 E.	66–67
Panja	20 15 S. 34 2 E.	82–83
Panjdeh	35 47 N. 62 20 E.	63
Panjgur	27 0 N. 64 5 E.	66–67
Panjim	15 30 N. 73 58 E.	68
Panjkora, R.	35 15 N. 72 0 E.	66–67
Panj R.	36 50 N. 72 0 E.	60–61
Panna	24 32 N. 80 14 E.	66–67
Pannal	53 58 N. 1 33 W.	20–21
Panom	16 40 N. 104 30 E.	70–71
Panruti	11 53 N. 79 30 E.	68
Pantanaw	16 55 N. 95 30 E.	69
Pantar I.	8 30 S. 124 0 E.	70–71
Pantellaria I.	36 47 N. 12 0 E.	50–51
Pao-king	27 10 N. 111 20 E.	72–73
Paola	39 23 N. 16 2 E.	50–51
Pao-ning	31 50 N. 106 0 E.	72–73
Pao-ting	39 0 N. 115 30 E.	72–73
Pápa	47 20 N. 17 28 E.	46–47
Papagni R.	13 55 N. 78 15 E.	68
Papai	23 38 S. 32 35 E.	82–83
Papantla	20 29 N. 97 27 W.	108–109
Paparoa Ra	42 10 S. 171 30 E.	126–127
Papa Stour	6 20 N. 1 40 W.	22–23
Papa Westray I.	59 22 N. 2 51 W.	22–23
Papenburg	53 4 N. 7 23 E.	40–41
Paphlagonia	41 0 N. 34 0 E.	62
Paphos	34 40 N. 32 30 E.	62
Papienho R.	22 30 N. 102 30 E.	70–71
Paposo	25 2 S. 70 30 W.	114–115
Papo, The	52 52 N. 9 17 W.	32–33
Papua	9 30 S. 149 0 E.	122–123
Papun	18 4 N. 97 25 E.	69
Papworth	52 17 N. 0 6 W.	16–17
Pará	4 0 S. 52 0 W.	112–113
Pará	1 10 S. 48 15 W.	112–113
Para R.	0 20 S. 47 30 W.	112–113
Parabiti	19 25 S. 62 50 W.	114–115
Paracel Is.	17 0 N. 111 30 E.	70–71
Parachilna	31 8 S. 138 22 E.	120–121
Parachin	43 51 N. 21 27 E.	46–47
Paradise Val.	41 30 N. 117 25 W.	106–107
Paragould	36 2 N. 90 27 W.	102–103
Paraguana Pen.	12 20 N. 70 10 W.	112–113
Paragua R.	15 0 S. 61 30 W.	112–113
Paraguay	24 10 S. 57 15 W.	112–113
Parahyba	21 30 S. 40 0 W.	112–113
Paraiso	18 24 N. 93 15 W.	108–109
Paraje-Seco	25 52 N. 106 5 W.	108–109
Parakylia	30 22 S. 136 24 E.	120–121
Paramaribo	6 0 N. 55 25 W.	112–113
Paramythia	39 30 N. 20 30 E.	52–53
Paraná	31 50 S. 60 30 W.	112–113
Paranaguá	25 50 S. 48 30 W.	112–113
Paranahyba	19 0 S. 50 0 W.	112–113
Paranápanêma R.	23 0 S. 51 0 W.	112–113
Parana R.	22 0 S. 53 0 W.	112–113
Parang La	31 30 N. 78 2 E.	66–67
Parantij	23 31 N. 72 55 E.	66–67
Paras	26 29 N. 99 43 W.	108–109
Paratoo	32 12 S. 139 21 E.	120–121
Parbail R.	24 0 N. 77 8 E.	66–67
Parbhani	19 15 N. 76 55 E.	68
Parchim	53 26 N. 11 52 E.	40–41
Pardee	47 52 N. 83 29 W.	96–97
Pardubitz	50 3 N. 15 47 E.	46–47
Parentins	2 50 S. 57 10 W.	112–113
Parenzo	45 14 N. 13 35 E.	50–51
Pare Pare	4 0 S. 119 30 E.	70–71
Parga	39 18 N. 20 25 E.	52–53
Parham	52 13 N. 1 21 E.	16–17
Paria, Gulf of	10 15 N. 62 15 W.	110–111
Paria Pen.	10 35 N. 62 30 W.	110–111
Parigi	7 40 S. 108 30 E.	70–71
Pariño C.	4 30 S. 82 20 W.	112–113
Paris	48 52 N. 2 20 E.	34–35
Paris	39 35 N. 87 50 W.	102–103
Paris	43 13 N. 80 25 W.	96–97
Parita Bay	8 5 N. 80 0 W.	110–111
Paritala	14 20 S. 33 45 E.	82–83
Park	53 23 N. 9 1 W.	32–33
Park	58 2 N. 6 30 W.	24–25
Park City	40 40 N. 111 31 W.	106–107
Parkersburg	39 17 N. 81 32 W.	102–103
Parkes	33 5 S. 148 10 E.	120–121
Parkgate	53 19 N. 3 5 W.	18–19
Parkgate	55 10 N. 3 33 W.	26–27
Parkhill	43 11 N. 81 47 W.	96–97
Parkin	33 13 S. 134 45 E.	120–121
Parkmore	55 2 N. 6 9 W.	30–31
Parknasilla	51 50 N. 9 53 W.	32–33
Park Range	40 0 N. 106 30 W.	106–107
Parkview	36 43 N. 106 33 W.	106–107
Parlakimedi	18 45 N. 84 14 E.	66–67
Parma	44 48 N. 10 21 E.	50–51
Parnahyba	3 0 S. 41 50 W.	112–113
Parnahyba R.	6 30 S. 44 0 W.	112–113
Parnassus	38 37 N. 22 28 E.	52–53
Paro	27 26 N. 89 30 E.	69
Paron	24 59 N. 77 3 E.	66–67
Paroo R.	27 30 S. 145 10 E.	122–123
Paropamisus Range	34 40 N. 63 0 E.	63
Paros	37 5 N. 25 12 E.	52–53
Parrakie	35 17 S. 140 17 E.	120–121
Parral	26 50 N. 105 36 W.	108–109
Parramatta	33 50 S. 151 0 E.	120–121
Parre, R.	51 10 N. 3 3 W.	18–19
Parrsborough	45 25 N. 64 9 W.	94–95
Parry, C.	70 5 N. 123 32 W.	98–99
Parry I.	45 18 N. 80 15 W.	96–97
Parry Is.	77 0 N. 100 0 W.	128
Parry Sound	45 19 N. 80 5 W.	96–97
Parry Sound	45 50 N. 80 0 W.	96–97
Partabgarh	25 52 N. 82 2 E.	66–67
Partabgarh	24 11 N. 74 47 E.	66–67
Partabpur	20 0 N. 80 51 E.	68
Partanna	37 44 N. 12 52 E.	50–51
Partenkirchen	47 32 N. 11 9 E.	40–41
Parthenay	46 38 N. 0 17 W.	34–35
Partinico	38 4 N. 13 3 E.	50–51
Parton	55 1 N. 4 1 W.	26–27
Partree	53 43 N. 9 17 W.	30–31
Paru R.	0 40 N. 55 0 W.	112–113
Parys	26 55 S. 27 37 E.	82–83
Pas	50 12 N. 2 29 E.	36–37
Pasadena	34 5 N. 118 10 W.	106–107
Pas de Calais	50 25 N. 2 20 E.	36–37
Pasewalk	53 30 N. 14 0 E.	40–41
Pasley, C.	33 58 S. 123 29 E.	124–125
Pasmore R.	31 30 S. 139 10 E.	120–121
Pasni	25 12 N. 63 25 E.	66–67
Paspebiac	48 3 N. 65 16 W.	94–95
Passage, E.	52 14 N. 6 59 W.	32–33
Passage, W.	51 52 N. 8 22 W.	32–33
Pass a Loutre	29 10 N. 89 5 W.	102–103
Passamaquoddy B.	45 0 N. 67 0 W.	94–95
Passau	48 37 N. 13 20 E.	40–41
Passchendaele	50 55 N. 2 54 E.	36–37
Passero, C.	36 40 N. 15 8 E.	50–51
Passo Fundo	28 10 S. 52 15 W.	112–113
Pasto	1 15 N. 77 25 W.	112–113
Pasuruan	7 40 S. 113 0 E.	70–71
Pasvig R.	69 0 N. 29 20 E.	54–55
Patagonia	45 0 S. 69 0 W.	112–113
Patamong	5 30 N. 59 15 W.	112–113
Patan	23 54 N. 72 14 E.	66–67
Patan	27 45 N. 76 1 E.	66–67
Patan	27 32 N. 85 17 E.	66–67
Patani	6 40 N. 101 5 E.	70–71
Patani, Cape	6 50 N. 101 30 E.	70–71
Patapedia R.	48 0 N. 67 35 W.	94–95
Pataritza	42 29 N. 22 15 E.	46–47
Pataudi	28 15 N. 76 52 E.	66–67
Patcham	50 52 N. 0 10 W.	16–17
Pateji	8 43 N. 5 46 E.	80–81
Pateley Bri.	54 5 N. 1 45 W.	20–21
Paterno	37 35 N. 14 52 E.	50–51
Paternoster Is.	7 20 S. 117 30 E.	70–71
Paterson	41 0 N. 74 20 W.	104–105
Paterson Inlet	46 54 S. 168 3 E.	126–127
Paterson Range	21 30 S. 122 30 E.	124–125
Pathankot	32 18 N. 74 45 E.	66–67
Patiala	20 18 N. 76 29 E.	66–67
Patiala (Dist.)	30 15 N. 75 45 E.	66–67
Patillos	20 45 S. 70 10 W.	112–113
Patkai Hills	26 30 N. 95 30 E.	69
Patmos I.	37 20 N. 26 35 E.	52–53
Patna	25 30 N. 85 16 E.	66–67
Patras	38 14 N. 21 45 E.	52–53
Patras, Gulf of	38 17 N. 21 30 E.	52–53
Patrick Brompton	54 19 N. 1 40 W.	20–21
Patrington	53 40 N. 0 0	20–21
Patrocino	19 0 S. 46 50 W.	114–115
Patta, I.	2 10 S. 41 5 E	80–81
Patterdale	54 32 N. 2 57 W.	20–21
Patterson	33 27 S. 25 59 E.	84–85
Patti	38 57 N. 13 57 E.	50–51
Patuca R.	15 30 N. 84 30 W.	110–111
Patzcuaro	19 30 N. 101 36 W.	108–109
Pau	43 20 N. 0 26 W.	34–35
Pauillac	45 10 N. 0 48 W.	34–35
Paulton	51 18 N. 2 29 W.	18–19
Paumotu Arch	17 0 S. 144 0 W.	116–117
Paungde	18 30 N. 95 35 E.	69
Pauni	20 40 N. 79 40 E.	68
Pauri	30 8 N. 78 48 E.	66–67
Pava	51 43 N. 20 17 E.	42–43
Paverno	46 49 N. 6 55 E.	44–45
Pavia	45 10 N. 9 10 E.	50–51
Pavlovo	56 0 N. 43 1 E.	56–57
Pavlograd	48 31 N. 35 57 E.	56–57
Pävo L.	66 10 N. 31 10 E.	54–55
Pawlet	51 11 N. 3 1 W.	18–19
Paxo I.	39 13 N. 20 14 E.	52–53
Paxton	52 16 N. 0 14 W.	16–17
Payette R.	43 55 N. 116 30 W.	106–107
Payne L.	60 20 N. 74 0 W.	92–93
Paysandu	32 10 S. 57 50 W.	112–113
Payta	5 0 S. 81 0 W.	112–113
Peace R.	56 0 N. 122 50 W.	98–99
Peace River Landing	56 10 N. 117 5 W.	98–99
Peake R.	28 7 S. 135 15 E.	120–121
Peak Hill	25 31 S. 118 45 E.	124–125
Peakirk	52 40 N. 0 15 W.	16–17
Peak Range	23 0 S. 148 0 E.	122–123
Peak, The	53 23 N. 1 50 W.	16–17
Pearl Cay Lag.	12 30 N. 83 45 W.	110–111
Pearl Is.	8 25 N. 79 0 W.	110–111
Pearl R.	30 45 N. 89 45 W.	102–103
Pearsons Is.	33 58 S. 134 17 E.	120–121
Pearston	32 35 S. 25 6 E.	82–83
Peary Chan.	82 30 N. 40 0 W.	90–91
Peary I.	83 20 N. 35 0 W.	90–91
Pebas	3 25 S. 71 55 W.	112–113
Pe-chi-li	31 45 N. 117 0 E.	72–73
Pe-chi-li, G. of	38 30 N. 118 30 E.	72–73
Pechora R.	66 0 N. 52 30 E.	56–57
Pechori	57 48 N. 27 36 E.	42–43
Pecora, C.	39 27 N. 8 22 E.	50–51
Pecos	31 54 N. 103 31 W.	106–107
Pecos R.	34 0 N. 104 50 W.	106–107
Pecs	46 5 N. 18 12 E.	46–47
Pécska	46 14 N. 21 7 E.	46–47
Peddie	33 15 S. 27 13 E.	82–83
Pedraza	41 7 N. 3 7 W.	48–49
Pedregal	8 27 N. 82 25 W.	110–111
Pedro Bank	17 0 N. 78 30 W.	110–111
Pedrogas	39 55 N. 8 10 W.	48–49
Pedro Pt.	9 50 N. 80 15 E.	68
Peeawah	20 40 S. 118 0 E.	124–125
Peebinga	34 54 S. 140 55 E.	120–121
Peebles	55 39 N. 3 11 W.	26–27
Peebles (Co.)	55 40 N. 3 15 W.	26–27

		MAP
Peel	54 13 N. 4 41 W.	20–21
Peel Fell	55 17 N. 2 35 W.	20–21
Peel Pier	54 5 N. 3 10 W.	20–21
Peel R.	66 0 N. 134 0 W.	98–99
Peel Sd.	73 0 N. 96 30 W.	92–93
Peer	51 8 N. 5 27 E.	36–37
Peera Peera	26 45 S. 137 30 E.	120–121
Pefferlaw	44 20 N. 79 15 W.	96–97
Pegasus Bay	43 20 S. 173 0 E.	126–127
Pegasus P.	47 13 S. 167 40 E.	126–127
Pegu	17 22 N. 96 33 E.	69
Pegu Yoma	19 0 E. 96 0 E.	69
Pegwell B.	51 19 N. 1 22 E.	16–17
Peho	11 55 S. 20 0 E.	82–83
Pei-ho R.	39 30 N. 116 0 E.	72–73
Peij	51 7 N. 5 54 E.	36–37
Peipus L.	58 30 N. 27 30 E.	56–57
Pekagumack	46 19 N. 67 35 W.	94–95
Pekalongan	7 0 S. 109 40 E.	70–71
Pekan	3 35 N. 103 25 E.	70–71
Pe-kiang	24 0 N. 113 0 E.	72–73
Pekin	40 32 N. 89 40 W.	102–103
Peking	39 55 N. 116 30 E.	72–73
Pelagosa I.	42 28 N. 16 20 E.	46–47
Pelion Mt.	39 20 N. 23 19 E.	52–53
Pelee I.	41 45 N. 82 40 W.	102–103
Pelée Point	41 55 N. 82 29 W.	96–97
Pelew Is.	7 30 N. 134 30 E.	70–71
Peling I.	1 20 S. 123 0 E.	70–71
Pella	25 23 S. 26 28 E.	86–87
Pella	29 3 S. 18 7 E.	82–83
Pella	29 3 S. 19 10 E.	84–85
Pello	66 50 N. 24 10 E.	54–55
Pellworm I.	54 30 N. 8 35 E.	40–41
Pelly Bay	69 0 N. 90 0 W.	98–99
Pelly L.	66 0 N. 101 30 W.	98–99
Pelly Mts.	61 30 N. 132 0 W.	98–99
Pelly R.	62 0 N. 133 0 W.	98–99
Peloponnesus	37 27 N. 22 10 E.	52–53
Pelorus Sd.	41 5 S. 173 55 E.	126–127
Pelotas	31 30 S. 52 25 W.	112–113
Pelsart Gr.	28 58 S. 113 58 E.	124–125
Peltre	46 2 N. 11 58 E.	50–51
Pelvoux, M.	44 55 N. 6 10 E.	44
Pelworm I.	54 31 N. 8 40 E.	39
Pemba	31 0 N. 95 0 E.	72–73
Pemba B.	12 58 S. 40 25 E.	80–81
Pemba I.	5 10 S. 39 45 E.	80–81
Pembina	49 0 N. 97 22 W.	106–107
Pembina R.	53 7 N. 116 0 W.	98–99
Pembrey	51 41 N. 4 15 W.	18–19
Pembridge	52 13 N. 2 52 W.	18–19
Pembroke	51 40 N. 4 54 W.	18–19
Pembroke Co.	51 50 N. 4 55 W.	18–19
Pembroke Mt.	44 34 S. 128 34 E.	126–127
Penafiel	41 35 N. 4 7 W.	48–49
Penal	6 25 N. 58 40 W.	112–113
Penamacor	40 10 N. 7 13 W.	48–49
Penang	5 15 N. 100 15 E.	70–71
Penarth	51 26 N. 3 10 W.	18–19
Penas, C. de	43 40 N. 5 52 W.	48–49
Penas de Europa	43 15 N. 4 50 W.	48–49
Peñas, G. of	47 15 S. 76 0 S.	112–113
Penboyr	52 0 N. 4 23 W.	18–19
Pencarreg	52 5 N. 4 8 W.	18–19
Pendembu	8 7 N. 10 47 W.	88
Pencennis Cas.	50 9 N. 5 3 W.	18–19
Penderyn	51 46 N. 3 31 W.	18–19
Pendle Hill	53 51 N. 2 18 W.	20–21
Pendleton	45 37 N. 118 44 W.	106–107
Pendock	52 0 N. 2 15 W.	18–19
Pen d'Oreille L.	48 5 N. 116 20 W.	106–107
Pendra	22 47 N. 82 6 E.	66–67
Penedo	10 15 S. 36 30 W.	112–113
Penganga, R.	20 0 N. 77 0 E.	68
Penglegyr Pt.	51 57 N. 10 0 W.	18–19
Peniche	39 19 N. 9 22 W.	48–49
Penicuik	55 50 N. 3 13 W.	26–27
Penistone	53 31 N. 1 38 W.	20–21
Penjakent	39 37 N. 67 50 E.	60–61
Penjam	20 25 N. 101 42 W.	108–109
Penkridge	52 43 N. 2 5 W.	18–19
Penllech	52 54 N. 4 38 W.	18–19
Penmaenmaur	53 15 N. 4 0 W.	18–19
Penman Hd.	57 41 N. 2 15 W.	24–25
Penmarch Pt.	47 47 N. 4 44 W.	34–35
Pennant	52 50 N. 3 26 W.	18–19
Pennant Hd.	44 26 N. 63 40 W.	94–95
Penna Pt.	42 10 N. 14 43 E.	50–51
Penne	42 30 N. 13 52 E.	50–51
Penner, R.	14 55 N. 77 30 E.	68
Pennine Alps	46 0 N. 7 30 E.	44–45
Pennine Alps	46 5 N. 7 40 E.	44
Pennsylvania	41 0 N. 78 0 W.	104–105
Penny Ld.	64 0 N. 67 0 W.	92–93
Penny Str.	76 0 N. 96 0 W.	92–93
Penobscot Bay	44 20 N. 68 50 W.	102–103
Penobscot R.	45 0 N. 68 40 W.	102–103
Penola	37 19 S. 140 49 E.	120–121
Penpont	55 14 N. 3 49 W.	26–27
Penrhos B.	53 19 N. 4 35 W.	18–19
Penrhyn	53 10 N. 4 3 W.	18–19
Penrhyn C.	67 0 N. 81 30 W.	92–93
Penrhyn I.	9 0 S. 158 2 W.	126–127
Penrith	33 45 S. 150 43 E.	120–121
Penrith	54 40 N. 2 45 W.	20–21
Penryn	50 11 N. 5 6 W.	18–19
Pensacola	30 30 N. 87 15 W.	102–103
Pensford	51 22 N. 2 31 W.	18–19
Penshima B.	60 0 N. 160 0 E.	58–59
Penshurst	51 10 N. 0 11 E.	16–17
Pentire Point	50 25 N. 5 7 W.	18–19
Pentland	20 38 S. 145 28 E.	122–123
Pentland Firth	58 40 N. 3 10 W.	22–23
Pentland Hills	55 50 N. 3 20 W.	26–27
Pentland Skerries	58 40 N. 2 56 W.	24–25
Pentraeth	53 17 N. 4 12 W.	18–19
Pentre Voelas	53 3 N. 3 40 W.	18–19
Pentyrch	51 2 N. 3 18 W.	18–19
Penygent	54 10 N. 2 15 W.	20–21
Penza	53 15 N. 44 59 E.	56–57
Penzance	50 8 N. 5 31 W.	18–19
Peoria	40 40 N. 89 40 W.	102–103
Pera, C.	39 40 N. 3 30 E.	48–49
Pera Hd.	12 58 S. 141 31 E.	122–123
Perak R.	5 0 N. 101 0 E.	70–71
Perambalur	11 19 N. 78 55 E.	68
Perce	48 32 N. 64 17 W.	94–95
Perch	43 2 N. 82 18 W.	96–97
Percy	44 14 N. 77 55 W.	96–97
Percy Is.	21 40 S. 150 20 E.	122–123
Percy's Cross	55 19 N. 1 55 W.	20–21
Perdu, Mt.	42 40 N. 0 5 W.	48–49
Perekop	46 12 N. 33 34 E.	56–57
Perekop, G. of	46 0 N. 33 0 E.	56–57
Pereyaslav	50 4 N. 31 16 E.	56–57
Pergamino	33 50 S. 60 55 W.	112–113
Peribonka R.	49 10 N. 71 18 W.	94–95
Périgueux	45 14 N. 0 43 E.	34–35
Perim I.	12 40 N. 43 20 E.	60–61
Perin Dagh	41 40 N. 23 30 E.	52–53
Peristeri I.	39 10 N. 24 0 E.	52–53
Perm	58 1 N. 56 20 E.	56–57
Pernambuco	8 0 S. 35 0 W.	112–113
Pernau	58 23 N. 24 32 E.	42–43
Pernau B.	58 20 N. 24 25 E.	42–43
Pernau R.	58 30 N. 24 50 E.	42–43
Pernik	42 35 N. 23 5 E.	52–53
Peron Mt.	30 7 S. 115 11 E.	124–125
Peronne	49 56 N. 2 59 E.	34–35
Perovsk	45 0 N. 65 50 E.	58–59
Perpendicular, Pt.	35 5 S. 150 50 E.	120–121
Perpignan	42 42 N. 2 55 E.	34–35
Perran Bay	50 22 N. 5 9 W.	18–19
Perrentory	47 26 N. 7 3 E.	44–45
Perrot	45 22 N. 73 55 W.	96–97
Perry C.	77 0 N. 71 0 W.	92–93
Perry Mt.	25 10 S. 151 25 E.	122–123
Perrytown	44 5 N. 78 26 W.	96–97
Persepolis	29 52 N. 52 55 E.	63
Pershore	52 7 N. 2 4 W.	18–19
Persia	32 0 N. 54 0 E.	62–63
Persian Gulf	27 0 N. 51 0 E.	60–61
Perth	31 52 S. 115 50 E.	124–125
Perth	56 23 N. 3 26 W.	26–27
Perth (Co.)	56 30 N. 4 0 W.	26–27
Pertuis Breton	46 15 N. 1 30 W.	34–35
Pertuis d'Antioche	46 5 N. 1 30 W.	34–35
Peru	10 20 S. 75 0 W.	112–113
Perugia	43 8 N. 12 21 E.	50–51
Perula Bay	19 30 N. 105 15 W.	108–109
Peruwelz	50 31 N. 3 35 E.	36–37
Pesaro	43 56 N. 12 53 E.	50–51
Pescadores Is.	23 30 N. 119 30 E.	72–73
Pescara	42 26 N. 14 12 E.	50–51
Peschiera	45 27 N. 10 42 E.	50–51
Peshawar	34 8 N. 71 32 E.	66–67
Peshawaran	31 37 N. 61 32 E.	63
Pesqueira	8 30 S. 36 40 W.	112–113
Petacalco Bay	17 51 N. 102 7 W.	108–109
Petali, Gulf of	37 55 N. 24 10 E.	52–53
Petane	39 24 S. 176 52 E.	126–127
Petawa	45 52 N. 77 15 W.	96–97
Petchaburi	13 0 N. 99 55 E.	69
Petchevo	41 40 N. 23 1 E.	46–47
Peten, L.	16 58 N. 89 55 W.	110–111
Peterborough	44 20 N. 78 20 W.	96–97
Peterborough	52 36 N. 0 14 W.	16–17
Peterhead	57 30 N. 1 47 W.	24–25
Peterhof	59 52 N. 29 52 E.	42–43
Peter I.	68 0 S. 91 0 W.	128
Petermann Pk.	73 30 N. 27 0 W.	90–91
Peterman Ra.	25 0 S. 129 0 E.	124–125
Petersburg	32 57 S. 138 22 E.	120–121
Petersburg	37 14 N. 77 28 W.	102–103
Petersburg	43 26 N. 80 39 W.	96–97
Petersdorf	54 29 N. 11 6 E.	39
Petersfield	51 0 N. 0 56 W.	16–17
Peterston	51 28 N. 3 19 W.	18–19
Petersville	53 50 N. 6 54 W.	30–31
Peter the Great Bay	42 30 N. 133 0 E.	72–73
Peterwardein	45 18 N. 19 53 E.	46–47
Peticodiac R.	46 0 N. 64 40 W.	94–95
Petite Nation R.	45 50 N. 75 4 W.	96–97
Petit Morin, R.	48 52 N. 3 35 E.	36–37
Petit Rhône	43 40 N. 4 30 E.	34–35
Peto	20 10 N. 89 6 W.	108–109
Petone	41 10 S. 174 56 E.	126–127
Petoskey	45 22 N. 84 59 W.	102–103
Petra	30 25 N. 35 30 E.	62
Petresti	44 58 N. 23 32 E.	52–53
Petrich	41 22 N. 23 12 E.	52–53
Petrin	13 35 N. 101 0 E.	70–71
Petro Alexandrovsk	41 30 N. 61 0 E.	60–61
Petroha	42 57 N. 81 55 W.	96–97
Petrockstow	50 52 N. 4 8 W.	18–19
Petrograd	59 55 N. 30 20 E.	56–57
Petrokov	51 23 N. 19 43 E.	42–43
Petropavlovsk	53 0 N. 158 30 E.	58–59
Petropavlovsk	55 0 N. 69 50 E.	58–59
Petropavlovsk	60 12 N. 59 58 E.	56–57
Petropolis	22 0 S. 43 20 W.	114–115
Petrosény	45 25 N. 23 27 E.	52–53
Petrovac	44 39 N. 16 21 E.	46–47
Petrovaradin	45 18 N. 19 53 E.	46–47
Petrovsk	52 17 N. 45 27 E.	56–57
Petrozavodsk	61 50 N. 34 28 E.	56–57
Petrus	29 3 S. 25 25 E.	86–87
Pettig	54 32 N. 7 50 W.	30–31
Petuna	45 10 N. 125 0 E.	72–73
Petworth	50 59 N. 0 37 W.	16–17
Pevensey	50 50 N. 0 22 E.	16–17
Pézenas	43 29 N. 3 23 E.	34–35
Pfaffenhofen	48 34 N. 11 30 E.	40–41
Pfaffers	46 58 N. 9 27 E.	44–45
Pfäffikon	47 24 N. 8 47 E.	44–54
Pfalzburg	48 47 N. 7 15 E.	36–37
Phalodi	27 12 N. 72 20 E.	66–67
Phao R.	27 0 N. 65 30 E.	66–67
Phari Jong	28 43 N. 79 12 E.	69
Pharsala	39 18 N. 22 25 E.	52–53
Philadelphia	40 0 N. 75 15 W.	104–105
Philae I.	24 0 N. 32 50 E.	78–79
Philiatas	39 39 N. 20 19 E.	52–53

		MAP
Philip C.	44 57 N. 62 6 W.	94–95
Philip R.	45 45 N. 63 50 W.	94–95
Philip Edward I.	45 58 N. 81 20 W.	96–97
Philippeville	37 0 N. 6 50 E.	76–77
Philippeville	50 12 N. 4 30 E.	36–37
Philippine Is.	13 0 N. 125 0 E.	70–71
Philippolis	30 15 S. 25 18 E.	82–83
Philippopolis	42 8 N. 24 45 E.	52–53
Philipsburg	45 3 N. 73 3 W.	96–97
Philipstown	30 30 S. 24 30 E.	82–83
Philipstown	53 17 N. 7 18 W.	32–33
Philleigh	50 13 N. 4 59 W.	18–19
Phillip I.	38 30 S. 145 10 E.	120–121
Phillip Mt.	18 20 S. 126 22 E.	124–125
Phillipson, L.	29 29 S. 134 30 E.	120–121
Phillips R.	33 48 S. 120 0 E.	124–125
Phiskardo	38 28 N. 20 34 E.	52–53
Phœnix	33 29 N. 112 1 W.	106–107
Phœnix Is.	3 30 S. 173 0 W.	116–117
Phœnix Pt.	53 22 N. 6 20 W.	32–33
Phokia	38 40 N. 26 47 E.	52–53
Pholegandros I.	36 39 N. 24 57 E.	52–53
Phrygia	38 50 N. 30 30 E.	62
Piacenza	45 2 N. 9 43 E.	50–51
Pialba	25 19 S. 153 48 E.	122–123
Pianosa I.	42 35 N. 10 5 E.	50–51
Piatra	46 52 N. 26 26 E.	52–53
Piauhy	7 30 S. 43 15 W.	112–113
Piave, R.	46 15 N. 12 20 E.	50–51
Piazza Armerina	37 24 N. 14 20 E.	50–51
Picardy	49 50 N. 2 50 E.	34–35
Pic d' Estats	42 40 N. 1 25 E.	34–35
Pic du Midi	42 48 N. 0 35 W.	34–35
Pichilmeu	34 30 S. 72 0 W.	112–113
Pichin	42 45 N. 90 50 E.	72–73
Pickering	54 14 N. 0 44 W.	20–21
Pickhill	54 14 N. 1 28 W.	20–21
Pico Chan.	44 0 N. 145 30 E.	74–75
Picola	36 1 S. 145 7 E.	120–121
Picqua	40 8 N. 84 14 W.	102–103
Picquigny	49 57 N. 2 9 E.	36–37
Picton	33 17 S. 115 44 E.	124–125
Picton	34 11 S. 150 36 E.	120–121
Picton	41 16 S. 174 0 E.	126–127
Picton	44 0 N. 77 10 W.	96–97
Picton	45 41 N. 62 46 W.	94–95
Pictou I.	45 49 N. 62 38 W.	94–95
Piddinghoe	50 48 N. 0 2 E.	16–17
Piddletown	50 45 N. 2 19 W.	18–19
Pidson Mt.	19 13 S. 143 12 E.	122–123
Pidurutalagala	7 10 N. 80 50 E.	68
Piedimonte	41 22 N. 14 21 E.	50–51
Piedmont	45 0 N. 7 40 E.	50–51
Piedrabuena	39 5 N. 4 10 W.	48–49
Piedrahita	40 27 N. 5 21 W.	48–49
Piedras	28 30 N. 102 55 W.	108–109
Pielis, L.	63 20 N. 29 40 E.	54–55
Pieman R.	41 37 S. 144 50 E.	120–121
Pien-ma	26 2 N. 98 36 E.	69
Pier Millan	35 16 S. 142 47 E.	120–121
Pierre	2 50 N. 52 50 W.	112–113
Pierre	44 28 N. 100 15 W.	106–107
Pierrefitte	43 54 N. 5 18 E.	36–37
Pierrefonds	49 22 N. 2 59 E.	36–37
Pietermaritzburg	29 35 S. 30 25 E.	82–83
Pietersburg	23 55 S. 29 28 E.	82–83
Pietpotgieters Rust	24 14 S. 29 1 E.	82–83
Piet Retief	27 3 S. 30 51 E.	82–83
Pietrosul	47 10 N. 25 20 E.	52–53
Pietrosu R.	47 40 N. 24 50 E.	52–53
Pieve	40 26 N. 12 23 E.	50–51
Pigeon B.	42 0 N. 82 35 W.	96–97
Pigeon Camp	22 0 S. 118 12 E.	124–125
Pig I.	54 20 N. 9 45 W.	30–31
Pijijiapan	15 42 N. 93 17 W.	108–109
Pikes Cr.	28 50 S. 151 30 E.	122–123
Pike's Peak	38 47 N. 105 30 W.	106–107
Pike R.	53 43 N. 97 0 W.	98–99
Pilands Berg	25 15 S. 27 15 E.	82–83
Pilar	14 45 S. 49 50 W.	114–115
Pilatus	46 57 N. 8 10 E.	44–45
Pilbarra	21 20 S. 118 30 E.	124–125
Pilcomayo, R.	22 0 S. 62 30 W.	112–113
Pilgrims Rest	24 52 S. 30 52 E.	86–87
Pilibhit	28 35 N. 79 52 E.	66–67
Pilitsa R.	51 37 N. 20 30 E.	42–43
Pill	51 28 N. 2 41 W.	18–19
Pillar	54 29 N. 3 18 W.	20–21
Pillar C.	43 9 S. 148 5 E.	120–121
Pillar C.	52 50 S. 75 0 W.	112–113
Pillaton	50 27 N. 4 17 W.	18–19
Pillau	54 40 N. 19 56 E.	40–41
Pillesdon	50 48 N. 2 49 W.	18–19
Pilliga	30 18 S. 148 50 E.	120–121
Pilling	53 56 N. 2 54 W.	20–21
Pillinger	42 15 S. 145 20 E.	120–121
Pillkalen	54 48 N. 22 20 E.	40–41
Pillmoor Jn.	54 9 N. 1 17 W.	20–21
Pilsen	49 47 N. 13 20 E.	46–47
Piltanton Burn	54 52 N. 5 0 W.	26–27
Pilton	51 6 N. 4 4 W.	18–19
Pilton	52 28 N. 0 30 W.	16–17
Piltown	52 21 N. 7 20 W.	32–33
Pimai	15 0 N. 102 20 E.	70–71
Pinar del Rio	22 20 N. 83 45 W.	110–111
Pinan R.	53 40 N. 9 40 E.	39
Pinchbeck	52 50 N. 0 10 W.	16–17
Pinchov	50 33 N. 20 33 E.	42–43
Pinda	17 19 S. 35 25 E.	82–83
Pindar	28 27 S. 115 54 E.	124–125
Pindus Mts.	39 40 N. 21 20 E.	52–53
Pine Bluff	34 10 N. 92 0 W.	102–103
Pine Creek	13 55 S. 132 3 E.	118–119
Pinega R.	64 30 N. 45 30 E.	56–57
Pine River	44 8 N. 81 47 W.	96–97
Pinerolo	44 54 N. 7 21 E.	50–51
Pines Village	22 45 S. 28 29 E.	82–83
Pinetown	29 50 S. 30 52 E.	82–83
Pingelly	32 31 S. 117 5 E.	124–125
Ping-liang	35 35 N. 106 25 E.	72–73
Ping-lo	24 25 N. 110 30 E.	72–73
Ping-yang	35 55 N. 111 30 E.	72–73
Ping-yang	39 0 N. 126 0 E.	72–73
Pinjarrah	32 36 S. 116 0 E.	124–125
Pinnacle	21 8 S. 148 43 E.	122–123
Pinnaroo	35 14 S. 140 52 E.	120–121
Pinneberg	53 40 N. 9 49 E.	39
Pinnette R.	46 3 N. 63 0 W.	94–95
Pinnock	51 58 N. 1 51 W.	18–19
Pinos	22 15 N. 101 41 W.	108–109
Pinsk	52 9 N. 26 7 E.	42–43
Pinvin	52 9 N. 2 4 W.	18–19
Pinwherry	55 9 N. 4 49 W.	26–27
Pinzgau	47 15 N. 12 40 E.	44
Pinzgau R.	47 19 N. 12 40 E.	46–47
Pioche	37 58 N. 113 45 W.	106–107
Piombino	42 58 N. 10 31 E.	50–51
Piombino Str.	42 55 N. 10 10 E.	50–51
Pioneer R.	21 13 S. 149 0 E.	122–123
Pyramid L.	40 0 N. 119 35 W.	106–107
Pipar	26 23 N. 73 43 E.	66–67
Piperi I.	39 19 N. 24 20 E.	52–53
Pipiriki	39 27 S. 175 4 E.	126–127
Piquetberg	32 42 S. 18 35 E.	84–85
Piræus	37 59 N. 23 41 E.	52–53
Piranhacûara	4 15 S. 53 30 W.	112–113
Pirano	45 33 N. 13 43 E.	50–51
Pirapora	17 30 S. 44 55 W.	112–113
Pirara	3 35 N. 59 15 W.	112–113
Pirbright	51 18 N. 0 40 W.	16–17
Pirmasens	49 12 N. 7 36 E.	40–41
Pirna	50 58 N. 13 57 E.	40–41
Pirnmill	55 39 N. 5 22 W.	26–27
Pirongia	37 58 S. 175 4 E.	126–127
Pirot	43 9 N. 22 39 E.	46–47
Pir Panjal Pass	33 33 N. 74 21 E.	66–67
Piru	3 0 S. 128 0 E.	70–71
Pisa	43 42 N. 10 25 E.	50–51
Pisaerga, R.	41 50 N. 4 35 W.	48–49
Pisagua	19 30 S. 70 10 W.	112–113
Piscatongue, L.	46 47 N. 75 42 W.	96–97
Pisciotta	40 7 N. 15 16 E.	50–51
Pisco	13 39 S. 76 30 W.	112–113
Pisco	13 37 S. 76 5 W.	114–115
Pisek	49 19 N. 14 10 E.	46–47
Pishin	30 40 N. 67 2 E.	66–67
Pish Kuh	33 30 N. 47 30 E.	63
Pisidia	37 20 N. 31 0 E.	62
Pisino	45 18 N. 13 54 E.	50–51
Pisticci	40 24 N. 16 35 E.	50–51
Pistoja	43 58 N. 10 58 E.	50–51
Pitcairn I.	25 7 S. 130 20 W.	116–117
Pitcaple	57 19 N. 2 28 W.	24–25
Pitea	65 20 N. 21 10 E.	54–55
Pitea, R.	66 0 N. 19 40 E.	54–55
Pitesti	44 52 N. 24 52 W.	52–53
Pithiviers	48 10 N. 2 11 E.	34–35
Pitigliano	42 39 N. 11 41 E.	50–51
Pitlochry	56 43 N. 3 43 W.	24–25
Pitos	25 30 S. 64 35 W.	114–115
Pitsani	25 42 S. 25 10 E.	82–83
Pitsanulok	16 50 N. 100 10 E.	70–71
Pitscottie	56 18 N. 2 56 W.	26–27
Pitsea	51 34 N. 0 30 E.	16–17
Pitsligo	57 40 N. 2 7 W.	24–25
Pittenween	56 13 N. 2 44 W.	26–27
Pitt I.	53 35 N. 130 0 W.	98–99
Pitt Passage	2 50 S. 126 20 E.	70–71
Pittsburg	37 30 N. 94 42 W.	102–103
Pittsburg	40 30 N. 79 55 W.	104–105
Pittsburg Landing	35 8 N. 88 29 W.	102–103
Pittulie	57 41 N. 2 4 W.	24–25
Piu	18 30 N. 96 33 E.	69
Piua Petri	44 47 N. 27 52 E.	52–53
Piz Berluna	46 23 N. 9 55 E.	44–45
Pizzo	38 42 N. 16 11 E.	50–51
Placentia	47 15 N. 54 0 W.	92–93
Placentia B.	47 30 N. 54 10 W.	92–93
Pladda I.	55 26 N. 5 7 W.	26–27
Pladda, Sd. of	55 26 N. 5 6 W.	26–27
Plaffeyer	46 44 N. 7 16 E.	44–45
Plaidy	57 34 N. 2 27 W.	24–25
Plainby	24 40 S. 150 2 E.	122–123
Plaine, R.	48 28 N. 6 53 E.	36–37
Plaiston	51 3 N. 0 33 W.	16–17
Plaka, C.	40 1 N. 25 30 E.	52–53
Plan	42 35 N. 0 17 E.	48–49
Plana I.	38 9 N. 0 25 W.	48–49
Plantagenet	33 0 S. 124 0 E.	124–125
Plantagenet	45 35 N. 75 6 W.	96–97
Plasencia	40 2 N. 6 7 W.	48–49
Plashetts	55 13 N. 2 30 W.	20–21
Plas Newydd	53 12 N. 4 13 W.	18–19
Plassey	23 47 N. 88 22 E.	66–67
Plaster C.	45 41 N. 61 25 W.	94–95
Platamona	40 0 N. 22 39 E.	52–53
Platani, R.	37 22 N. 13 18 E.	50–51
Plat. de Langres	47 45 N. 5 20 E.	34–35
Plateau des Millevaches	45 40 N. 2 0 E.	34–35
Plat. du Coteau du Missouri	48 0 N. 103 0 W.	106–107
Platl, C.	40 28 N. 24 1 E.	52–53
Platsa	36 49 N. 22 21 E.	52–53
Plattsmouth	40 58 N. 90 57 W.	102–103
Plauen	50 28 N. 12 8 E.	40–41
Playford	13 45 S. 132 0 E.	118–119
Plean	56 4 N. 3 52 W.	26–27
Pleasant Pt.	44 19 S. 171 10 E.	126–127
Plencia	43 48 N. 2 57 W.	48–49
Plenty Bay of	37 40 S. 177 0 E.	126–127
Pleschen	51 53 N. 17 45 E.	42–43
Plesetskaya	62 50 N. 40 28 E.	56–57
Pless	49 57 N. 18 58 E.	42–43
Plettenbergs B.	34 0 S. 23 30 E.	82–83
Plevlie	43 20 N. 19 21 E.	46–47
Plevna	43 21 N. 24 38 E.	52–53
Plinlimmon	52 28 N. 3 43 W.	18–19
Plockton	57 20 N. 5 38 W.	24–25
Plon	54 10 N. 10 24 E.	39
Plosermel	47 58 N. 2 22 W.	34–35
Plombière	47 57 N. 6 29 E.	34–35
Plonsk	52 37 N. 20 29 E.	42–43
Plotsk	52 32 N. 19 40 E.	42–43
Ploudalmezeau	48 33 N. 4 41 W.	34–35

		MAP
Pluckley	51 11 N. 0 45 E.	16–17
Plumpudding I.	27 8 S. 15 12 E.	82–83
Plungyani	55 56 N. 21 52 E.	42–43
Plumbridge	54 47 N. 7 15 W.	30–31
Plymouth	35 55 N. 76 50 W.	102–103
Plymouth	50 23 N. 4 8 W.	18–19
Plymouth Sd.	50 20 N. 4 10 W.	18–19
Plympton	50 23 N. 4 2 W.	18–19
Plyusa R.	58 18 N. 29 0 E.	42–43
Pnom-penh	11 30 N. 104 55 E.	70–71
Pocatello	42 52 N. 112 24 W.	106–107
Pocklington	53 56 N. 0 47 W.	20–21
Podberesye	58 42 N. 31 21 E.	42–43
Podgorije	40 50 N. 20 50 E.	52–53
Podgoritza	42 28 N. 19 19 E.	46–47
Podima	41 27 N. 28 20 E.	52–53
Podolia	48 45 N. 28 30 E.	56–57
Podor	16 45 N. 15 20 W.	76–77
Podragetz	40 58 N. 20 41 E.	52–53
Poel I.	54 0 N. 11 28 E.	39
Pogamasing	46 50 N. 81 42 W.	96–97
Pohenagamook	47 31 N. 69 19 W.	94–95
Poignan, L.	47 13 N. 76 20 W.	96–97
Point Cloates	22 34 S. 113 45 E.	124–125
Point L.	65 10 N. 113 30 W.	98–99
Pointe à Pitre	16 17 N. 61 28 W.	110–111
Pointe de Paix	19 55 N. 72 52 W.	110–111
Poissy	48 55 N. 2 3 E.	36–37
Poitiers	46 33 N. 0 20 E.	34–35
Poitou	46 44 N. 0 30 W.	34–35
Poix	49 47 N. 1 59 E.	36–37
Poix	49 38 N. 4 37 E.	36–37
Pojares Mt.	43 3 N. 5 40 W.	48–49
Pokhra	28 12 N. 83 50 E.	66–67
Pokrovskaya	51 29 N. 46 3 E.	56–57
Pola	44 53 N. 13 47 E.	50–51
Polaira, Pt.	36 50 N. 2 0 W.	48–49
Poland	55 55 N. 20 0 E.	42–43
Polangen	55 46 N. 21 3 E.	42–43
Pola Point	6 0 N. 124 20 E.	70–71
Polebrook	52 29 N. 0 26 W.	16–17
Polfontein	26 5 S. 25 51 E.	86–87
Polgahawela	7 25 N. 80 15 E.	68
Policastro, G. of	40 0 N. 15 35 E.	50–51
Polignano	41 0 N. 17 13 E.	50–51
Poligny	46 50 N. 5 42 E.	34–35
Poligyros	40 22 N. 23 26 E.	52–53
Polillo I.	15 0 N. 122 0 E.	70–71
Polinos I.	36 47 N. 24 40 E.	52–53
Pollachar	57 7 N. 7 25 W.	22–23
Pollan Bay	55 18 N. 7 24 W.	30–31
Pollensa	39 53 N. 3 5 E.	48–49
Pollock Reef	34 32 S. 123 30 E.	124–125
Polmaddie Hill	55 12 N. 4 35 W.	26–27
Polmak	70 5 N. 28 0 E.	54–55
Polmont	55 59 N. 3 43 W.	26–27
Polotsk	55 2 N. 28 58 E.	56–57
Polotsk	55 28 N. 28 49 E.	42–43
Polperro	50 21 N. 4 31 W.	18–19
Poltava	49 33 N. 34 29 E.	56–57
Polu	36 5 N. 81 30 E.	72–73
Polu	36 8 N. 81 31 E.	64–65
Polvar R.	30 30 N. 53 0 E.	63
Polygonum Swamp	18 30 S. 135 30 E.	118–119
Polynesia	0 0 160 0 W.	116–117
Pomarao	37 32 N. 7 31 W.	48–49
Pomaro	18 25 N. 102 37 W.	108–109
Pomaroon, R.	7 30 N. 58 35 W.	112–113
Pombal	39 55 N. 8 37 W.	48–49
Pomerania	53 40 N. 15 0 E.	40–41
Pomeranian B.	54 10 N. 14 20 E.	40–41
Pomeroy	28 32 S. 30 29 E.	86–87
Pomeroy	54 36 N. 6 56 W.	30–31
Pomo I.	43 6 N. 15 28 E.	46–47
Pomona I.	27 15 S. 15 15 E.	82–83
Pomona I.	59 0 N. 3 10 W.	22–23
Pompeii	40 43 N. 14 23 E.	50–51
Ponagiurishte	42 30 N. 24 13 E.	52–53
Ponapi I.	6 55 N. 158 10 E.	116–117
Ponce	18 0 N. 66 48 W.	110–111
Pondicherry	12 0 N. 79 50 E.	68
Ponds Inlet	72 25 N. 77 0 W.	92–93
Pondoland	31 15 S. 29 30 E.	82–83
Ponente, Riv. di	43 50 N. 8 0 E.	44
Ponevej	55 42 N. 24 23 E.	42–43
Ponevyej	55 40 N. 24 28 E.	42–43
Ponferrada	42 32 N. 6 33 W.	48–49
Pongo de Manseriche	4 20 S. 77 20 W.	112–113
Pongola	12 15 S. 33 55 E.	82–83
Pongola, R.	23 30 S. 27 45 E.	82–83
Pongola, R.	27 30 S. 31 30 E.	82–83
Ponnani	10 42 N. 76 0 E.	68
Ponoi	67 0 N. 41 0 E.	56–57
Pon-pissai	18 0 N. 102 50 E.	70–71
Pons	45 34 N. 0 34 W.	34–35
Pont-à-Mousson	48 54 N. 6 0 E.	34–35
Pont Faverger	49 17 N. 4 17 E.	36–37
Pont-la Marcq	50 32 N. 3 7 E.	36–37
Pont Remy	50 3 N. 1 54 E.	36–37
Pt. Ste. Maxence	49 17 N. 2 35 E.	36–37
Pont St. Esprit	44 16 N. 4 38 E.	34–35
Pontardulais	51 44 N. 4 1 W.	18–19
Pontarlier	46 53 N. 6 21 E.	34–35
Pontchartrain, L.	30 10 N. 90 0 W.	102–103
Ponte de Lima	41 43 N. 8 36 W.	48–49
Ponte de Sor	39 16 N. 8 4 W.	48–49
Pontebba	46 31 N. 13 18 E.	46–47
Pontecorvo	41 27 N. 13 39 E.	50–51
Pontedera	43 39 N. 10 40 E.	50–51
Pontefract	53 42 N. 1 19 W.	20–21
Ponteland	55 3 N. 1 45 W.	20–21
Pontevedra	42 6 N. 8 38 W.	48–49
Pontevedra, Ria de	42 20 N. 8 45 W.	48–49
Ponthierville	0 11 S. 25 30 E.	80–81
Pontiac	46 25 N. 77 10 W.	96–97
Pontianak	0 0 109 25 E.	70–71
Pontine Is.	41 0 N. 12 55 E.	50–51
Pontine Marshes	41 20 N. 13 0 E.	50–51
Pontivy	48 7 N. 2 58 W.	34–35
Ponto	32 24 S. 148 52 E.	120–121
Pontoise	49 6 N. 2 4 E.	34–35
Pontoise	49 34 N. 3 3 E.	36–37
Ponton	52 52 N. 0 37 W.	16–17
Pont, R.	55 3 N. 1 52 W.	20–21
Pontremoli	44 21 N. 9 50 E.	50–51
Pontresina	46 30 N. 9 57 E.	44–45
Pontrilas	51 57 N. 2 51 W.	18–19
Pontus	40 0 N. 35 0 E.	62
Pontypool	51 42 N. 3 2 W.	18–19
Pontypridd	51 35 N. 3 19 W.	18–19
Ponza I.	40 16 N. 12 57 E.	50–51
Poolanna L.	27 0 S. 137 57 E.	120–121
Poole	50 43 N. 1 59 W.	18–19
Poole Harbour	50 43 N. 1 58 W.	18–19
Poolewe	57 46 N. 5 36 W.	24–25
Pooley Br.	54 38 N. 2 50 W.	20–21
Pooltiel, L.	57 27 N. 6 44 W.	24–25
Poolvash B.	54 4 N. 4 42 W.	20–21
Poona	18 30 N. 73 59 E.	68
Pooncarie	33 20 S. 142 33 E.	120–121
Popa I.	1 0 S. 129 50 E.	70–71
Popayan	2 30 N. 76 50 W.	112–113
Poperinghe	50 52 N. 2 43 E.	36–37
Popes Har.	44 45 N. 62 40 W.	94–95
Popilta, L.	33 5 S. 142 9 E.	120–121
Poplae Bluff	36 45 N. 90 25 W.	102–103
Popocatepetl	19 10 N. 98 45 W.	108–109
Popokabaka	5 40 S. 16 40 E.	80–81
Popoli	42 9 N. 13 52 E.	50–51
Poppel	51 29 N. 5 2 E.	36–37
Po, R.	44 40 N. 7 25 E.	44
Porali, R.	26 15 N. 66 30 E.	66–67
Porbandar	21 41 N. 69 40 E.	66–67
Porchester	17 40 S. 138 30 E.	122–123
Porchester	50 51 N. 1 8 W.	16–17
Porcupine R.	67 0 N. 143 0 W.	98–99
Pordenone	45 58 N. 12 40 E.	50–51
Porfirio Diaz	28 37 N. 100 35 W.	108–109
Porkhov	57 45 N. 29 32 E.	42–43
Porlezza	46 3 N. 9 7 E.	44–45
Porlock	51 13 N. 3 35 W.	18–19
Pornic	47 8 N. 2 8 W.	34–35
Poronal R.	49 45 N. 142 45 E.	74–75
Poronokori Mt.	43 17 N. 141 58 E.	74–75
Poros	37 28 N. 23 30 E.	52–53
Porquerolles I.	43 0 N. 6 13 E.	34–35
Porrentruy	47 23 N. 7 5 E.	36–37
Porsanger Fd.	70 25 N. 25 40 E.	54–55
Porsgrund	59 10 N. 9 40 E.	54–55
Port	54 19 N. 9 31 W.	30–31
Port Adelaide	34 48 S. 138 30 E.	120–121
Port Albert	38 42 S. 146 45 E.	120–121
Port Albert	43 55 N. 81 47 W.	96–97
Port Alexander	46 8 N. 77 34 W.	96–97
Port Alfred	33 35 S. 26 58 E.	82–83
Port Amelia	13 0 S. 40 28 E.	80–81
Port Antonio	18 12 N. 77 2 W.	110–111
Port Appin	56 33 N. 5 23 W.	26–27
Port Arthur	43 6 S. 147 54 E.	120–121
Port Arthur	38 55 N. 121 5 E.	72–73
Port Augusta	32 28 S. 137 46 E.	120–121
Port au Prince	18 40 N. 72 20 W.	110–111
Port Bannatyne	55 52 N 5 5 W.	26–27
Port Barwell	42 39 N. 80 51 W.	96–97
Port Beaufort	34 27 S. 20 45 E.	82–83
Port Blair	11 42 N. 92 40 E.	69
Port Bowen	22 30 S. 150 50 E.	122–123
Port Britain	43 56 N. 78 23 W.	96–97
Port Broughton	33 33 S. 137 58 E.	120–121
Port Cardigan	52 7 N. 4 42 W.	18–19
Port Carlisle	54 57 N. 3 12 W.	20–21
Port Castries	14 0 N. 60 58 W.	110–111
Port Chalmers	45 47 S. 170 38 E.	126–127
Port Charlotte	55 45 N. 6 22 W.	26–27
Port Clarence	54 35 N. 1 13 W.	20–21
Port Colborne	42 53 N. 79 17 W.	96–97
Port Cornwallis	13 20 N. 93 0 E.	69
Port Cortes	15 48 N. 88 40 W.	110–111
Port Credit	43 33 N. 79 40 W.	96–97
Port Curtis	23 30 S. 150 30 E.	122–123
Port Curtis	23 55 S. 151 30 E.	122–123
Port Dalhousie	43 13 N. 79 20 W.	96–97
Port Dalrymple	41 2 S. 146 45 E.	120–121
Port Daly	12 5 S. 131 30 E.	118–119
Port Daniel	48 12 N. 65 1 W.	94–95
Port Darwin	12 20 S. 130 50 E.	118–119
Port Davey	43 15 S. 145 55 E.	120–121
Port de Bouc	43 5 N. 5 0 E.	34–35
Port Denison	20 8 S. 148 17 E.	122–123
Port Dickson	2 35 N. 101 45 E.	70–71
Port Dickson	73 50 N. 81 0 E.	58–59
Port Douglas	16 30 S. 145 26 E.	122–123
Port Dover	42 48 N. 80 15 W.	96–97
P. Drummond	34 9 S. 135 18 E.	120–121
Port du Lac	46 19 N. 72 43 W.	96–97
Port Durnford	1 15 S. 41 50 E.	80–81
Port Elgin	44 27 N. 81 28 W.	96–97
Port Elizabeth	33 55 S. 25 35 E.	82–83
Port Ellen	55 37 N. 6 12 W.	26–27
Port Elliot	35 29 S. 138 48 E.	120–121
P. Elphinstone	57 16 N. 2 23 W.	24–25
Port Erie	42 54 N. 78 59 W.	96–97
Port Essington	11 5 S. 132 7 E.	118–119
Port Essington	54 5 N. 130 0 W.	98–99
Port Eucla	31 41 S. 129 0 E.	124–125
Port Eyre	31 47 S. 132 30 E.	118–119
Port Fairy	38 18 S. 142 13 E.	120–121
Port Franks	43 15 N. 81 57 W.	96–97
Port George IV.	15 13 S. 124 35 E.	124–125
Port Germein	33 0 S. 138 0 E.	120–121
Port Glasgow	55 57 N. 4 41 W.	26–27
Port Gregory	28 8 S. 114 14 E.	124–125
Port Grey	28 45 S. 114 40 E.	124–125
Port Hacking	34 6 S. 151 10 E.	120–121
Port Harcourt	4 46 N. 7 1 E.	80–81
Port Hedland	20 18 S. 18 43 E.	124–125
Port Herald	16 58 S. 35 16 E.	82–83
Port Herbert	43 46 N. 64 57 W.	94–95
Port Herrera	19 17 N. 87 27 W.	108–109
Port Hood	46 3 N. 61 34 W.	94–95
Port Hope	43 58 N. 78 18 W.	96–97
Port Hunter	32 56 S. 151 42 E.	120–121
Port Huron	42 59 N. 82 30 W.	96–97
Port Isaac	50 36 N. 4 50 W.	18–19

		MAP
Port Jackson	33 55 S. 151 12 E.	120–121
Port Jolie	43 47 N. 64 54 W.	94–95
Port Latour	43 30 N. 64 24 W.	94–95
Port Lincoln	34 42 S. 135 50 E.	120–121
Port Logan	54 43 N. 4 57 W.	26–27
Port Lokko	8 45 N. 12 50 W.	88
Port Louis	47 42 N. 3 21 W.	34–35
P. MacDonnell	38 2 S. 140 42 E.	120–121
Port Macquarie	31 29 S. 152 51 E.	120–121
Port Maitland	42 51 N. 79 37 W.	96–97
Port Maria	18 22 N. 76 58 W.	110–111
Port McArthur	15 45 S. 136 50 E.	118–119
ort Medway	44 6 N. 64 35 W.	94–95
Port Morant	17 58 N. 76 30 W.	110–111
Port Moresby	9 30 S. 147 12 E.	122–123
Port Mulgrave	45 37 N. 61 25 W.	94–95
Port Murvy	53 8 N. 9 45 W.	32–33
Port Nelson	43 22 N. 79 48 W.	96–97
Port Nelson	57 0 N. 93 2 W.	98–99
Port Neuf	48 38 N. 69 6 W.	94–95
Port Nolloth	29 15 S. 16 50 E.	82–83
Port of Spain	10 36 N. 61 29 W.	110–111
Port Patrick	54 51 N. 5 7 W.	26–27
Port Patterson	12 35 S. 130 40 E.	118–119
Port Perry	44 11 N. 78 58 W.	96–97
Port Phillip	38 10 S. 145 20 E.	120–121
Port Pirie	33 10 S. 137 59 E.	120–121
Port Roper	14 43 S. 135 32 E.	118–119
Port Royal	18 0 N. 76 52 W.	110–111
Port Royal	32 22 N. 80 45 W.	102–103
Port Royal	42 38 N. 80 30 W.	96–97
Port Ryerson	42 48 N. 80 18 W.	96–97
Port Said	31 15 N. 32 19 E.	78–79
Port St. Johns	31 33 S. 29 33 E.	82–83
Port San Julian	49 30 N. 68 0 W.	112–113
Port S. Nicolas	15 10 S. 75 15 W.	114–115
Port Simpson	54 30 N. 130 25 W.	98–99
Port Sonachan	56 20 N. 5 8 W.	26–27
Port Stanley	42 40 N. 81 13 W.	96–97
Port Stephens	32 44 S. 152 0 E.	120–121
Port Sudan	19 40 N. 37 10 E.	60–61
Port Sur	36 50 S. 56 35 W.	114–115
Port Swettenham (Klang)	3 0 N. 101 30 E.	70–71
Port Talbot	42 40 N. 81 20 W.	96–97
Port Talbot	51 35 N. 3 46 W.	18–19
Port Tamandua	1 0 S. 45 30 W.	112–113
Port Townsend	48 1 N. 122 45 W.	106–107
Port Tresa	45 58 N. 8 51 E.	44–45
Port Victoria	0 6 N. 34 0 E.	80–81
Port Victoria	51 26 N. 0 41 E.	16–17
Port Wakefield	34 11 S. 138 12 E.	120–121
Port Warrender	14 31 S. 126 2 E.	124–125
Port Weld	4 50 N. 100 30 E.	70–71
Port William	44 45 N. 80 45 W.	96–97
Port William	54 46 N. 4 34 W.	26–27
Portacloy	54 20 N. 9 49 W.	30–31
Portacloy Bay	54 21 N. 9 50 W.	30–31
Portadown	54 25 N. 6 27 W.	30–31
Portaferry	54 23 N. 5 33 W.	30–31
Portage du Fort	45 47 N. 76 40 W.	96–97
Portage I.	47 10 N. 65 5 W.	94–95
Portage la Prairie	50 1 N. 98 28 W.	98–99
Portalegre	39 16 N. 7 29 W.	48–49
Portarlington	53 10 N. 7 11 W.	32–33
Portaskaig	55 51 N. 6 6 W.	26–27
Portendik	18 0 N. 16 0 W.	76–77
Portessie	57 41 N. 2 56 W.	24–25
Porteyrrock	54 42 N. 4 22 W.	26–27
Portglenone	54 53 N. 6 29 W.	30–31
Portgordon	57 40 N. 3 0 W.	24–25
Porth Cadian	52 48 N. 4 39 W.	18–19
Porth Dinlleyn	52 59 N. 4 33 W.	18–19
Porth Einon	51 32 N. 4 12 W.	18–19
Porth Ferin	52 50 N. 4 43 W.	18–19
Porth Nigel	52 47 N. 43 7 W.	18–19
Porth Towan	50 18 N. 5 15 W.	18–19
Porthcawl	51 29 N. 3 40 W.	18–19
Porthleven	50 5 N. 5 19 W.	18–19
Portimas, Villa Nova de	37 8 N. 6 34 W.	48–49
Portishead	51 28 N. 2 46 W.	18–19
Portitiza Mouth	44 41 N. 29 0 E.	52–53
Portknockie	57 42 N. 2 52 W.	24–25
Portland	38 18 S. 141 33 E.	120–121
Portland	43 43 N. 70 17 W.	104–105
Portland	44 43 N. 76 12 W.	96–97
Portland	45 30 N. 123 2 W.	106–107
Portland	50 33 N. 2 25 W.	18–19
Portland Bay	38 18 S. 141 45 E.	120–121
Portland Bill	50 31 N. 2 25 W.	18–19
Portland Canal	55 0 N. 130 15 W.	98–99
Portland C.	45 49 N. 60 6 W.	94–95
Portland Downs	24 0 S. 144 30 E.	122–123
Portland I.	39 17 S. 177 52 E.	126–127
Portland, I. of	50 33 N. 2 25 W.	18–19
Portlaw	52 18 N. 7 20 W.	32–33
Portlemouth	50 14 N. 3 44 W.	18–19
Portlethen	57 3 N. 2 8 W.	24–25
Portmadoc	52 55 N. 4 7 W.	18–19
Portmagee	51 53 N. 10 21 W.	32–33
Portmahomack	57 56 N. 3 48 W.	24–25
Portmouton	43 57 N. 64 50 W.	94–95
Portnacroesh	56 35 N. 5 21 W.	26–27
Portnahaven	55 41 N. 6 30 W.	26–27
Portnancon	58 30 N. 4 43 W.	24–25
Portmore L.	54 34 N. 6 17 W.	30–31
Portneuf	46 45 N 71 55 W.	94–95
Portneuf L.	49 11 N. 70 15 W.	94–95
Porto Acre	9 25 S. 67 30 W.	112–113
Porto Alegre	30 0 S. 51 0 W.	112–113
Porto Alture	2 25 N. 73 0 W.	112–113
Porto Anzio	41 20 N. 12 40 E.	50–51
Porto Barrios	16 0 N. 88 20 W.	110–111
Porto Berrio	6 25 N. 73 30 W.	112–113
Porto Cabello	11 0 N. 68 20 W.	112–113
Porto Colombia	11 0 N. 75 0 W.	112–113
Porto de Moz	2 0 S. 52 0 W.	112–113
Porto Deseado	47 40 S. 66 10 W.	112–113
Pto. Empedocle	37 19 N. 13 27 E.	50–51
Porto Gallinas	12 30 N. 71 40 W.	112–113
Porto Imperial	10 30 S. 48 0 W.	112–113
Porto Madrin	42 55 S. 65 0 W.	112–113
Pto. Maldonado	12 30 S. 69 0 W.	112–113
Porto Maurizio	43 55 N. 8 0 E.	50–51
Porto Montt	41 30 S. 73 0 W.	112–113
Porto Novo	6 30 N. 2 40 E.	88
Porto Novo	11 30 N. 79 45 E.	68
Porto Pacheco	2 20 S. 58 15 W.	112–113
Porto Pardo	9 50 S. 74 0 W.	112–113
Porto Pyramides	42 55 S. 64 15 W.	112–113
Porto Rico	18 15 N. 66 30 W.	110–111
Porto Roque	45 10 S. 65 30 W.	112–113
Pto. S. Antonio	40 55 S. 65 0 W.	112–113
Porto Santo I.	33 0 N. 16 45 W.	76–77
Porto Seguro	16 30 S. 39 5 W.	112–113
Porto Suarez	18 55 N. 57 55 W.	112–113
Porto Torres	40 50 N. 8 22 E.	50–51
Porto Vecchio	41 34 N. 9 17 E.	34–35
Porto Velho	8 40 S. 63 40 W.	112–113
Portobello	55 57 N. 3 7 W.	26–27
Portoferrajo	42 50 N. 10 10 E.	50–51
Portogruaro	45 48 N. 12 53 E.	50–51
Porton	51 7 N. 1 44 W.	18–19
Portoré	45 19 N. 14 38 E.	46–47
Portoscuso	39 17 N. 8 23 E.	50–51
Portreath	50 16 N. 5 17 W.	18–19
Portree	57 25 N. 6 11 W.	24–25
Portrinard	52 24 N. 9 19 W.	*32–33*
Portroe	52 58 N. 8 23 W.	*32–33*
Portrush	55 12 N. 6 39 W.	*30–31*
Portskerry	58 34 N. 3 54 W.	*24–25*
Portskewet	51 30 N. 2 44 W.	*18–19*
Portslade	50 51 N. 0 14 W.	*16–17*
Portsmouth	36 50 N. 76 21 W.	102–103
Portsmouth	38 45 N. 83 0 W.	102–103
Portsmouth	43 2 N. 70 50 W.	104–105
Portsmouth	50 48 N. 1 6 W.	16–17
Portsoy	57 40 N. 2 42 W.	24–25
Portstewart	55 12 N. 6 43 W.	30–31
Portudal	14 21 N. 17 0 W.	88
Portugal	40 0 N. 8 0 W.	48–49
Portugalete	43 19 N. 3 3 W.	48–49
Portuguesa R.	8 0 N. 67 43 W.	110–111
Port. Guinea	12 0 N. 15 0 W.	88–89
Port. E. Africa	20 35 S. 33 30 E.	82–83
Port, W. Africa.	See Angola.	
Portumna	53 6 N. 8 14 W.	32–33
Portunaisk	49 36 N. 142 15 E.	74–75
Porturlin	54 18 N. 9 43 W.	30–31
Poryechye	53 52 N. 24 10 E.	42–43
Posadas	37 48 N. 5 10 W.	48–49
Posados	27 40 S. 56 0 W.	112–113
Posen	52 22 N. 17 0 E.	42–43
Posen, Prov.	52 30 N. 17 0 E.	42–43
Posidi, C.	39 58 N. 23 25 E.	52–53
Possession I.	26 55 S. 15 10 E.	82–83
Possiet B.	42 0 N. 131 30 E.	72–73
Posso	1 20 S. 120 50 E.	70–71
Post	47 35 N. 77 28 W.	96–97
Postillion Is.	6 40 S. 115 30 E.	70–71
Postmasburg	28 25 S. 23 7 E.	82–83
Potamos	39 0 N. 26 23 E.	52–53
Potchefstroom	26 45 S. 27 14 E.	82–83
Potenza	40 39 N. 15 52 E.	50–51
Poti	42 3 N. 41 39 E.	56–57
Potomac R.	38 15 N. 76 45 W.	102–103
Potosi	19 30 S. 65 50 W.	112–113
Potsdam	32 52 S. 27 38 E.	84–85
Potsdam	52 24 N. 13 0 E.	40–41
Potters Bar	51 42 N. 0 11 W.	16–17
Potton	52 8 N. 0 13 W.	16–17
Pottsville	40 45 N. 76 15 W.	104–105
Poughkeepsie	41 45 N. 74 0 W.	104–105
Poulaphouca	53 7 N. 6 37 W.	32–33
Poulshot	51 19 N. 2 2 W.	18–19
Poulton in the Fylde	53 50 N. 2 59 W.	20–21
Pounasherry B.	52 39 N. 9 35 W.	32–33
Poundstock	50 46 N. 4 33 W.	18–19
Poverty B.	38 43 S. 177 57 E.	126–127
Povoa do Vargim	41 25 N. 8 46 W.	48–49
Povungnituk R.	60 20 N. 76 0 W.	98–99
Povyenets	62 56 N. 34 57 E.	56–57
Powell's Creek	17 58 S. 133 40 E.	118–119
Powder R.	45 50 N. 105 0 W.	106–107
Power Hd.	51 47 N. 8 10 W.	32–33
Poyanne L.	61 45 N. 25 30 E.	56–57
Poyntzpass	54 18 N. 6 23 W.	30–31
Pozega	45 21 N. 17 41 E.	46–47
Pozharevatz	44 32 N. 21 10 N.	46–47
Pozhega	43 50 N. 20 0 E.	46–47
Pozoblanco	38 25 N. 4 50 W.	48–49
Pozo Garzas	24 10 S. 61 30 W.	112–113
Pozo Verde	31 22 N. 111 45 W.	108–109
Pozsony	48 10 N. 17 9 E.	46–47
Pozzuoli	40 50 N. 14 17 E.	50–51
Prades	42 36 N. 2 28 E.	34–35
Præsto	55 9 N. 12 3 E.	39
Prague	50 6 N. 14 26 E.	46–47
Prahova R.	45 0 N. 25 50 E.	52–53
Prahovo	44 18 N. 22 38 E.	46–47
Prai	18 15 N. 100 5 E.	70–71
Pram Bergen	31 10 S. 22 50 E.	84–85
Prampram	5 5 N. 0 4 E.	88
Pran	12 52 N. 99 55 E.	69
Prasnish	53 2 N. 20 48 E.	42–43
Pratabpur	23 23 N. 83 18 E.	66–67
Prato	43 50 N. 11 7 E.	50–51
Prattigan	46 57 N. 9 43 E.	44–45
Pravia	*43 27 N. 6 11 W.*	*48–49*
Pravishta	*40 57 N. 24 14 E.*	*52–53*
Prawle	*50 14 N. 3 42 W.*	*18–19*
Prawle Point	*50 13 N. 3 43 W.*	*18–19*
Prazkoveya	*44 45 N. 44 26 E.*	*56–57*
Précy	*49 13 N. 2 21 E.*	*36–37*
Predeal Pass	45 30 N. 25 40 E.	*52–53*
Prees	52 53 N. 2 40 W.	18–19
Preetz	54 16 N. 10 18 E.	39
Pregel R.	54 40 N. 20 50 E.	40–41
Prekuln	56 25 N. 21 38 E.	42–43
Premeti	40 17 N. 20 21 E.	52–53
Prenziau	53 18 N. 13 50 E.	40–41
Preparis I.	14 58 N. 93 7 E.	69
Preparis N.Chan.	15 10 N. 94 0 E.	69
Preparis S. Chan.	14 30 N. 93 0 E.	69
Prepolie	43 21 N. 19 40 E.	46–47

		MAP
Prerau	49 28 N. 17 29 E.	46-47
Presas R.	25 5 N. 99 0 W.	108-109
Presba L.	40 55 N. 21 2 E.	46-47
Prescot	53 26 N. 2 48 W.	20-21
Prescott	44 43 N. 75 35 W.	96-97
Prescott	44 43 N. 75 33 W.	96-97
Prescott	34 30 N. 112 30 W.	106-107
Presque Isle	46 40 N. 68 0 W.	102-103
Presque Isle B.	43 55 N. 77 50 W.	96-97
Pressburg	48 10 N. 17 9 E.	46-47
Prestatyn	53 20 N. 3 24 W.	18-19
Prestbury	53 17 N. 2 10 W.	18-19
Prestea	5 28 N. 2 7 W.	88
Presteign	52 17 N. 3 0 W.	18-19
Preston	42 0 N. 111 58 W.	106-107
Preston	53 45 N. 2 42 W.	20-21
Preston	52 44 N. 2 28 W.	18-19
Preston	50 39 N. 2 23 W.	18-19
Preston	43 26 N. 80 23 W.	96-97
Preston	44 44 N. 63 28 W.	94-95
Preston, C.	20 49 S. 116 12 E.	124-125
Preston Gobalds	52 47 N. 2 45 W.	18-19
Preston le Skerne	54 36 N. 1 33 W.	20-21
Prestonpans	55 58 N. 2 59 W.	26-27
Prestwick	55 30 N. 4 36 W.	26-27
Prestwold	52 47 N. 1 9 W.	16-17
Pretoria	25 45 S. 28 15 E.	82-83
Preussisch Eylau	54 24 N. 20 40 E.	40-41
Preus. Holland	54 4 N. 19 46 E.	40-41
Preus. Stargard	53 56 N. 18 35 E.	40-41
Prevesa	38 59 N. 20 45 E.	52-53
Prey	48 11 N. 6 40 E.	36-37
Pribilof Is.	57 15 N. 170 30 W.	116-117
Pribram	49 40 N. 14 0 E.	46-47
Price R.	39 30 N. 110 45 W.	106-107
Priego	40 28 N. 2 18 W.	48-49
Priego	37 26 N. 4 10 W.	48-49
Prieska	29 42 S. 22 45 E.	82-83
Prietas	28 54 N. 110 41 W.	108-109
Prilep	41 20 N. 21 34 E.	46-47
Priluki	50 32 N. 32 20 E.	56-57
Prim Pt.	46 4 N. 63 5 W.	94-95
Prince Albert	44 10 N. 79 0 W.	96-97
Prince Albert	33 12 S. 22 3 E.	82-83
Prince Albert	53 18 N. 106 0 W.	98-99
Pr. Albert Land	71 30 N. 114 0 W.	98-99
Pr. Albert Sd.	70 25 N. 115 0 W.	98-99
Prince Alfred	33 15 S. 19 20 E.	84-85
Prince Co.	46 36 N. 64 0 W.	94-95
Prince Edward	44 12 N. 77 20 W.	96-97
Pr. Edward's B.	43 58 N. 77 5 W.	96-97
Pr. Edward I.	46 20 N. 63 20 W.	94-95
Prince Frederic Harb.	15 0 S. 125 10 E.	124-125
Pr. of Wales, C.	65 40 N. 168 0 W.	90-91
Pr. of Wales I.	10 12 S. 142 8 E.	122-123
Pr. of Wales I.	55 30 N. 133 0 W.	98-99
Pr. of Wales L.	72 0 N. 100 0 W.	98-99
Pr. of Wales Str.	72 30 N. 118 0 W.	92-93
Pr. Patrick I.	76 30 N. 120 0 W.	92-93
Prince Regent Leopold Land	78 0 S. 30 0 W.	128
Pr. Regent R.	15 30 S. 125 15 E.	124-125
Pr. Regent Str.	73 0 N. 90 0 W.	92-93
Prince Rupert	54 18 N. 130 27 W.	98-99
Princes I.	40 55 N. 29 0 E.	52-53
Princes Risborough	51 43 N. 0 50 W.	16-17
Princess Charlotte Bay	14 15 S. 143 48 E.	122-123
Princess Royal I.	53 0 N. 129 0 W.	98-99
Princeton	43 11 N. 80 35 W.	96-97
Prince Town	50 33 N. 4 0 W.	18-19
Princetown	46 35 N. 63 46 W.	94-95
Prince Williams	71 30 N. 76 0 W.	92-93
Pr. William Sd.	61 10 N. 146 40 W.	92-93
Prinsio	25 48 S. 28 40 E.	86-87
Prinsta B.	49 20 N. 62 1 W.	94-95
Prior, C.	43 33 N. 8 20 W.	48-49
Pripet Marshes	51 42 N. 27 40 E.	42-43
Pripet R.	51 30 N. 29 30 E.	56-57
Prishtina	42 40 N. 21 11 E.	46-47
Prisrend	42 13 N. 20 41 E.	46-47
Pritzwalk	53 10 N. 12 10 E.	40-41
Privas	44 43 N. 4 37 E.	34-35
Privat	49 11 N. 6 2 E.	36-37
Prjedor	44 59 N. 16 42 E.	46-47
Procida I.	40 43 N. 13 59 E.	50-51
Procstro	55 7 N. 12 3 E.	39
Progreso	27 30 N. 101 4 W.	108-109
Progreso	21 15 N. 89 45 W.	108-109
Prokuplie	43 16 N. 21 34 E.	46-47
Prome	18 40 N. 95 25 E.	69
Promontore, C.	44 5 N. 13 51 E.	46-47
Propriano	41 41 N. 8 56 E.	34-35
Proskurov	49 27 N. 26 56 E.	42-43
Prosna R.	52 0 N. 18 0 E.	42-43
Prosperous	53 17 N. 6 45 W.	32-33
Prosser, Mt.	23 59 S. 145 7 E.	122-123
Prossnitz	49 28 N. 17 8 E.	46-47
Proton	44 14 N. 80 31 W.	96-97
Provadia	43 10 N. 27 31 E.	52-53
Prôven	72 20 N. 55 30 W.	92-93
Provence	43 48 N. 6 0 E.	34-35
Providence	41 55 N. 71 30 W.	104-105
Providence B.	45 40 N. 82 20 W.	96-97
Providence Ch.	25 45 N. 77 0 W.	110-111
Provins	48 32 N. 3 17 E.	34-35
Provo	40 15 N. 111 44 W.	106-107
Proyart	49 54 N. 2 42 E.	36-37
Prudhoe Sd.	78 20 N. 67 0 W.	92-93
Prujani	52 33 N. 24 26 E.	42-43
Prüm	50 14 N. 6 24 E.	40-41
Prum, R.	50 4 N. 6 20 E.	36-37
Prussia, East	54 0 N. 21 0 E.	40-41
Prussia, West	53 40 N. 18 20 E.	40-41
Pruth R.	48 12 N. 26 25 E.	52-53
Przemysl	49 48 N. 22 48 E.	42-43
Przeworsk	50 1 N. 22 42 E.	42-43
Psachna	38 35 N. 23 41 E.	52-53
Psara I.	38 34 N. 25 38 E.	52-53
Pskov	57 48 N. 28 17 E.	42-43
Ptich R.	53 12 N. 28 10 E.	42-43
Pubnico	43 38 N. 65 44 W.	94-95
Pucioasa	45 7 N. 25 30 E.	52-53
Puckawn	52 56 N. 8 15 W.	32-33
Puckford Mt.	25 0 S. 116 39 E.	124-125
Puding, C.	3 30 S. 111 45 E.	70-71
Pudosh	61 48 N. 36 33 E.	56-57
Pudukkottai	10 27 N. 7 53 E.	68
Puebla	19 0 N. 98 19 W.	108-109
Puebla de Sanabria	42 3 N. 6 38 W.	48-49
Puebla de Trives	42 19 N. 7 15 W.	48-49
Puebla (state)	19 0 N. 98 0 W.	108-109
Pueblo nuevo del Mar	39 32 N. 0 16 W.	48-49
Pueblo	38 17 N. 104 39 W.	106-107
Puentearias	42 10 N. 8 27 W.	48-49
Puente Genil	37 22 N. 4 45 W.	48-49
Puerh	23 13 N. 101 14 E.	64-65
Puers	51 5 N. 4 15 E.	36-37
Puerto Angel	15 40 N. 96 30 W.	108-109
Puerto Cabello	10 30 N. 68 0 W.	110-111
Puerto Carenero	10 31 N. 66 12 W.	110-111
Puerto Colombia	11 0 N. 74 52 W.	110-111
Puerto Corinta	12 30 N. 87 7 W.	110-111
Puertollana	38 42 N. 4 5 W.	48-49
Puerto Mexico	18 7 N. 94 35 W.	108-109
Puerto Plaza	19 40 N. 70 37 W.	110-111
Puerto Princesa	9 40 N. 118 50 E.	70-71
Puerto Real	36 31 N. 6 12 W.	48-49
Pueto Villamizar	8 20 N. 72 45 W.	110-111
Pueto Wilches	7 29 N. 74 2 W.	110-111
Puffin I.	51 50 N. 10 25 W.	32-33
Puffin I.	53 19 N. 4 1 W.	18-19
Puget Sd.	47 20 N. 122 50 W.	106-107
Puget-Théniers	43 58 N. 6 57 E.	34-35
Pugwash	45 52 N. 63 40 W.	94-95
Puigcerda	42 34 N. 1 55 E.	48-49
Puira	5 25 S. 80 45 W.	112-113
Pujada B.	6 50 N. 126 20 E.	70-71
Pujehun	7 20 N. 11 45 W.	88
Pukapuka Is.	10 55 S. 165 50 W.	126-127
Puketoi R.	40 30 S. 176 10 E.	126-127
Pula, C.	39 0 N. 9 1 E.	50-51
Pulaski	35 10 N. 87 5 W.	102-103
Pulborough	50 57 N. 0 30 W.	16-17
Pulford	53 7 N. 2 56 W.	18-19
Pulicat	13 27 N. 80 15 E.	68
Pulicat L.	13 40 N. 80 12 E.	68
Pulo Anna	3 50 N. 132 0 E.	70-71
Pulo Condor	8 40 N. 106 30 E.	70-71
Pulo Mariere	3 10 N. 132 30 E.	70-71
Pulo Panjang I.	9 15 N. 103 30 E.	70-71
Pulo Wai	5 45 N. 95 20 E.	70-71
Pulpito Pt.	26 32 N. 111 32 W.	108-109
Pultalam	8 3 N. 79 55 E.	68
Pultusk	52 41 N. 21 8 E.	42-43
Pulu Lawan	0 0 103 30 E.	70-71
Pulverbatch	52 35 N. 2 52 W.	18-19
Puna I.	2 55 S. 81 0 W.	112-113
Punaka	27 38 N. 79 40 E.	69
Punch	33 47 N. 74 8 E.	66-67
Puncheston	51 55 N. 4 54 W.	18-19
Punerot	48 28 N. 5 47 E.	36-37
Pungai	28 33 N. 72 41 E.	66-67
Pungo Andongo	9 45 S. 15 45 E.	82-83
Pungwe R.	19 50 S. 34 50 E.	82-83
Punjab	31 18 N. 74 0 E.	66-67
Puno	15 30 S. 70 10 W.	112-113
Punta Arenas	53 0 S. 71 0 W.	112-113
Punta Caprara	41 8 N. 8 19 E.	50-51
Punta Gallinas	12 30 N. 71 45 W.	110-111
Punta Gorda	26 55 N. 82 0 W.	102-103
Punta Llorena	8 38 N. 83 50 W.	110-111
Punta Molas	20 30 N. 86 35 W.	108-109
Puntarenas	10 0 N. 84 50 W.	110-111
Purbeck, I. of	50 39 N. 2 0 W.	18-19
Purchena	37 18 N. 2 30 W.	48-49
Purfleet	51 29 N. 0 15 E.	16-17
Purificacion	19 44 N. 104 50 W.	108-109
Puri	19 47 N. 85 50 E.	66-67
Puri Perri	21 10 S. 29 15 E.	82-83
Purisima	26 15 N. 112 14 W.	108-109
Puriton	51 9 N. 2 57 W.	18-19
Purleigh	51 42 N. 0 40 E.	16-17
Purmerend	52 30 N. 4 58 E.	38
Purna	20 55 N. 77 0 E.	68
Purna, R.	19 45 N. 76 45 E.	68
Purnea	25 45 N. 87 38 E.	66-67
Purton	51 35 N. 1 50 W.	18-19
Purulia	23 17 N. 86 30 E.	66-67
Puruni	6 15 N. 59 30 W.	112-113
Purus R.	8 40 S. 69 20 W.	112-113
Purwakarta	6 30 S. 107 30 E.	70-71
Purworejo	7 45 S. 110 0 E.	70-71
Pushkova	48 55 N. 131 0 E.	72-73
Pusht-i-Kuh	33 0 N. 47 0 E.	63
Pustertal R.	46 48 N. 12 0 E.	46-47
Puster Thal	46 45 N. 12 20 E.	44
Pustozersk	67 30 N. 52 30 E.	56-57
Putamayo	2 0 S. 73 0 W.	112-113
Putignano	39 52 N. 17 9 E.	50-51
Putten	51 23 N. 4 21 E.	36-37
Püttlingen	49 3 N. 6 55 E.	36-37
Puy de Dôme	45 46 N. 2 56 E.	34-35
Puysegur Pt.	46 10 S. 166 39 E.	126-127
Pweto	8 25 S. 28 52 E.	80-81
Pwllheli	52 54 N. 4 24 W.	18-19
Pyap	34 23 S. 140 28 E.	120-121
Pyapon	16 7 N. 95 45 E.	69
Pyatigorsk	44 3 N. 43 0 E.	56-57
Pyinmana	19 45 N. 96 15 E.	69
Pyle	51 32 N. 3 41 W.	18-19
Pyramids	29 59 N. 31 9 E.	78-79
Pyrenees, Mts.	42 50 N. 0 40 E.	48-49
Pyrénées Orients.	42 20 N. 2 43 E.	34-35
Pyrenopolis	15 30 S. 49 0 W.	112-113
Pyrgos	37 40 N. 21 23 E.	52-53
Pyritz	53 10 N. 14 55 E.	40-41
Pytchley	52 24 N. 0 45 W.	16-17
Pytongo, L.	46 20 N. 76 25 W.	96-97

Q

		MAP
Quaco	45 25 N. 65 19 W.	94-95
Qualnton	51 53 N. 0 55 W.	16-17
Quakenbrück	52 40 N. 7 56 E.	40-41
Quanantusi	12 10 S. 37 58 E.	80-81
Quantoxhead, E.	51 12 N. 3 10 W.	18-19
Quantoxhead, W.	51 11 N. 3 16 W.	18-19
Qu'Appelle	50 47 N. 104 0 W.	98-99
Qu'Appelle R.	50 35 N. 102 0 W.	98-99
Quarnero Bay	44 50 N. 14 8 E.	46-47
Quarnerolo Ch.	44 40 N. 14 40 E.	46-47
Quartz Reef	21 15 S. 140 15 E.	122-123
Quatford	52 30 N. 2 22 W.	18-19
Quatre Bras	50 35 N. 4 25 E.	36-37
Quatseno Sd.	50 30 N. 128 0 W.	98-99
Queanbeyan	35 20 S. 149 11 E.	120-121
Quebec	46 52 N. 71 16 W.	94-95
Quebec Prov.	47 20 N. 75 20 W.	96-97
Quedgley	51 50 N. 2 15 W.	18-19
Quedlinburg	51 47 N. 11 8 E.	40-41
Queenboro	51 25 N. 0 45 E.	16-17
Qn. Charlotte Is.	53 30 N. 132 30 W.	98-99
Qn. Charlotte Sd.	51 0 N. 128 0 W.	98-99
Queen Mary Ld.	67 0 S. 95 0 E.	128
Queen Victoria Spring	30 26 S. 123 21 E.	124-125
Queens C.	46 20 N. 63 10 W.	94-95
Queens Co.	44 13 N. 64 56 W.	94-95
Queensberry Mt.	55 17 N. 3 35 W.	26-27
Queensboro	44 37 N. 77 28 W.	96-97
Queen's Chan.	14 50 S. 129 40 E.	118-119
Queenscliff	38 15 S. 144 36 E.	120-121
Queensland	23 0 S. 145 0 E.	122-123
Queenstown	7 10 N. 58 30 W.	112-113
Queenstown	45 2 S. 168 40 E.	126-127
Queenstown	51 51 N. 8 19 W.	32-33
Queenstown	43 10 N. 79 7 W.	96-97
Queenstown	31 57 S. 26 55 E.	82-83
Queenstown	42 0 S. 145 29 E.	120-121
Queensferry, N.	56 1 N. 3 23 W.	26-27
Queensferry, S.	55 59 N. 3 24 W.	26-27
Queimadas	11 0 S. 39 40 W.	112-113
Quelite	23 36 N. 106 31 W.	108-109
Quelpart I.	33 30 N. 126 30 E.	72-73
Quequen	38 30 S. 59 0 W.	112-113
Quercamps	50 45 N. 2 3 E.	36-37
Queretaro	20 33 N. 100 30 W.	108-109
Querobabi	30 6 N. 111 11 W.	108-109
Quesnel L.	52 30 N. 121 0 W.	98-99
Quesnoy	50 43 N. 3 1 E.	36-37
Quetta	30 15 N. 67 1 E.	66-67
Quezaltenango	14 47 N. 91 31 W.	110-111
Quibamba	10 40 S. 16 28 E.	80-81
Quiberon	47 30 N. 3 8 W.	34-35
Quievy	50 11 N. 3 24 E.	36-37
Quill Lakes	51 55 N. 104 40 W.	98-99
Quillan	42 52 N. 2 9 E.	34-35
Quilon	8 52 N. 76 42 E.	68
Quilty	52 49 N. 9 27 W.	32-33
Quimper	47 59 N. 4 8 W.	34-35
Quimperlé	47 52 N. 3 36 W.	34-35
Quin	52 49 N. 8 52 W.	32-33
Quinag Mt.	58 13 N. 5 2 W.	24-25
Quincy	39 57 N. 91 25 W.	102-103
Quinhon	13 45 N. 109 0 E.	70-71
Quinish Pt.	56 39 N. 6 12 W.	26-27
Quinn Mt.	30 30 S. 122 30 E.	124-125
Quinn R.	41 30 N. 117 55 W.	106-107
Quintanar	39 35 N. 3 3 W.	48-49
Quintana Roo	19 30 N. 88 30 W.	108-109
Quinte B.	44 8 N. 77 30 W.	96-97
Quirang Mt.	57 39 N. 6 17 W.	24-25
Quirindi	31 30 S. 150 41 E.	120-121
Quirogo	42 29 N. 7 15 W.	48-49
Quissanga	12 24 S. 40 32 E.	80-81
Quita Sueno Bk.	14 15 N. 81 20 W.	110-111
Quito	0 15 S. 78 45 W.	112-113
Qmbu	31 5 S. 28 49 E.	86-87
Qunduz	36 42 N. 68 50 E.	66-67
Quoich, L.	57 4 N. 5 15 W.	24-25
Quoich R.	57 0 N. 3 27 W.	24-25
Quiole R.	54 20 N. 5 45 W.	30-31
Quorn	32 18 S. 138 1 E.	120-121

R

		MAP
Raa	56 0 N. 12 45 E.	39
Raab	47 41 N. 17 40 E.	46-47
Raab R.	47 20 N. 17 0 E.	46-47
Raasay I.	57 25 N. 6 3 W.	24-25
Raasay, Sd. of	57 30 N. 6 5 W.	24-25
Rabat	34 0 N. 7 0 W.	76-77
Rabbit I.	44 38 N. 81 40 W.	96-97
Rabigh	22 48 N. 39 10 E.	60-61
Rabi I.	16 26 S. 179 59 W.	126-127
Rabnitz R.	47 40 N. 17 0 E.	46-47
Racconigi	44 46 N. 7 40 E.	50-51
Race C.	46 30 N. 52 50 W.	92-93
Rachecourt	48 31 N. 5 5 E.	56-37
Rachmanli	42 28 N. 25 7 E.	52-53
Racine	42 45 N. 87 57 W.	102-103
Radautz	47 51 N. 25 59 E.	52-53
Radcliffe	53 33 N. 2 25 W.	20-21
Radernie	56 17 N. 2 52 W.	26-27
Radford, R.	53 20 N. 8 30 W.	32-33
Radhanpur	23 55 N. 71 35 E.	66-67
Radö	60 40 N. 4 40 E.	54-55
Radolfzell	47 8 N. 9 0 E.	40-41
Radom	51 22 N. 21 11 E.	42-43
Radomir	42 32 N. 23 0 E.	52-53
Radomir	41 50 N. 20 28 E.	52-53
Radomysl	50 31 N. 29 8 E.	56-57
Radovishta	41 37 N. 22 28 E.	46-47
Radovitzka	40 29 N. 20 28 E.	52-53
Radsin	51 48 N. 22 40 E.	42-43
Radsivillishki	55 46 N. 23 35 E.	42-43
Radstock	51 17 N. 2 25 W.	18-19
Radstock, C.	33 10 S. 134 20 E.	120-121
Radulevatz	44 15 N. 22 40 E.	52-53
Rae Isthmus	67 0 N. 87 30 W.	98-99
Rafael Bay	28 32 N. 113 15 W.	108-109
Rafai	4 55 N. 23 55 E.	80-81
Rafalovka	51 22 N. 25 55 E.	42-43
Rafford	57 36 N. 3 34 W.	24-25
Raford R.	53 20 N. 8 30 W.	30-31
Raftermünde	56 39 N. 24 16 E.	42-43
Raga	8 27 N. 25 46 E.	80-81
Ragala W.	28 18 N. 32 10 E.	78-79
Raga Tsanggo	29 20 N. 87 0 E.	66-67
Ragatz	47 1 N. 9 32 E.	44-45
Ragged Is.	22 15 N. 75 50 W.	110-111
Ragian	24 0 S. 150 30 E.	122-123
Raglan	37 50 S. 174 55 E.	126-127
Ragland	51 46 N. 2 40 W.	18-19
Ragusa	36 58 N. 14 41 E.	50-51
Ragusa	42 40 N. 18 5 E.	46-47
Rahaing	16 55 N. 99 15 E.	70-71
Rahelta	12 40 N. 43 2 E.	80-81
Raheny	53 23 N. 6 11 W.	32-33
Rahô	48 5 N. 24 13 E.	52-53
Rahova	43 41 N. 23 48 E.	52-53
Raichur	16 14 N. 77 51 E.	68
Raigarh	19 53 N. 82 5 E.	68
Raigarh	21 52 N. 83 28 E.	66-67
Raimangal	21 35 N. 89 15 E.	66-67
Raimier Mt.	46 40 N. 121 0 W.	106-107
Rainbow	35 53 S. 142 0 E.	120-121
Raine I.	11 35 S. 144 5 E.	122-123
Rainford	53 30 N. 2 47 W.	20-21
Rainham	42 53 N. 79 47 W.	96-97
Rainham	51 21 N. 0 35 E.	16-17
Rainhill	53 25 N. 2 45 W.	20-21
Rainton	54 49 N. 1 31 W.	20-21
Rainy, R.	48 45 N. 94 30 W.	102-103
Raipur	21 15 N. 81 45 E.	68
Raiten C.	42 50 N. 140 12 E.	74-75
Raja Mt.	0 40 S. 112 40 E.	70-71
Rajahmundry	17 0 N. 81 55 E.	68
Rajapur	16 40 N. 73 32 E.	68
Rajgarh	23 59 N. 76 44 E.	66-67
Rajkot	22 17 N. 70 50 E.	66-67
Rajmahal Hills	24 45 N. 87 30 E.	66-67
Raj Nandgaon	21 5 N. 81 3 E.	68
Rajputana	26 45 N. 73 30 E.	66-67
Rajun	36 31 N. 36 42 E.	62
Rakaanga I.	10 0 S. 161 5 W.	126-127
Rakabsh	24 24 N. 32 49 E.	78-79
Rakala R.	43 40 S. 171 53 E.	126-127
Rakhshan, R.	27 30 N. 64 0 E.	66-67
Rakka	35 59 N. 39 12 E.	62
Rakop	21 3 S. 24 29 E.	82-83
Raleigh	35 52 N. 78 35 W.	102-103
Raleigh B.	35 0 N. 76 10 W.	102-103
Raleigh Pk.	4 50 N. 60 0 W.	112-113
Ralick Chain	9 0 N. 167 0 E.	116-117
Ralston Desert	37 15 N. 116 30 W.	106-107
Ram Hd.	51 56 N. 7 43 W.	32-33
Ram Head	37 45 S. 149 30 E.	120-121
Ramadi	33 27 N. 43 5 E.	62
Ramah	29 40 S. 24 20 E.	86-87
Ramah	59 12 N. 63 30 W.	92-93
Ramales	43 17 N. 3 32 W.	48-49
Raman, L.	53 49 N. 7 5 W.	30-31
Ramasaig	57 24 N. 6 43 W.	24-25
Ramathlabama	25 40 S. 25 35 E.	86-87
Rambervillers	48 23 N. 6 36 E.	36-37
Rambouillet	48 39 N. 1 49 E.	34-35
Rame Head	50 19 N. 4 14 W.	18-19
Ramelton	55 2 N. 7 37 W.	30-31
Ramerupt	48 31 N. 4 17 E.	36-37
Rameswaram	9 23 N. 79 23 E.	68
Ramgarh	22 45 N. 81 3 E.	66-67
Ramillies	50 39 N. 4 54 E.	36-37
Ramkola	23 33 N. 83 10 E.	66-67
Ramnad	9 25 N. 78 57 E.	68
Ramoutsa	24 52 S. 25 53 E.	82-83
Rampa	17 30 N. 81 50 E.	68
Rampur	21 2 N. 84 28 E.	66-67
Rampur	28 46 N. 79 8 E.	66-67
Rampur	31 28 N. 77 47 E.	66-67
Ramree I.	19 0 N. 93 50 E.	69
Ramsay	47 18 N. 82 17 W.	96-97
Ramsele	63 30 N. 16 35 E.	54-55
Ramsey	54 19 N. 4 22 W.	20-21
Ramsey	52 23 N. 0 7 W.	16-17
Ramsgate	51 20 N. 1 25 E.	16-17
Ramsheg Har.	45 48 N. 63 28 W.	94-95
Ramtek	21 27 N. 71 29 E.	68
Ranaghroe Pt.	55 9 N. 8 18 W.	30-31
Ranchi	23 17 N. 85 24 E.	66-67
Rancho Nogal	29 30 N. 103 30 W.	108-109
Randalstown	54 45 N. 6 20 W.	30-31
Randbal	55 40 N. 9 17 E.	39
Randers	56 29 N. 10 4 E.	39
Randers Fiord	56 38 N. 10 20 E.	39
Rands Fd.	60 35 N. 10 0 E.	54-55
Ranea	66 0 N. 22 40 E.	54-55
Ranen Fd.	66 10 N. 13 20 E.	54-55
Ranga	6 0 N. 101 40 E.	70-71
Rangamati	22 40 N. 92 15 E.	69
Rangia	26 25 N. 91 45 E.	69
Rangitata R.	43 50 S. 171 16 E.	126-127
Rangitikei R.	39 40 S. 176 0 E.	126-127
Rangitoto R.	33 25 S. 175 35 E.	126-127
Rangiora	43 19 S. 172 35 E.	126-127
Rangoon	16 47 N. 96 15 E.	69
Rangoon, R.	16 30 N. 96 30 E.	69
Rangpur	25 45 N. 89 25 E.	66-67
Raniganj	23 32 N. 87 14 E.	66-67
Ranikhet	29 37 N. 79 31 E.	66-67
Rankin Inlet	62 50 N. 92 0 W.	98-99
Rannoch	56 40 N. 4 25 W.	26-27
Rannoch, L.	56 42 N. 4 17 W.	26-27
Rannoch Moor	56 38 N. 4 40 W.	26-27
Rannoch R.	56 34 N. 5 40 W.	26-27
Ranza, L.	55 43 N. 5 17 W.	26-27
Ranzade Is.	43 11 N. 69 8 W.	94-95
Raon l'Etape	48 26 N. 6 55 E.	34-35
Raoul I.	29 18 S. 177 55 W.	126-127
Rapa I.	27 35 S. 144 20 W.	116-117
Rapallo	44 19 N. 9 18 E.	50-51
Rapcha R.	25 30 N. 59 13 E.	63
Raper C.	69 50 N. 67 20 W.	92-93
Raphoe	50 52 N. 7 36 W.	30-31
Rapid City	44 1 N. 103 10 W.	106-107
Rapli R.	27 0 N. 83 10 E.	66-67
Rappach Water	57 56 N. 4 50 W.	24-25
Rapperswyl	47 14 N. 8 47 E.	44-45
Rappoltsweiler	48 13 N. 7 24 E.	36-37
Rapsted	55 0 N. 9 9 E.	39

		MAP
Rapununi, R.	3 30 N. 59 0 W.	112–113
Raratonga I.	21 12 S. 159 50 W.	126–127
Rartree Mts.	53 43 N. 9 25 W.	30–31
Ras Abu Hajar	25 55 N. 34 23 E.	78–79
Ras Burum	31 12 N. 33 8 E.	78–79
Ras Dashan	13 10 N. 38 30 E.	80–81
Ras el Hadd	22 35 N. 59 50 E.	60–61
Ras el Kuh	25 45 N. 57 29 E.	63
Ras el Mûh	31 54 N. 25 5 E.	60–61
Ras Engela	37 23 N. 9 44 E.	50–51
Ras et Yin	32 20 N. 23 0 E.	60–61
Ras Fartak	15 45 N. 52 25 E.	60–61
Ras Fartak	28 2 N. 34 36 E.	78–79
Ras Gomani	3 0 S. 40 15 E.	80–81
Ras Hafun	10 10 N. 51 0 E.	76–77
Ras Juni	25 33 N. 62 45 E.	63
Ras Kasar	18 10 N. 36 15 E.	76–77
Ras Madrak	19 0 N. 57 50 E.	60–61
Ras Maharash	27 30 N. 35 32 E.	78–79
Ras Makhadge	25 40 N. 34 32 E.	78–79
Ras Mohamed	27 41 N. 34 17 E.	78–79
Ras Pishkan	25 40 N. 62 6 E.	63
Ras Rawai	21 0 N. 37 20 E.	60–61
Ras Rekkan	26 15 N. 51 15 E.	63
Ras Somadi	25 0 N. 34 52 E.	78–79
Ras Tank	25 23 N. 59 57 E.	63
Ras Tanura	26 47 N. 50 10 E.	63
Ras Uria	24 44 N. 35 6 E.	78–79
Ras Zusar	28 44 N. 48 15 E.	63
Rasaliya	25 10 N. 32 43 E.	78–79
Rasharkin	54 57 N. 6 29 W.	30–31
Rashka	43 19 N. 20 39 E.	46–47
Rashkov	47 56 N. 28 48 E.	52–53
Rashova	44 13 N. 27 59 E.	52–53
Raskam	36 15 N. 77 0 E.	66–67
Raspopinsk	49 17 N. 42 45 E.	56–57
Rastatt	48 52 N. 8 12 E.	40–41
Rastenburg	54 6 N. 21 24 E.	40–41
Rat R.	47 20 N. 73 5 W.	96–97
Ratack Chain	9 0 N. 172 0 E.	116–117
Ratan	64 0 N. 20 50 E.	54–55
Ratangarh	28 2 N. 74 38 E.	66–67
Ratanpur	22 16 N. 82 15 E.	66–67
Ratburi	13 30 N. 99 55 E.	69
Rathangan	53 14 N. 7 0 W.	32–33
Rathcabbin	53 8 N. 8 2 W.	32–33
Rathcoole	53 17 N. 6 28 W.	32–33
Rathcor	53 59 N. 6 11 W.	30–31
Rathcormac	52 5 N. 8 17 W.	32–33
Rathdowney	52 51 N. 7 35 N.	32–33
Rathdrum	52 56 N. 6 14 W.	32–33
Rathen	57 43 N. 2 0 W.	24–25
Rathenow	52 37 N. 12 20 E.	40–41
Rathfriland	54 15 N. 6 10 W.	30–31
Rathgormack	52 18 N. 7 30 W.	32–33
Rathkeale	52 31 N. 8 57 W.	32–33
Rathkenny	53 45 N. 6 29 W.	30–31
Rathlacken	54 18 N. 9 16 W.	30–31
Rathlin I.	55 19 N. 6 13 W.	30–31
Rathlin O' Birne I.	54 40 N. 8 50 W.	30–31
Rathmelton	55 2 N. 7 37 W.	30–31
Rathmore	52 5 N. 9 17 W.	32–33
Rathmore	53 13 N. 6 37 W.	32–33
Rathmoylon	53 30 N. 6 38 W.	30–31
Rathmullen	55 6 N. 7 33 W.	30–31
Rathnew	53 0 N. 6 5 W.	32–33
Rathnure	52 30 N. 6 46 W.	32–33
Rathowen	53 40 N. 7 32 W.	30–31
Rathven	57 40 N. 2 56 W.	24–25
Rathvilly	52 53 N. 6 42 W.	32–33
Ratibor	50 5 N. 18 15 E.	42–43
Ratisbon	49 0 N. 12 5 E.	40–41
Ratlan	23 18 N. 75 7 E.	66–67
Ratnagiri	16 58 N. 73 22 E.	68
Ratnapura	6 40 N. 80 20 E.	68
Ratno	51 40 N. 24 32 E.	42–43
Ratoath	53 31 N. 6 27 W.	32–33
Raton	36 58 N. 104 35 W.	106–107
Rattray	56 37 N. 3 19 W.	26–27
Rattray Hd.	57 37 N. 1 50 W.	24–25
Rättvik	60 55 N. 15 10 E.	54–55
Ratzeburg	53 42 N. 10 48 E.	39
Ratzeburg L.	53 44 N. 10 46 E.	39
Raucourt	49 35 N. 4 57 E.	36–37
Raukumara Ra.	38 0 S. 177 55 E.	126–127
Raumo	61 10 N. 21 30 E.	54–55
Raven Pt., The	52 21 N. 6 22 W.	32–33
Ravenglass	54 20 N. 3 25 W.	20–21
Ravenna	44 26 N. 12 16 E.	50–51
Ravensburg	47 49 N. 9 38 E.	40–41
Ravensthorpe	33 28 S. 120 2 E.	124–125
Ravensthorpe Hills	33 30 S. 120 30 E.	124–125
Ravenswood	20 2 S. 146 58 E.	122–123
Ravensworth	54 28 N. 1 51 W.	20–21
Ravi R.	31 0 N. 73 10 E.	66–67
Ravka R.	51 45 N. 20 10 E.	42–43
Rawalpindi	33 42 N. 73 5 E.	66–67
Rawaruska	50 16 N. 23 39 E.	42–43
Rawdon	46 3 N. 73 45 W.	96–97
Rawene	35 27 S. 173 32 E.	126–127
Rawitsch	51 36 N. 16 52 E.	42–43
Rawlins	41 45 N. 107 27 W.	106–107
Rawlinson Ra.	24 32 S. 127 45 E.	124–125
Rawmarsh	53 27 N. 1 21 W.	20–21
Rawson	43 25 S. 65 0 W.	112–113
Rawtenstall	53 42 N. 2 17 W.	20–21
Raxaul	26 52 N. 84 55 E.	66–67
Rayadrug	14 37 N. 76 55 E.	68
Rayleigh	51 35 N. 0 35 E.	16–17
Raymond	49 27 N. 112 37 W.	98–99
Raymond	46 56 N. 71 51 W.	94–95
Rayne	57 22 N. 2 30 W.	24–25
Raynsholt	54 57 N. 11 17 E.	39
Rayon	21 45 N. 99 46 W.	108–109
Rayon	29 41 N. 110 44 W.	108–109
Rayong	12 40 N. 101 0 E.	70–71
Raz, Pt. du	48 1 N. 4 46 W.	34–35
Razgrad	43 30 N. 26 32 E.	52–53
Razhani	43 40 N. 21 37 E.	46–47
Razim, L.	44 45 N. 29 2 E.	52–53
Rea, L.	53 12 N. 8 35 W.	32–33
Reading	40 26 N. 75 50 W.	104–105
Reading	51 27 N. 0 58 W.	16–17
Rearsby	52 44 N. 1 3 W.	16–17
Reay	58 33 N. 3 47 W.	24–25
Reay Forest	58 20 N. 4 50 W.	24–25
Rebais	48 51 N. 3 13 E.	36–37
Rebbenäss	70 10 N. 18 20 E.	54–55
Rebrovo	42 54 N. 23 21 E.	52–53
Recanati	14 24 N. 14 32 E.	50–51
Recess	53 28 N. 9 46 W.	30–31
Recherche Arch.	34 30 S. 122 0 E.	124–125
Rechna Doab	31 30 N. 73 15 E.	66–67
Recht	50 20 N. 6 3 E.	36–37
Recife	8 0 S. 35 0 W.	112–113
Recife C.	34 0 S. 25 43 E.	82–83
Recogne	49 55 N. 5 21 E.	36–37
Reconquista	29 10 S. 59 30 W.	112–113
Red B.	55 4 N. 6 1 W.	30–31
Red Hd.	56 37 N. 2 28 W.	26–27
Red L.	48 0 N. 95 0 W.	102–103
Red Pass	35 30 N. 89 0 E.	64–65
Red Pt.	57 38 N. 5 49 W.	24–25
Red R.	31 45 N. 93 0 W.	102–103
Red R.	35 46 N. 104 30 W.	106–107
Redang I., Gt.	5 45 N. 103 0 E.	70–71
Redange	49 46 N. 5 53 E.	36–37
Redbourne	53 29 N. 0 30 W.	16–17
Redcar	54 37 N. 1 4 W.	20–21
Red Castle	29 0 S. 121 58 E.	124–125
Redcastle	55 10 N. 7 8 W.	30–31
Redcross	52 54 N. 6 10 W.	32–33
Red Deer	52 12 N. 113 50 W.	98–99
Red Deer R.	52 55 N. 102 30 W.	98–99
Reddersburg	29 36 S. 26 9 E.	86–87
Redding	40 35 N. 122 44 W.	106–107
Redditch	52 18 N. 1 56 W.	18–19
Rede, R.	55 18 N. 2 20 W.	20–21
Redesiya	24 54 N. 32 53 E.	78–79
Redgrave	52 21 N. 1 0 E.	16–17
Redhill	51 14 N. 0 10 W.	16–17
Redhills	54 6 N. 7 20 W.	30–31
Redon	47 39 N. 2 6 W.	34–35
Redondela	42 15 N. 8 35 W.	48–49
Redondo	38 40 N. 7 35 W.	48–49
Redorta, Mt.	46 4 N. 9 52 E.	44–45
Redruth	50 15 N. 5 13 W.	18–19
Redsted	56 46 N. 8 40 E.	39
Red Tower Pass	45 34 N. 24 18 E.	52–53
Red Wharf B.	53 19 N. 4 10 W.	18–19
Redwick	51 34 N. 2 50 W.	18–19
Redwitz	50 0 N. 12 5 E.	40–41
Ree, L.	53 33 N. 7 58 W.	30–31
Reedham	52 34 N. 1 33 E.	16–17
Reef Ness	55 45 N. 10 53 E.	39
Reef Pt.	35 10 S. 173 7 E.	126–127
Reefton	42 8 S. 171 52 E.	126–127
Reepham	52 47 N. 1 6 E.	16–17
Reerso	55 31 N. 11 7 E.	39
Reese R.	40 30 N. 117 0 W.	106–107
Reeth	54 24 N. 1 57 W.	20–21
Refunsiri I.	45 21 N. 140 50 E.	74–75
Rega R.	53 45 N. 15 25 E.	40–41
Regan	28 40 N. 58 58 E.	63
Regen R.	49 10 N. 12 30 E.	40–41
Regensberg	47 30 N. 8 25 E.	44–45
Regensburg	49 0 N. 12 5 E.	40–41
Reggio	38 9 N. 15 41 E.	50–51
Reggio	44 41 N. 10 20 E.	50–51
Regilione Pt.	36 42 N. 14 42 E.	50–51
Regina	50 30 N. 104 35 W.	98–99
Registan Desert	31 0 N. 64 30 E.	63
Regoa	41 10 N. 7 48 W.	48–49
Rehoboth	23 23 S. 17 7 E.	82–83
Rehr, R.	24 10 N. 83 0 E.	66–67
Reichenau	46 50 N. 9 25 E.	44–45
Reichenbach	50 34 N. 12 15 E.	40–41
Reichenhal	47 45 N. 13 0 E.	40–41
Reichshofen	48 57 N. 7 38 E.	36–37
Reidh R.	56 47 N. 4 50 W.	24–25
Reigate	51 14 N. 0 13 W.	16–17
Reighton	54 10 N. 0 15 W.	20–21
Reims	49 17 N. 4 2 E.	34–35
Reinac	47 15 N. 8 9 E.	44–45
Reindeer L.	57 30 N. 102 30 W.	98–99
Reindeer Mts.	59 30 N. 112 0 W.	98–99
Reinga C.	34 25 S. 172 40 E.	126–127
Reinosa	43 1 N. 4 12 W.	48–49
Reitzburg	27 2 S. 27 16 E.	82–83
Rejaf	4 45 N. 31 34 E.	80–81
Rejang R.	2 15 N. 112 30 E.	70–71
Rembang	6 40 S. 111 20 E.	70–71
Remi	45 28 N. 28 20 E.	52–53
Remich	49 33 N. 6 22 E.	36–37
Remilly	49 1 N. 6 22 E.	36–37
Remiremont	48 1 N. 6 37 E.	34–35
Remo R.	44 5 N. 11 30 E.	50–51
Remscheid	51 12 N. 7 14 E.	40–41
Renaix	50 46 N. 3 36 E.	36–37
Rendlesham	52 8 N. 1 23 E.	16–17
Rendsburg	30 50 S. 25 3 E.	84–85
Rendsburg	54 17 N. 9 41 E.	39
Renfrew	45 32 N. 76 42 W.	96–97
Renfrew	55 53 N. 4 25 W.	26–27
Renish Pt.	57 44 N. 6 57 W.	24–25
Renk	11 45 N. 32 48 E.	80–81
Rennes	48 8 N. 1 42 W.	34–35
Rennington	55 29 N. 1 42 W.	20–21
Reno	39 31 N. 119 45 W.	106–107
Renovatz	42 56 N. 18 39 E.	46–47
Renton	46 18 N. 78 55 W.	96–97
Renwick	54 47 N. 2 37 W.	20–21
Renwick	41 28 S. 173 47 E.	126–127
Republic	48 31 N. 118 35 W.	106–107
Repulse Bay	20 30 S. 148 45 E.	122–123
Repulse Bay	66 10 N. 86 0 W.	98–99
Requena	39 30 N. 1 3 W.	48–49
Rera	15 20 N. 34 40 E.	80–81
Rescobie	56 40 N. 2 47 W.	26–27
Resht	37 12 N. 49 56 E.	63
Resiczabánya	45 20 N. 21 56 E.	52–53
Resistencia	27 30 S. 58 55 W.	112–113
Resnja	41 3 N. 21 0 E.	46–47
Resolution I.	61 45 N. 65 0 W.	92–93
Resolution I.	45 42 S. 166 39 E.	126–127
Resort, L.	58 3 N. 7 5 W.	24–25
Restigouche	47 40 N. 67 0 W.	94–95

		MAP
Reston	55 52 N. 2 12 W.	26–27
Rethel	49 32 N. 4 24 E.	34–35
Rethymno	35 21 N. 24 30 E.	52–53
Retribution Rks.	31 20 N. 129 35 E.	74–75
Reumark	34 6 S. 140 43 E.	120–121
Reunion I.	21 0 S. 56 0 E.	76–77
Reus	41 10 N. 1 5 E.	48–49
Reuss	50 30 N. 11 50 E.	40–41
Reuss, R.	47 16 N. 8 23 E.	44–45
Reuth	50 18 N. 6 28 E.	36–37
Reutlingen	48 30 N. 9 12 E.	40–41
Reval	59 27 N. 24 44 E.	42–43
Reval B.	59 50 N. 24 40 E.	42–43
Revel	43 27 N. 2 0 E.	34–35
Revelstoke	50 18 N. 4 2 W.	18–19
Revelstoke	50 58 N. 118 2 W.	98–99
Revigny	48 50 N. 4 58 E.	36–37
Revilla Gigedo I.	55 30 N. 131 25 W.	98–99
Revilla Gigedo Is.	18 50 N. 111 15 W.	108–109
Revue, R.	19 30 S. 33 20 E.	82–83
Revugwe, R.	15 15 S. 33 50 E.	82–83
Rewa	18 4 S. 178 32 E.	126–127
Rewa, R.	3 30 N. 58 25 W.	112–113
Rewa R.	17 54 S. 178 20 E.	126–127
Rewah	24 30 N. 81 22 E.	66–67
Rewari	28 10 N. 76 44 E.	66–67
Rexburg	43 50 N. 111 50 W.	106–107
Reykjavik	64 9 N. 22 50 W.	8–9
Reynalton	51 45 N. 4 45 W.	18–19
Reynolds Ra.	22 30 S. 133 0 E.	118–119
Reynosa	26 2 N. 98 27 W.	108–109
Rezvaya R.	41 59 N. 28 2 E.	52–53
Rhaetian Alps	46 35 N. 9 40 E.	44–45
Rhaetikon	47 0 N. 9 45 E.	44
Rhaunen	49 52 N. 7 22 E.	36–37
Rhayader	52 19 N. 3 30 W.	18–19
Rheindahlen	51 10 N. 6 22 E.	36–37
Rheine	52 17 N. 7 25 E.	40–41
Rheineck	47 27 N. 9 34 E.	44–45
Rheinfelden	47 33 N. 7 47 E.	44–45
Rhenoster, R.	31 30 S. 20 30 E.	82–83
Rhenosterkop	27 22 S. 27 30 E.	86–87
Rhesolfen	51 42 N. 3 40 W.	18–19
Rheydt	51 8 N. 6 22 E.	36–37
Rhiconich	58 25 N. 4 58 W.	24–25
Rhidorroch For.	57 55 N. 5 0 W.	24–25
Rhine, R.	47 50 N. 7 35 E.	36–37
Rhineland	50 40 N. 6 50 E.	40–41
Rhinelander	45 42 N. 89 29 W.	102–103
Rhinns Pt.	55 41 N. 6 30 W.	26–27
Rhio Arch.	0 30 N. 104 30 E.	70–71
Rhiw	52 49 N. 4 37 W.	18–19
Rhode	30 48 S. 29 9 E.	86–87
Rhode I.	41 40 N. 71 30 W.	104–105
Rhodes	36 25 N. 28 17 E.	52–53
Rhodes I.	36 12 N. 28 0 E.	52–53
Rhodes Drift	22 20 S. 29 20 E.	82–83
Rhodesia	17 30 S. 27 0 E.	82–83
Rhodope Mts.	41 40 N. 24 20 E.	52–53
Rhône, R.	46 22 N. 8 5 E.	44–45
Rhos B.	53 19 N. 3 40 W.	18–19
Rhoscolyn	53 15 N. 4 35 W.	18–19
Rhossili	51 34 N. 4 16 W.	18–19
Rhyddlan	53 18 N. 3 27 W.	18–19
Rhyl	53 19 N. 3 28 W.	18–19
Rhymney, R.	51 40 N. 3 12 W.	18–19
Riano	43 0 N. 5 5 W.	48–49
Riaza	41 20 N. 3 33 W.	94–95
Riba Riba	2 30 S. 25 48 E.	80–81
Ribble, R.	53 48 N. 2 34 W.	20–21
Ribchester	53 49 N. 2 33 W.	20–21
Ribe	55 20 N. 8 48 E.	39
Ribe R.	55 20 N. 8 41 E.	39
Ribémont	49 48 N. 3 27 E.	36–37
Ribera	37 32 N. 13 12 E.	50–51
Riberac	45 14 N. 0 20 E.	34–35
Riberalta	10 50 S. 66 30 W.	112–113
Riccarton	55 17 N. 2 44 W.	26–27
Rice L.	44 12 N. 78 12 W.	96 97
Riceville	45 25 N. 74 59 W.	96 97
Rich, Cape	44 43 N. 80 40 W.	96–97
Richards Desert	30 10 S. 134 0 E.	118–119
Riche, C.	34 43 S. 118 45 E.	124–125
Richborough	51 18 N. 1 19 E.	16–17
Richelieu R.	45 40 N. 73 15 W.	96–97
Richfield	38 50 N. 112 10 W.	106–107
Richhill	54 23 N. 6 33 W.	30–31
Richibucto	46 40 N. 64 58 W.	94–95
Richibucto R.	46 33 N. 65 15 W.	94–95
Richmond	37 46 N. 84 25 W.	102–103
Richmond	37 30 N. 77 30 W.	102–103
Richmond	39 52 N. 84 55 W.	102–103
Richmond	45 15 N. 75 48 W.	96–97
Richmond	45 42 N. 60 55 W.	94–95
Richmond	45 39 N. 72 10 W.	96–97
Richmond	46 6 N. 67 52 W.	94–95
Richmond	48 11 N. 65 53 W.	94–95
Richmond	51 27 N. 0 18 W.	16–17
Richmond	54 25 N. 1 44 W.	20–21
Richmond	21 44 S. 143 1 E.	122–123
Richmond	29 53 S. 30 15 E.	82–83
Richmond	31 25 S. 24 0 E.	82–83
Richmond	33 36 S. 150 46 E.	120–121
Richmond	41 19 S. 173 10 E.	126–127
Richmond B.	46 38 N. 63 55 W.	94–95
Richmond R.	28 51 S. 153 35 E.	120–121
Richmond Hill	43 55 N. 79 27 W.	96–97
Rickmansworth	51 39 N. 0 29 W.	16–17
Ricuivers	51 22 N. 1 13 E.	16–17
Riddon, L.	55 57 N. 5 10 W.	26–27
Rideau Canal	45 0 N. 75 50 W.	96–97
Rideau I.	45 45 N. 76 20 W.	96–97
Ridgewell	52 2 N. 0 30 E.	16–17
Ridgmont	52 2 N. 0 34 W.	16–17
Ridley Mt.	33 15 S. 122 12 E.	124–125
Ridout	47 38 N. 82 57 W.	96–97
Ried	48 13 N. 13 28 E.	46–47
Riesa	51 19 N. 13 17 E.	40–41
Riesen Geb.	50 50 N. 16 0 E.	40–41
Riet, R.	29 25 S. 25 15 E.	82–83
Rietfontein	26 40 S. 20 3 E.	82–83
Rietfontein	22 0 S. 21 0 E.	82–83
Rieti	42 27 N. 12 52 E.	50–51
Riff	35 0 N. 4 0 W.	76–77
Rifu	13 40 S. 34 35 E.	82–83
Riga	56 57 N. 24 10 E.	42–43
Riga, G. of	57 30 N. 23 30 E.	42–43
Rigas	4 50 N. 95 30 E.	70–71
Rigg	54 59 N. 3 6 W.	26–27
Rigi	47 3 N. 8 25 E.	44–45
Rigolet	54 10 N. 58 35 W.	92–93
Rijswijk	52 4 N. 4 20 E.	38
Rila Mts.	42 10 N. 23 22 E.	52–53
Rillington	54 9 N. 0 42 W.	20–21
Rimaszombat	48 25 N. 20 0 E.	46–47
Rimini	44 5 N. 12 38 E.	50–51
Rimnik	45 7 N. 24 22 E.	52–53
Rimniku	45 22 N. 27 3 E.	52–53
Rimouski	48 26 N. 68 35 W.	94–95
Rimouski R.	48 11 N. 68 30 W.	94–95
Rimutaia Ra.	41 10 S. 175 10 E.	126–127
Rincon	23 35 S. 67 30 W.	114–115
Rincon Romos	22 7 N. 102 20 W.	108–109
Rindli	29 32 N. 67 37 E.	66–67
Ringabella B.	51 46 N. 8 19 W.	32–33
Ringat	0 30 S. 102 40 E.	70–71
Ringe	55 14 N. 10 30 E.	39
Ringgold Is.	16 22 S. 179 38 W.	126–127
Ringkjobing Fd.	56 0 N. 8 15 E.	39
Ringkjobing	56 6 N. 8 15 E.	39
Ringlades	39 25 N. 20 6 E.	52–53
Ringnes Ld.	79 0 N. 103 0 W.	92–93
Ringradso	70 0 N. 18 20 E.	54–55
Ringsend	55 3 N. 6 45 W.	30–31
Ringstead	52 23 N. 0 33 W.	16–17
Ringsted	55 28 N. 11 50 E.	39
Ringuad	45 30 N. 74 10 W.	96 97
Ringville	52 3 N. 7 36 W.	32 33
Ringwold	51 11 N. 1 22 E.	16–17
Ringwood	50 52 N. 1 47 W.	16–17
Rinn, L.	53 53 N. 7 50 W.	30–31
Rinvyle	53 36 N. 10 0 W.	30–31
Rinxent	50 48 N. 1 44 E.	36–37
Riobamba	1 50 S. 78 40 W.	112–113
Rio Cuarto	33 15 S. 64 10 W.	114–115
Rio de Janeiro	23 0 S. 43 30 W.	112–113
Rio de la Plata	35 0 S. 58 0 W.	112–113
Rio del Rey	4 45 N. 8 40 E.	80–81
Rio de Oro	23 30 N. 16 0 W.	76–77
Rio Grande	29 0 S. 52 0 W.	112–113
Rio Grande	30 30 N. 105 0 W.	108–109
Rio Grande	20 30 S. 46 30 W.	112–113
Rio Grande	37 30 N. 105 50 W.	106–107
Rio Gr. del Norte	29 48 N. 102 0 W.	106–107
Rio Grande de Santiago	21 0 N. 103 40 W.	108–109
Rio Gr. do Norte	5 50 S. 37 0 W.	112–113
Rio Gr. do Sul	32 0 S. 52 15 W.	112–113
Rio Hacha	11 37 N. 72 55 W.	110–111
Rioja	29 20 S. 67 0 W.	112–113
Riojun	38 55 N. 121 5 E.	72–73
Riom	45 53 N. 3 5 E.	34–35
Rio Maior	39 20 N. 8 55 W.	48–49
Rio Muni	1 30 N. 10 30 E.	80–81
Rio Negro	26 2 S. 50 25 W.	114–115
Rionera	40 57 N. 15 41 E.	50–51
Rio Tinto, Minas de	37 42 N. 6 33 W.	48–49
Rio Verde	22 48 N. 100 3 W.	108–109
Ripe	50 53 N. 0 11 E.	16–17
Ripley	53 4 N. 1 24 W.	16–17
Ripley	51 19 N. 0 29 W.	16–17
Ripley	54 3 N. 1 33 W.	20–21
Ripoll	42 15 N. 2 13 E.	48–49
Ripon	54 8 N. 1 2 W.	20–21
Ripon Hills	22 0 S. 120 30 E.	124–125
Ripon I.	20 0 S. 119 8 E.	124–125
Risca	51 37 N. 3 5 W.	18–19
Risely	52 16 N. 0 28 W.	16–17
Risiri I.	45 9 N. 141 5 E.	74–75
Ristola Pt.	39 47 N. 18 18 E.	50–51
Ristna, C.	58 56 N. 22 2 E.	42–43
Risum	54 46 N. 8 52 E.	39
Riung	8 30 S. 121 0 E.	70–71
Riva	45 52 N. 10 52 E.	50–51
Rivadaselia	43 30 N. 5 6 W.	48–49
Rivadavia	30 0 S. 70 30 W.	112–113
Rivadavia	42 18 N. 8 5 W.	48–49
Rivadeo	43 34 N. 7 4 W.	48–49
Rivarolo	45 21 N. 7 45 E.	50–51
Rivas	11 29 N. 85 50 W.	110–111
Rive de Gier	45 30 N. 4 37 E.	34–35
Rivera	30 50 S. 56 0 W.	112–113
Riverchapel	52 38 N. 6 14 W.	32 33
Riverina	35 0 S. 145 0 E.	120 121
Riverola	44 26 N. 8 58 E.	50–51
Riversdale	34 10 S. 21 16 E.	82–83
Riverside	30 4 S. 29 48 E.	82–83
Riverside	34 58 N. 117 17 W.	106–107
Rivers Inlet	51 38 N. 127 52 W.	98–99
Riverstown	53 4 N. 7 56 W.	32 33
Riverstown	51 55 N. 8 25 W.	32–33
Riverstown	54 8 N. 8 23 W.	30–31
Riverton	46 20 S. 168 4 E.	126–127
Rivesaltes	42 48 N. 2 52 E.	34–35
Riviera di Levante	44 20 N. 9 20 E.	50–51
Riviere du Loup	47 52 N. 69 36 W.	94–95
Rivington	53 38 N. 2 35 W.	20 21
Rivoli Bay	37 32 S. 140 3 E.	120–121
Rixhöft C.	54 50 N. 18 20 E.	42–43
Rixon	19 54 S. 29 20 E.	82 83
Riyadh	24 50 N. 46 18 E.	60–61
Riza	40 59 N. 40 36 E.	62
Rizzuto, C.	38 53 N. 17 10 E.	50–51
Rjeo	56 25 N. 34 16 E.	56–57
Rjukan Fall	60 0 N. 8 30 E.	54–55
Roa	41 42 N. 3 46 W.	48–49
Road	53 22 N. 7 12 W.	32–33
Roade	52 10 N. 0 53 W.	16–17
Roadford	53 2 N. 9 23 W.	32–33
Roag	57 24 N. 6 33 W.	24–25
Roag, L.	58 15 N. 6 50 W.	24–25
Roan Fell	55 14 N. 2 50 W.	26–27
Roan I.	58 29 N. 5 8 W.	24–25
Roanne	46 2 N. 4 3 E.	34 35
Roanoke	37 20 N. 80 2 W.	102 103
Roanoke, R.	36 20 N. 77 40 W.	102 103

		MAP
Roaringwater B.	51 25 N. 9 40 W.	32–33
Roast Beef I.	27 57 S. 15 40 E.	82–83
Roatan I.	16 25 N. 86 28 W.	110–111
Roba el Khali	21 0 N. 50 0 E.	60–61
Robat	29 47 N. 61 0 E.	66–67
Robben I.	33 47 S. 18 20 E.	84–85
Robbin's I.	40 48 S. 144 55 E.	120–121
Robe	37 12 S. 139 44 E.	120–121
Robe R.	53 40 N. 9 11 W.	30–31
Roberton	55 32 N. 3 40 W.	26–27
Roberton	55 24 N. 2 54 W.	26–27
Robert Port	6 42 N. 11 20 W.	88
Robertson	33 50 S. 19 55 E.	82–83
Robertsbridge	51 0 N. 0 28 E.	16–17
Robertson Ra.	23 25 S. 120 45 E.	124–125
Robertstown	53 16 N. 6 49 W.	32–33
Robeson Chan.	81 0 N. 66 0 W.	90–91
Robin Hood B.	54 26 N. 0 31 W.	20–21
Robinson	45 28 N. 71 30 W.	94–95
Robinson Mt.	22 59 S. 119 15 E.	124–125
Robinson Ra.	25 33 S. 118 30 E.	124–125
Robinstown	53 36 N. 6 45 W.	30–31
Robson	49 12 N. 117 0 W.	98–99
Robson Pk.	53 10 N. 118 30 W.	98–99
Roca, C. da	38 40 N. 9 30 W.	48–49
Rocamadour	44 48 N. 1 37 E.	34–35
Rocella	38 20 N. 16 28 E.	50–51
Rocester	52 57 N. 1 50 W.	16–17
Rocha	34 30 S. 54 30 W.	114–115
Rochdale	53 37 N. 2 11 W.	20–21
Roche	50 25 N. 4 50 W.	18–19
Roche Pt.	51 47 N. 8 15 W.	32–33
Rochechouart	45 49 N. 0 49 E.	34–35
Rochefort	45 56 N. 0 59 W.	34–35
Rochefort	50 9 N. 5 12 E.	36–37
Rochester	5 23 N. 0 30 E.	16–17
Rochester	42 18 N. 82 38 W.	96–97
Rochester	43 8 N. 77 50 W.	104–105
Rochester	44 3 N. 92 25 W.	102–103
Rochester	55 17 N. 2 15 W.	20–21
Rochester	36 20 S. 144 42 E.	120–121
Rochford	51 35 N. 0 42 E.	16–17
Rochfortbridge	53 25 N. 7 18 W.	30–31
Rock Island	41 27 N. 90 30 W.	102–103
Rock, R.	41 50 N. 89 20 W.	102–103
Rockabill I.	53 36 N. 6 0 W.	30–31
Rock Billalong	20 57 S. 141 54 E.	122–123
Rockcliffe	54 57 N. 3 0 W.	20–21
Rockcliffe	46 13 N. 77 53 W.	96–97
Rockcorry	54 7 N. 7 1 W.	30–31
Rockford	42 17 N. 89 15 W.	102–103
Rockhampton	23 22 S. 150 36 E.	122–123
Rockhampton	51 39 N. 2 27 W.	18–19
Rockhill	52 25 N. 8 43 W.	32–33
Rockingham	32 11 S. 115 48 E.	124–125
Rockingham	52 31 N. 0 45 W.	16–17
Rockingham B.	18 7 S. 146 10 E.	122–123
Rockland	44 2 N. 69 5 W.	102–103
Rocks B.	47 59 N. 69 50 W.	94–95
Rock Springs	41 31 N. 109 25 W.	106–107
Rockstone	5 50 N. 58 40 S.	112–113
Rockwood	43 38 N. 80 12 W.	96–97
Rocky Mts.	55 0 N. 122 0 W.	98–99
Rocky Pt.	42 52 S. 145 25 E.	120–121
Rocroi	49 54 N. 4 32 E.	34–35
Roda	37 10 N. 4 47 W.	48–49
Roda	27 47 N. 30 46 E.	78–79
Rodby	54 42 N. 11 24 E.	39
Rodden	51 13 N. 2 16 W.	18–19
Rodding, R.	51 42 N. 0 15 E.	16–17
Reden	49 20 N. 6 43 E.	36–37
Rodez	44 21 N. 2 36 E.	34–35
Rodney, C.	10 12 S. 148 11 E.	122–123
Rodney, C.	36 16 S. 174 49 E.	126–127
Rods	66 40 N. 12 40 E.	54–55
Rodoni, C.	41 37 N. 19 24 E.	52–53
Rodosto	40 59 N. 27 30 E.	52–53
Rodvig	55 17 N. 12 22 E.	39
Roe Plains	31 48 S. 128 30 E.	124–125
Roe R.	15 5 S. 125 35 E.	124–125
Roe R.	55 5 N. 6 57 W.	30–31
Roebuck Bay	18 5 S. 122 13 E.	124–125
Roebourne	20 45 S. 117 11 E.	124–125
Roer, R.	50 39 N. 6 34 E.	36–37
Rœulx	50 31 N. 4 6 E.	36–37
Rogachev	53 7 N. 30 4 E.	42–43
Rogaguado L.	11 45 S. 65 0 W.	112–113
Rogart	58 1 N. 4 8 W.	24–25
Rogasen	52 43 N. 17 0 E.	42–43
Roggeveld Mts.	32 0 S. 20 0 E.	82–83
Rogi	8 40 N. 37 0 E.	80–81
Rogil	57 44 N. 6 52 W.	24–25
Rogliano	39 14 N. 16 22 E.	50–51
Rogliano	42 58 N. 9 26 E.	34–35
Rogotina	44 1 N. 22 19 E.	46–47
Rohatyn	49 25 N. 24 40 E.	42–43
Rohilkhand	28 6 N. 79 30 E.	66–67
Rohri	27 43 N. 68 58 E.	66–67
Rohtak	28 52 N. 76 43 E.	66–67
Rojan	52 53 N. 21 27 E.	42–43
Rojo, C.	21 30 N. 97 25 W.	108–109
Rokas Tal	30 45 N. 81 15 E.	66–67
Rokeby	54 31 N. 1 53 W.	20–21
Rolfsö	71 0 N. 23 40 E.	54–55
Rolle	46 27 N. 6 18 E.	44–45
Rollo B.	46 23 N. 62 21 W.	94–95
Rolph	46 5 N. 77 33 W.	96–97
Röm I.	55 10 N. 8 30 E.	39
Roma	42 0 N. 12 30 E.	50–51
Roma	26 40 S. 148 58 E.	122–123
Roman	46 58 N. 26 58 E.	52–53
Romano C.	25 56 N. 81 45 W.	102–103
Romans	45 3 N. 5 3 E.	34–35
Romanshorn	47 35 N. 9 23 E.	44–45
Roman Wall	55 3 N. 2 17 W.	20–21
Romanzof B.	45 28 N. 141 45 E.	74–75
Romanzof C.	61 40 N. 166 5 W.	90–91
Roman Vloer	30 40 N. 20 40 E.	84–85
Romao	16 30 S. 45 2 W.	114–115
Rome	34 15 N. 85 6 W.	102–103
Rome	43 15 N. 75 30 W.	104–105
Rome	41 54 N. 12 29 E.	50–51
Romford	51 35 N. 0 10 E.	16–17
Romieux	49 0 N. 67 4 W.	94–95
Romilly	48 30 N. 3 44 E.	34–35
Romney	42 9 N. 82 24 W.	96–97
Romney Marsh	51 3 N. 0 55 E.	16–17
Romny	50 40 N. 33 20 E.	56–57
Romoe I.	55 7 N. 8 33 E.	39
Romont	46 42 N. 6 53 E.	44–45
Romorantin	47 21 N. 1 45 E.	34–35
Romsdal Is.	62 40 N. 6 0 E.	54–55
Romsdalen, R.	62 30 N. 8 0 E.	54–55
Romsey	51 0 N. 1 29 W.	16–17
Ron I.	58 33 N. 4 20 W.	24–25
Rona I.	57 33 N. 5 58 W.	24–25
Rona, Kyle of	57 31 N. 6 0 W.	24–25
Rönaszek	47 52 N. 24 7 E.	52–53
Ronay I.	57 30 N. 7 10 W.	22–23
Roncador Cay	13 35 N. 80 5 W.	110–111
Roncesvalles	43 0 N. 1 17 W.	48–49
Roncq	50 46 N. 3 7 E.	36–37
Ronda	30 32 N. 75 13 E.	66–67
Ronda	36 44 N. 5 10 W.	48–49
Rondeau Har.	42 18 N. 81 55 W.	96–97
Rondegat	32 18 S. 18 57 E.	84–85
Rongada	5 50 N. 35 2 E.	80–81
Ronneby	56 10 N. 15 20 E.	54–55
Rood Berg	30 35 S. 19 40 E.	84–85
Roodewall B.	30 25 S. 17 20 E.	84–85
Roogagh R.	54 25 N. 8 5 W.	30–31
Rooks Hill	50 54 N. 0 45 W.	16–17
Roorkee	29 48 N. 78 1 E.	66–67
Rooskeeragh Pt.	54 22 N. 8 41 W.	30–31
Rooskey	53 50 N. 7 56 W.	30–31
Roper R.	14 43 S. 135 32 E.	118–119
Roper's Pass	25 10 S. 149 15 E.	122–123
Roquefort	44 4 N. 0 21 W.	34–35
Rora Hd.	58 54 N. 3 27 W.	22 23
Roraima	5 0 N. 62 0 W.	112 113
Rorkes Drift	28 20 S. 30 30 E.	82–83
Röros	62 35 N. 10 45 E.	54–55
Rorschach	47 28 N. 9 30 E.	44–45
Rörstal	67 35 N. 15 25 E.	54–55
Rosalind Bank	16 45 N. 80 30 W.	110–111
Rosario	24 19 S. 57 0 W.	114–115
Rosario	23 0 N. 105 59 W.	108–109
Rosario	30 1 N. 115 57 W.	108–109
Rosario	33 0 S. 61 0 W.	112–113
Rosas	42 18 N. 3 18 E.	48–49
Rosas, G. de	42 10 N. 3 20 E.	48–49
Rosbereon	52 23 N. 6 57 W.	32–33
Roscoff	48 42 N. 4 0 W.	34–35
Roscommon	53 39 N. 8 12 W.	30–31
Roscrea	52 57 N. 7 49 W.	32–33
Rose I.	14 32 S. 168 27 W.	126–127
Roseau	15 25 N. 61 27 W.	110–111
Rosebery	25 20 S. 139 40 E.	122–123
Roseberry Topping	54 30 N. 1 5 W.	20–21
Roseburg	43 15 N. 123 15 W.	106–107
Rosedale	24 33 S. 151 52 E.	122–123
Rosedale	54 21 N. 0 51 W.	20–21
Rosehall	57 59 N. 4 34 W.	24–25
Rosehearty	57 42 N. 2 8 W.	24–25
Roseires	11 52 N. 34 25 E.	80–81
Rosemarkie	57 36 N. 4 7 W.	24–25
Rosenallis	53 8 N. 7 25 W.	32–33
Rosenau	48 39 N. 20 37 E.	46–47
Rosenberg	49 4 N. 19 18 E.	46–47
Rosendael	51 1 N. 2 21 E.	36–37
Rosenheim	47 53 N. 12 5 E.	40–41
Rosenkal	25 5 S. 30 4 E.	82–83
Rosetta	31 21 N. 30 24 E.	78–79
Roseworthy	34 30 S. 138 13 E.	120–121
Rosham	38 0 N. 72 0 E.	60–61
Rosheim	48 32 N. 7 27 E.	36–37
Roshiori de Vede	44 7 N. 25 0 E.	52–53
Rosieres	49 50 N. 2 42 E.	36–37
Rosières	48 35 N. 6 19 E.	36–37
Rosily I.	21 16 S. 114 28 E.	124–125
Roskeeragh Pt.	54 27 N. 8 30 W.	30–31
Roskilde	55 40 N. 12 8 E.	39
Roslavl	54 0 N. 32 48 E.	56–57
Roslea	54 14 N. 7 10 W.	30–31
Roslin	55 52 N. 3 10 W.	26–27
Roslyn	47 14 N. 120 55 W.	106–107
Rosmead	31 35 S. 25 9 E.	84–85
Rosmult	52 41 N. 7 57 W.	32–33
Rosolini	36 48 N. 14 59 E.	50–51
Rosque, L.	57 34 N. 5 9 W.	24–25
Ross	42 54 S. 170 26 E.	126–127
Ross	51 55 N. 2 34 W.	18–19
Ross I.	54 20 N. 98 0 W.	98–99
Ross I.	78 0 S. 165 0 E.	128
Ross L.	54 22 N. 7 47 W.	30–31
Ross Port	54 17 N. 9 49 W.	30–31
Ross Sea	75 0 S. 179 0 E.	128
Rossall Pt.	53 55 N. 3 4 W.	20–21
Ross and Cromarty	57 40 N. 5 0 W.	24–25
Rossan Pt.	54 42 N. 8 49 W.	30–31
Rossano	39 35 N. 16 40 E.	50–51
Rossbehy Ck.	52 5 N. 10 0 W.	32–33
Rosscahill	53 24 N. 9 15 W.	32–33
Rosscarberry	51 35 N. 9 2 W.	32–33
Rosseau L.	45 14 N. 79 55 W.	96–97
Rossieni	55 20 N. 23 2 E.	42–43
Rassignol L.	44 15 N. 65 7 W.	94–95
Rossington	53 29 N. 1 4 W.	20–21
Rossland	49 2 N. 117 33 W.	98–99
Rosslare	52 17 N. 6 24 W.	32–33
Rosslare Harb.	52 15 N. 6 21 W.	32–33
Rosslare Pt.	52 20 N. 6 22 W.	32–33
Rosslau	51 54 N. 12 16 E.	40–41
Rossville	54 5 N. 98 0 W.	98–99
Rost	67 25 N. 11 40 E.	54–55
Rosthern	53 21 N. 2 23 W.	20–21
Rostock	54 4 N. 12 8 E.	40–41
Rostov	57 21 N. 39 29 E.	56–57
Rostov on Don	47 15 N. 39 32 E.	56–57
Rostrevor	54 6 N. 6 12 W.	30–31
Rös Vand	40 0 N. 14 20 E.	54–55
Rosyth	56 2 N. 5 25 W.	26–27
Rothaar C.	51 5 N. 8 20 E.	40–41
Rothbury	55 19 N. 1 54 W.	20–21
Rothenberg	49 27 N. 10 10 E.	40–41
Rother, R.	51 0 N. 0 40 E.	16–17

		MAP
Rotherfield	51 3 N. 0 13 E.	16-17
Rotherham	53 26 N. 1 21 W.	20-21
Rothes	57 31 N. 3 12 W.	24-25
Rothesay	55 50 N. 5 2 W.	26-27
Rothhorn, Mt.	46 48 N. 7 55 E.	44-45
Rothiemay	57 32 N. 2 35 W.	24-25
Rothiemurchus	5 10 N. 3 50 W.	24-25
Rothley	52 43 N. 1 8 W.	16-17
Rothwell	52 26 N. 0 47 W.	16-17
Rotomahana L.	38 19 S. 176 31 E.	126-127
Rotoroa Mt.	41 50 S. 172 37 E.	126-127
Rotorua	38 9 S. 176 18 E.	126-127
Rotterdam	51 55 N 4 29 E.	38
Rotti I.	10 45 S. 123 0 E.	70-71
Rottingdean	50 49 N. 0 5 W.	16-17
Rottnest I.	32 0 S. 115 31 E.	124-125
Rottum I.	53 37 N. 6 32 E.	38
Rottweil	48 10 N. 8 37 E.	40-41
Rotumah I.	12 25 S. 177 5 E.	116-117
Roubaix	50 41 N. 3 10 E.	34-35
Roucy	49 23 N. 3 48 E.	36-37
Rouen	49 28 N. 1 4 E.	34-35
Rouge	43 50 N. 79 10 W.	96-97
Rouge, R.	45 55 N. 74 35 W.	96-97
Rough Firth	54 51 N. 3 49 W.	26-27
Rougham	52 46 N. 0 40 E.	16-17
Roughty R.	51 53 N. 9 30 W.	32-33
Roulers	50 57 N. 3 7 E.	36-37
Roulers	50 58 N. 3 7 E.	34-35
Round Hd.	9 53 S. 147 38 E.	122-123
Round L.	45 38 N. 77 30 W.	96-97
Roundfort	53 38 N. 9 7 W.	30-31
Roundstone	53 23 N. 9 57 W.	30-31
Reundwood	53 4 N. 6 14 W.	32-33
Rousay I.	59 10 N. 3 0 W.	22-23
Rousky	54 43 N. 7 9 W.	30-31
Rousillon	42 32 N. 2 30 E.	34-35
Routh	53 53 N. 0 20 W.	20-21
Rouxville	30 25 S. 26 53 E.	82-83
Roveredo	46 15 N. 9 7 E.	44-45
Rovereto	45 52 N. 11 5 E.	50-51
Rovigno	45 6 N. 13 38 E.	50-51
Rovigo	45 3 N. 11 47 E.	50-51
Rovno	50 38 N. 26 18 E.	42-43
Row	56 2 N. 4 46 W.	26-27
Rowandiz	36 30 N. 44 35 E.	62
Rowanton	46 19 N. 77 47 W.	96-97
Rowardenan	56 9 N. 4 37 W.	26-27
Rowell	51 55 N. 1 53 W.	18-19
Rowley Shoals	17 17 S. 119 15 E.	124-125
Rowton	52 45 N. 2 33 W.	18-19
Roxboro'	45 14 N. 74 55 W.	96-97
Roxburgh	55 34 N. 2 29 W.	26-27
Roxburgh	45 32 S. 169 19 E.	126-127
Roxwell	51 45 N. 0 22 E.	16-17
Royal C.	33 0 N. 79 25 W.	102-103
Royal Can.	53 33 N. 7 28 W.	30-31
Royale Isle	48 0 N. 89 0 W.	102-103
Royan	45 39 N. 1 3 W.	34-35
Roy Bridge	56 53 N. 4 51 W.	24-25
Roydon	51 46 N. 0 3 E.	16-17
Roye	49 43 N. 2 47 E.	36-37
Royston	52 4 N. 0 2 W.	16-17
Royston	53 36 N. 1 27 W.	20-21
Rozario	25 45 S. 65 30 W.	114-115
Rozendaal	51 31 N. 4 28 E.	38
Roziere C.	48 54 N. 64 15 W.	94-95
Rozoy	49 42 N. 4 6 E.	36-37
Rozsahegy	49 4 N. 19 18 E.	46-47
Rozsnyo	48 39 N. 20 37 E.	46-47
Ruabon	53 0 N. 3 4 W.	18-19
Ruahene Ra.	40 0 S. 176 4 E.	126-127
Ruan Major	49 59 N. 5 10 W.	18-19
Ruapeho	39 19 S. 175 39 E.	126-127
Ruahuka I.	46 45 S. 168 32 E.	126-127
Rusambo	16 50 S. 32 0 E.	82-83
Rubécourt	49 31 N. 2 55 E.	36-37
Ruchill Water	56 20 N. 4 5 W.	26-27
Ruchugi	5 3 S. 3 22 E.	80-81
Rudall R.	22 30 S. 122 30 E.	124-125
Rudbar	30 9 N. 62 47 E.	63
Rudha an Ridire	56 30 N. 5 40 W.	26-27
Rudha Ardvula	57 15 N. 7 28 W.	22-23
Rudha Ban	57 45 N. 5 48 W.	24-25
Rudha Hunish	57 43 N. 6 21 W.	24-25
Rudha Mhail	55 57 N. 6 7 W.	26-27
Rudha nam Fear	56 19 N. 5 49 W.	26-27
Rudha-nan-Clach	57 18 N. 6 29 W.	24-25
Rudhá nan Leucan	56 35 N. 6 15 W.	26-27
Rudh Dunain	57 10 N. 6 19 W.	24-25
Rudh Re	57 52 N. 5 49 W.	24-25
Rudkjobing	54 57 N. 10 45 E.	39
Rudnik Mts.	44 10 N. 20 30 E.	46-47
Rudnitsa	58 31 N. 27 52 E.	42-43
Rudnya	54 55 N. 31 8 E.	42-43
Rudok	33 25 N. 79 37 E.	66-67
Rudolf, L.	3 40 N. 36 0 E.	80-81
Rudolstadt	50 45 N. 11 22 E.	40-41
Rue	46 37 N. 6 50 E.	44-45
Rue	50 16 N. 1 38 E.	36-37
Rue Pt.	54 24 N. 4 26 W.	20-21
Rufach	47 58 N. 7 6 E.	36-37
Ruffec	46 1 N. 0 11 E.	34-35
Rufford	53 38 N. 2 50 W.	20-21
Rufiji R.	7 45 S. 38 10 E.	80-81
Rufino	34 20 S. 62 50 W.	112-113
Rugby	52 23 N. 1 17 W.	16-17
Rugeley	52 45 N. 1 55 W.	18-19
Rügen	54 25 N. 13 40 E.	40-41
Rügenwalde	54 26 N. 16 26 E.	40-41
Rugged I. Har.	43 42 N. 65 7 W.	94-95
Rugova	42 20 N. 20 32 E.	52-53
Ruhr R.	51 30 N. 8 0 E.	40-41
Ruivaes	41 40 N. 8 8 W.	48-49
Rujani	52 52 N. 24 53 E.	42-43
Ruk	27 52 N. 68 38 E.	66-67
Rukaki, L.	44 6 S. 160 10 E.	126-127
Rukuru	11 15 S. 33 15 E.	82-83
Rukwa L.	8 20 S. 32 40 E.	80-81
Rule Water	55 25 N. 2 39 W.	26-27
Rulhieres, C.	13 58 S. 127 56 E.	124-125
Rum I.	57 0 N. 6 20 W.	24-25
Rum, Sd. of	56 57 N. 6 13 W.	24-25
Ruma	45 2 N. 10 51 E.	46-47
Rumania	44 40 N. 26 0 E.	52-53
Rumbek	6 50 N. 29 40 E.	80-81
Rumigny	49 49 N. 4 15 E.	36-37
Rummen	50 54 N. 5 9 E.	36-37
Rumney	51 1 N. 3 7 W.	18-19
Rumoe	44 0 N. 141 28 E.	74-75
Rumont	48 51 N. 5 15 E.	36-37
Runabay Hd.	55 11 N. 6 2 W.	30-31
Runaway C.	37 33 S. 178 0 E.	126-127
Runcorn	53 20 N. 2 44 W.	20-21
Runö I.	57 48 N. 23 17 E.	42-43
Runton	52 57 N. 1 15 E.	16-17
Rupar	30 58 N. 76 40 E.	66-67
Rupat I.	2 0 N. 101 30 E.	70-71
Rupert	21 5 S. 142 0 E.	122-123
Rupert R. Ho	51 25 N. 78 50 W.	92-93
Rurenabique	14 0 S. 67 40 W.	112-113
Ruschuk	43 45 N. 25 59 E.	52-53
Rusera	25 45 N. 86 12 E.	66-67
Rush	53 31 N. 6 5 W.	30-31
Rushden	52 18 N. 0 35 W.	16-17
Rushton	52 28 N. 0 45 W.	16-17
Rushton Spencer	53 10 N. 2 7 W.	18-19
Russ R.	55 16 N. 21 30 E.	40-41
Russel, Mt.	24 42 S. 128 30 E.	124-125
Russell	35 15 S. 174 9 E.	126-127
Russell Co.	45 23 N. 75 20 W.	96-97
Russellkonda	19 55 N. 84 38 E.	66-67
Russian Empire	57 0 N. 80 0 E.	58-59
Russian Turkistan	43 0 N. 56 0 E.	56-57
Russi Savorot	69 0 N. 54 0 E.	56-57
Russukesse	42 29 N. 27 14 E.	52-53
Rustenburg	25 15 S. 27 20 E.	82-83
Rustico B.	46 29 N. 63 18 W.	94-95
Rute	37 18 N. 4 24 W.	48-49
Ruthergien	55 49 N. 4 12 W.	26-27
Ruthin	53 7 N. 3 19 W.	18-19
Ruthven	57 30 N. 2 50 W.	24-25
Ruthven	57 4 N. 4 2 W.	24-25
Ruthven	56 38 N. 3 9 W.	26-27
Ruthven L.	57 19 N. 4 17 W.	24-25
Ruthwell	54 59 N. 3 25 W.	26-27
Rutland	43 40 N. 73 3 W.	104-105
Rutland	52 42 N. 0 35 W.	16-17
Rutland I.	11 25 N. 92 40 E.	69
Rutshuru	1 10 S. 29 28 E.	80-81
Ruvo	41 8 N. 16 38 E.	50-51
Ruwe	10 38 S. 25 32 E.	80-81
Ruwenzori	0 25 N. 29 55 E.	80-81
Ruyen	57 53 N. 25 22 E.	42-43
Ruysselede	51 2 N. 3 23 E.	36-37
Ryajsk	53 49 N. 40 2 E.	56-57
Ryal	55 4 N. 1 58 W.	20-21
Ryan, L.	55 0 N. 5 3 W.	26-27
Ryazan	54 41 N. 39 38 E.	56-57
Rybachi Pen.	69 45 N. 32 30 E.	56-57
Rybinsk	58 8 N. 38 58 E.	56-57
Ryburgh	52 50 N. 0 54 E.	16-17
Rydal	54 29 N. 2 58 W.	20-21
Ryde	44 50 N. 79 10 W.	96-97
Ryde	50 44 N. 1 11 W.	16-17
Rye	50 57 N. 0 45 E.	16-17
Rye	56 5 N. 9 43 E.	39
Rye Water	53 23 N. 6 30 W.	30-31
Ryechitsa	52 20 N. 30 22 E.	42-43
Ryejitsa	56 32 N. 27 21 E.	42-43
Ryhall	52 42 N. 0 28 W.	16-17
Ryhope	54 52 N. 1 20 W.	20-21
Rylsk	51 37 N. 34 34 E.	56-57
Rylstone	33 50 S. 149 58 E.	120-121
Ryme	50 53 N. 2 35 W.	18-19
Rypin	53 3 N. 19 31 E.	42-43
Rzesrów	50 1 N. 21 27 E.	42-43

S

Saale R.	51 25 N. 11 45 E.	40-41
Saales	48 23 N. 7 6 E.	36-37
Saalfeld	50 40 N. 11 22 E.	40-41
Saanen	46 28 N. 7 16 E.	44-45
Saar R.	49 30 N. 6 35 E.	40-41
Saarabben	49 0 N. 7 3 E.	36-37
Saarbrücken	49 17 N. 7 0 E.	40-41
Saarburg	49 37 N. 6 33 E.	36-37
Saarburg	48 44 N. 7 3 E.	34-35
Saargemünd	49 10 N. 7 5 E.	34-35
Saarlouis	49 20 N. 6 42 E.	40-41
Saarunion	48 57 N. 7 5 E.	36-37
Saas	46 7 N. 7 55 E.	44-45
Saavedra	37 40 S. 62 30 W.	112-113
Saaz	50 20 N. 13 32 E.	46-47
Saba I.	17 38 N. 63 10 W.	110-111
Sabadell	41 32 N. 2 5 E.	48-49
Sabaki	3 5 S. 39 30 E.	80-81
Sabancuy	19 2 N. 91 14 W.	108-109
Sabang I.	45 5 N. 95 20 E.	70-71
Sabanilla	11 0 N. 75 0 W.	112-113
Sabanilla	11 0 N. 74 52 W.	110-111
Sabara	19 57 S. 43 55 W.	114-115
Sabari, R.	18 20 N. 81 40 E.	68
Sabarnati R.	23 30 N. 72 45 E.	66-67
Sabbioncello I.	42 50 N. 17 30 E.	46-47
Sabi R.	27 47 N. 76 40 E.	66-67
Sabi R.	19 40 S. 32 10 E.	82-83
Sabinal	30 58 N. 107 35 W.	108-109
Sabinal, Pt.	56 40 N. 2 45 W.	48-49
Sabinas	26 26 N. 100 15 W.	108-109
Sabinas	27 54 N. 101 11 W.	108-109
Sabine City	29 43 N. 93 54 W.	106-107
Sabine Mts.	42 20 N. 12 40 E.	50-51
Sabine, R.	30 45 N. 93 45 W.	102-103
Sablé	47 50 N. 0 20 W.	34-35
Sable, Cape	43 25 N. 65 36 W.	94-95
Sable C.	25 5 N. 81 5 W.	102-103
Sable, I.	43 47 N. 60 0 W.	92-93
Sabor, R.	41 15 N. 7 0 W.	48-49
Sabugal	40 21 N. 7 10 W.	48-49
Sabywedel	52 50 N. 11 10 E.	40-41
Sabzawar	33 28 N. 62 8 E.	66-67

		MAP
Sacco, R.	41 30 N. 13 10 E.	50–51
Sachsenburg	46 51 N. 13 20 E.	46–47
Sackville	45 54 N. 64 15 W.	94–95
Sacramento	38 31 N. 121 32 W.	106–107
Sacramento R.	39 45 N. 122 0 W.	106–107
Sacratif, C.	36 41 N. 3 30 W.	48–49
Sadani	6 2 S. 38 44 E.	80–81
Saddell	55 32 N. 5 30 W.	26–27
Saddle Hd.	54 1 N. 10 12 W.	30–31
Saddle Peak	13 10 N. 92 50 E.	69
Saddleback	54 39 N. 1 4 W.	20–21
Saddleworth	53 34 N. 1 59 W.	20–21
Saddleworth	34 4 S. 138 45 E.	120–121
Sade	16 50 N. 43 52 E.	60–61
Sadiya	27 55 N. 95 42 E.	69
Sado I.	137 15 N. 138 30 E.	74–75
Sado, R.	38 10 N. 8 23 W.	48–49
Sadon	25 25 N. 97 55 E.	69
Sadowara	32 4 N. 131 29 E.	74–75
Saeby	56 47 N. 8 55 E.	39
Sæby	57 20 N. 10 32 E.	39
Sa-el-Hagar	30 53 N. 30 42 E.	78–79
Særslov	55 43 N. 11 26 E.	39
Safaja I.	26 5 N. 34 0 E.	78–79
Safaku	32 59 N. 131 50 E.	74–75
Safed Koh	34 0 N. 70 30 E.	66–67
Safed Koh	34 17 N. 63 30 E.	66–67
Saffron Walden	52 2 N. 0 15 E.	16–17
Safi	32 30 N. 9 10 W.	76–77
Såfsjo	57 25 N. 14 40 E.	54–55
Såfvar	63 55 N. 20 35 E.	54–55
Saga	33 14 N. 130 29 E.	74–75
Sagaing	22 0 N. 95 55 E.	69
Sagan	51 38 N. 15 20 E.	40–41
Sagar	16 33 N. 76 50 E.	68
Sagauli	26 44 N. 84 48 E.	66–67
Saginaw	43 27 N. 84 0 W.	102–103
Sagres	37 0 N. 8 55 W.	48–49
Sagua la Grande	22 46 N. 80 5 W.	110–111
Saguenay, R.	48 20 N. 70 20 W.	94–95
Sagunto	39 42 N. 0 14 W.	48–49
Sagziabad	35 47 N. 49 57 E.	63
Sahagun	42 57 N. 5 0 W.	48–49
Sahama	18 40 S. 69 0 W.	112–113
Sahara Desert	23 30 N. 7 0 E.	76–77
Saharanpur	29 58 N. 77 40 E.	66–67
Saharsa	25 50 N. 86 42 E.	66–67
Sahcaba	19 3 N. 90 50 W.	108–109
Sahibganj	25 11 N. 87 42 E.	66–67
Sahuaripa	29 3 N. 109 15 W.	108–109
St. Abb's Hd.	55 55 N. 2 9 W.	26–27
St. Adelaide	48 26 N. 64 36 W.	94–95
St. Adele	45 58 N. 74 10 W.	96–97
St. Affrique	43 56 N. 2 53 E.	34–35
St. Agnes	47 43 N. 70 19 W.	94–95
St. Agnes	50 19 N. 5 12 W.	18–19
St. Agnes Head	50 20 N. 5 14 W.	18–19
St. Albans	51 45 N. 0 21 W.	16–17
St. Albans	44 52 N. 73 10 W.	104–105
St. Albans Hd.	50 35 N. 2 3 W.	18–19
St. Alexandre	47 45 N. 69 39 W.	94–95
St. Alphonse	48 21 N. 70 55 W.	94–95
St. Alphonse	46 9 N. 73 39 W.	96–97
St. Amand	46 42 N. 2 33 E.	34–35
St. Amand	50 28 N. 3 24 E.	34–35
St. Amé	48 2 N. 6 39 E.	36–37
St. André	43 58 N. 6 30 E.	34–35
St. Andre	47 44 N. 69 44 W.	94–95
St. Andrew	46 28 N. 62 55 W.	94–95
St. Andrew C.	16 15 S. 44 30 E.	76–77
St. Andrew I.	12 31 N. 81 41 W.	110–111
St. Andrews	56 21 N. 2 48 W.	26–27
St. Andrews	44 32 S. 171 10 E.	126–127
St. Andrews	45 7 N. 74 50 W.	96–97
St. Andrews	45 5 N. 67 8 W.	94–95
St. Andrew's B.	56 22 N. 2 48 W.	26–27
St. Ann Head	51 41 N. 5 10 W.	18–19
St. Anne	45 25 N. 73 59 W.	96–97
St. Anne	18 28 N. 77 15 W.	110–111
St. Anne R.	47 15 N. 70 55 W.	94–95
St. Anne on Sea	53 45 N. 3 2 W.	20–21
St. Ann's B.	46 20 N. 60 30 W.	94–95
St. Anthony	50 9 N. 5 0 W.	18–19
St. Antoine	6 10 S. 12 20 E.	80–81
St. Antoine	46 43 N. 71 37 W.	94–95
St. Arnaud	36 38 S. 143 13 E.	120–121
St. Arvans	51 40 N. 2 41 W.	18–19
St. Asaph	53 15 N. 3 18 W.	18–19
St. Aubin	48 42 N. 5 26 E.	36–37
St. Augustine	31 12 S. 28 35 E.	86–87
St. Augustine	29 57 N. 81 20 W.	102–103
St. Austell	50 21 N. 4 48 W.	18–19
St. Avold	49 7 N. 6 41 E.	36–37
St. Bartholomew	46 12 N. 73 8 W.	96–97
St. Bartholomew I.	17 57 N. 62 50 W.	110–111
St. Basil	45 44 N. 76 40 W.	96–97
St. Bees	54 29 N. 3 35 W.	20–21
St. Bees Head	54 31 N. 3 39 W.	20–21
St. Benoit	48 23 N. 6 42 E.	36–37
St. Bernard	45 43 N. 6 45 E.	50–51
St. Bernard	46 31 N. 71 8 W.	94–95
St. Blazey	50 23 N. 4 43 W.	18–19
St. Boniface	47 50 N. 97 12 W.	98–99
St. Boswells	55 35 N. 2 40 W.	26–27
St. Breage	50 7 N. 5 19 W.	18–19
St. Breward	50 34 N. 4 40 W.	18–19
St. Briavels	51 44 N. 2 39 W.	18–19
St. Bride	51 45 N. 5 10 W.	18–19
St. Bride Bay	51 47 N. 5 15 W.	18–19
St. Brides	51 32 N. 3 1 W.	18–19
St. Brieuc	48 30 N. 2 50 W.	34–35
St. Brigide	45 18 N. 73 5 W.	96–97
St. Calais	47 53 N. 0 42 E.	34–35
St. Catherine	43 8 N. 79 18 W.	96–97
St. Catharine Mon.	28 35 N. 33 54 E.	78–79
St. Catherine Pt.	50 35 N. 1 18 W.	16–17
St. Catherines	56 13 N. 5 1 W.	26–27
St. Cecile	45 40 N. 76 5 W.	96–97
St. Cecile	48 24 N. 68 43 W.	94–95
St. Celestin	46 12 N. 72 27 W.	96–97
St. Céré	44 51 N. 1 52 E.	34–35
St. Charles	38 52 N. 90 33 W.	102–103
St. Charles R.	47 6 N. 71 26 W.	94–95
St. Christophe	46 2 N. 71 58 W.	94–95
St. Christopher	17 15 N. 62 40 W.	110–111
St. Clair L.	42 30 N. 82 30 W.	102–103
St. Clair R.	42 45 N. 82 30 W.	96–97
St. Claire	51 48 N. 4 30 W.	18–19
St. Claude	46 23 N. 5 52 E.	34–35
St. Cleer	50 30 N. 4 28 W.	18–19
St. Clement	48 33 N. 6 34 E.	36–37
St. Cloud	45 35 N. 94 10 W.	102–103
St. Columb Maj.	50 27 N. 4 56 W.	18–19
St. Columb Min.	50 26 N. 5 2 W.	18–19
St. Combs	57 39 N. 1 55 W.	24–25
St. Croix	46 40 N. 71 48 W.	94–95
St. Croix R.	46 0 N. 92 30 W.	102–103
St. Cyrus	56 46 N. 2 26 W.	24–25
St. David	51 53 N. 5 17 W.	18–19
St. David Is.	1 0 N. 134 20 E.	70–71
St. Denis	48 56 N. 2 23 E.	34–35
St. Denis	21 0 S. 56 0 E.	76–77
St. Denis	45 47 N. 73 12 W.	96–97
St. Devereux	51 58 N. 2 48 W.	18–19
St. Die	48 18 N. 6 58 E.	34–35
St. Dizier	48 38 N. 4 58 E.	34–35
St. Dominiqué	45 33 N. 72 54 W.	96–97
St. Eleanors	46 29 N. 63 50 W.	94–95
St. Elias, Mt.	60 10 N. 140 30 W.	98–99
St. Elmsley	44 51 N. 76 5 W.	96–97
St. Elvis	51 52 N. 5 10 W.	18–19
St. Elzoar	46 26 N. 71 7 W.	94–95
St. Enoder	50 23 N. 40 58 W.	18–19
St. Enodock	50 34 N. 4 54 W.	18–19
St. Erme	50 18 N. 5 1 W.	18–19
St. Erth	50 10 N. 5 25 W.	18–19
St. Ervan	50 30 N. 4 58 W.	18–19
St. Esprit	45 56 N. 73 48 W.	96–97
St. Etienne	49 2 N. 4 23 E.	36–37
St. Etienne	45 27 N. 4 24 E.	34–35
St. Etienne	43 12 N. 1 21 W.	34–35
St. Eustache	45 35 N. 73 55 W.	96–97
St. Eustatius I.	17 28 N. 63 0 W.	110–111
St. Fabien	48 17 N. 68 56 W.	94–95
St. Fagans	51 29 N. 3 15 W.	18–19
St. Felicite	48 55 N. 67 21 W.	94–95
St. Felix	46 13 N. 73 28 W.	96–97
St. Fillans	56 24 N. 4 6 W.	26–27
St. Finan's Bay	51 49 N. 10 25 W.	32–33
St. Flavien	46 36 N. 71 38 W.	94–95
St. Florent	42 41 N. 9 20 E.	34–35
St. Flour	45 1 N. 3 5 E.	34–35
St. Francis	39 52 N. 101 48 W.	106–107
St. Francis	46 55 N. 70 45 W.	94–95
St. Francis	46 13 N. 70 53 W.	94–95
St. Francis Bay	34 0 S. 25 0 E.	82–83
St. Francis C.	34 10 S. 24 55 E.	82–83
St. Francis L.	45 10 N. 74 25 W.	96–97
St. Francis R.	45 40 N. 71 35 W.	94–95
St. Francis Xavier	49 9 N. 65 3 W.	94–95
St. Francis Xavier	47 19 N. 70 39 W.	94–95
St. Francois du Lac	46 5 N. 72 55 W.	96–97
St. Gall	47 25 N. 9 23 E.	44–45
St. Gaudens	43 7 N. 0 44 E.	34–35
St. Gennis	50 45 N. 4 37 W.	18–19
St. George	28 1 S. 148 48 E.	122–123
St. George	37 11 N. 113 33 W.	106–107
St. George	12 5 N. 61 48 W.	110–111
St. George	46 7 N. 70 45 W.	94–95
St. George Bay	45 50 N. 61 45 W.	94–95
St. George C.	45 54 N. 61 56 W.	94–95
St. George, G. of	46 0 S. 66 0 W.	112–113
St. George Ra.	18 40 S. 125 15 E.	124–125
St. George's B.	48 20 N. 58 40 W.	92–93
St. George's I.	29 40 N. 84 45 W.	102–103
St. George's I.	45 5 N. 29 25 E.	52–53
St. Germain	48 53 N. 2 4 E.	34–35
St. Germans	50 24 N. 4 18 W.	18–19
St. Germer	49 27 N. 1 47 E.	36–37
St. Gertrude	46 19 N. 72 19 W.	96–97
St. Giles	46 30 N. 71 25 W.	94–95
St. Gilles	46 42 N. 1 58 W.	34–35
St. Girons	42 59 N. 1 6 E.	34–35
St. Goar	50 9 N. 7 43 E.	36–37
St. Gobain	49 35 N. 3 22 E.	36–37
St. Gotthard P.	46 30 N. 8 40 E.	44
St. Gowan Hd.	51 36 N. 4 55 W.	18–19
St. Gregoire	46 16 N. 72 32 W.	96–97
St. Guillaume	45 58 N. 72 40 W.	96–97
St. Helena Bay	32 40 S. 18 10 E.	82–83
St. Helena I.	15 30 S. 6 40 W.	76–77
St. Helena Sd.	32 25 N. 80 20 W.	102–103
St. Heléne	48 19 N. 6 37 E.	36–37
St. Helens	53 21 N. 2 45 W.	20–21
St. Helen's	41 15 S. 148 17 E.	120–121
St. Helier	49 13 N. 2 7 W.	34–35
St. Henri	45 45 N. 73 41 W.	96–97
St. Hilaire	49 9 N. 4 25 E.	36–37
St. Hilaire	45 33 N. 73 15 W.	96–97
St. Hippiyte	47 19 N. 6 50 E.	34–35
St. Hubert	50 2 N. 5 21 E.	36–37
St. Hughes	45 47 N. 72 52 W.	96–97
St. Hyacinthe	45 37 N. 72 58 W.	96–97
St. Ignace	45 52 N. 84 47 W.	102–103
St. Ignace, R.	46 45 N. 76 30 W.	96–97
St. Ignacis	16 0 S. 62 0 W.	112–113
St. Ignase	47 3 N. 70 32 W.	94–95
St. Ingbert	49 17 N. 7 7 E.	36–37
St. Irene	47 35 N. 70 18 W.	94–95
St. Isidore	46 38 N. 71 6 W.	94–95
St. Ive	50 30 N. 4 23 W.	18–19
St. Ives	52 21 N. 0 5 W.	16–17
St. Ives	50 13 N. 5 28 W.	18–19
St. Ives Bay	50 13 N. 5 27 W.	18–19
St. Jacques	45 55 N. 73 34 W.	96–97
St. James R.	37 20 N. 77 0 W.	102–103
St. James, C.	52 0 N. 131 1 W.	98–99
St. Jean	47 15 N. 70 16 W.	94–95
St. Jean	45 18 N. 6 20 E.	34–35
St. Jean	50 53 N. 2 54 E.	36–37
St. Jean Angely	45 56 N. 0 33 W.	34–35
St. Jean de Luz	43 23 N. 1 38 W.	34–35
St. Jean Pied de Port	43 10 N. 1 10 W.	48–49

		MAP
St. Jerais	46 45 N. 70 56 W.	94–95
St. Joachim	47 6 N. 70 54 W.	94–95
St. John	45 20 N. 66 2 W.	94–95
St. John	48 14 N. 70 16 W.	94–95
St. John L.	48 35 N. 72 0 W.	94–95
St. John R.	45 56 N. 67 35 W.	94–95
St. John's	54 11 N. 4 31 W.	20–21
St. John's	47 25 N. 52 50 W.	92–93
St. Johns	45 18 N. 73 20 W.	96–97
St. John's Pt.	54 34 N. 8 28 W.	30–31
St. John's Pt.	54 13 N. 5 39 W.	30–31
St. John's Pt.	58 40 N. 3 10 W.	24–25
St. John's R.	31 35 S. 29 35 E.	82–83
St. John's R.	48 44 N. 65 0 W.	94–95
St. John's R.	30 55 N. 81 25 W.	102–103
St. Johnston	54 56 N. 7 27 W.	30–31
St. Johns Weardale	54 45 N. 2 10 W.	20–21
St. Joseph	39 45 N. 44 47 W.	102–103
St. Joseph	42 6 N. 86 30 W.	102–103
St. Joseph	46 20 N. 70 56 W.	94–95
St. Joseph I.	46 10 N. 84 0 W.	102–103
St. Joseph L.	51 0 N. 90 45 W.	98–99
St. Junien	45 53 N. 0 53 E.	34–35
St Just	50 9 N. 5 39 W.	18–19
St Just	49 31 N. 2 26 E.	36–37
St Justine	46 20 N. 70 25 W.	94–95
St. Keverne	50 4 N. 5 5 W.	18–19
St. Kitts	17 15 N. 62 40 W.	110–111
St. Lambert	45 30 N. 73 31 W.	96–97
St. Lambert, C.	14 15 S. 127 45 E.	124–125
St. Lawrence	50 35 N. 1 14 W.	16–17
St. Lawrence	22 13 S. 149 30 E.	122–123
St. Lawrence C.	47 2 N. 60 37 W.	94–95
St. Lawrence I.	63 25 N. 170 0 W.	90–91
St. Lawrence R.	44 55 N. 75 2 W.	96–97
St. Lazare	46 42 N. 70 50 W.	94–95
St. Leon	46 22 N. 72 57 W.	96–97
St. Leonard	41 51 N. 3 2 W.	48–49
St. Leonard	47 5 N. 67 58 W.	94–95
St. Leonards	50 51 N. 0 32 E.	16–17
St. Levan	50 3 N. 5 39 W.	18–19
St. Lin	45 57 N. 73 44 W.	96–97
St. Lo	49 8 N. 1 5 W.	34–35
St. Louis	43 24 N. 4 50 E.	34–35
St. Louis	16 0 N. 16 30 W.	88
St. Louis	47 36 N. 69 53 W.	94–95
St. Louis	46 47 N. 65 0 W.	94–95
St. Louis	46 18 N. 72 3 W.	96–97
St. Louis	45 38 N. 75 8 W.	96–97
St. Louis	48 14 N. 70 3 W.	94–95
St. Louis	38 40 N. 90 20 W.	102–103
St. Louis, L.	45 20 N. 73 55 W.	96–97
St. Lucia Bay	4 0 N. 117 30 E.	70–71
St. Lucia Bay	28 25 S. 32 30 E.	82–83
St. Lucia C.	28 30 S. 32 30 E.	82–83
St. Lucia I.	14 0 N. 60 58 W.	110–111
St. Lucia L.	28 0 S. 32 30 E.	82–83
St. Luke	48 32 N. 68 28 W.	94–95
St. Magnus Bay	60 27 N. 1 30 W.	22–23
St. Maixent	46 26 N. 0 13 W.	34–35
St. Malo	48 39 N. 2 2 W.	34–35
St. Marc	19 14 N. 72 50 W.	110–111
St. Margaret	51 9 N. 1 22 E.	16–17
St. Margarets	46 30 N. 62 30 W.	94–95
St. Marguerite	46 31 N. 70 56 W.	94–95
St. Marie	45 23 N. 73 10 W.	96–97
St. Marie	46 37 N. 72 17 W.	96–97
St. Marie	45 58 N. 75 55 W.	96–97
St. Martin	50 43 N. 1 38 E.	36–37
St. Martin	44 5 N. 7 17 E.	34–35
St. Martin	45 15 N. 73 45 W.	96–97
St. Martin I.	18 2 N. 63 3 W.	110–111
St. Martin's Pt.	32 45 S. 18 0 E.	82–83
St. Mary	54 4 N. 4 45 W.	20–21
St. Mary B.	46 50 N. 53 40 W.	92–93
St. Mary C.	44 4 N. 66 14 W.	94–95
St. Mary C.	25 40 S. 45 0 E.	76–77
St. Mary Bourne	51 15 N. 1 20 W.	16–17
St. Mary Cray	51 24 N. 0 7 E.	16–17
St. Marys	30 47 N. 81 36 W.	102–103
St. Marys	52 30 N. 0 9 W.	16–17
St. Mary's	41 31 S. 148 15 E.	120–121
St. Mary's	43 18 N. 81 12 W.	96–97
St. Mary's Bay	44 30 N. 66 0 W.	94–95
St. Mary's L.	55 29 N. 3 11 W.	26–27
St. Mary's R.	45 10 N. 62 3 W.	94–95
St. Mathew I.	10 0 N. 98 10 E.	70–71
St. Mathieu, Pte. de	48 20 N. 4 48 W.	34–35
St. Matthew I.	60 20 N. 172 30 W.	116–117
St. Maurice	47 51 N. 6 48 E.	36–37
St. Maurice	46 27 N. 72 45 W.	96–97
St. Maurice	46 13 N. 7 1 E.	44–45
St. Maurice R.	47 12 N. 72 55 W.	96–97
St. Mawes	50 10 N. 5 1 W.	18–19
St. Maxime	49 12 N. 65 47 W.	94–95
St. Menehould	49 6 N. 4 54 E.	36–37
St. Michael	63 30 N. 162 0 W.	90–91
St. Michael	16 32 S. 16 5 E.	82–83
St. Michaels	30 13 S. 30 27 E.	86–87
St. Michaels	53 52 N. 2 50 W.	20–21
St. Michael's Mt.	50 7 N. 5 28 W.	18–19
St. Michel	46 54 N. 70 56 W.	94–95
St. Michel	61 48 N. 27 28 E.	54–55
St. Mihiel	48 55 N. 5 33 E.	34–35
St. Monans	56 13 N. 2 46 W.	26–27
St. Moritz	46 30 N. 9 50 E.	44–45
St. Nazaire	47 17 N. 2 16 W.	34–35
St. Neot	50 29 N. 4 34 W.	18–19
St. Neots	52 15 N. 0 17 W.	16–17
St. Nicholas	46 44 N. 71 26 W.	94–95
St. Nicholas	48 38 N. 6 18 E.	36–37
St. Nicholas	46 10 N. 7 47 E.	44–45
St. Nicholas	51 59 N. 5 4 W.	18–19
St. Nicholas C.	49 17 N. 67 52 W.	94–95
St. Nicolas	51 10 N. 4 8 E.	36–37
St. Ninians	56 6 N. 3 56 W.	26–27
St. Norbert	49 6 N. 66 42 W.	94–95
St. Omer	50 48 N. 2 13 E.	34–35
St. Oswald	55 2 N. 2 5 W.	20–21
St. Osyth	51 48 N. 1 4 E.	16–17
St. Ours	45 52 N. 73 10 W.	96–97
St. Pancras Cove	49 17 N. 68 5 W.	94–95
St. Patrickswell	52 36 N. 8 43 W.	32–33
St. Paul	42 49 N. 2 29 E.	34–35
St. Paul	49 5 N. 66 50 W.	94–95
St. Paul	45 0 N. 93 2 W.	102–103
St. Paul	3 40 N. 52 20 W.	112–113
St. Pauls Bay	47 28 N. 70 35 W.	94–95
St. Peter	44 22 N. 94 0 W.	102–103
St. Peter L.	46 10 N. 72 55 W.	96–97
St. Peter Pt.	48 38 N. 64 15 W.	94–95
St. Peter Port	49 27 N. 2 33 W.	34–35
St. Peters B.	45 38 N. 60 55 W.	94–95
St. Peters I.	46 7 N. 63 14 W.	94–95
St. Pierre	46 56 N. 70 51 W.	94–95
St. Pierre	14 45 N. 61 10 W.	110–111
St. Pierre I.	46 40 N. 56 10 W.	92–93
St. Placide	45 32 N. 74 15 W.	96–97
St. Pol	50 23 N. 2 20 E.	34–35
St. Polten	48 12 N. 15 39 E.	46–47
St. Quay	48 39 N. 2 53 W.	34–35
St. Quentin	49 52 N. 3 18 E.	34–35
St. Rach	47 21 N. 70 10 W.	94–95
St. Remi	45 17 N. 73 37 W.	96–97
St. Remy	48 38 N. 4 37 E.	36–37
St. Riguier	50 8 N. 1 56 E.	36–37
St. Sebastian B.	34 30 S. 21 0 E.	82–83
St. Servan	48 37 N. 2 1 W.	34–35
St. Sever	43 46 N. 0 36 W.	34–35
St. Simon	49 45 N. 3 10 E.	36–37
St. Simon	48 13 N. 69 1 W.	94–95
St. Stephens	45 14 N. 67 20 W.	94–95
St. Sylvestre	46 22 N. 71 18 W.	94–95
St. Teath	50 36 N. 4 44 W.	18–19
St. Theodul P	45 55 N. 7 40 E.	44–45
St. Therese	45 49 N. 73 55 W.	96–97
St. Thomas	18 25 N. 65 0 W.	110–111
St. Thomas	47 0 N. 70 37 W.	94–95
St. Thomas	42 48 N. 81 14 W.	96–97
St. Trond	50 49 N. 5 11 E.	36–37
St. Tropez	43 15 N. 6 40 E.	34–35
St. Tudwalls Is.	52 47 N. 4 27 W.	18–19
St. Ursanne	47 23 N. 7 9 E.	44–45
St. Valery-en-Caux	49 52 N. 0 43 E.	34–35
St. Valery-sur-Somme	50 11 N. 1 38 E.	34–35
St. Vallier	45 12 N. 4 50 E.	34–35
St. Veit	46 47 N. 14 26 E.	46–47
St. Victorie	45 57 N. 73 8 W.	96–97
St. Vigeans	56 35 N. 2 36 W.	26–27
St. Vincent	13 12 N. 61 11 W.	110–111
St. Vincent, C.	37 0 N. 9 0 W.	48–49
St. Vincent, G.	35 15 S. 138 0 E.	120–121
St. Vith	50 17 N. 6 8 E.	36–37
St. Wendel	49 29 N. 7 11 E.	36–37
St. Yrieix	45 32 N. 1 12 E.	34–35
St. Zepherin	46 8 N. 72 45 W.	96–97
Ste Anne Mts.	48 50 N. 66 30 W.	94–95
Ste Anne de Beaupre	47 5 N. 70 52 W.	94–95
Ste Anne des Monts	49 7 N. 66 32 W.	94–95
Sainte Marie I.	17 0 S. 50 0 E.	76–77
Sai R.	26 6 N. 81 40 E	66–67
Saibai I.	9 28 S. 142 10 E.	122–123
Saida	33 34 N. 35 28 E.	62
Saidabad	29 31 N. 55 32 E.	63
Saidapet	13 0 N. 80 12 E.	68
Saigon	10 45 N. 106 45 E.	70–71
Saihut	15 35 N. 51 30 E.	60–61
Saima Can.	61 0 N. 28 40 E.	54–55
Saima L.	61 30 N. 28 0 E.	56–57
Sain Alto	23 37 N. 103 37 W.	108–109
Saindak	29 22 N. 61 31 E.	66–67
Sainnoin	45 10 N. 101 0 E.	72–73
Sain Noina	46 30 N. 101 20 E.	72–73
Sains	49 50 N. 3 43 E.	36–37
Saintes	45 46 N. 0 41 W.	34–35
Saintfield	54 28 N. 5 50 W.	30–31
Saipan I.	15 10 N. 145 40 E.	116–117
Sair-usu	44 50 N. 106 50 E.	72–73
Saisan Nor	48 0 N. 84 0 E.	72–73
Saitu	40 10 N. 94 55 E.	72–73
Sajo R.	48 10 N. 20 30 E.	46–47
Sakada	39 0 N. 139 36 E.	74–75
Saka Jong	29 25 N. 85 12 E.	66–67
Sakania	12 50 S. 18 35 E.	80–81
Sakaria R.	40 0 N. 30 30 E.	62
Sakava	33 15 N. 133 15 E.	74–75
Sakhalin	50 30 N. 143 0 E.	72–73
Sakhan Kalat	27 12 N. 65 5 E.	66–67
Sakharnaya	49 38 N. 51 28 E.	56–57
Saki-shima Is.	24 40 N. 124 30 E.	72–73
Sakai	35 39 N. 133 17 E.	74–75
Sakiz	36 20 N. 46 25 E.	63
Sakkarah	29 46 N. 31 9 E.	78–79
Sakti	22 0 N. 83 5 E.	66–67
Sakura I.	31 33 N. 130 36 E.	74–75
Sala	59 55 N. 16 30 E.	54–55
Salabangka Is.	3 0 S. 122 30 E.	70–71
Sala Consilina	40 22 N. 15 38 E.	50–51
Salada	17 50 N. 101 49 W.	108–109
Salado	2411 N. 100 17 W.	108–109
Salado, R.	29 50 S. 61 0 W.	112–113
Salaga	8 25 N. 0 28 W.	88
Salalah	17 10 N. 54 7 E.	60–61
Salamanca	40 57 N. 5 40 W.	48–49
Salamanca	20 33 N. 101 16 W.	108–109
Salambria R.	39 40 N. 22 20 E.	52–53
Salamis	35 12 N. 33 58 E.	62
Salamis I.	37 54 N. 23 30 E.	52–53
Salanger	38 55 N. 17 40 E.	54–55
Salar	37 10 N. 62 0 E.	63
Salas	42 0 N. 3 19 W.	48–49
Salatan, C.	4 10 S. 114 40 E.	70–71
Salaverry	8 25 S. 78 55 W.	112–113
Salaway C.	1 30 N. 128 40 E.	70–71
Salayer I.	6 0 S. 12 30 E.	70–71
Sala-y-Gomez	6 55 S. 105 0 W.	116–117
Salbris	47 26 N. 2 3 E.	34–35
Salcombe	50 42 N. 3 12 W.	18–19
Saldana	42 33 N. 4 45 W.	48–49
Saldanha Bay	33 5 S. 18 0 E.	82–83
Salde	16 10 N. 14 0 W.	76–77
Sale	38 7 S. 147 2 E.	120–121

		MAP
Salem	11 35 N. 78 12 E.	68
Salem	44 58 N. 122 55 W.	106–107
Salemi	37 50 N. 12 46 E.	50–51
Salen	56 43 N. 5 46 W.	24–25
Salena	28 17 N. 82 20 E.	66–67
Salerno	40 40 N. 14 47 E.	50–51
Salford	53 30 N. 2 17 W.	20–21
Salida	38 31 N. 106 0 W.	106–107
Salina	38 50 N. 97 40 W.	106–107
Salina Cruz	16 9 N. 95 19 W.	108–109
Salina I.	38 37 N. 14 52 E.	50–51
Salinas	36 41 N. 121 45 W.	106–107
Salinas	22 31 N. 101 45 W.	108–109
Salinas	25 54 N. 100 25 W.	108–109
Salinas C.	39 13 N. 3 7 E.	48–49
Salinas R.	36 30 N. 121 30 W.	106–107
Salinas Grandes	29 10 S. 64 30 W.	112–113
Saline	56 7 N. 5 34 W.	26–27
Salins	46 56 N. 5 52 E.	34–35
Salis	57 44 N. 24 33 E.	42–43
Salisbury	51 4 N. 1 48 W.	18–19
Salisbury	17 50 S. 31 7 E.	82–83
Salisbury	35 40 N. 80 30 W.	102–103
Salisbury I.	63 35 N. 77 0 W.	98–99
Salisbury Plain	51 13 N. 1 55 W.	18–19
Sallanches	45 57 N. 6 37 E.	44–45
Sallins	52 15 N. 6 40 W.	32–33
Saltum, G. of	31 50 N. 25 30 E.	60–61
Sally Gap	53 8 N. 6 23 W.	32–33
Salmon R.	46 25 N. 65 40 W.	94–95
Salmon R.	45 25 N. 115 28 W.	106–107
Salmon R. Mts.	44 30 N. 113 20 W.	106–107
Salmon Trout L.	44 30 N. 77 50 W.	96–97
Salo	45 39 N. 10 35 E.	50–51
Salo	60 25 N. 23 0 E.	54–55
Salon	43 38 N. 5 4 E.	34–35
Salonica	40 40 N. 23 0 E.	52–53
Salor, R.	39 35 N. 7 0 W.	48–49
Salsette I.	19 15 N. 73 0 E.	68
Salso R.	37 6 N. 13 56 E.	50–51
Salt I.	28 50 S. 116 22 E.	124–125
Salt Lake	34 49 N.	108 50 W. 106–107
Salt Lakes	32 50 S. 121 0 E.	124–125
Salt R.	33 40 N. 111 15 W.	106–107
Salt, R.	32 50 S. 23 10 E.	82–83
Salta	24 40 S. 65 30 W.	112–113
Saltash	50 25 N. 4 13 W.	18–19
Saltburn	54 35 N. 0 59 W.	20–21
Saltcoats	55 38 N. 4 48 W.	26–27
Saltee Is.	52 7 N. 6 37 W.	32–33
Salten Ld.	67 15 N. 14 20 E.	54–55
Saltfleet	53 25 N. 0 11 E.	16–17
Salt Hill	53 16 N. 9 10 W.	30–31
Saltholm I.	55 40 N. 12 39 E.	39
Saltiklar	43 40 N. 27 0 E.	52–53
altillo	25 29 N. 101 5 W.	108–109
alt Lake City	40 44 N. 112 0 W.	106–107
alto	31 20 N. 57 50 W.	112–113
alto, R.	42 20 N. 13 0 E.	50–51
Salto Grande	22 30 S. 51 0 W.	112–113
Salton	54 12 N. 0 54 W.	20–21
Salton	55 53 N. 2 53 W.	26–27
Saltpond	5 12 N. 1 0 W.	88
Salt Range	32 45 N. 72 30 E.	66–67
Saluzzo	44 40 N. 7 29 E.	50–51
Salvador	13 45 N. 89 0 W.	110–111
Salvages Is.	30 10 N. 16 0 W.	76–77
Salvaterra	39 55 N. 7 1 W.	48–49
Salvatierra	20 8 N. 100 54 W.	108–109
Salvatierra	42 50 N. 2 24 W.	48–49
Salvator, L.	24 36 S. 147 10 E.	122–123
Salween, R.	22 20 N. 98 40 E.	69
Salyani	39 30 N. 48 58 E.	56–57
Salzach R.	47 40 N. 13 5 E.	46–47
Salzburg	47 20 N. 13 0 E.	46–47
Salzburg Alps	47 35 N. 13 0 E.	44
Salzkammergut	47 41 N. 13 35 E.	46–47
Samac	45 5 N. 18 26 E.	46–47
Samaden	46 33 N. 9 57 E.	44–45
Samakov	41 48 N. 27 48 E.	52–53
Samakov	42 19 N. 23 38 E.	52–53
Samalanga	5 5 N. 96 25 E.	70–71
Samalut	28 19 N. 30 40 E.	78–79
Samana	30 7 N. 76 16 E.	66–67
Samaná Bay	19 3 N. 69 15 W.	110–111
Samar I.	12 0 N. 125 0 E.	70–71
Samara	53 14 N. 50 4 E.	56–57
Samara R.	53 0 N. 52 0 E.	56–57
Samarang	7 0 S. 110 30 E.	70–71
Samarinda	0 30 S. 117 0 E.	70–71
Samarkand	39 40 N. 66 55 E.	60–61
Samasse	39 31 N. 8 54 E.	50–51
Samau I.	10 15 S. 123 30 E.	70–71
Samawah	31 12 N. 45 15 E.	62
Sambalang C.	2 30 N. 118 0 E.	70–71
Sambar, C.	3 0 S. 110 10 E.	70–71
Sambalpur	21 28 N. 84 6 E.	66–67
Sambas	1 30 N. 109 25 E.	70–71
Sambhal	28 30 N. 78 35 E.	66–67
Sambhar	26 55 N. 75 16 E.	66–67
Sambiliong	2 0 N. 117 30 E.	70–71
Sambor	49 32 N. 22 14 E.	42–43
Samborombon	35 45 S. 57 30 W.	112–113
Sambro C.	44 28 N. 63 34 W.	94–95
Samburu	3 45 S. 39 18 E.	80–81
Samer	50 39 N. 1 44 E.	36–37
Sami	38 15 N. 20 40 E.	52–53
Sami	26 9 N. 63 15 E.	63
Samira	34 7 N. 43 57 E.	62
Samit Pt.	10 20 N. 103 0 E.	70–71
Samoa Is.	13 30 S. 171 0 W.	126–127
Samos I.	37 45 N. 27 45 E.	52–53
Samothrace I.	40 27 N. 25 40 E.	52–53
Samothraki I.	39 47 N. 19 30 E.	52–53
Sampford	51 59 N. 0 24 E.	16–17
Sampit	2 25 S. 113 0 E.	70–71
Sampit Bay	3 30 S. 113 0 E.	70–71
Sampson Range	25 30 S. 139 0 E.	122–123
Samsah Hr.	26 40 N. 119 55 E.	72–73
Samshui	23 15 N. 113 20 E.	72–73
Samso I.	55 50 N. 10 36 E.	39
Samsun	41 13 N. 36 15 E.	62
Samthar	25 44 N. 78 58 E.	66–67
San	30 55 N. 31 53 E.	78–79
San Agustin, C.	6 15 N. 126 10 E.	70–71
San Ambrosio	26 35 S. 79 30 W.	112–113
San Andrea I.	43 0 N. 15 42 E.	46–47
San Andres	16 59 N. 92 46 W.	108–109
S. Andres Tuxtla	18 24 N. 95 19 W.	108–109
San Angelo	40 59 N. 15 11 E.	50–51
San Angelo	31 30 N. 100 30 W.	106–107
San Antonio	29 30 N. 98 21 W.	106–107
S. Antonio Abad	38 58 N. 1 20 E.	48–49
San Antonio, C.	21 55 N. 85 0 W.	110–111
S. Antonio Falls	8 40 S. 66 0 W.	112–113
San Antioco I.	39 3 N. 8 23 E.	50–51
S. Bartholomeu	37 16 N. 8 18 W.	48–49
San Bartolomeo	41 20 N. 15 0 E.	50–51
San Benedicto I.	19 20 N. 111 0 W.	108–109
San Benito	14 42 N. 92 31 W.	108–109
San Benito I.	28 20 N. 115 47 W.	108–109
San Bernardino	34 7 N. 117 16 W.	106–107
San Bernardino Mt.	34 15 N. 116 15 W.	106–107
S. Bernardino R.	34 15 N. 117 15 W.	106–107
San Bernardino Str.	13 45 N. 120 0 E.	70–71
San Blas	21 31 N. 105 22 W.	108–109
San Blas	26 10 N. 108 46 W.	108–109
San Blas C.	29 40 N. 85 20 W.	102–103
San Blas, G. of	9 31 N. 79 0 W.	110–111
San Borja	28 50 S. 56 0 W.	112–113
San Borja	28 57 N. 113 55 W.	108–109
San Carlos	24 30 N. 99 2 W.	108–109
San Carlos	25 55 S. 66 40 W.	114–115
San Carlos	33 14 N. 110 30 W.	106–107
San Carlos de la Rapita	40 36 N. 0 37 E.	48–49
San Ciprian	43 40 N. 7 36 W.	48–49
San Clemente	32 55 N. 118 30 W.	106–107
San Cristobal	16 42 N. 92 45 W.	108–109
San Diego	32 45 N. 117 7 W.	106–107
San Dimas	24 11 N. 106 0 W.	108–109
San Domingo	30 42 N. 116 3 W.	108–109
San Eufemia G.	38 50 N. 16 5 E.	50–51
San Felipe	21 29 N. 101 16 W.	108–109
San Felipe	32 40 S. 70 45 W.	114–115
San Felipe Bay	31 3 N. 114 53 W.	108–109
San Felipe, Cerro de	40 22 N. 1 39 W.	48–49
San Felix, I.	26 30 S. 80 0 W.	112–113
San Fermin Pt.	30 30 N. 114 45 W.	108–109
San Fernando	36 25 N. 6 13 W.	48–49
San Fernando	15 5 N. 120 35 E.	70–71
San Fernando	16 35 N. 120 25 E.	70–71
San Fernando	25 8 N. 98 41 W.	108–109
San Fernando	29 57 N. 115 11 W.	108–109
San Fernando	7 54 N. 67 30 W.	110–111
San Fernando	10 15 N. 61 28 W.	110–111
San Fernando	4 0 N. 68 0 W.	112–113
San Filiu	41 46 N. 3 4 E.	48–49
San Francisco	29 32 N. 114 14 W.	108–109
San Francisco	37 45 N. 122 30 W.	106–107
San Francisco	10 50 S. 35 0 W.	112–113
San Francisco	16 0 S. 44 30 W.	112–113
San Francisco	26 40 S. 48 30 W.	112–113
San Francisco	31 25 S. 62 15 W.	112–113
San Francisco P.	25 30 S. 68 0 W.	112–113
San Francisco R.	12 0 S. 43 20 W.	112–113
San Geronimo	16 32 N. 95 14 W.	108–109
San Gines de la Jara	37 35 N. 0 45 W.	48–49
San Giovanni	39 18 N. 16 40 E.	50–51
San Giovanni di Medua	41 49 N. 19 30 E.	52–53
San Ignacio	16 20 S. 61 0 W.	114–115
San Ignacio	24 2 N. 106 30 W.	108–109
San Ignacio	27 30 N. 113 1 W.	108–109
San Ildefonso, C.	16 0 N. 122 0 E.	70–71
San Isidro	15 15 N. 121 0 E.	70–71
San João das Duas Barras	5 20 S. 49 0 W.	112–113
San João del Rey	21 5 S. 44 25 W.	114–115
San Joaquim	0 10 S. 67 25 W.	112–113
San Joaquin R.	37 0 N. 120 30 W.	106–107
San Jorge, G. of	40 55 N. 1 0 E.	48–49
San Jorge R.	8 30 N. 75 17 W.	110–111
San José	37 20 N. 121 28 W.	106–107
San Jose I.	25 0 N. 110 45 W.	108–109
San José	9 59 N. 84 12 W.	110–111
San Jose	13 59 N. 90 51 W.	110–111
San José	5 30 N. 63 45 W.	112–113
San Jose	20 35 S. 49 40 W.	112–113
San Jose	34 20 S. 56 25 W.	114–115
San José R.	35 0 N. 107 30 W.	106–107
S. Jose del Cabo	23 3 N. 109 46 W.	108–109
San Juan	18 29 N. 66 2 W.	110–111
San Juan	31 15 S. 68 50 W.	112–113
San Juan R.	37 0 N. 109 0 W.	106–107
San Juan R.	21 30 N. 98 55 W.	108–109
San Juan R.	11 0 N. 84 30 W.	110–111
S. Juan Bautista	18 0 N. 93 0 W.	108–109
S. Juan del Norte	10 59 N. 83 50 W.	110–111
San Juan del Rio	20 25 N. 100 10 W.	108–109
San Juan del Rio	24 45 N. 104 18 W.	108–109
San Juan del Sur	11 15 N. 85 51 W.	110–111
San Juanito Pt.	26 6 N. 112 30 W.	108–109
San Juan Mts.	37 30 N. 107 0 W.	106–107
San Lázaro C.	24 45 N. 112 29 W.	108–109
San Lorenzo	13 28 N. 87 31 W.	110–111
San Lorenzo	47 30 S. 72 0 W.	112–113
San Lucar	37 25 N. 6 15 W.	48–49
San Lucar	37 27 N. 7 16 W.	48–49
San Lucas C.	22 50 N. 110 10 W.	108–109
San Luis	33 10 S. 66 30 W.	112–113
San Luis Is.	30 0 N. 114 40 W.	108–109
San Luis Obispo	35 16 N. 120 45 W.	106–107
San Luis Paz	21 16 N. 100 38 W.	108–109
San Luis Potosi	22 2 N. 101 1 W.	108–109
San Luiz	2 0 S. 44 40 W.	112–113
San Manoel R.	9 0 S. 56 0 W.	112–113
San Marcial	28 30 N. 10 24 W.	108–109
San Marco	39 36 N. 16 7 E.	50–51
San Marco	41 45 N. 15 40 E.	50–51
San Marco, C.	37 30 N. 13 2 E.	50–51
San Marcos	16 46 N. 99 30 W.	108–109
San Marcos	20 46 N. 104 17 W.	108–109
San Marino	43 57 N. 12 30 E.	50–51
San Martin	41 25 N. 2 12 E.	48–49

		MAP
San Martinho	39 30 N. 9 8 W.	48–49
San Matias, C.of	41 50 S. 62 0 W.	112–113
San Miguel	26 50 N. 107 38 W.	108–109
San Miguel	13 29 N. 88 12 W.	110–111
San Miguel	16 38 S. 61 0 W.	114–115
San Miguel Bay	8 20 N. 78 30 W.	110–111
San Miguel I.	34 1 N. 120 25 W.	106–107
San Miguel R.	16 30 S. 63 0 W.	112–113
San Miniato	43 40 N. 10 52 E.	50–51
San Nicolas	33 30 S. 60 3 W.	114–115
San Nicolas I.	33 15 N. 119 0 W.	106–107
San Pedro	24 10 S. 57 15 W.	112–113
San Pedro	25 48 N. 103 5 W.	108–109
San Pedro	30 42 N. 107 13 W.	108–109
San Pedro	32 0 S. 52 15 W.	112–113
San Pedro R.	28 0 N. 106 0 W.	108–109
San Pedro de Macoris	18 30 N. 69 17 W.	110–111
San Pedro de Pinatur	37 50 N. 0 50 W.	48–49
S. Pedro, Sa. de	39 20 N. 6 40 W.	48–49
San Pedro Sula	15 30 N. 88 0 W.	110 111
San Pietro I.	39 10 N. 8 18 E.	50–51
San Quentin	30 30 N. 116 3 W.	108–109
San Quintin B.	30 20 N. 116 10 W.	108–109
San R.	50 7 N. 22 40 E.	42–43
San Rafael	34 33 S. 68 40 W.	112–113
San Ramon B.	30 40 N. 116 15 W.	108–109
San Remo	43 49 N. 7 42 E.	50–51
San Roman C.	12 15 N. 70 9 W.	110–111
San Roque	36 13 N. 5 23 W.	48–49
San Roque C.	5 30 S. 35 15 W.	112–113
San Salvador	6 15 S. 14 18 E.	80–81
San Salvador	13 0 S. 38 20 W.	112–113
San Salvador	13 45 N. 89 18 W.	110–111
San Salvador	22 50 S. 57 50 W.	114–115
San Salvador I.	24 0 N. 74 32 W.	110–111
San Sebastian	43 59 N. 1 59 W.	48–49
San Sebastian	20 48 N. 104 53 W.	108–109
San Sebastian C.	22 0 S. 35 30 E.	82–83
San Sebastio	21 10 S. 42 30 W.	114–115
San Sepolcre	43 33 N. 12 8 E.	50–51
San Stefano	40 57 N. 28 50 E.	52–53
San Thome	28 30 S. 56 20 W.	114–115
San Tomas	31 31 N. 116 34 W.	108–109
San Valentine	46 0 S. 72 0 W.	112–113
San Vicente de la Barquera	43 25 N. 4 25 W.	48–49
San Vito, C.	38 12 N. 12 42 E.	50–51
San Xavier	16 10 S. 62 35 W.	114–115
Sana Nimyar	15 17 N. 44 19 E.	60–61
Sana R.	44 40 N. 16 47 E.	46–47
Sanaga R.	4 30 N. 12 30 E.	80–81
Sanaripur	28 28 N. 80 47 E.	66–67
Sanchez	27 52 N. 107 32 W.	108–109
Sanchez	19 11 N. 69 41 W.	110–111
Sanchor	24 44 N. 71 50 E.	66–67
Sancoins	46 50 N. 2 56 E.	34–35
Sanda I.	55 17 N. 5 34 W.	26–27
Sanda Sd.	55 18 N. 5 35 W.	26–27
Sandakan	5 50 N. 118 0 E.	70–71
Sandalwood I.	10 0 S. 120 0 E.	70–71
Sandava	21 15 S. 33 50 E.	82–83
Sanday I.	56 54 N. 7 32 W.	22–23
Sanday I.	59 15 N. 2 25 W.	22–23
Sanday I.	57 3 N. 6 29 W.	24–25
Sandbach	53 9 N. 2 22 W.	18–19
Sandbank	55 59 N. 5 58 W.	26–27
Sandend	57 40 N. 2 45 W.	24 25
Sandgate	51 5 N. 1 9 E.	16–17
Sandhead	54 48 N. 4 47 W.	26–27
Sandhurst	51 21 N. 0 49 W.	16–17
Sandnäs	58 50 N. 5 42 E.	54 55
Sandomir	50 42 N. 21 45 E.	42–43
Sandover R.	21 50 S. 135 0 E.	118–119
Sandoway	18 23 N. 94 30 E.	69
Sandown	50 39 N. 1 9 W.	16–17
Sandpoint	45 30 N. 76 22 W.	96–97
Sandridge	51 47 N. 0 18 W.	16–17
Sandringham	52 50 N. 0 31 E.	16–17
Sandside Bay	58 35 N. 3 46 W.	24–25
Sandstone	28 1 S. 119 13 E.	124–125
Sand-top B.	49 11 N. 61 50 W.	94–95
Sandur	15 3 N. 76 32 E.	68
Sandusky	41 26 N. 82 47 W.	102–103
Sandwich	51 17 N. 1 20 E.	16–17
Sandwich	42 17 N. 83 5 W.	96–97
Sandwich B.	53 40 N. 57 0 W.	92–93
Sandwich Harb.	23 20 S. 14 30 E.	82–83
Sandwich Is.	21 0 N. 156 0 W.	116–117
Sandwood Bay	58 33 N. 5 3 W.	24–25
Sandy	52 8 N. 0 17 W.	16–17
Sandy B.	43 55 N. 77 22 W.	96 97
Sandy C.	41 22 S. 144 43 E.	120 121
Sandy C.	24 38 S. 152 47 E.	122–123
Sandy Cove	49 18 N. 63 20 W.	94–95
Sandy Creek	32 0 S. 145 35 E.	120–121
Sandyhills B.	54 53 N. 3 44 W.	26–27
Sandy Hook	40 30 N. 74 10 W.	104–105
Sandy L.	54 30 N. 67 50 W.	92–93
Sandy, R.	38 0 N. 82 30 W.	102–103
Sangar, Str. of	41 20 N. 140 30 E.	74–75
Sangatte	50 56 N. 1 45 E.	36–37
Sangerhausen	51 30 N. 11 18 E.	40–41
Sangir Is.	3 0 N. 126 0 E.	70–71
Sangkulirang	1 0 N. 117 50 E.	70–71
Sangli	16 56 N. 74 36 E.	68
Sangro R.	42 12 N. 14 34 E.	50–51
Sanhat	23 25 N. 82 38 E.	66–67
Sanlabury	19 15 N. 101 30 E.	70–71
Sanle	25 53 S. 25 28 E.	86–87
Sanjo	37 2 N. 78 28 E.	64–65
Sanju	37 0 N. 78 30 E.	72–73
Sankh R.	22 20 N. 84 45 E.	66–67
Sankuru R.	4 0 S. 21 0 E.	80–81
Sanlucar	36 43 N. 6 22 W.	48–49
Sanna Pt.	56 45 N. 6 11 W.	24–25
Sannas Post	29 4 S. 26 34 E.	86–87
Sanne, R.	46 40 N. 7 5 E.	44–45
Sanok	49 37 N. 22 14 E.	42–43
Sanpu R.	29 15 N. 85 30 E.	72–73
Sanquhar	55 22 N. 3 55 W.	26–27
Sansanding	13 50 N. 5 45 W.	88
Sansane Mangu	10 20 N. 1 32 E.	88
San-sing	46 20 N. 129 40 E.	72–73
Santa Agata	38 2 N. 14 39 E.	50–51
Santa Ana	33 44 N. 117 47 W.	106–107
Santa Ana	14 0 N. 89 35 W.	110–111
Santa Ana B.	27 45 N. 112 45 W.	108–109
Santa Barbara	34 29 N. 119 40 W.	106–107
Sta. Barbara B.	26 30 N. 109 30 W.	108–109
Sta. Barbara Ch.	34 15 N. 119 30 W.	106–107
Sta. Barbara Is.	34 0 N. 120 0 W.	106–107
Sta. Catalina I.	33 25 N. 118 30 W.	106–107
Sta. Catalina P.	31 15 N. 115 0 W.	108–109
Santa Catharina	27 0 S. 51 0 W.	112–113
Sta. Catharina I.	27 30 S. 48 30 W.	112–113
Santa Clara	37 23 N. 122 6 W.	106–107
Santa Clara	22 20 N. 79 58 W.	110–111
Sta. Cristobal B.	27 30 N. 114 45 W.	108–109
Santa Croce, C.	37 16 N. 15 14 E.	50–51
Santa Cruz	38 37 N. 3 27 W.	48–49
Santa Cruz	14 20 N. 121 30 E.	70–71
Santa Cruz	28 20 N. 16 30 W.	76–77
Santa Cruz	36 59 N. 122 20 W.	106–107
Santa Cruz	31 7 N. 110 40 W.	108–109
Santa Cruz	19 31 N. 88 10 W.	108–109
Santa Cruz	17 40 N. 64 45 W.	110–111
Santa Cruz	20 47 N. 78 11 W.	110–111
Santa Cruz	17 25 S. 63 15 W.	112–113
Santa Cruz	50 10 S. 68 55 W.	112–113
Santa Cruz I.	34 0 N. 119 45 W.	106–107
Santa Cruz Is.	10 30 S. 166 0 E.	116–117
Santa Cruz R.	22 40 N. 111 30 W.	106–107
Santa de Merida	8 0 N. 71 0 W.	112 113
Sta.dos Pyrenees	15 0 S. 47 0 W.	112–113
Sta.Eugenia Pt.	27 52 N. 115 20 W.	108–109
Santa Eulalia	39 0 N. 1 33 E.	48–49
Santa Fé	35 44 N. 106 1 W.	106–107
Santa Fé	31 30 S. 60 59 W.	112–113
Santafé	37 12 N. 3 45 W.	48–49
Santa Inez I.	54 0 S. 76 0 W.	112–113
Sta. Isabel Nova	0 15 S. 65 15 W.	112–113
Santa Luzia	21 0 S. 42 0 W.	112–113
Sta. Margarita I.	24 28 N. 112 0 W.	108–109
Santa Maria Pt.	8 0 N. 122 0 E.	70–71
Santa Maria	46 7 N. 8 30 E.	44–45
Santa Maria	29 30 S. 53 40 W.	112–113
Santa Maria	27 42 N. 114 47 W.	108–109
Santa Maria	41 2 N. 4 25 W.	94–95
Santa Maria	26 20 S. 67 0 W.	114–115
Sta. Maria, C. de	37 0 N. 7 55 W.	48–49
Santa Maria de Leuca, C.	39 46 N. 18 20 E.	50–51
Santa Maria, Puerta de	36 35 N. 6 15 W.	48–49
Santa Maria R.	30 0 N. 107 50 W.	108–109
Santa Marta	11 20 N. 74 13 W.	110–111
Santa Maura I.	38 40 N. 20 40 E.	52–53
Santa Monica	34 0 N. 118 30 W.	106–107
Santa Pola C.	38 12 N. 0 30 W.	48–49
Santa Rosa	14 43 N. 89 5 W.	110–111
Santa Rosa	38 26 N. 122 45 W.	106–107
Santa Rosa	14 10 S. 70 50 W.	112–113
Santa Rosa I.	34 0 N. 120 0 W.	106–107
Santa Rosalia	27 22 N. 112 30 W.	108–109
Santander	43 29 N. 3 52 W.	48–49
Santany	39 20 N. 3 9 E.	48–49
Santarem	39 14 N. 8 40 W.	48–49
Santarem	2 40 S. 54 40 W.	112–113
Santaren Chan.	24 0 N. 79 30 W.	110–111
Santee R.	33 27 N. 80 0 W.	102–103
Santhia	45 23 N. 8 12 E.	50–51
Santiago	8 0 N. 80 44 W.	110–111
Santiago	18 15 S. 59 30 W.	112–113
Santiago	33 25 S. 70 30 W.	112–113
Santiago	21 45 N. 105 25 W.	108–109
Santiago	20 0 N. 75 50 W.	110–111
Santiago	19 30 N. 70 45 W.	110–111
Santiago de Compostella	42 52 N. 8 33 W.	48–49
Santiago del Estero	27 50 S. 64 30 W.	112–113
Santiago Papasquiaro	25 1 N. 105 23 W.	108–109
Santibanez	41 24 N. 3 20 W.	48–49
Santipur	23 5 N. 88 40 E.	66–67
Santi Spiritus	21 54 N. 79 28 W.	110–111
Santisteban	38 15 N. 3 11 W.	48–49
Santo Antonio	6 9 S. 12 18 E.	80–81
Santo Domingo	42 28 N. 2 57 W.	48–49
Santo Domingo	18 30 N. 69 59 W.	110–111
Santona	43 28 N. 3 30 W.	48–49
Santonge	45 30 N. 0 30 W.	34–35
Santos	24 0 S. 46 30 W.	112–113
Santo Stefano	38 0 N. 14 20 E.	50–51
Santuao	26 40 N. 119 55 E.	72–73
Sanyati, R.	16 45 S. 29 0 E.	82–83
Sanza	9 45 S. 16 37 E.	82 83
Saona I.	18 5 N. 68 40 W.	110–111
Sâone R.	47 35 N. 5 50 E.	34–35
Saône-et-Loire	46 37 N. 4 32 E.	34–35
São Paulo	23 40 S. 46 35 W.	112–113
Sapalalu Str.	1 30 S. 125 30 E.	70–71
Saparua I.	3 30 S. 128 30 E.	70–71
Sapele ,	5 54 N. 5 40 E.	80–81
Saplenza I.	36 45 N. 21 22 E.	52–53
Saporo	43 0 N. 141 2 E.	74–75
Sapudi I.	7 0 S. 114 20 E.	70–71
Sara	58 10 N. 25 0 E.	42–43
Saragossa	41 40 N. 0 51 W.	48–49
Saraikeia	22 40 N. 86 0 E.	56 67
Sarajevo	43 54 N. 18 26 E.	46–47
Sarakhs	36 30 N. 61 10 E.	60–61
Sarangani Bay	6 0 N. 125 0 E.	70–71
Sarangani Is.	5 30 N. 125 30 E.	70–71
Sarangarh	21 32 N. 83 14 E.	66–67
Saransk	54 18 N. 45 13 E.	56–57
Sarapul	56 27 N. 53 36 E.	56–57
Sarat	45 27 N. 27 30 E.	52–53
Saratoga Springs	43 5 N. 73 58 W.	104–105
Saratov	51 33 N. 45 59 E.	56–57
Saravan	15 45 N. 106 15 E.	70–71
Sarawak	2 30 N. 113 0 E.	70 71
Sarawan	29 17 N. 67 0 E.	66–67
Sarbat el Khadim	29 0 N. 33 30 E.	78–79
Sarbaz	26 36 N. 61 7 E.	63
Sárbogárd	46 54 N. 18 40 E.	46–47

		MAP
Sardarshahr	28 30 N. 74 30 E.	66–67
Sardesht	36 13 N. 45 26 E.	63
Sardis	34 29 N. 80 53 W.	102–103
Sarebas	1 30 N. 111 30 E.	70–71
Sargans	47 4 N. 9 26 E.	44–45
Sarhad	28 30 N. 60 30 E.	63
Sari	36 33 N. 53 2 E.	63
Saria I.	35 52 N. 27 15 E.	52–53
Saribisheh	32 32 N. 59 46 E.	63
Saridza	43 27 N. 27 47 E.	52–53
Sari Kamish	42 0 N. 57 30 E.	60–61
Sar-i-pul	36 15 N. 66 0 E.	60–61
Sarishaban	40 59 N. 24 43 E.	52–53
Sark	49 25 N. 2 22 W.	34–35
Sarka	29 30 N. 85 15 E.	72–73
Sarlat	44 52 N. 1 12 E.	34–35
Sarma	43 0 N. 82 23 W.	96–97
Särna	61 40 N. 12 55 E.	54–55
Sarnen	46 54 N. 8 14 E.	44–45
Sarni	51 20 N. 26 37 E.	56–57
Sarnia	42 6 N. 82 23 W.	102–103
Saron	33 10 S. 19 1 E.	84–85
Saros, Gulf of	40 30 N. 26 20 E.	52–53
Sarpsborg	59 15 N. 11 10 E.	54–55
Sarre	51 20 N. 1 15 E.	16–17
Sarria	42 43 N. 7 27 W.	48–49
Sarsden	51 55 N. 1 35 W.	16–17
Sartène	41 36 N. 8 59 E.	34–35
Sarthe	47 52 N. 0 15 E.	34–35
Sarthe R.	47 40 N. 0 30 W.	34–35
Sartki	2 5 N. 111 30 E.	70–71
Sartorö	60 18 N. 5 0 E.	54–55
Saru	42 37 N. 141 56 E.	74–75
Sarua I.	6 20 S. 130 0 E.	70–71
Sarvistan	29 12 N. 53 8 E.	63
Sarzana	44 5 N. 9 57 E.	50–51
Sarzeau	47 30 N. 2 50 W.	34–35
Säs	46 45 N. 10 5 E.	44–45
Sasaram	24 55 N. 84 2 E.	66–67
Sasebo	33 12 N. 129 46 E.	74–75
Saseno I.	40 30 N. 19 20 E.	52–53
Sasik, L.	45 40 N. 29 40 E.	52–53
Sasiki	32 12 N. 130 30 E.	74–75
Saskatchewan	54 0 N. 115 0 W.	98–99
Saskatchewan R.	53 17 N. 105 0 W.	98–99
Saskatoon	52 10 N. 106 48 W.	98–99
Sassa-gawa R.	35 57 N. 140 30 E.	74–75
Sassandra	5 0 N. 6 8 W.	88
Sassari	40 47 N. 8 33 E.	50–51
Sassavara	11 35 S. 36 55 E.	80–81
Sassnitz	54 32 N. 13 38 E.	40–41
Sassuolo	44 34 N. 10 46 E.	50–51
Sas-van-Ghent	51 14 N. 3 47 E.	36–37
Satara	17 40 N. 74 3 E.	68
Säter	60 20 N. 15 40 E.	54–55
Satley	54 47 N. 1 48 W.	20–21
Sátoraljaújhely	48 22 N. 21 40 E.	46–47
Satpura Range	21 45 N. 75 0 E.	68
Satui	3 45 S. 115 15 E.	70–71
Sauceda	25 50 N. 101 24 W.	108–109
Sauchin	50 26 N. 2 35 E.	36–37
Saudoy	48 40 N. 3 42 E.	36–37
Saugeen Penn.	45 0 N. 81 25 W.	96–97
Saugeen, R.	44 20 N. 81 20 W.	96–97
Saughton	51 2 N. 0 12 W.	16–17
Saughtree	55 16 N. 2 41 W.	26–27
Saugor	23 50 N. 78 47 E.	66–67
Saukira Bay	18 40 N. 57 0 E.	60–61
Saül	49 46 N. 5 53 E.	36–37
Sauldre R.	47 32 N. 2 25 E.	34–35
Saulieu	47 17 N. 4 17 E.	34–35
Sault Ste. Marie	46 25 N. 84 25 W.	102–103
Saulxures	47 58 N. 6 46 E.	36–37
Saumarez	21 45 S. 153 15 E.	122–123
Saumur	47 14 N. 0 5 W.	34–35
Saundby	53 23 N. 0 48 W.	16–17
Saunders C.	45 52 S. 170 44 E.	126–127
Saupo	10 6 N. 65 52 W.	110–111
Saura, W	29 0 N. 1 0 W.	76–77
Sauthoven	51 15 N. 4 39 E.	36–37
Savage Har.	46 28 N. 62 52 W.	94–95
Savage I.	19 2 S. 169 54 W.	126–127
Savaii I.	13 40 S. 172 20 W.	126–127
Savaki	44 42 N. 142 46 E.	74–75
Savalan Dagh	38 13 N. 47 48 E.	63
Savan	26 7 N. 84 24 E.	66–67
Savanna la Mar	18 10 N. 78 15 W.	110–111
Savannah	32 2 N. 81 7 W.	102–103
Savannah R.	33 30 N. 82 0 W.	102–103
Savanur	14 59 N. 75 27 E.	68
Savantvadi	15 57 N. 73 55 E.	68
Save	8 5 N. 2 35 E.	88
Save R.	43 35 N. 0 58 E.	34–35
Save R.	44 40 N. 19 55 E.	46–47
Saveh	34 59 N. 50 16 E.	63
Savenay	47 21 N. 1 55 W.	34–35
Savigliano	44 40 N. 7 40 E.	50–51
Savoie	45 30 N. 6 42 E.	34–35
Savona	44 16 N. 8 26 E.	50–51
Savoy	45 40 N. 6 30 E.	34–35
Savoy Alps	45 50 N. 6 15 E.	44
Savoy, R.	14 30 N. 98 10 E.	69
Savron	48 8 N. 30 5 E.	52–53
Savu I.	10 30 S. 121 50 E.	70–71
Savu Savu B.	16 43 S. 179 10 E.	126–127
Sawai	3 0 S. 129 0 E.	70–71
Sawel Mt.	54 49 N. 6 55 W.	30–31
Sawtry	52 28 N. 0 17 W.	16–17
Saxby	53 21 N. 0 30 W.	16–17
Saxby	53 38 N. 0 29 W.	20–21
Saxby R.	19 0 S. 141 0 E.	122–123
Saxelby	53 17 N. 0 41 W.	16–17
Saxhan, Gt.	52 15 N. 0 37 E.	16–17
Saxkiobing	54 49 N. 11 40 E.	39
Saxmundham	52 14 N. 1 28 E.	16–17
Saxony	51 35 N. 11 50 E.	40–41
Saxthorpe	52 51 N. 1 10 E.	16–17
Say	13 10 N. 2 22 E.	88
Sayan Mts.	53 0 N. 94 0 E.	72–73
Saybu	32 12 N. 131 34 E.	74–75
Saybusch	49 41 N. 19 12 E.	42–43
Sayula	19 51 N. 103 38 W.	108–109
Sazawa R.	49 40 N. 15 20 E.	46–47
Scaddle R.	56 46 N. 5 20 W.	24–25
Sca Fell	54 28 N. 3 13 N.	20–21
Scalanova	37 57 N. 27 14 E.	52–53
Scalasaig	56 3 N. 6 11 W.	26–27
Scalby	54 18 N. 0 26 W.	20–21
Scalloway	60 10 N. 1 17 W.	22–23
Scalpay I.	57 18 N. 5 58 W.	24–25
Scanoria	54 48 N. 7 46 W.	30–31
Scapa Flow	58 53 N. 3 0 W.	22–23
Scar Point	51 31 N. 3 44 W.	18–19
Scar Water	55 17 N. 3 53 W.	26–27
Scaramia, C.	36 46 N. 14 28 E.	50–51
Scarba I.	56 11 N. 5 42 W.	26–27
Scarborough	54 17 N. 0 25 W.	20–21
Scarborough	43 48 N. 79 13 W.	96–97
Scarnish	56 31 N. 6 46 W.	26–27
Scarpanto	35 35 N. 27 10 E.	52–53
Scarrbary	23 0 S. 144 44 E.	122–123
Scarriff	52 55 N. 8 33 W.	32–33
Scartaglen	52 11 N. 9 24 W.	32–33
Scarva	54 20 N 6 22 W.	30–31
Scatari I.	46 0 N. 57 49 W.	94–95
Scavaig, L.	57 10 N. 6 9 W.	24–25
Scawby	53 33 N. 0 32 W.	20–21
Sceales Bay	33 0 S. 134 5 E.	120–121
Schaf Berg	57 45 N. 13 10 E.	46–47
Schaffhausen	47 4 N. 8 40 E.	40–41
Schaffhausen	47 43 N. 8 37 E.	44–45
Schagen	52 48 N. 4 48 E.	38
Schall See	53 35 N. 11 0 E.	39
Schank, C.	38 30 S. 144 51 E.	120–121
Schassburg	46 13 N. 24 49 E.	52–53
Schelde R.	51 5 N. 4 5 E.	34–35
Scheldt, R.	51 2 N. 3 55 E.	36–37
Schellbourne	39 47 N. 114 36 W.	106–107
Schemnitz	48 28 N. 18 57 E.	46–47
Schenectady	42 45 N. 74 10 W.	104–105
Schetenborg	55 31 N. 10 40 E.	39
Scheveningen	52 7 N. 4 16 E.	38
Schiedam	51 55 N. 4 23 E.	38
Schiehallion Mt.	56 40 N. 4 5 W.	26–27
Schiermonnikoog I.	53 30 N. 6 12 E.	38
Schio	45 43 N. 11 12 E.	50–51
Schirmeck	48 31 N. 7 13 E.	36–37
Schivelbein	53 44 N. 15 46 E.	40–41
Schiza I.	36 42 N. 21 48 E.	52–53
Schlawe	54 20 N. 16 42 E.	40–41
Schlei R.	54 35 N. 9 50 E.	39
Schleiden	50 32 N. 6 27 E.	36–37
Schleitheim	47 47 N. 8 28 E.	44–45
Schleitz	50 36 N. 11 48 E.	40–41
Schleswig	54 32 N. 9 36 E.	39
Schleswig-Holstein	54 20 N. 9 40 E.	40–41
Schlettstadt	48 18 N. 7 28 E.	34–35
Schliersee	47 55 N. 11 52 E.	40–41
Schlüchtern	50 20 N. 9 32 E.	40–41
Schmalkalden	50 43 N. 10 28 E.	40–41
Schnee Berg	50 5 N. 12 0 E.	40–41
Schnee Berg	47 46 N. 15 50 E.	46–47
Schneekoppe	50 45 N. 15 40 E.	40–41
Schneidemühl	53 10 N. 16 46 E.	40–41
Schober P.	47 25 N. 14 50 E.	44
Schodic Lakes	45 44 N. 67 50 W.	94–95
Schokland I.	52 38 N. 5 47 E.	38
Scholastique	45 39 N. 74 8 W.	96–97
Schonberg	53 41 N. 10 27 E.	39
Schonberg	53 51 N. 10 57 E.	39
Schonberg	54 24 N. 10 23 E.	39
Schonberg	49 59 N. 17 0 E.	46–47
Schönecken	50 9 N. 6 28 E.	36–37
Schoper Pass	47 26 N. 14 40 E.	46–47
Schouten Is.	1 0 S. 136 30 E.	70–71
Schouwen I.	51 40 N. 4 0 E.	38
Schrimm	52 8 N. 17 3 E.	42–43
Schull	51 32 N. 93 2 W.	32–33
Schulpfontein Pt.	30 4 S. 17 10 E.	84–85
Schuls	46 48 N. 10 18 E.	44–45
Schuttenhofen	49 14 N. 13 30 E.	46–47
Schütt Is.	47 55 N. 17 40 E.	46–47
Schwabstedt	54 24 N. 9 12 E.	39
Schwansen	54 38 N. 10 1 E.	39
Schwarzawa R.	49 20 N. 16 26 E.	46–47
Schwarzburg	50 40 N. 11 10 E.	40–41
Schwarzenberk	53 31 N. 10 28 E.	39
Schwarzenburg	46 48 N. 7 20 E.	44–45
Schwedt	53 4 N. 14 17 E.	40–41
Schweich	49 50 N. 6 46 E.	36–37
Schweidnitz	50 52 N. 16 30 E.	40–41
Schweinfurt	50 3 N. 10 12 E.	40–41
Schwerin	52 36 N. 15 30 E.	40–41
Schwerin	53 38 N. 11 26 E.	40–41
Schwetz	53 25 N. 18 28 E.	42–43
Schwartau	53 56 N. 10 41 E.	39
Schwyz	47 2 N. 8 37 E.	44–45
Schyl R.	44 50 N. 23 20 N.	52–53
Sciacca	37 31 N. 13 3 E.	50–51
Scone	56 26 N. 3 24 W.	26–27
Scone	32 5 S. 150 50 E.	120–121
Scone, R.	44 19 N. 81 10 W.	96–97
Sconser	57 18 N. 6 7 W.	24–25
Scoraig	57 54 N. 5 22 W.	24–25
Score Bay	57 42 N. 6 22 W.	24–25
Scoresby Sound	70 30 N. 26 0 W.	90–91
Scorton	53 56 N. 2 46 W.	20–21
Scotia Junc.	45 30 N. 79 17 W.	96–97
Scotland	56 45 N. 4 30 W.	22–23
Scotscalder	58 29 N. 3 32 W.	24–25
Scotstown	54 17 N. 7 4 W.	30–31
Scotstown	56 43 N. 5 43 W.	24–25
Scott, C.	50 51 N. 128 30 W.	98–99
Scott Inlet	71 0 N. 71 30 W.	92–93
Scottsburg	30 16 S. 30 45 E.	86–87
Scottsdale	41 4 S. 147 31 E.	120–121
Scotts Reef	14 2 S. 122 0 E.	124–125
Scoulton	5 34 N. 0 55 E.	16–17
Scourie	58 21 N. 5 14 W.	24–25
Scrabby	53 53 N. 7 33 W.	30–31
Scrabster	58 37 N. 3 32 W.	24–25
Scranton	41 26 N. 75 33 W.	104–105
Scrayingham	54 2 N. 0 52 W.	20–21
Scresort, L.	57 1 N. 6 15 W.	24–25
Scridian, L.	56 22 N. 6 5 W.	26–27
Scripero	39 41 N. 19 47 E.	52–53
Scrooby	53 24 N. 1 1 W.	16–17

		MAP
Scugog, L.	44 12 N. 78 48 W.	96-97
Scugog, R.	44 20 N. 78 45 W.	96-97
Sculiane B.	51 30 N. 9 10 W.	32-33
Scutari	41 0 N. 29 1 E.	52-53
Scutari	42 2 N. 19 30 E.	52-53
Scutari, L.	42 10 N. 19 20 E.	46-47
Scylla	38 15 N. 15 45 E.	50-51
Seabrook, L.	31 0 S. 119 50 E.	124-125
Seacow, R.	30 45 S. 24 45 E.	82-83
Seaford	50 47 N. 0 6 E.	16-17
Seaforth	43 33 N. 81 26 W.	96-97
Seaforth, L.	57 54 N. 6 38 W.	24-25
Seaham Harb.	54 51 N. 1 20 W.	20-21
Seahouses	55 36 N. 1 40 W.	20-21
Sea Lake	35 29 S. 142 47 E.	120-121
Seal I.	43 25 N. 66 0 W.	94-95
Seal Is.	47 15 N. 70 27 W.	94-95
Seamer	54 14 N. 0 26 W.	20-21
Seascales	54 24 N. 3 30 W.	20-21
Seaton	52 35 N. 0 40 W.	16-17
Seaton	50 43 N. 3 4 W.	18-19
Seaton, N.	55 10 N. 1 32 W.	20-21
Seattle	47 31 N. 122 15 W.	106-107
Seaward Kaikouras	42 15 S. 173 35 E.	126-127
Sebangau Bay	3 30 S. 113 30 E.	70-71
Sebanke	13 27 S. 26 35 E.	82-83
Sebastopol	44 41 N. 33 31 E.	56-57
Sebastopol	45 25 N. 77 5 W.	96-97
Sebattik I.	4 5 N. 117 30 E.	70-71
Sebej	56 18 N. 28 21 E.	42-43
Sebenico	43 46 N. 15 52 E.	46-47
Sebid	14 2 N. 43 20 E.	60-61
Sebu R.	34 20 N. 6 50 W.	76-77
Sebzevar	33 18 N. 62 6 E.	63
Sebzevar	36 10 N. 57 43 E.	63
Secchia R.	44 25 N. 10 40 E.	50-51
Sechin	50 34 N. 3 2 E.	36-37
Secorrs	6 25 N. 73 30 W.	112-113
Secretary I.	45 15 S. 166 55 E.	126-127
Secunderabad	17 27 N. 78 30 E.	68
Sedalia	38 45 N. 93 17 W.	102-103
Sedan	49 42 N. 4 58 E.	34-35
Sedano	42 43 N. 3 46 W.	48-49
Sedbergh	54 19 N. 2 32 W.	20-21
Seddon	41 40 S. 174 4 E.	126-127
Sedeir	26 0 N. 46 0 E.	60-61
Sedgefield	54 39 N. 1 27 W.	20-21
Sedgmoor	51 6 N. 2 50 W.	18-19
Sedil Bahr	40 1 N. 26 11 E.	52-53
Seeheim	26 45 S. 17 37 E.	82-83
Seeland	47 3 N. 7 5 E.	44-45
Seelenter L.	54 13 N. 10 30 E.	39
Seesaplang	47 3 N. 9 40 E.	44-45
Sefid Rud	37 18 N. 50 12 E.	63
Sefton Mt.	43 41 S. 170 41 E.	126-127
Segarcea	44 5 N. 23 47 E.	52-53
Segeberg	53 57 N. 10 20 E.	39
Segesvar	46 13 N. 24 49 E.	52-53
Segevold	51 9 N 24 52 E.	42-43
Segli	5 20 N. 95 50 E.	70-71
Segorbe	39 51 N. 0 28 W.	48-49
Segosero L.	63 30 N. 33 40 E.	56-57
Segovia	40 56 N. 4 8 W.	48-49
Segre, R.	42 5 N. 1 20 E.	48-49
Segu	13 30 N. 6 12 W.	88
Seguine R.	45 13 N. 80 0 W.	96-97
Segura, R.	38 7 N. 0 47 W.	48-49
Sehuba	25 57 S. 25 26 E.	86-87
Sehwan	26 30 N. 67 51 E.	66-67
Seibo	18 45 N. 69 2 W.	110-111
Seiero I.	55 54 N. 11 10 E.	39
Seignelegier	47 15 N. 6 58 E.	44-45
Seihun R.	37 52 N. 36 0 E.	62
Seil I.	56 18 N. 5 37 W.	26-27
Seil Sd.	56 18 N. 5 35 W.	26-27
Seiland	70 20 N. 23 30 E.	54-55
Seilich, L.	56 57 N. 4 3 W.	24-25
Seim R.	51 15 N. 54 0 E.	56-57
Seine	48 57 N. 3 0 E.	36-37
Seine Bay	49 47 N. 0 30 W.	34-35
Seine	48 48 N. 2 20 E.	34-35
Seine R.	49 0 N. 1 50 E.	34-35
Seine et Marne	48 40 N. 3 2 E.	34-35
Seine et Oise	48 42 N. 2 10 E.	34-35
Seine Inférieure	49 38 N. 1 13 E.	34-35
Seiro Bay	55 50 N. 11 10 E.	39
Seistan	31 40 N. 61 15 E.	66-67
Seitovski	52 0 N. 55 12 E.	56-57
Seketwayo	27 59 S. 30 58 E.	86-87
Se-khong R.	14 30 N. 106 30 E.	70-71
Sekhose	17 31 S. 24 30 E.	82-83
Sekondi	4 58 N. 1 43 W.	88
Sekumbwa	18 35 S. 23 27 E.	82-83
Sela	28 38 N. 90 10 E.	66-67
Selama	5 10 N. 100 40 E.	70-71
Selaru I.	8 20 S. 131 0 E.	70-71
Selborne	51 5 N. 0 55 W.	16-17
Selbu	63 15 N. 11 20 E.	54-55
Selby	53 47 N. 1 4 W.	20-21
Selefke	36 17 N. 34 1 E.	62
Selenga R.	49 30 N. 104 0 E.	72-73
Sele, R.	40 29 N. 14 54 E.	50-51
Seleucia	33 10 N. 44 40 E.	62
Seliger L.	57 15 N. 33 0 E.	56-57
Selimeh Oasis	21 10 N. 29 40 E.	60-61
Selindi	36 15 N. 32 27 E.	62
Selino Kasteli	35 15 N. 23 40 E.	52-53
Selkirk	55 32 N. 2 51 W.	26-27
Selkirk	62 52 N. 137 25 W.	98-99
Selkirk	79 59 N. 42 50 W.	96-97
Selkirk East	50 8 N. 96 58 W.	98-99
Selkirk Mts.	51 0 N. 117 30 W.	98-99
Selkirk West	50 10 N. 97 2 W.	98-99
Selle, R.	50 8 N. 3 29 E.	36-37
Selling Tso	31 45 N. 89 0 E.	66-67
Selma	32 26 N. 87 5 W.	102-103
Selmeczbánya	48 28 N. 18 57 E.	46-47
Selsignes	50 1 N. 4 15 E.	36-37
Selsey	50 44 N. 0 48 E.	16-17
Selsey Bill	50 43 N. 0 47 W.	16-17
Selukwe	19 30 S. 30 20 E.	82-83
Selvas	5 20 S. 63 0 W.	112-113
Selwyn	62 52 N. 138 25 W.	98-99
Selwyn	21 35 S. 140 30 E.	122-123
Selwyn, L.	60 0 N. 105 0 W.	98-99
Semalembues	15 53 S. 28 18 E.	82-83
Semendria	44 39 N. 20 52 E.	46-47
Semeni R.	40 46 N. 19 40 E.	52-53
Semeru Mt.	8 0 S. 112 30 E.	70-71
Semidi Is.	56 0 N. 155 50 W.	90-91
Semio	4 58 N. 25 5 E.	80-81
Semipalatinsk	50 30 N. 8 5 E.	72-73
Semki	49 38 N. 27 52 E.	42-43
Semlin	44 52 N. 20 32 E.	46-47
Semmering P.	47 39 N. 15 50 E.	44
Semmering Mt.	47 39 N. 15 50 E.	46-47
Semmur	25 0 N. 10 50 W.	76-77
Semnan	35 36 N. 53 20 E.	63
Semnu	27 15 N. 15 30 E.	76-77
Sempach	47 8 N. 8 11 E.	44-45
Semur	47 29 N. 4 20 E.	34-35
Sena	17 30 S. 34 50 E.	82-83
Senafe	14 43 N. 39 25 E.	80-81
Senatir I.	27 55 N. 34 43 E.	78-79
Sendai	38 9 N. 140 38 E.	74-75
Senegal	15 0 N. 15 0 W.	88
Senegal & Niger, Upr.	13 30 N. 7 0 W.	88
Senegal R.	16 10 N. 15 0 W.	76-77
Senekal	28 23 S. 27 42 E.	82-83
Seng	25 20 N. 106 30 E.	72-73
Sengiley	53 57 N. 48 51 E	56-57
Sengwe, R.	17 30 S. 28 10 E.	82 83
Senigallia	43 42 N. 13 12 E.	50-51
Senjan	69 20 N. 17 20 E.	54-55
Senlis	49 13 N. 2 37 E.	34-35
Sennar	13 30 N. 33 44 E.	60-61
Sennen	50 5 N. 5 40 W.	18-19
Sens	48 13 N. 3 19 E.	34-35
Sensburg	53 54 N. 21 18 E.	42-43
Sentinel, North	11 30 N. 92 10 E.	69
Sentinel, South	10 55 N. 92 10 E.	69
Sentis	47 15 N. 9 20 E.	44-45
Seo de Urgel	42 22 N. 1 25 E.	48-49
Seomine	48 41 N. 4 5 E.	36-37
Seonath, R.	21 45 N. 82 0 E.	68
Sepomai C.	42 45 N. 140 0 E.	74-75
Sepsiszentgyorgy	45 51 N. 25 48 E.	52-53
Septimer P.	46 25 N. 9 35 E.	44-45
Sequoia Nat. Pk.	36 30 N. 119 0 W.	106-107
Serabo	2 45 S. 136 20 E.	70-71
Serai	41 28 N. 27 55 E.	52-53
Seraing	50 37 N. 5 30 E.	36-37
Serakovo	47 47 N. 142 30 E.	74-75
Serampore	22 45 N. 88 22 E.	66-67
Serang	6 10 S. 106 5 E.	70-71
Serba	13 12 N. 40 31 E.	80-81
Serbia	40 40 N. 21 30 E.	46-47
Serchio R.	43 44 N. 10 17 E.	50-51
Serdobsk	52 29 N. 44 10 E.	56-57
Seremban	2 40 N. 101 50 E.	70-71
Serenli	2 23 N. 42 18 E.	80-81
Serenje	13 13 S. 30 40 E.	82-83
Seres	41 4 N. 23 36 E.	52-53
Sereth	47 59 N. 26 4 E.	52-53
Sereth R	47 20 N. 26 40 E.	52-53
Sergievski	56 46 N. 38 2 E.	56-57
Sergiopol	47 50 N. 80 10 E.	72-73
Sergipe	11 0 S. 37 30 W.	112-113
Seringapatam	12 25 N. 76 42 E.	68
Seris, R	45 48 N. 9 50 E.	44-45
Seriphos I.	37 10 N. 24 30 E.	52-53
Serojan R.	1 50 S. 112 10 E.	70-71
Serpa	37 57 N. 7 35 W.	48-49
Serpent R.	46 13 N. 82 30 W.	96-97
Serpent's Mth.	10 0 N. 61 30 W.	110-111
Serpets	52 52 N. 19 43 E.	42-43
Serpukhov	54 57 N. 37 28 E.	56-57
Serra do Piauhy	10 0 S. 43 0 W.	112-113
Serrana Bank	14 20 N. 80 20 W.	110-111
Serres	44 24 N. 5 43 E.	34-35
Serrezuela	30 35 S. 65 25 W.	112-113
Sert	37 59 N. 41 48 E.	62
Seruwal	4 30 N. 98 5 E.	70-71
Servia	40 10 N. 21 59 E.	52-53
Servicetown	36 22 S. 141 0 E.	120-121
Sesayap	3 30 N. 116 50 E.	70-71
Sesia, R.	45 43 N. 8 18 E.	44-45
Sessa	41 13 N. 13 56 E.	50-51
Sesse Is.	0 20 S. 32 20 E.	80-81
Sesto Calende	45 43 N. 8 38 E.	44-45
Sesvegan	56 58 N. 26 21 E.	42-43
Setit	14 20 N. 36 0 E.	60-61
Setit R.	14 20 N. 36 40 E.	80-81
Setté Cama	2 30 S. 9 40 E.	80 81
Settle	54 4 N. 2 16 W.	20-21
Settlers	25 0 S. 28 55 E.	82-83
Settra Kru	5 0 N. 8 50 W.	88
Setubal	38 30 N. 8 55 W.	48-49
Setzun-Khan	47 0 N. 113 0 E.	72-73
Seul	37 35 N. 127 5 E.	72-73
Sevel	56 28 N. 8 55 E.	39
Seven Heads	51 34 N. 8 44 W.	32-33
Sevenhoggs	52 20 N. 10 7 W.	32-33
Seven League I.	46 50 N. 79 10 W.	96-97
Sevenoaks	51 16 N. 0 12 E.	16-17
Seven, R	54 20 N. 0 52 W.	20-21
Sevanum	51 27 N. 6 3 E.	36-37
Sévérac	44 19 N. 3 4 E.	34-35
Severn, R.	44 52 N. 79 35 W.	96-97
Severn R.	51 55 N. 2 12 W.	18-19
Severn R.	55 0 N. 88 57 W.	98-99
Sevier L.	38 55 N. 113 12 W.	106-107
Sevier R.	39 30 N. 112 30 W.	106-107
Seville	37 25 N. 6 0 W.	48-49
Sevlievo	43 1 N. 25 7 E.	52-53
Sevre R.	46 50 N. 0 45 W.	34-35
Seychelles	4 30 S. 55 30 E.	4-5
Seymen	42 3 N. 25 52 E.	52-53
Seymour	32 35 S. 26 20 E.	82-83
Seymour	37 2 S. 145 6 E.	120-121
Sezanne	48 42 N. 3 44 E.	34-35
Sfax	35 0 N. 10 40 E.	76-77
Sferra Cavallo, C.	39 42 N. 9 42 E.	50-51
Sgor Mor Mt.	57 3 N. 5 18 W.	24-25
Sgurr Mor	57 42 N. 4 58 W.	24-25

		MAP
Sgurr na Lapaich	57 22 N. 5 3 W.	24–25
Sgurr Ruadh	57 27 N. 4 50 W.	24–25
Shabatz	44 46 N. 19 42 E.	46–47
Shabin Karahissar	40 7 N. 38 59 E.	62
Shabla Burun	43 31 N. 28 38 E.	52–53
Shadov	55 45 N. 23 48 E.	42–43
Shadrinsk	56 10 N. 63 43 E.	56–57
Shadwan I.	27 28 N. 34 0 E.	78–79
Shaftesbury	51 0 N. 2 10 W.	18–19
Shag Pt.	45 27 S. 170 49 E.	126–127
Shahabad	27 32 N. 80 1 E.	66–67
Shah Abdul Azim	35 30 N. 51 30 E.	63
Shahbandar	24 11 N. 67 52 E.	66–67
Shah Dagh	42 10 N. 20 40 E.	46–47
Shahjahanpur	27 46 N. 79 58 E.	66–67
Shahjui	32 35 N. 67 25 E.	66–67
Shah Kuh	31 30 N. 59 15 E.	63
Shahpur	32 18 N. 72 30 E.	66–67
Shahpura	25 37 N. 75 1 E.	66–67
Shahri	27 30 N. 57 45 E.	63
Shahrud	36 30 N. 55 0 E.	63
Shaid W.	24 37 N. 33 40 E.	78–79
Shaikh Shuaib	26 50 N. 53 20 E.	63
Shaki	8 40 N. 3 20 E.	80–81
Shakka	10 54 N. 26 40 E.	80–81
Shala, L.	7 30 N. 38 35 E.	80–81
Shalbourn	51 22 N. 1 32 W.	16–17
Shalden	51 10 N. 0 59 W.	16–17
Shaldon	50 32 N. 3 30 W.	18–19
Shalford	51 13 N. 0 33 W.	16–17
Shambe	7 8 N. 30 45 E.	80–81
Shambelik	50 50 N. 109 30 E.	72–73
Shamo	17 41 S. 35 25 E.	82–83
Shamo	43 30 N. 105 0 E.	72–73
Shanagolden	52 34 N. 9 5 W.	32–33
Shanassy R.	19 15 S. 138 50 E.	122–123
Shanballymore	52 13 N. 8 30 W.	32–33
Shandon	56 3 N. 4 47 W.	26–27
Shangani, R.	18 30 S. 28 0 E.	82–83
Shang-hai	31 25 N. 121 30 E.	72–73
Shangor	32 0 N. 82 40 E.	72–73
Shanlye	29 59 N. 35 29 E.	62
Shanki	69 40 N. 134 20 E.	58–59
Shankill	53 13 N. 6 8 W.	32–33
Shanklin	50 38 N. 1 10 W.	16–17
Shannon	40 32 S. 175 22 E.	126–127
Shannon Harb.	53 12 N. 7 50 W.	32–33
Shannon I.	75 10 N. 18 0 W.	90–91
Shannon R.	52 35 N. 9 15 W.	32–33
Shannonbridge	53 17 N. 8 3 W.	32–33
Shannonville	44 14 N. 77 17 W.	96–97
Shanowen R.	52 13 N. 9 27 W.	32–33
Shansi	30 15 N. 112 15 E.	72–73
Shan-si	38 0 N. 112 0 E.	72–73
Shan States	21 30 N. 98 0 E.	69
Shan-te	37 20 N. 114 45 E.	72–73
Shan-tung	36 10 N. 118 0 E.	72–73
Shan-tung C.	37 20 N. 122 30 E.	72–73
Shan yan Alin	42 0 N. 128 0 E.	72–73
Shao-chau	24 55 N. 113 30 E.	72–73
Shao-hing	30 0 N. 120 40 E.	72–73
Shao-king	23 0 N. 112 30 E.	72–73
Shao-wu	27 15 N. 117 40 E.	72–73
Shap	54 32 N. 2 42 W.	20–21
Shapinsay I.	59 3 N. 2 50 W.	22–23
Shapka Monomekh Mt.	36 25 N. 91 0 E.	64–65
Sharja	25 5 N. 55 15 E.	60–61
Shara-muren	42 35 N. 111 20 E.	72–73
Sharavogue	53 3 N. 7 54 W.	32–33
Shargarh	27 11 N. 69 57 E.	66–67
Shargarh	27 10 N. 69 56 E.	66–67
Shari, R.	10 30 N. 16 30 E.	80–81
Shark Bay	25 0 S. 113 30 E.	124–125
Sharkeui	40 39 N. 27 7 E.	52–53
Sharnbrook	52 15 N. 0 34 W.	16–17
Sharon	41 18 N. 80 25 W.	104–105
Sharperton	55 20 N. 2 4 W.	20–21
Sharpstone Pt.	50 53 N. 4 33 W.	18–19
Shashi, R.	21 30 S. 28 30 E.	82–83
Shasta, Mt.	41 25 N. 122 0 W.	106–107
Shatsk	51 28 N. 23 58 E.	42–43
Shavli	55 50 N. 23 18 E.	42–43
Shawashkong R.	45 3 N. 77 45 W.	96–97
Shawbury	31 10 S. 28 55 E.	86–87
Shawbury	52 47 N. 2 39 W.	18–19
Shawenegan	46 32 N. 72 50 W.	96–97
Shawenega R.	45 35 N. 80 10 W.	96–97
Shawfoot	54 54 N. 3 41 W.	26–27
Shaw R.	20 30 S. 119 30 E.	124–125
Sheabost, L.	58 20 N. 6 41 W.	24–25
Sheallag L. na	57 47 N. 5 18 W.	24–25
Shebeli R.	5 0 N. 45 0 E.	76–77
Sheboygan	43 45 N. 87 47 W.	102–103
Shediac	46 12 N. 64 38 W.	94–95
Shedog	55 32 N. 5 17 W.	26–27
Sheefry Hills	53 40 N. 9 40 W	30–31
Sheela Pt.	51 33 N. 9 7 W.	32–33
Sheelin, L.	53 49 N. 7 20 W.	30–31
Sheen	51 49 N. 9 30 W.	32–33
Sheen	46 4 N. 77 20 W.	96–97
Sheep Haven	55 12 N. 7 55 W.	30–31
Sheep Mt.	59 7 N. 128 0 W.	98–99
Sheeps Hd.	51 33 N. 9 50 W.	32–33
's Heerenberg	51 53 N. 6 14 E.	38
Sheerness	51 27 N. 0 45 E.	16–17
Sheet Har.	44 50 N. 62 30 W.	94–95
Sheffield	53 23 N. 1 27 W.	20–21
Shefford	51 28 N. 1 27 W.	16–17
Shefford	52 3 N. 0 20 W.	16–17
Shefford Co.	45 27 N. 72 35 W.	96–97
Sheher	14 50 N. 49 35 E.	60–61
Shehribabek	30 17 N. 55 10 E.	63
Shehy Mts.	50 47 N. 9 15 W.	32–33
Sheil, L.	56 48 N. 5 35 W.	24–25
Shêkh Abâdeh	27 49 N. 30 50 E.	78–79
Sheksna R.	58 30 N. 38 30 E.	56–57
Shelburne	44 8 N. 80 15 W.	96–97
Shelburne	43 46 N. 65 20 W.	94–95
Shelburne Bay	11 50 S. 142 50 W.	122–123
Shelford	52 10 N. 0 7 E.	16–17
Shelikof Str.	58 0 N. 154 0 W.	90–91
Shellal	24 0 N. 32 52 E.	78–79
Shell, L.	57 59 N. 6 25 W.	24–25
Shemakha	40 37 N. 48 30 E.	56–57
Shemen Tso	34 0 N. 81 40 E.	66–67
Shenandoah	40 57 N. 76 20 W.	104–105
Shencottah	8 58 N. 77 16 E.	68
Shendi	16 30 N. 33 40 E.	76–77
Shengani, R.	24 0 S. 33 30 E.	82–83
Shenkursk	62 4 N. 43 0 E.	56–57
Shenley	52 2 N. 0 48 W.	16–17
Shen-si	34 40 N. 108 0 E.	72–73
Sheopur	25 36 N. 76 45 E.	66–67
Shepherd Bay	68 40 N. 95 0 W.	98–99
Shepparton	37 22 S. 145 25 E.	120–121
Sheppey I. of	51 24 N. 0 50 E.	16–17
Sheppmansdorf	23 10 S. 14 35 E.	82–83
Shepton Mallet	51 10 N. 2 31 W.	18–19
Shepstone North	30 42 S. 30 30 E.	82–83
Shepstone, S.	30 45 S. 30 27 E.	82–83
Sherada	7 20 N. 36 28 E.	80–81
Sherborne	50 58 N. 2 30 W.	18–19
Sherbro I.	7 35 N. 12 40 W.	88
Sherbrooke	45 8 N. 62 0 W.	94–95
Sherbrooke	45 25 N. 7 20 W.	96–97
Sherburn	53 47 N. 1 15 W.	20–21
Shercock	53 59 N. 6 53 W.	30–31
Sherérat	30 30 N. 37 30 E.	62
Sherghati	24 32 N. 84 52 E.	66–67
Sheridan	44 46 N. 107 2 W.	106–107
Sheridan C.	82 25 N. 61 10 W.	90–91
Sheriff Hutton	54 5 N. 1 0 W.	20–21
Sheriff Muir	56 12 N. 3 54 W.	26–27
Sherkin I.	51 27 N. 9 25 W.	32–33
Sherlock R.	21 0 S. 117 30 E.	124–125
Sherm	27 50 N. 34 19 E.	78–79
Sherm Medamer	25 50 N. 34 30 E.	78–79
Sherringham	52 57 N. 1 12 E.	16–17
Sherrington	52 8 N. 0 40 W.	16–17
's Hertogenbosch	51 41 N. 5 19 E.	38
Sherwell	50 39 N. 1 15 W.	16–17
Sherwell	51 7 N. 4 1 W.	18–19
Sherwood Forest	53 9 N. 1 5 W.	16–17
Sheshelnouann R.	47 50 N. 77 5 W.	96–97
Shesheke	17 32 S. 24 45 E.	82–83
Shetland Is.	60 30 N. 1 30 W.	22–23
Sheyenne R.	47 0 N. 98 7 W.	106–107
Shiant Is.	57 53 N. 6 22 W.	24–25
Shiant, Sd. of	57 55 N. 6 25 W.	24–25
Shibam	16 0 N. 48 40 E.	60–61
Shichiro B.	49 0 N. 144 0 E.	74–75
Shichi-to Is.	29 50 N. 130 0 E.	72–73
Shickshock Mts.	48 45 N. 67 10 W.	94–95
Shidle	2 40 N. 45 10 E.	76–77
Shiel Bridge	56 45 N. 5 48 W.	24–25
Shieldaig	57 31 N. 5 38 W.	24–25
Shieldaig	57 41 N. 5 40 W.	24–25
Shieldaig For.	57 38 N. 5 40 W.	24–25
Shields, N.	55 1 N. 1 26 W.	20–21
Shields, S.	54 60 N. 1 25 W.	20–21
Shiffnal	52 4 N. 2 22 W.	18–19
Shigansk	66 10 N. 121 10 E.	58–59
Shigatze	29 20 N. 88 40 E.	72–73
Shignan	37 20 N. 72 0 E.	60–61
Shikarpur	28 0 N 68 39 E.	66–67
Shikli	38 22 N. 29 54 E.	62
Shikoku	33 45 N. 133 30 E.	74–75
Shilka R.	52 20 N. 118 0 E.	72–73
Shillelagh	52 45 N 6 33 W.	32–33
Shillingford	50 42 N. 3 33 W.	18–19
Shillmalaw, Mt.	28 17 S. 142 55 E.	122–123
Shillmoor	55 23 N. 2 10 W.	20–21
Shillong	25 30 N. 91 59 E.	69
Shiloh	19 45 S. 28 42 E.	82–83
Shiloh	32 15 S. 26 50 E.	84–85
Shilton	52 28 N. 1 24 W.	16–17
Shilton	51 48 N. 1 37 W.	16–17
Shima I.	56 13 N. 5 35 W.	26–27
Shimizu	35 2 N. 138 3 E.	74–75
Shimoara	17 55 S. 35 32 E.	82–83
Shimoga	13 55 N. 75 30 E.	68
Shimonoseki	34 1 N. 131 2 E.	74–75
Shi-nan	30 5 N. 109 15 E.	72–73
Shin L.	58 5 N. 4 30 W.	24–25
Shin R.	58 0 N. 4 26 W.	24–25
Shinas	34 48 N. 56 30 W.	60–61
Shin-chau	28 25 N. 110 0 E.	72–73
Shincliffe	54 46 N. 1 33 W.	20–21
Shinden	29 5 N. 97 0 E.	72–73
Shinfield	51 25 N. 0 55 W.	16–17
Shingeti	20 30 N. 12 0 W.	76–77
Shing-king	41 30 N. 123 0 E.	72–73
Shingwedsi, R.	23 30 S. 32 0 E.	82–83
Ship Har	44 43 N. 62 48 W.	94–95
Ship Harb L.	44 55 N. 63 3 W.	94–95
Shipka Pass	42 42 N. 25 20 E.	52–53
Shipki	31 45 N. 78 47 E.	66–67
Shipley	53 50 N. 1 47 W.	20–21
Shippigan I.	47 50 N. 64 40 W.	94–95
Shipshau R.	48 41 N. 71 10 W	94–95
Shipston	52 4 N. 1 38 W.	16–17
Shipton	51 13 N. 1 38 W.	16–17
Shipton	51 52 N. 1 37 W.	16–17
Shipton	54 3 N. 1 10 W.	20–21
Shirati	1 39 S. 34 1 E.	80–81
Shiraz	29 33 N. 52 36 E.	63
Shirbin	31 10 N. 31 25 E.	78–79
Shire, R.	15 50 S. 34 55 E.	82–83
Shireza	27 55 N. 65 40 E.	66–67
Shirwa, L.	15 15 S. 35 45 E.	82–83
Shirwan	37 20 N. 57 59 E.	63
Shisdra	53 43 N. 34 20 E.	56–57
Shiven R.	53 30 N. 8 27 W.	30–31
Shkiov	54 21 N. 30 16 E.	56–57
Shkudi	56 26 N. 21 30 E.	42–43
Shlusselberg	59 56 N. 31 2 E.	56–57
Shoa	9 35 N. 38 25 E.	80–81
Shoal Bay	29 25 S. 153 20 E.	120–121
Shoalhaven R.	34 53 S. 150 45 E.	120–121
Shoal Pt.	28 0 S. 114 6 E.	124–125
Shoal Water B.	22 15 S. 150 15 E.	122–123
Shoeburyness	51 32 N. 0 48 E.	16–17
Sholapur	17 40 N. 75 55 E.	68
Shopwick	50 50 N. 2 5 W.	18–19

		MAP
Shoranpur	10 48 N. 76 15 E.	68
Shorawak(Dist.)	30 15 N. 65 50 E.	66-67
Shoreham, New	50 50 N. 0 17 W.	16-17
Shoshone	42 59 N. 114 19 W.	106-107
Shoshone Mts.	44 0 N. 110 0 W.	106-107
Shoshong	23 3 S. 26 46 E.	82-83
Shotley	54 54 N. 1 55 W.	20-21
Shott Jerid	33 40 N. 9 0 E.	76-77
Shotton	54 45 N. 1 22 W.	20-21
Shotts	55 50 N. 3 47 W.	26-27
Shotts, Plat. of	34 40 N. 0 0	76-77
Shotwick	53 14 N. 3 0 W.	18-19
Showa	29 52 N. 95 20 E.	64-65
Shreveport	32 29 N. 93 52 W.	102-103
Shrewsbury	52 43 N. 2 45 W.	18-19
Shrewsbury	42 18 N. 81 55 W.	96-97
Shropshire	52 45 N. 2 45 W.	18-19
Shrule	53 32 N. 9 5 W.	30-31
Shugra	13 29 N. 45 22 E.	60-61
Shuguli Falls	8 31 S. 37 25 E.	80-81
Shukurie	14 55 N. 34 30 E.	60-61
Shumla	43 16 N. 26 47 E.	52-53
Shuna I.	56 36 N. 5 23 W.	26-27
Shu-ning	33 0 N. 114 10 E.	72-73
Shun-king	31 5 N. 106 5 E.	72-73
Shunner Fell	54 23 N. 2 15 W.	20-21
Shun-ning	24 35 N. 100 0 E.	72-73
Shun Ning Fu	24 40 N. 100 11 E.	64-65
Shuonga	17 7 S. 35 15 E.	82-83
Shupanga	18 3 S. 35 37 E.	82-83
Shuri	26 15 N. 127 40 E.	72-73
Shuru Tso	30 15 N. 86 20 E.	66-67
Shusha	39 43 N. 46 40 E.	56-57
Shushua I.	27 57 N. 34 55 E.	78-79
Shuster	32 7 N. 48 59 E.	63
Shuswap L.	51 0 N. 119 5 W.	98-99
Shuya	56 53 N. 41 27 E.	56-57
Shwebo	22 35 N. 95 37 E.	69
Shwedaung	18 33 N. 95 20 E.	69
Shwegyin	17 55 N. 97 0 E.	69
Shwell, R.	23 30 N. 97 0 E	69
Siabod	53 5 N. 3 54 W.	18-19
Siah Kuh	34 0 N. 63 30 E.	63
Siak	0 50 N. 102 0 E.	70-71
Sialkot	32 31 N. 74 30 E.	66-67
Siam	17 0 N. 101 0 E.	70-71
Siam, G. of	11 0 N. 101 0 E.	70-71
Sianfu	34 15 N. 108 50 E.	72-73
Siang R.	26 0 N. 111 0 E.	72-73
Siang-tan	28 0 N. 112 55 E.	72-73
Siang-yang	32 5 N. 112 0 E.	72-73
Siatista	40 15 N. 21 33 E.	52-53
Sib	27 22 N. 61 58 E.	66-67
Sibanani	19 50 S. 26 36 E.	82-83
Sibanguan	23 5 S. 35 10 E.	82-83
Siberia	64 0 N. 120 0 E.	58-59
Siberut I.	1 30 S. 99 0 E.	70-71
Siberut Str.	1 0 S. 98 30 E.	70-71
Sibi	29 30 N. 67 55 E.	66-67
Siboga	1 50 N. 98 40 E.	70-71
Sibret	49 58 N. 5 36 E.	36-37
Sibsagar	26 59 N. 94 40 E.	69
Sibsey	53 3 N. 0 1 E.	16-17
Sibu	2 20 N. 111 50 E.	70-71
Sibuco Bay	7 20 N. 122 0 E.	70-71
Sicaley	54 55 N. 2 3 W.	20-21
Sicié C.	43 2 N. 5 52 E.	34-35
Sicily	37 30 N. 14 0 E.	50-51
Sico R.	15 33 N. 85 30 W.	110-115
Sicuani	13 50 S. 71 20 W.	112-113
Sid, R.	50 45 N. 3 14 W.	18-19
Sidbury	50 44 N. 3 13 W.	18-19
Siddan	53 48 N. 6 39 W.	30-31
Siddima	1 52 N. 40 15 E.	80-81
Sideby	62 0 N. 21 20 E.	54-55
Sidero, C.	35 20 N. 26 20 E.	52-53
Sidhout	14 30 N. 79 0 E.	68
Sidlaw Hills	56 33 N. 3 10 W.	26-27
Sidmouth	50 42 N. 3 14 W.	18-19
Sidmouth, C.	13 22 S. 143 29 E.	122-123
Sidney	41 10 N. 103 1 W.	106-107
Sidra, G. of	31 30 N. 18 0 E.	76-77
Siegburg	50 48 N. 7 15 E.	40-41
Siegen	50 52 N. 8 2 E.	40-41
Siem Rap	13 20 N. 103 5 E.	70-71
Siena	43 20 N. 11 19 E.	50-51
Sienitza	43 16 N. 19 59 E.	46-47
Sienno	54 49 N. 29 41 E.	42-43
Sierk	49 27 N. 6 22 E.	36-37
Siero	43 27 N. 5 38 W.	48-49
Sierra Acaray	1 0 N. 58 30 W.	112-113
Sierra do Mar	26 50 S. 49 10 W.	112-113
Sierra Leone	8 0 N. 12 0 W.	88
Sierra Mojada	27 17 N. 103 40 W.	108-109
Sa. Guardunha	40 5 N. 7 40 W.	48-49
Sierra Madre	25 0 N. 105 30 W.	108-109
Sierra Maestra	20 0 N. 77 0 W.	110-111
Sierra Morena	38 20 N. 4 30 W.	48-49
Sierra Nevada	37 10 N. 3 20 W.	48-49
Sierra Nevada de Santa Marta	11 15 N. 73 30 W.	110-111
Sa. Pacaraima	4 0 N. 63 0 W.	112-113
Sierre	46 18 N. 7 33 E.	44-45
Sifan	35 10 N. 98 0 E.	64-65
Sigmaringen	48 6 N. 9 10 E.	40-41
Signy	49 42 N. 4 24 E.	36-37
Sigri	39 13 N. 25 52 E.	52-53
Sigu	33 45 N. 135 51 E.	74-75
Siguiri	11 25 N. 9 8 W.	88
Sikar	27 33 N. 75 10 E.	66-67
Sikasso	11 10 N. 5 28 W.	88
Sikhota Alin	47 0 N. 138 0 E.	72-73
Si-kiang R.	23 30 N. 111 30 E.	72-73
Sikinos I.	36 40 N. 25 7 E.	52-53
Sikuko	20 55 S. 34 51 E.	82-83
Sila, Mt.	39 20 N. 16 30 E.	50-51
Silao	20 59 N. 101 20 W.	108-109
Silchar	24 47 N. 92 55 E.	69
Silchester	51 21 N. 0 5 W.	16-17
Silesia	51 0 N. 17 0 E.	40-41
Silian	52 9 N. 4 5 W.	18-19
Silistria	44 4 N. 27 19 E.	52-53
Siljan, L.	60 50 N. 14 40 E.	54-55
Silkeborg	56 10 N. 9 30 E.	39
Silkstone	53 33 N. 1 32 W.	20-21
Sillan, L.	54 0 N. 6 55 W.	30-31
Sillees R.	54 23 N. 7 50 W.	30-31
Sillein (Zsolna)	49 12 N. 18 45 E.	46-47
Silleiro, C.	42 5 N. 8 55 W.	48-49
Siller, R.	18 10 N. 82 10 E.	68
Sillery	49 12 N. 4 7 E.	36-37
Silloth	54 52 N. 3 23 W.	20-21
Sil R.	42 45 N. 6 30 W.	48-49
Sils	46 26 N. 9 46 E.	44-45
Silsden	53 55 N. 1 56 W.	20-21
Silvaplana	46 27 N. 9 48 E.	44-45
Silva Porta	12 20 S. 16 50 E.	80-81
Silver, R.	53 18 N. 7 30 W.	32-33
Silverburn	54 8 N. 4 39 W.	20-21
Silver City	43 0 N. 116 44 W.	106-107
Silver City	32 48 N. 118 18 W.	106-107
Silvermine Mts.	52 47 N. 8 12 W.	32-33
Silvermines	52 47 N. 8 14 W.	32-33
Silverstone	52 7 N. 1 1 W.	16-17
Silverton	31 23 S. 141 10 E.	120-121
Silvri R.	41 1 N. 28 20 E.	52-53
Silwa	24 45 N. 32 57 E.	78-79
Simabara	32 45 N. 130 27 E.	74-75
Sima C.	34 13 N. 137 4 E.	74-75
Simawoi R.	43 27 N. 140 28 E.	74-75
Simbirsk	54 27 N. 48 27 E.	56-57
Simcoe	42 52 N. 80 19 W.	96-97
Simcoe, L.	44 25 N. 79 20 W.	96-97
Simferopol	44 56 N. 34 2 E.	56-57
Simish R.	27 30 N. 62 10 E.	63
Simla	31 1 N. 77 15 E.	66-67
Simmen Thal	46 35 N. 7 24 E.	44-45
Simmern	49 59 N. 7 32 E.	36-37
Simoda	34 47 N. 138 52 E.	74-75
Simojovel	17 10 N. 92 48 W.	108-109
Simonburn	55 4 N. 2 12 W.	20-21
Simonside	55 17 N. 1 56 W.	20-21
Simonstown	34 15 S. 18 25 E.	82-83
Simpang	0 50 S. 110 0 E.	70-71
Simplon P.	46 15 N. 8 5 E.	44-45
Simpson Pen.	68 50 N. 89 0 W.	98-99
Simpson Str.	68 40 N. 99 0 W.	98-99
Simrishamn	55 35 N. 14 20 E.	54-55
Sina-gawa	37 18 N. 140 11 E.	74-75
Sinaia	45 20 N. 25 39 E.	52-53
Sinai Mt.	28 40 N. 34 11 E.	78-79
Sinai, Pen. of	29 0 N. 34 0 E.	78-79
Sinaloa	25 59 N. 108 15 W.	108-109
Sinaloa R.	25 15 N. 108 30 W.	108-109
Sinano R.	37 0 N. 138 45 E.	74-75
Sinbo	24 40 N. 97 0 E.	69
Sinceny	49 37 N. 3 15 E.	36-37
Sin-chau	23 30 N. 109 50 E.	72-73
Sinclair's Bay	58 31 N. 3 5 W.	24-25
Sind (Dist.)	25 45 N. 68 45 E.	66-67
Sindangan Bay	8 15 N. 122 30 E.	70-71
Sindangbarang	7 30 S. 107 0 E.	70-71
Sindh R.	25 30 N. 77 50 E.	66-67
Sinekli	41 14 N. 28 14 E.	52-53
Sines	37 55 N. 8 50 W.	48-49
Sines, C. de	37 55 N. 8 55 W.	48-49
Singa	13 9 N. 33 57 E.	80-81
Singapore	1 20 N. 103 50 E.	70-71
Singida	4 50 S. 34 44 E.	80-81
Singkel	2 20 N. 97 50 E.	70-71
Singkep I.	0 30 S. 104 30 E.	70-71
Singleton	50 55 N. 0 45 W.	16-17
Singleton	32 35 S. 151 12 E.	120-121
Singleton Mt.	29 30 S. 117 30 E.	124-125
Singora	7 0 N. 100 30 E.	70-71
Singphos	26 30 N. 96 0 E.	69
Sinj	43 42 N. 16 40 E.	46-47
Sinkat	18 58 N. 36 50 E.	60-61
Sin Kiang	40 10 N. 86 0 E.	72-73
Sinking R.	53 38 N. 8 45 W.	30-31
Sinna	35 24 N. 47 11 E.	63
Sinnamarie	5 25 N. 53 0 W.	112-113
Sinni, R.	40 8 N. 16 20 E.	50-51
Sinoe L.	44 30 N. 28 50 E.	52-53
Sinoh	36 3 N. 139 13 E.	74-75
Sinoia	17 20 S. 30 12 E.	82-83
Sinope	42 1 N. 35 7 E.	62
Sinots	42 26 N. 142 3 E.	74-75
Sintang	0 10 N. 111 30 E.	70-71
Sinu R.	9 0 N. 75 58 W.	110-111
Sinziu	38 51 N. 140 15 E.	74-75
Sioma	16 35 S. 23 46 E.	82-83
Sion	46 14 N. 7 22 E.	44-45
Sioux City	47 30 N. 91 22 W.	102-103
Sioux Falls	43 32 N. 96 47 W.	106-107
Siphnos I.	36 58 N. 24 42 E.	52-53
Sipiro	18 53 S. 31 50 E.	82-83
Sipri	25 22 N. 77 41 E.	66-67
Siquia	12 10 N. 84 10 W.	110-111
Sir R.	24 17 N. 68 15 E.	66-67
Sira	13 42 N. 76 55 E.	68
Sirab	37 58 N. 47 31 E.	63
Siracusa	37 2 N. 15 18 E.	50-51
Sirat (Tahiri)	27 46 N. 52 24 E.	63
Sirajganj	24 30 N. 89 50 E.	69
Sira Muren R.	43 30 N. 122 0 E.	72-73
Siray	33 54 N. 136 12 E.	74-75
Sirbon L.	31 10 N. 33 10 E.	78-79
Sir Lowries Pass	34 8 S. 18 53 E.	84-85
Sir R. Bourke I.	10 0 S. 143 0 E.	122-123
Sir Samuel	27 31 S. 120 29 E.	124-125
Siretoko C.	44 14 N. 145 19 E.	74-75
Siri I.	25 59 N. 54 31 E.	63
Sirik, C.	2 50 N. 111 20 E.	70-71
Sirjan	29 45 N. 55 20 E.	63
Siro	37 51 N. 138 26 E.	74-75
Sirohi	24 50 N. 72 57 E.	66-67
Sironcha	18 55 N. 80 3 E.	68
Sironj	24 2 N. 77 44 E.	66-67
Sirpur	19 27 N. 79 36 E.	68
Sirsa	29 30 N. 75 2 E.	66-67
Sirsi	14 35 N. 74 50 E.	68
Sirwan	33 33 N. 46 33 E.	63
Sis	37 31 N. 36 5 E.	62
Sissach	47 28 N. 7 47 E.	44-45
Sissonne	49 34 N. 3 53 E.	36-37
Sisteron	44 10 N. 5 56 E.	34-35
Sitagoli	26 12 S. 25 10 E.	86-87
Sitamau	15 3 S. 20 45 E.	82-83

		MAP
Sitanda	14 25 S. 27 6 E.	83-83
Sitanga	13 8 S. 21 2 E.	82-83
Sitapur	27 30 N. 80 45 E.	66-67
Sitasjaur	67 50 N. 18 0 E.	54-55
Sitia	*35 12 N. 26 8 E.*	*52-53*
Sitka	*57 2 N. 135 20 W.*	*98-99*
Sitonga	*18 5 S. 28 32 E.*	*82-83*
Sittang	*17 30 N. 97 0 E.*	*69*
Sittard	*51 0 N. 5 52 E.*	*38*
Sittingbourne	*51 20 N. 0 45 E.*	*16-17*
Sittrah L.	*28 42 N. 27 0 E.*	*60-61*
Siu-chau	*34 10 N. 117 30 E.*	*72-73*
Siu-yang	40 25 N. 123 0 E.	72-73
Sivas	39 32 N. 37 11 E.	62
Sivasamudram	12 15 N. 77 15 E.	68
Sivash	45 30 N. 35 0 E.	56-57
Sive, R.	58 50 N. 6 50 E.	54-55
Sivrihissar	39 33 N. 31 29 E.	62
Sivry	49 19 N. 5 15 E.	36-37
Sivry	50 9 N. 4 10 E.	36-37
Siwalik Hills	30 30 N. 77 30 E.	66-67
Siwa Oasis	29 0 N. 25 20 E.	76-77
Six Mile Cross	54 33 N. 7 7 W.	30-31
Six Mile Pt.	53 4 N. 6 2 W.	32-33
Six Portages	46 15 N. 75 58 W.	96-97
Siyon, R.	28 30 N. 94 30 E.	69
Sjarurun	44 30 N. 143 0 E.	74-75
Skaarup	55 7 N. 10 43 E.	39
Skagen	57 35 N. 10 35 E.	39
Skagway	59 22 N. 135 10 W.	98-99
Skals	56 34 N. 9 24 E.	39
Skanderborg	56 2 N. 9 57 E.	39
Skara	58 25 N. 13 20 E.	54-55
Skaraborg, Dis.	58 20 N. 13 20 E.	54-55
Skardo	*35 16 N. 75 42 E.*	*66-67*
Skager Rak	*57 50 N. 9 0 E.*	*54-55*
Skaw	57 38 N. 10 38 E.	39
Skeena R.	55 0 N. 128 30 W.	98-99
Skefling	53 40 N. 0 6 E.	20-21
Skegby	53 8 N. 1 15 W.	16-17
Skegness	53 9 N. 0 21 E.	16-17
Skelder Vik	56 20 N. 12 40 E.	54-55
Skeldon	5 45 N. 57 5 W.	112-113
Skelleftea	64 45 N. 20 55 E.	54-55
Skellig Rks.	51 47 N. 10 31 W.	32-33
Skelton	54 43 N. 2 52 N.	20-21
Skene	57 10 N. 2 21 W.	24-25
Skene, L. of	57 10 N. 2 22 W.	24-25
Skernevitsi	51 58 N. 20 19 E.	42-43
Skerries	53 26 N. 4 36 W.	18-19
Skerries	53 34 N. 6 6 W.	30-31
Skiatho I.	39 10 N. 23 15 E.	52-53
Skibbereen	51 33 N. 9 16 W.	32-33
Skibo Cas.	57 53 N. 4 8 W.	24-25
Skibotten	69 20 N. 20 20 E.	54-55
Skiddaw	54 40 N. 3 8 W.	20-21
Skielby	55 20 N. 11 43 E.	39
Skielskor	55 15 N. 11 19 E.	39
Skien	59 15 N. 9 30 E.	54-55
Skierne	56 57 N. 8 31 E.	39
Skikweta	23 7 S. 32 35 E.	82-83
Skilgate	51 3 N. 3 26 W.	18-19
Skinari, C.	37 55 N. 20 41 E.	52-53
Skinaskink, L.	58 4 N. 5 11 W.	24-25
Skinsdale, R.	58 10 N. 4 5 W.	24-25
Skioldborg	56 55 N. 8 39 E.	39
Skipness	55 47 N. 5 20 W.	26-27
Skiport, L.	57 20 N. 7 14 W.	22-23
Skipton	53 58 N. 2 1 W.	20-21
Skive	56 34 N. 9 2 E.	39
Skive, R.	56 20 N. 9 8 E.	39
Skodborg	55 26 N. 9 10 E.	39
Skopelo I.	39 7 N. 23 45 E.	52-53
Skopishki	55 54 N. 25 12 E.	42-43
Skoplie (Uskub)	42 0 N. 21 33 E.	46-47
Skreen	52 25 N. 6 24 W.	32-33
Skreen	53 35 N. 6 34 W.	30-31
Skudesnashavn	59 10 N. 5 20 E.	54-55
Skumbi R.	41 2 N. 19 40 E.	52-53
Skutskar	60 40 N. 17 20 E.	54-55
Skvira	49 43 N. 29 38 E.	42-43
Skye, Isla of	57 20 N. 6 20 W.	24-25
Skyros	38 50 N. 24 50 E.	52-53
Slagels	55 24 N. 11 23 E.	39
Slaggan	57 53 N. 5 38 W.	24-25
Slaggyford	54 52 N. 2 30 W.	20-21
Slaidburn	53 58 N. 2 26 W.	20-21
Slains	*57 21 N. 1 56 W.*	*24-25*
Slains Castle	*57 25 N. 1 50 W.*	*24-25*
Slaithwaite	*53 37 N. 1 52 W.*	*20-21*
Slamannan	*55 56 N. 3 49 W.*	*26-27*
Slane	*53 43 N. 6 33 W.*	*30-31*
Slaney, R.	*52 53 N. 6 43 W.*	*32-33*
Slang Berg	*31 30 S. 21 0 E.*	*82-83*
Slangerup	*55 52 N. 12 12 E.*	*39*
Slangkop Pr.	34 9 S. 18 20 E.	84-85
Slanika	45 12 N. 25 57 E.	52-53
Slapin, L.	57 10 N. 6 1 W.	24-25
Slate Pt.	21 5 S. 149 16 E.	122-123
Slate, R.	53 15 N. 6 55 W.	32-33
Slatina	44 24 N. 24 24 E.	52-53
Slaughter	51 54 N. 1 47 W.	18-19
Slaughterford	51 28 N. 2 13 W.	18-19
Slavonia	45 20 N. 18 0 E.	46-47
Slavyansk	*48 52 N. 37 32 E.*	*56-57*
Slea Hd.	52 5 N. 10 25 W.	32-33
Sleaford	53 0 N. 0 24 W.	16-17
Sleaford Bay	34 55 S. 135 46 E.	120-121
Sleat	57 5 N. 5 55 W.	24-25
Sleat, Sd. of	57 5 N. 5 55 W.	24-25
Sleepers Is.	58 10 N. 80 50 W.	98-99
Sleep Pt.	26 5 S. 113 10 E.	124-125
Sleights	54 26 N. 0 40 W.	20-21
Slema	45 55 N. 16 0 E.	44
Slesvig (see Schleswig)		
Slico	34 30 S. 72 10 W.	114-115
Slieve Anierin	54 6 N. 7 75 W.	30-31
Slieve Aughty	53 3 N. 8 32 W.	32-33
Slieve Beagh	54 20 N. 7 10 W.	30-31
Slieve Bernagh	52 49 N. 8 38 W.	32-33
Slieve Bloom	53 5 N. 7 35 W.	32-33
Slieve Callan	52 50 N. 9 15 W.	32-33
Slieve Donard	54 10 N. 5 54 W.	30-31
Slieve Felim	52 40 N. 8 20 W.	32-33
Slieve Gallion	54 44 N. 6 44 W.	30-31
Slieve Gamph	54 5 N. 9 0 W.	30-31
Slieve Gullion	54 8 N. 6 35 W.	30-31
Slieve League	54 39 N. 8 45 W.	30-31
Slieve Mish	9 13 N. 9 50 W.	32-33
Slieve Miskish	51 40 N. 9 55 W.	32-33
Slieve More	54 2 N. 10 4 W.	30-31
Slieve Snaght	55 12 N. 7 20 W.	30-31
Slievenaman	52 25 N. 7 36 W.	32-33
Slievetooey	54 46 N. 8 48 W.	30-31
Sligachan	57 18 N. 6 10 W.	24-25
Sligachan L.	57 19 N. 6 5 W.	24-22
Sligo	54 17 N. 8 30 W.	30-31
Sligo (co.)	54 7 N. 8 35 W.	30-31
Slinfold	51 4 N. 0 25 W.	16-17
Slingerfontein	31 3 S. 19 48 E.	84-85
Slingsby	54 10 N. 0 54 W.	20-21
Slioch Mt.	57 39 N. 5 18 W.	24-25
Slite	57 45 N. 18 45 E.	54-55
Slivnitza	42 53 N. 23 1 E.	52-53
Slivno (Sliven)	42 40 N. 26 19 E.	52-53
Slobodskoi	58 50 N. 50 2 E.	56-57
Slobozia	44 36 N. 27 26 E.	52-53
Slocan	49 41 N. 117 33 W.	98-99
Slonim	53 5 N. 25 21 E.	42-43
Sloten	52 53 N. 5 40 E.	38
Slough	51 30 N. 0 35 W.	16-17
Sluch R.	50 37 N. 27 35 E.	42-43
Sluis	51 19 N. 3 23 E.	38
Slutsk	53 4 N. 27 34 E.	56-57
Slutsk R.	53 2 N. 27 33 E.	42-43
Slyne Hd.	53 24 N. 10 16 W.	32-33
Smaalenene	59 25 N. 11 20 E.	54-55
Smaldeel	28 22 S. 26 46 E.	82-83
Small Isles	55 51 N. 5 54 W.	26-27
Smarden	51 9 N. 0 41 E.	16-17
Smart Creek	19 6 S. 143 30 E.	122-123
Smeariagh, R.	52 21 N. 9 29 W.	32-33
Smeaton	54 26 N. 1 28 W.	20-21
Smeeth	51 8 N. 0 59 E.	16-17
Smerwick Harb.	52 13 N. 10 27 W.	32-33
Smethwick	52 29 N. 1 55 W.	18-19
Smilde	52 53 N. 6 26 E.	38
Smithboro	54 13 N. 7 6 W.	30-31
Smith, C.	60 53 N. 78 30 W.	98-99
Smith Center	39 48 N. 98 50 W.	106-107
Smithfield	30 10 S. 26 30 E.	82-83
Smiths Falls	44 55 N. 76 0 W.	96-97
Smith Sd.	78 0 N. 70 0 W.	128
Smits-dorp	24 7 S. 29 23 E.	82-83
Smoke R.	46 35 N. 79 43 W.	96-97
Smoky Bay	32 15 S. 133 45 E.	120-121
Smoky Cr.	22 30 S. 139 0 E.	122-123
Smoky C.	30 58 S. 153 2 E.	120-121
Smoky Hill R.	38 40 N. 100 30 W.	106-107
Smoky Peak	53 55 N. 119 0 W.	98-99
Smoky R.	56 0 N. 117 20 W.	98-99
Smölen	63 25 N. 8 0 E.	54-55
Smolensk	54 45 N. 32 2 E.	56-57
Smolika Mt.	40 8 N. 21 0 E.	52-53
Smorgon	54 34 N. 26 27 E.	56-57
Smyrna	38 25 N. 27 9 E.	52-53
Smyrna, Gulf of	38 40 N. 26 40 E.	52-53
Smyth B.	45 50 N. 81 40 W.	96-97
Smyth, Mt.	23 53 S. 147 14 E.	122-123
Snaasen Vand	64 10 N. 12 40 E.	54-55
Snae Fell	54 16 N. 4 28 W.	20-21
Snaith	53 41 N. 1 1 W.	20-21
Snake R.	45 30 N. 116 55 W.	106-107
Snape	52 11 N. 1 29 E.	16-17
Sneaton	54 28 N. 0 36 W.	20-21
Sneek	53 1 N. 5 40 E.	38
Sneem	51 50 N. 9 54 W.	32-33
Sneeuw Berg	31 45 S. 24 30 E.	82-83
Snehatta	62 15 N. 9 40 E.	54-55
Sneiberg	56 8 N. 8 54 E.	39
Sneissa	27 30 N. 3 0 W.	76-77
Snelland	53 19 N. 0 21 W.	16-17
Snettisham	52 54 N. 0 31 E.	16-17
Sniatyn	48 28 N. 25 32 E.	46-47
Snitterfield	52 14 N. 1 42 W.	16-17
Snizort	57 29 N. 6 17 W.	24-25
Snizort, L.	57 34 N. 6 28 W.	24-25
Snoreham	51 40 N. 0 43 E.	16-17
Snow L.	47 30 N. 71 5 W.	94-95
Snowdon	53 5 N. 4 3 W.	18-19
Snowtown	33 42 S. 138 12 E.	120-121
Snowy R.	37 0 S. 148 24 E.	120-121
Soay I.	57 8 N. 6 12 W.	24-25
Sobat, R.	8 50 N. 32 40 E.	80-81
Sobernheim	49 47 N. 7 39 E.	36-37
Sobraon	31 12 N. 74 58 E.	66-67
Soche	15 50 S. 33 39 E.	82-83
Sochi	43 42 N. 39 34 E.	56-57
Society Is.	17 0 S. 151 0 W.	116-117
Sockaugh Mt.	57 10 N. 2 50 W.	24-25
Socorro	34 0 N. 107 0 W.	106-107
Socorro I.	18 55 N. 111 0 W.	108-109
Soda	11 18 N. 33 57 E.	80-81
Soda Spring	18 23 S. 127 7 E.	124-125
Soddu	7 0 N. 37 50 E.	80-81
Söderfors	60 20 N. 17 20 E.	54-55
Söderhamn	16 20 N. 17 0 E.	54-55
Söderkoping	58 35 N. 16 20 E.	54-55
Söderteige	59 15 N. 17 40 E.	54-55
Sodring	56 39 N. 10 20 E.	39
Söelo Sound	58 40 N. 22 20 E.	42-43
Soest	51 35 N. 8 5 E.	40-41
Sœtersdalen R.	50 45 N. 7 50 E.	54-55
Sofala	33 5 S. 149 10 E.	120-121
Sofala	20 5 S. 34 40 E.	82-83
Sofia	42 41 N. 23 20 E.	52-53
Sofüsk	51 30 N. 140 0 E.	72-73
Sogndal	58 20 N. 6 20 E.	54-55
Sogndal	61 15 N. 7 0 E.	54-55
Sogne Fd.	61 10 N. 6 0 E.	54-55
Sohag	26 29 N. 31 43 E.	78-79
Sohagpur	23 15 N. 81 28 E.	66-67
Soham	52 20 N. 0 20 E.	16-17
Sohan R.	33 10 N. 72 15 E.	66-67
Sohar	24 10 N. 56 50 E.	60-61
Soignies	50 35 N. 4 4 E.	36-37
Soissons	49 24 N. 3 21 E.	34-35
Soj R.	53 15 N. 31 0 E.	56-57
Sokal	50 28 N. 24 17 E.	42-43

		MAP
Soke	52 39 N. 0 20 W.	16–17
Sokhachev	52 12 N. 20 18 E.	42–43
Sokia	37 45 N. 27 27 E.	52–53
Sok Khoton	32 30 N. 94 45 E.	72–73
Sokna	29 0 N. 15 50 E.	76–77
Sokoda	9 0 N. 1 10 E.	88
Sokolka	53 22 N. 23 32 E.	42–43
Sokolov	52 25 N. 22 12 E.	42–43
Sokota	12 38 N. 39 2 E.	80–81
Sokoto	13 3 N. 5 15 E.	80–81
Sokotra I.	12 20 N. 54 0 E.	76–77
Solberg Fd.	69 5 N. 18 0 E.	54–55
Soldau	53 15 N. 20 15 E.	42–43
Soldin	52 57 N. 14 52 E.	40–41
Soledad	25 19 N. 112 10 W.	108–109
Soledade	22 10 S. 45 5 W.	114–115
Solent, The	50 47 N. 1 20 W.	16–17
Solesmes	50 11 N. 3 29 E.	36–37
Solferino	45 22 N. 10 37 E.	50–51
Soli	35 15 N. 32 45 E.	62
Solihull	52 25 N. 1 45 W.	18–19
Solingen	51 10 N. 7 5 E.	40–41
Solitary I.	19 57 S. 119 45 E.	124–125
Solleftea	63 10 N. 17 15 E.	54–55
Soller	39 45 N. 2 47 E.	48–49
Sologne	47 30 N. 1 40 E.	34–35
Solok	1 0 S. 100 35 E.	70–71
Solombo Is.	5 30 S. 114 30 E.	70–71
Solomon Is.	8 0 S. 160 0 E.	116–117
Solomon R.	39 30 N. 98 30 W.	106–107
Solor I.	8 30 S. 123 0 E.	70–71
Solothurn	47 13 N. 7 32 E.	44–45
Solothurn Can.	47 17 N. 7 35 E.	44–45
Solovetski Is.	65 4 N. 35 43 E.	56–57
Solre	50 10 N. 4 5 E.	36–37
Solt	54 42 N. 9 34 E.	39
Solta I.	43 23 N. 16 18 E.	46–47
Soltau	53 0 N. 9 50 E.	40–41
Soltsa	58 9 N. 30 19 E.	42–43
Soltsi	59 28 N. 32 0 E.	42–43
Solum, G. of	31 40 N. 25 20 E.	76–77
Solva	51 53 N. 5 12 W.	18–19
Sölvesborg	56 5 N. 14 35 E.	54–55
Solway Firth	54 45 N. 3 40 W.	26–27
Soma	39 11 N. 27 38 E.	52–53
Somaliland, Br.	9 30 N. 46 30 E.	76–77
Somaliland, Fr.	11 50 N. 42 30 E.	80–81
Somaliland, It.	5 0 N. 46 0 E.	76–77
Sombra	42 42 N. 82 30 W.	96–97
Sombreiro Chan.	7 30 N. 94 0 E.	70–71
Sombrerete	23 39 N. 103 37 W.	108–109
Sombrero I.	18 32 N. 63 30 W.	110–111
Sombrin	50 16 N. 2 29 E.	36–37
Somerset	51 0 N. 3 0 W.	18–19
Somerset	46 17 N. 71 50 W.	94–95
Somerset	11 30 S. 142 20 E.	122–123
Somerset	10 48 S. 142 30 E.	122–123
Somerset East	32 46 S. 25 36 E.	82–83
Somerset West	34 4 S. 18 51 E.	84–85
Somersham	52 25 N. 0 0	16–17
Somerton	51 57 N. 1 17 W.	16–17
Somerton	51 3 N. 2 43 W.	18–19
Somkeli	28 12 S. 32 7 E.	86–87
Somme	49 58 N. 2 10 E.	36–37
Somme Py	49 15 N. 4 32 E.	36–37
Somme R.	50 15 N. 1 25 E.	34–35
Somme, R.	49 47 N. 3 10 E.	36–37
Sommen, L.	58 0 N. 15 20 E.	54–55
Sommesous	48 44 N. 4 12 E.	36–37
Sommières	43 48 N. 4 4 E.	34–35
Somnath	20 52 N. 70 32 E.	66–67
Sompuis	48 41 N. 4 22 E.	36–37
Somzee	50 18 N. 4 28 E.	36–37
Son R.	24 30 N. 83 40 E.	66–67
Sonar R.	24 10 N. 79 40 E.	66–67
Sonderborg	54 55 N. 9 50 E.	39
Sonderho	55 21 N. 8 30 E.	39
Sondershausen	51 22 N. 10 52 E.	40–41
Sonderso	55 30 N. 10 14 E.	39
Sondrio	46 10 N. 9 50 E.	50–51
Songad	21 14 N. 73 42 E.	68
Songchin	41 0 N. 129 40 E.	72–73
Songea	10 45 S. 35 40 E.	80–81
Songeons	49 33 N. 1 50 E.	36–37
Songhai	16 50 N. 0 0	76–77
Song-ju	35 50 N. 128 15 E.	72–73
Song-koi R.	23 0 N. 103 0 E.	72–73
Song-kon	16 30 N. 105 10 E.	70–71
Sonmiani	25 25 N. 66 37 E.	66–67
Sonneberg	50 24 N. 11 10 E.	40–41
Sonod	55 34 N. 12 14 E.	39
Sonora R.	30 15 N. 110 24 W.	108–109
Sonoyta	31 47 N. 112 54 W.	108–109
Sonpur	20 48 N. 84 0 E.	66–67
Sons	49 47 N. 3 40 E.	36–37
Sonserol Is.	4 20 N. 132 15 E.	70–71
So-ping	40 5 N. 112 10 E.	72–73
Sopley	50 48 N. 1 46 W.	16–17
Sopron	47 40 N. 16 38 E.	46–47
Sora	41 42 N. 13 38 E.	50–51
Sorata	15 50 S. 67 0 W.	112–113
Sorau	51 40 N. 15 5 E.	40–41
Sorbas	37 2 N. 2 10 W.	48–49
Sorbie	54 47 N. 4 25 W.	26–27
Sordavala	61 45 N. 30 45 E.	54–55
Sorel	46 3 N. 73 8 W.	96–97
Sorell	42 42 S. 147 33 E.	120–121
Sorgano	40 2 N. 9 7 E.	50–51
Sorhind	30 36 N. 76 30 E.	66–67
Soria	41 45 N. 2 30 W.	48–49
Sorn	55 32 N. 4 17 W.	26–27
Sörö	70 40 N. 22 20 E.	54–55
Sörö Sd.	70 30 N. 22 40 E.	54–55
Soro	55 27 N. 11 36 E.	39
Soroka	64 34 N. 34 38 E.	56–57
Soroki	48 9 N. 28 13 E.	52–53
Soron	27 47 N. 78 50 E.	66–67
Sorrento	40 35 N. 14 26 E.	50–51
Sorrento	38 20 S. 145 45 E.	120–121
Sorsele	65 30 N. 17 20 E.	54–55
Sosva	63 15 N. 63 0 E.	56–57
Sota	10 32 S. 28 14 E.	82–83
Soto la Marina	23 30 N. 98 20 W.	108–109
Soude R.	48 50 N. 4 10 E.	36–37
Soughs Wr.	56 50 N. 2 54 W.	24–25
Souilly	49 2 N. 5 17 E.	36–37
Soulanges Co.	45 20 N. 74 10 W.	96–97
Soure	40 4 N. 8 37 W.	48–49
Sources, Mt. aux	28 40 S. 29 0 E.	82–83
Souris	46 26 N. 62 16 W.	94–95
Souris	49 35 N. 100 30 W.	98–99
Souston	43 44 N. 1 18 W.	34–35
South Australia	30 0 S. 137 0 E.	120–121
South B.	52 18 N. 6 23 W.	32–33
South Belchers	56 0 N. 80 0 W.	98–99
South Bend	41 40 N. 86 22 W.	102–103
South Brent	50 25 N. 3 50 W.	18–19
South Cape	22 0 N. 121 0 E.	72–73
South Carolina	33 40 N. 80 30 W.	102–103
South Dakota	44 30 N. 100 0 W.	106–107
South Downs	50 53 N. 0 23 W.	16–17
South Durham	72 22 N. 45 38 W.	96–97
South East C.	43 35 S. 146 55 E.	120–121
South-east Is.	34 30 S. 123 27 E.	124–125
South East Is.	7 30 S. 131 0 E.	70–71
South End	54 4 N. 3 13 W.	20–21
South Esk R.	56 45 N. 3 1 W.	24–25
South Esk R.	55 48 N. 3 5 W.	26–27
South Esk R.	18 10 S. 139 0 E.	122–123
South Fergus	57 33 N. 1 50 W.	24–25
South Ferriby	53 40 N. 0 31 W.	20–21
South Foreland	51 10 N. 1 24 E.	16–17
South Foreland	41 55 N. 82 29 W.	96–97
South Haven	42 26 N. 86 20 W.	102–103
South Holland	52 0 N. 4 30 E.	38
South Island	43 40 S. 171 0 E.	126–127
South Kennedy	22 15 S. 147 0 E.	122–123
South Laggan	57 2 N. 4 49 W.	24–25
South Molton	51 2 N. 3 50 W.	18–19
South Pass	29 5 N. 89 10 W.	102–103
South Pass	42 10 N. 108 55 W.	106–107
South Penner, R.	12 5 N. 79 0 E.	68
South Perrott	50 52 N. 2 44 W.	18–19
South Petherton	50 56 N. 2 48 W.	18–19
South Platte R.	41 0 N. 102 0 W.	106–107
South Pt.	55 19 N. 5 48 W.	26–27
South Pt.	49 4 N. 62 20 W.	94–95
S. Queensferry	55 59 N. 3 24 W.	26–27
S. Ronaldshay	58 58 N. 2 57 W.	22–23
S. Saskatchewan	51 0 N. 109 0 W.	98–99
South Shields	54 60 N. 1 25 W.	20–21
South Sd.	53 4 N. 9 26 W.	32–33
S. Taranaki B.	39 40 S. 174 10 E.	126–127
South Tawton	50 45 N. 3 54 W.	18–19
South Ugie R.	57 31 N. 2 7 W.	24–25
South Uist	57 15 N. 7 20 W.	22–23
South West C.	43 29 S. 146 1 E.	120–121
South West C.	47 14 S. 167 28 E.	126–127
South West Is.	8 0 S. 128 0 E.	70–71
South West Pt.	49 25 N. 63 41 W.	94–95
Southam	52 16 N. 1 25 W.	16–17
Southampton	50 55 N. 1 24 W.	16–17
Southampton	44 30 N. 81 25 W.	96–97
Southampton C.	62 8 N. 83 50 W.	98–99
Southampton I.	64 30 N. 84 0 W.	98–99
Southbridge	43 47 S. 172 16 E.	126–127
Southend	51 33 N. 0 42 E.	16–17
Southend	55 19 N. 5 38 W.	26–27
Southern Alps	43 30 S. 170 20 E.	126–127
Southern Cross	31 9 S. 119 22 E.	124–125
Southerness Pt.	54 52 N. 3 35 W.	26–27
Southery	52 32 N. 0 24 E.	16–17
Southgate	51 38 N. 0 8 W.	16–17
Southill	52 5 N. 0 20 W.	16–17
Southminster	51 40 N. 0 50 E.	16–17
Southport	27 57 S. 153 15 E.	122–123
Southport	53 39 N. 2 59 W.	20–21
Southsea	50 48 N. 1 6 W.	16–17
Southwell	50 32 N. 2 25 W.	18–19
Southwell	53 5 N. 0 57 W.	16–17
Southwold	52 20 N. 1 40 E.	16–17
Sövermanland	59 15 N. 16 25 E.	54–55
Sowerby Br.	53 43 N. 1 55 W.	20–21
Soya	45 25 N. 141 47 E.	74–75
Soyalita	25 48 N. 107 11 W.	108–109
Sozika	46 12 N. 39 45 E.	56–57
Spa	52 17 N. 9 47 W.	32–33
Spa	50 29 N. 5 51 E.	36–37
Spada, C.	35 41 N. 23 45 E.	52–53
Spain	40 0 N. 4 0 W.	48–49
Spalato	43 33 N. 16 29 E.	46–47
Spalding	52 48 N. 0 9 W.	16–17
Spandau	52 34 N. 13 10 E.	40–41
Spanish Bay	46 15 N. 60 15 W.	94–95
Spanish Forks	46 56 N. 81 49 W.	96–97
Spanish Peak	37 15 N. 104 40 W.	106–107
Spanish Pt.	52 51 N. 9 26 W.	32–33
Spanish, R.	46 15 N. 82 0 W.	96–97
Spanish Town	18 0 N. 77 15 W.	110–111
Sparkford	51 2 N. 2 33 W.	18–19
Sparta	37 5 N. 22 24 E.	52–53
Sparta	42 43 N. 81 6 W.	96–97
Spartanburg	34 57 N. 82 2 W.	102–103
Spartivento, C.	38 52 N. 8 55 E.	50–51
Spean Bridge	56 53 N. 4 55 W.	24–25
Spean R.	56 53 N. 4 43 W.	24–25
Speeton	54 10 N. 0 14 W.	20–21
Speicher	49 57 N. 6 38 E.	36–37
Speke Gulf	2 16 S. 33 30 E.	80–81
Spektakel Mine	29 33 S. 17 30 E.	84–85
Speldhurst	51 10 N. 0 13 E.	16–17
Spelve, L.	56 24 N. 5 43 W.	26–27
Spencer C.	45 13 N. 65 50 W.	94–95
Spencer Gulf	34 0 S. 137 0 E.	120 121
Spencerville	44 50 N. 75 35 W.	96–97
Spenser Mts.	42 10 S. 172 30 E.	126–127
Spermonde Arch	4 30 S. 119 0 E.	70–71
Sperrin Mts.	54 50 N. 7 5 W.	30 31
Spessart Mts.	50 0 N. 9 25 E.	40–41
Spetchley	52 11 N. 2 8 W.	18–19
Spey R.	57 28 N. 3 15 W.	24–25
Speyer	49 20 N. 18 25 E.	40–41
Spezia	44 5 N. 9 49 E.	50–51
Spezzia I.	37 15 N. 23 8 E.	52–53
Sphakia	35 15 N. 24 11 E.	52–53
Sphinari	35 25 N. 23 34 E.	52–53
Spicer Is.	68 10 N. 78 30 W.	92 93
Spiddal	53 15 N. 9 14 W.	30–31
Spilsby	53 11 N. 0 6 E.	16–17

		MAP
Spinazzola	41 0 N. 16 6 E.	50–51
Spincourt	49 20 N. 5 38 E.	36–37
Spion Kop	28 38 S. 29 33 E.	86–87
Spirding L.	53 50 N. 21 40 E.	42–43
Spital	53 24 N. 0 33 W.	16–17
Spital	55 47 N. 2 0 W.	20–21
Spital of Glenshee	56 49 N. 3 28 W.	24–25
Spithead	50 44 N. 1 5 W.	16–17
Spittal	51 53 N. 4 56 W.	18–19
Spitzbergen	78 0 N. 17 0 E.	128
Spitzbergen Sea	75 0 N. 40 0 E.	128
Spitz Kop	25 12 S. 30 55 E.	86–87
Split C.	45 20 N. 64 14 W.	94–95
Spliigen	46 29 N. 9 25 E.	44–45
Spofforth	53 57 N. 1 26 W.	20–21
Spokane	47 33 N. 117 28 W.	106–107
Spoleto	42 47 N. 12 42 E.	50–51
Sporades Arch	37 0 N. 27 0 E.	52–53
Sporle	52 40 N. 0 44 E.	16–17
Sporring	56 19 N. 10 10 E.	39
Spratley I.	8 50 N. 112 0 E.	70–71
Spree R.	52 20 N. 13 50 E.	40–41
Spremberg	51 36 N. 14 20 E.	40–41
Springbokfont'n	29 40 S. 17 50 E.	82–83
Springburn	43 39 S. 171 28 E.	126–127
Springfield	43 33 N. 79 44 W.	96–97
Springfield	37 15 N. 93 20 W.	102–103
Springfield	39 45 N. 89 43 W.	102–103
Springfield	39 55 N. 83 50 W.	102–103
Springfield	42 5 N. 72 35 W.	104–105
Springfield	43 20 S. 171 56 E.	126–127
Springfontein	30 15 S. 25 43 E.	82–83
Springhill	45 39 N. 64 1 W.	94–95
Springs	26 12 S. 28 22 E.	86–87
Springsure	23 30 S. 148 15 E.	122–123
Springville	40 8 N. 111 42 W.	106–107
Sproatley	53 48 N. 0 10 N.	20–21
Sprogo I.	55 20 N. 10 59 E.	39
Sprouston	55 37 N. 2 23 W.	26–27
Spurn Head	53 35 N. 0 8 E.	20–21
Spuz	42 31 N. 19 11 E.	46–47
Squaw I.	45 50 N. 81 30 W.	96–97
Squarerock Pt.	34 52 N. 131 0 E.	74–75
Squillace	38 44 N. 16 12 E.	50–51
Srartis	66 35 N. 14 0 E.	54–55
Srebrenica	44 9 N. 19 18 E.	46–47
Sredne Kolimsk	67 0 N. 154 0 E.	58–59
Sriharicota, I.	13 45 N. 80 15 E.	68
Srinagar	34 12 N. 74 50 E.	66–67
Srivilliputur	9 30 N. 77 40 E.	68
Staby	56 17 N. 8 17 E.	39
Stack L.	58 20 N. 4 55 W.	24–25
Stacks Mts.	52 23 N. 9 32 W.	32–33
Stade	53 35 N. 9 26 E.	40–41
Stadil	56 12 N. 8 17 E.	39
Stadsbygden	63 30 N. 10 0 E.	54–55
Stadtkyl	50 21 N. 6 32 E.	36–37
Stadtland	62 10 N. 5 0 E.	54–55
Staffa I.	56 26 N. 6 20 W.	26–27
Staffin Bay	57 39 N. 6 12 W.	24–25
Stafford	52 43 N. 2 6 W.	18–19
Stafford	45 41 N. 76 58 W.	96–97
Stags of Broad Haven	55 22 N. 9 50 W.	30–31
Staindrop	54 35 N. 1 48 W.	20–21
Staines	51 26 N. 0 31 W.	16–17
Stainforth	53 36 N. 1 2 W.	20–21
Stainforth Gt.	54 6 N. 2 16 W.	20–21
Stainmoor For.	54 30 N. 2 10 W.	20–21
Stair	55 29 N. 4 27 W.	26–27
Stalthes	54 34 N. 0 48 W.	20–21
Stájerlakamna	45 7 N. 21 53 E.	52–53
Stalatz	43 40 N. 21 29 E.	46–47
Stalbridge	50 57 N. 2 21 W.	18–19
Staiden	46 14 N. 7 52 E.	44–45
Stallingboro	53 36 N. 0 11 W.	20 21
Stalybridge	53 29 N. 2 5 W.	20–21
Stamford	52 39 N. 0 29 W.	16–17
Stamford Bridge	54 0 N. 0 54 W.	20–21
Stamfordham	55 3 N. 1 52 W.	20–21
Stanbroke	21 52 S. 39 47 E.	122–123
Standerton	27 0 S. 29 17 E.	82–83
Standia I.	35 28 N. 25 17 E.	52–53
Standish	53 34 N. 2 40 W.	20–21
Standlake	51 44 N. 1 26 W.	16–17
Standon	52 51 N. 2 3 W.	18–19
Stanford	51 38 N. 1 30 W.	16–17
Stanford le Hope	51 31 N. 0 25 E.	16–17
Stanger	29 20 S. 31 19 E.	86–87
Stanhope	54 45 N. 2 0 W.	20–21
Stanhope	46 28 N. 63 9 W.	94–95
Stanimaka	42 0 N. 24 53 E.	52–53
Stanislau	48 55 N. 24 42 E.	46–47
Stanislaus	46 39 N. 72 28 W.	96–97
Stanley	56 30 N. 3 26 W.	26–27
Stanley	46 20 N. 66 47 W.	94–95
Stanley	55 35 N. 104 52 W.	98–99
Stanley	52 0 S. 58 30 W.	112–113
Stanley	27 30 S. 152 45 E.	122–123
Stanley Falls	0 15 N. 25 32 E.	80–81
Stanley Pool	4 15 S. 15 35 E.	80–81
Stanleyville	0 34 N. 25 15 E.	80–81
Stannington	53 23 N. 1 33 W.	20–21
Stannington	55 6 N. 1 40 W.	20–21
Stanovoi Mts.	60 0 N. 140 0 E.	58–59
Stansbury	34 55 S. 137 42 E.	120–121
Stansfield	52 9 N. 0 37 E.	16–17
Stanstead	51 20 N. 0 19 E.	16–17
Stanstead	45 3 N. 72 5 W.	96–97
Stanthorpe	28 44 S. 151 49 E.	122–123
Stantold	46 13 N. 71 55 W.	94–95
Stanway	51 59 N. 1 55 W.	18–19
Stanwix	54 55 N. 2 56 W.	20–21
Stanz	46 57 N. 8 22 E.	44–45
Stapleford	53 7 N. 0 39 W.	16–17
Stapleford	52 56 N. 1 15 W.	16–17
Staplehurst	51 10 N. 0 33 E.	16–17
Stapleton	55 3 N. 2 45 W.	20–21
Staples Is.	55 38 N. 1 36 W.	20–21
Stara Planina	43 20 N. 23 0 E.	52–53
Staraya Russa	57 59 N. 31 21 E.	42–43
Stara Zagora	42 23 N. 25 40 E.	52–53
Starbuck, I.	5 35 S. 155 57 W.	116–117
Stargard	53 20 N. 15 2 E.	42–43
Stari-Ozkol	51 25 N. 37 33 E.	56–57
Starobyelsk	49 17 N. 38 38 E.	56–57
Starodub	52 37 N. 32 37 E.	56–57
Star of the Congo	11 30 S. 27 40 E.	80–81
Starokonstantinov	49 47 N. 27 8 E.	42–43
Start Bay	50 17 N. 3 38 W.	18–19
Start Point	50 14 N. 3 40 W.	18–19
Starup	55 40 N. 8 52 E.	39
Stashov	50 33 N. 21 12 E.	42–43
Stassfurt	51 52 N. 11 38 E.	40–41
Staten I.	54 40 S. 64 0 W.	112–113
Staughton	52 17 N. 0 22 W.	16–17
Staunshoved	56 32 N. 10 50 E.	39
Staunton	38 12 N. 79 0 W.	102–103
Staunton R.	37 0 N. 79 0 W.	102–103
Stavanger	58 55 N. 5 40 E.	54–55
Stavatichi	51 47 N. 23 30 E.	42–43
Staveley	53 16 N. 1 20 W.	16–17
Staveley	54 23 N. 2 50 W.	20–21
Stavelot	50 24 N. 5 55 E.	36–37
Stavning	55 58 N. 8 23 E.	39
Stavoren	52 53 N. 5 23 E.	38
Stavropol	45 8 N. 41 59 E.	56–57
Stavropol	53 29 N. 49 29 E.	56–57
Stavros	40 39 N. 23 44 E.	52–53
Stavros, C.	35 27 N. 25 0 E.	52–53
Stawell	37 6 S. 142 48 E.	120–121
Stawley	51 0 N. 3 19 W.	18–19
Stayner	44 23 N. 80 8 W.	96–97
Steckborn	47 41 N. 9 0 E.	44–45
Stedmore	54 4 N. 0 33 W.	20–21
Steele	49 35 N. 115 29 W.	98–99
Steenwijk	52 48 N. 6 7 E.	38
Steenwoorde	50 49 N. 2 34 E.	36–37
Steep Holme	51 20 N. 3 1 W.	18–19
Steeping, R.	53 7 N. 0 13 E.	16–17
Stefanie, L.	4 40 N. 36 50 E.	80–81
Stefansson's Ld.	78 0 N. 112 0 W.	90–91
Stege	55 0 N. 12 17 E.	39
Stein	47 42 N. 8 51 E.	44–45
Stein Alps	46 15 N. 14 50 E.	44
Steinamanger	47 14 N. 16 39 E.	46–47
Steinkopfontein	29 15 S. 17 40 E.	82–83
Stein Ort	56 52 N. 21 4 E.	42–43
Stellenbosch	33 57 S. 18 53 E.	82–83
Stelno P.	30 0 N. 10 25 E.	44–45
Stelvio P.	46 35 N. 10 40 E.	50–51
Stenay	49 28 N. 5 16 E.	34–35
Stendal	52 37 N. 11 50 E.	40–41
Stendrup	55 28 N. 9 38 E.	39
Stenkjer	64 0 N. 11 30 E.	54–55
Stenscholl	57 37 N. 6 13 W.	24–25
Stensele	65 0 N. 17 15 E.	54–55
Stepan	51 7 N. 26 19 E.	42–43
Stepaside	53 15 N. 6 15 W.	32–33
Sterkstroom	31 35 S. 26 35 E.	82–83
Sterling	41 8 N. 103 16 W.	106–107
Sterlitamak	53 42 N. 55 58 E.	56–57
Sternberg	49 45 N. 17 18 E.	46–47
Sterzing	46 54 N. 11 27 E.	46–47
Stettin	53 26 N. 14 30 E.	40–41
Stettler	52 15 N. 112 35 W.	98–99
Steubenville	40 27 N. 90 38 W.	102–103
Stevenage	51 55 N. 0 12 W.	16–17
Stevenson R.	26 30 S. 135 17 E.	120–121
Stevens Point	44 33 N. 89 35 W.	102–103
Stevenston	55 39 N. 4 45 W.	26–27
Stevensweert	51 8 N. 5 51 E.	38
Steventon	51 37 N. 1 20 W.	16–17
Stewart	55 40 N. 4 27 W.	26–27
Stewart	63 17 N. 139 20 W.	98–99
Stewart I.	47 0 S. 167 55 E.	126–127
Stewart, Mt.	33 9 S. 24 25 E.	84–85
Stewart R.	63 30 N. 136 0 W.	98–99
Stewart Sound	12 55 N. 92 50 E.	69
Stewartstown	54 35 N. 6 41 W.	30–31
Stewiack	45 14 N. 63 4 W.	94–95
Steylerville	33 20 S. 24 23 E.	82–83
Steynsburg	31 20 S. 25 50 E.	82–83
Steynsdorp	26 10 S. 31 0 E.	82–83
Steyning	50 54 N. 0 21 W.	16–17
Steyr	48 6 N. 14 27 E.	46–47
Stia	43 49 N. 11 42 E.	50–51
Stibbard	52 51 N. 0 55 E.	16–17
Stiffkey	52 57 N. 0 55 E.	16–17
Stikine R.	57 0 N. 131 55 W.	98–99
Stillwater	45 7 N. 92 48 W.	102–103
Stilo, C.	38 23 N. 16 38 E.	50–51
Stilton	52 31 N. 0 17 W.	16–17
Stinchar R.	55 10 N. 4 49 W.	26–27
Stirling	44 19 N. 77 35 W.	96–97
Stirling Range	34 20 S. 117 45 E.	124–125
Stithians	50 12 N. 5 10 W.	18–19
Stobs	55 23 N. 2 47 W.	26–27
Stobo	55 37 N. 3 18 W.	26–27
Stockbridge	51 7 N. 1 29 W.	16–17
Stockeran	48 25 N. 16 17 E.	46–47
Stock Hill	55 18 N. 3 8 W.	26–27
Stockholm	59 20 N. 18 0 E.	54–55
Stockinish, L.	57 48 N. 6 51 W.	24–25
Stockland	50 50 N. 3 3 W.	18–19
Stockmannshof	56 37 N. 25 50 E.	42–43
Stockport	53 25 N. 2 11 W.	20–21
Stockton	54 34 N. 1 20 W.	20–21
Stockton	38 0 N. 121 20 W.	106–107
Stode	62 25 N. 16 30 E.	54–55
Stoer	58 12 N. 5 20 W.	24–25
Stoer, Pt. of	58 16 N. 5 22 W.	24–25
Stogumber	51 7 N. 3 15 W.	18–19
Stojanov	50 20 N. 24 40 E.	42–43
Stoke	51 27 N. 0 36 E.	16–17
Stoke	50 59 N. 4 29 W.	18–19
Stoke	41 18 S. 173 19 E.	126–127
Stoke, R.	52 32 N. 0 38 E.	16–17
Stoke Charity	51 8 N. 1 18 W.	16–17
Stoke Ferry	52 34 N. 0 31 E.	16–17
Stoke Fleming	50 19 N. 3 36 W.	18–19
Stoke Lacey	52 9 N. 2 31 W.	18–19
Stoke-on-Trent	53 1 N. 2 11 W.	18–19
Stoke Pogis	51 32 N. 0 35 W.	16–17
Stoke, S.	51 33 N. 1 8 W.	16–17

		MAP
Stokes Bay	17 0 S. 123 47 E.	124–125
Stokesby	52 39 N. 1 35 E.	16–17
Stokesley	54 28 N. 1 11 W.	20–21
Stokes Range	28 28 S. 141 12 E.	122–123
Stolac	43 6 N. 17 40 E.	46–47
Stolin	51 54 N. 26 51 E.	42–43
Stolovichi	53 13 N. 26 4 E.	42–43
Stolp	54 28 N. 17 5 E.	40–41
Stolpe R.	54 15 N. 17 30 E.	40–41
Stolpmünde	54 35 N. 16 55 E.	40–41
Stolzenfels	28 20 S. 19 55 E.	82–83
Stomberg	49 57 N. 7 47 E.	36–37
Stone	52 53 N. 2 8 W.	18–19
Stonehaven	56 58 N. 2 13 W.	24–25
Stonehenge	51 10 N. 1 50 W.	18–19
Stonehouse	51 45 N. 2 16 W.	18–19
Stonehouse	50 22 N. 4 9 W.	18–19
Stonehouse	55 42 N. 3 59 W.	26–27
Stoneleigh	52 21 N. 1 32 W.	16–17
Stoneyhurst	53 50 N. 2 29 W.	20–21
Stoneykirk	55 50 N. 4 58 W.	26–27
Stoney Stratford	52 4 N. 0 51 W.	16–17
Stonham	52 13 N. 1 5 E.	16–17
Ston Mills	54 47 N. 7 29 W.	30–31
Stonne	49 32 N. 4 55 E.	36–37
Stonne	49 32 N. 4 55 E.	36–37
Stonyford R.	53 35 N. 7 0 W.	30–31
Stony Tunguska R.	61 50 N. 98 0 E.	58–59
Stor, L.	63 10 N. 14 20 E.	54–55
Stor Afan	65 45 N. 18 40 E.	54–55
Stora Lulea, R.	66 35 N. 20 40 E.	54–55
Stordö	59 55 N. 5 15 E.	54–55
Store Borge Fd.	65 10 N. 14 0 E.	54–55
Stören	63 4 N. 10 10 E.	54–55
Storm Bay	43 0 S. 147 30 E.	120–121
Storm Bergen	31 25 S. 27 0 E.	82–83
Stormberg Junc.	31 20 S. 26 20 E.	84–85
Stormarn	53 45 N. 10 10 E.	39
Stormont	45 11 N. 61 45 W.	94–95
Stormont Co.	45 8 N. 75 0 W.	96–97
Stornoway	58 13 N. 6 22 W.	24–25
Stornoway	45 45 N. 71 14 W.	94–95
Stornoway, L.	55 47 N. 5 37 W.	26–27
Storòzynec	48 11 N. 25 41 E.	52–53
Stort, R.	51 47 N. 0 5 E.	16–17
Stor Uman	65 10 N. 17 0 E.	54–55
Stor Umevaun	66 0 N. 15 25 E.	54–55
Storvik	60 35 N. 16 30 E.	54–55
Stor Vindel	65 40 N. 17 0 E.	54–55
Stoal	56 59 N. 5 41 W.	24–25
Stour, R.	51 18 N. 1 15 E.	16–17
Stour, R.	51 57 N. 1 12 E.	16–17
Stour, R.	52 28 N. 0 6 W.	18–19
Stour, R.	51 0 N. 2 20 W.	18–19
Stourbridge	52 27 N. 2 8 W.	18–19
Stourpaine	50 54 N. 2 10 W.	18–19
Stourport	52 20 N. 2 15 W.	18–19
Stow	55 42 N. 2 52 W.	26–27
Stowey	51 9 N. 3 8 W.	18–19
Stowford	50 40 N. 4 13 W.	18–19
Stowmarket	52 11 N. 0 59 E.	16–17
Stow-on-the-Wold	51 56 N. 1 44 W.	18–19
Strabane	54 49 N. 7 28 W.	30–31
Strachan	57 1 N. 2 33 W.	24–25
Strachur	56 11 N. 5 4 W.	26–27
Stradbally	52 14 W. 10 4 W.	32–33
Stradbally	53 1 N. 7 9 W.	32–33
Stradbally	52 7 N. 7 28 W.	32–33
Stradbroke I.	27 10 S. 153 20 E.	122–123
Stradbrook	52 19 N. 1 15 E.	16–17
Stradella	45 3 N. 9 20 E.	50–51
Stradone	53 59 N. 7 14 W.	30–31
Strae R.	56 26 N. 5 0 W.	26–27
Strahan	42 7 S. 145 18 E.	120–121
Straight R.	53 0 N. 75 40 W.	92 93
Straiton	55 19 N. 4 32 W.	26–27
Straits Settlements	0 2 N. 102 30 E.	70–71
Stralsund	54 18 N. 13 5 E.	40–41
Stranagalwilly	54 50 N. 7 9 W.	30–31
Strandby	56 48 N. 9 12 E.	39
Strangford	54 22 N. 5 33 W.	30–31
Strangford L.	54 30 N. 5 35 W.	30–31
Strangways Springs	29 10 S. 136 32 E.	120–121
Stranraer	55 54 N. 5 2 W.	26–27
Strasburg	53 15 N. 19 26 E.	42–43
Strassburg	48 37 N. 7 42 E.	34–35
Stratford	51 32 N. 0 1 W.	16–17
Stratford	52 59 N. 6 40 W.	32–33
Stratford	43 24 N. 81 0 W.	96–97
Stratford	39 19 S. 174 17 E.	126–127
Stratford-on-Avon	52 12 N. 1 43 W.	16–17
Strath Allan	56 15 N. 3 52 W.	26–27
Strath Ardle	56 43 N. 3 30 W.	24–25
Strath Ardle	56 43 N. 3 30 W.	24–25
Strath Avon	57 18 N. 3 25 W.	24–25
Strath Bran	56 32 N. 3 40 W.	26–27
Strath Bran	57 35 N. 5 0 W.	24–25
Strath Brora	58 5 N. 4 12 W.	24–25
Strath Conon	57 34 N. 4 42 W.	24–25
Strath Dearn	57 20 N. 3 59 W.	24–25
Strath Earn	56 23 N. 4 0 W.	26–27
Strath Glass	57 23 N. 4 40 W.	24–25
Strath Halladale	58 30 N. 3 54 W.	24–25
Strath Isla	57 33 N. 2 55 W.	24–25
Strath Nairn	55 28 N. 4 5 W.	24–25
Strath Naver	58 25 N. 4 11 W.	24–25
Strath Oykell	57 58 N. 4 40 W.	24–25
Strath Spey	57 20 N. 3 33 W.	24–25
Strath Tay	56 39 N. 3 45 W.	26–27
Strath Ullie	5 10 N. 3 52 W.	24–25
Strathaird	57 7 N. 6 5 W.	24–25
Strathalbyn	35 14 S. 139 47 E.	120–121
Strathaven	55 41 N. 4 3 W.	26–27
Strathbeg, L.	57 37 N. 1 54 W.	24–25
Strathblane	55 59 N. 4 17 W.	26–27
Strathcarron	57 25 N. 5 24 W.	24–25
Strathcona	53 25 N. 113 25 W.	98–99
Strathconan Forest	57 30 N. 4 55 W.	24–25
Strathdon	57 13 N. 3 4 W.	24–25
Strathmiglo	56 17 N. 3 16 W.	26–27
Strathmore Wr.	58 20 N. 3 40 W.	24–25
Strathord	56 28 N. 3 28 W.	26–27
Strathpeffer	57 35 N. 4 33 W.	24–25
Strathroy	43 0 N. 81 17 W.	96–97
Strathy	58 33 N. 4 0 W.	24–25
Strathy Pt.	58 36 N. 4 1 W.	24–25
Strathy Wr.	58 30 N. 4 1 W.	24–25
Strathyre	56 19 N. 4 18 W.	26–27
Strati I.	39 30 N. 25 0 E.	52–53
Stratton	50 45 N. 2 30 W.	18–19
Stratton	50 50 N. 4 30 W.	18–19
Straubing	48 55 N. 12 34 E.	40–41
Streaky Bay	32 37 S. 134 10 E.	120–121
Streamstown	53 26 N. 7 35 W.	30–31
Streator	41 2 N. 89 2 W.	102–103
Streedagh Pt.	54 25 N. 8 35 W.	30–31
Street	51 7 N. 2 43 W.	18–19
Strehaia	44 37 N. 23 8 E.	52–53
Strehlen	50 48 N. 17 2 E.	40–41
Strelley R.	20 30 S. 119 10 E.	124–125
Strengna	59 25 N. 17 10 E.	54–55
Strensall	54 2 N. 1 2 W.	20–21
Stretensk	52 0 N. 117 50 E.	72–73
Stretham	52 21 N. 0 12 E.	16–17
Stretton	52 45 N. 0 35 W.	16–17
Stretton	52 3 N. 1 41 W.	16–17
Strichen	57 35 N. 2 4 W.	24–25
Striven, L.	55 58 N. 5 5 W.	26–27
Strogonof B.	43 15 N. 141 0 E.	74–75
Strokestown	53 47 N. 8 7 W.	30–31
Strood	51 23 N. 0 29 E.	16–17
Stroomen C.	1 20 N. 121 0 E.	70–71
Ström	63 50 N. 15 45 E.	54 55
Stroma I.	58 41 N. 3 6 W.	24–25
Stromboli I.	38 47 N. 15 13 E.	50–51
Strome Ferry	57 20 N. 5 33 W.	24–25
Stromemore	57 22 N. 5 32 W.	24–25
Stromness	58 59 N. 3 17 W.	22–23
Stromstad	58 55 N. 11 15 E.	54–55
Ströms Vattudal	64 0 N. 15 25 E.	54–55
Stronachlachar	56 15 N. 4 35 W.	26–27
Strone Pt.	55 55 N. 5 4 W.	26–27
Stronsay I.	59 8 N. 2 35 W.	22–23
Strontian	56 42 N. 5 32 W.	26–27
Stroud	51 45 N. 2 13 W.	18–19
Stroud	32 28 S. 152 15 E.	120–121
Struan	56 45 N. 3 56 W.	24–25
Struer	56 30 N. 8 38 E.	39
Struga	41 13 N. 20 40 E.	52–53
Struma R.	41 40 N. 23 18 E.	52–53
Strumble Head	53 2 N. 5 4 W.	18–19
Strumnitza	41 28 N. 22 40 E.	46–47
Struy	57 25 N. 4 40 W.	24–25
Struys B.	34 43 S. 20 10 E.	84–85
Strydenburg	29 56 S. 23 43 E.	82–83
Strydom	25 53 S. 28 0 E.	86–87
Stryj	49 18 N. 23 52 E.	46–47
Stryj R.	49 8 N. 23 20 E.	42–43
Strynoe I.	54 55 N. 10 39 E.	39
Strzelecka R.	28 30 S. 140 18 E.	120–121
Stsac	45 31 N. 16 21 E.	46–47
Stuart L.	54 37 N. 125 0 W.	98–99
Stuart, Mt.	23 5 S. 148 32 E.	122–123
Stuartfield	57 30 N. 2 0 W.	24 25
Stuart's Creek	29 28 S. 137 0 E.	120–121
Stuart's Range	29 30 S. 135 30 E.	120–121
Stubay Alps	47 0 N. 11 5 E.	44
Stubbekjobing	54 53 N. 12 3 E.	39
Stubberup	55 14 N. 12 10 E.	39
Stuch R.	49 55 N. 26 10 E.	42–43
Studdon	54 53 N. 3 15 W.	20–21
Studland	51 39 N. 1 56 W.	18–19
Stuhlweissenburg	47 13 N. 18 25 E.	46–47
Stung-treng	13 30 N. 106 0 E.	70–71
Stura, R.	44 30 N. 7 40 E.	44
Sturgeon Falls	46 25 N. 79 55 W.	96–97
Sturgeon, L.	44 28 N. 78 58 W.	96–97
Sturgeon, R.	47 0 N. 80 30 W.	96–97
Sturminster Marshall	50 48 N. 2 3 W.	18–19
Sturminster Newton	50 56 N. 2 17 W.	18–19
Sturrail	54 45 N. 8 45 W.	30–31
Sturry	51 7 N. 1 6 E.	16–17
Sturt Creek	20 0 S. 127 30 E.	124–125
Sturton	53 20 N. 0 48 W.	16–17
Stutterheim	32 36 S. 27 30 E.	82–83
Stuttgart	48 50 N. 9 10 E.	40–41
Stylis	38 54 N. 22 40 E.	52–53
Styr R.	51 10 N. 25 45 E.	42–43
Styra	38 9 N. 24 20 E.	52–53
Styria	47 5 N. 15 0 E.	46–47
Styrian Alps	47 20 N. 14 40 E.	44
Suadi	22 2 N. 84 11 E.	66–67
Suakin	19 11 N. 37 18 E.	60–61
Suances	43 25 N. 4 3 W.	48–49
Suaqui Grande	28 27 N. 109 59 W.	108–109
Subansiri, R.	28 10 N. 94 10 E.	69
Subarnarekha	22 15 N. 87 9 E.	66–67
Subi I.	3 0 N. 108 50 E.	70–71
Subiaco	41 56 N. 13 7 E.	50–51
Suchitna R.	62 40 N. 150 0 W.	92–93
Su-chow	31 30 N. 120 30 E.	72–73
Su-chow	39 40 N. 99 5 E.	72–73
Su-Chwan	29 0 N. 103 0 E.	64–65
Suck R.	53 40 N. 8 25 W.	30–31
Sucre	18 50 S. 65 15 W.	112–113
Suczawa	47 38 N. 26 20 E.	52–53
Suda Bay	35 30 N. 24 13 E.	52–53
Sudan	12 0 N. 10 0 E.	76–77
Sudbury	52 3 N. 0 43 E.	16–17
Sudbury	52 53 N. 1 45 W.	16–17
Sudbury	46 29 N. 80 55 W.	96–97
Sudbury, Dist. of	47 10 N. 82 0 W.	96–97
Sudetes Mts.	50 20 N. 16 40 E.	46–47
Sudharam	22 50 N. 91 12 E.	69
Sudja	51 12 N. 35 19 E.	56–57
Sueco	39 13 N. 0 19 W.	48–49
Suez	29 59 N. 32 30 E.	78–79
Suez Canal	31 0 N. 32 19 E.	78–79

		MAP
Suez, G. of	29 0 N. 33 0 E.	78–79
Suffolk	52 10 N. 1 0 E.	16–17
Sufli	41 12 N. 26 20 E.	52–53
Sugarloaf Pt.	32 29 S. 152 30 E.	120–121
Sugota	1 50 N. 36 20 E.	80–81
Sugut C.	6 30 N. 117 30 E.	70–71
Suheli Is.	10 0 N. 72 15 E.	68
Suhl	50 38 N. 10 42 E.	40–41
Suho	40 49 N. 23 22 E.	52–53
Sui-chau	28 30 N. 115 20 E.	72–73
Suifenho	44 0 N. 131 10 E.	72–73
Sui-fu	28 50 N. 104 40 E.	72–73
Suippe, R.	49 22 N. 4 10 E.	36–37
Suippes	49 7 N. 4 30 E.	36–37
Suir, R.	52 15 N. 7 12 W.	32–33
Sui-ting	31 30 N. 107 30 E.	72–73
Suj Bulak	36 47 N. 45 46 E.	63
Sukadana	1 10 S. 110 0 E.	70–71
Suk esh Sheikh	30 58 N. 46 29 E.	62
Sukhinichi	54 14 N. 35 28 E.	56–57
Sukhona	60 18 N. 44 0 E.	56–57
Sukhum	43 0 N. 41 0 E.	56–57
Sukkur	27 47 N. 68 53 E.	66–67
Sukri R.	25 20 N. 72 15 E.	66–67
Sula Is.	1 45 S. 125 30 E.	70–71
Sula Besi I.	2 0 S. 126 0 E.	70–71
Sulaiman Range	30 30 N. 69 45 E.	66–67
Sulak R.	43 0 N. 47 0 E.	56–57
Sulby	54 19 N. 4 28 W.	20–21
Suleda	59 30 N. 6 35 E.	54–55
Suleimama	35 31 N. 45 29 E.	62
Sulima	6 56 N. 11 33 W.	88
Sulimona	42 2 N. 13 53 E.	50–51
Sulina	45 9 N. 29 39 E.	52–53
Sulitelma	67 15 N. 17 20 E.	54–55
Sullane R.	51 55 N. 9 5 W.	32–33
Sullivans I.	10 45 N. 98 15 E.	69
Sully	47 43 N. 2 20 E.	34–35
Sultanabad	34 3 N. 49 36 E.	63
Sultanabad	35 24 N. 58 20 E.	63
Sultanieh	36 26 N. 48 48 E.	63
Sultanpur	26 14 N. 82 12 E.	66–67
Sulu Is.	5 30 N. 121 0 E.	70–71
Sulu Sea	8 0 N. 120 0 E.	70–71
Sulz	47 53 N. 7 15 E.	36–37
Sulzburg	47 52 N. 13 0 E.	40–41
Sumalata	1 0 N. 122 25 E.	70–71
Sumao	22 52 N. 101 15 E.	64–65
Sumatra	0 0 101 0 E.	70–71
Sumba I.	10 0 S. 120 0 E.	70–71
Sumbar R.	38 25 N. 56 0 E.	60–61
Sumbawa	8 30 S. 117 0 E.	70–71
Sumburgh Hd.	59 50 N. 1 20 W.	22–23
Sumenep	7 0 S. 113 50 E.	70–71
Sumiroye	33 13 N. 130 15 E.	74–75
Summerhill	53 29 N. 6 45 W.	30–31
Summer Is.	58 1 N. 5 26 W.	24–25
Summer L.	42 50 N. 121 12 W.	106–107
Summerside	46 27 N. 63 49 W.	94–95
Summiswald	47 3 N. 7 45 E.	44–45
Sumter	33 55 N. 80 18 W.	102–103
Sumy	50 51 N. 34 46 E.	56–57
Sun R.	47 30 N. 112 15 W.	106–107
Sunart, L.	56 42 N. 5 45 W.	26–27
Sunay	38 44 N. 139 35 E.	74–75
Sunbury	46 0 N. 66 30 W.	94–95
Sunbury	37 34 S. 144 42 E.	120–121
Sundby, N.	57 7 N. 10 0 E.	39
Sunda Is.	8 0 S. 105 0 E.	70–71
Sunda Sea	6 30 S. 121 0 E.	70–71
Sunda Str.	6 30 S. 105 0 E.	70–71
Sundals, R.	62 40 N. 8 45 E.	54–55
Sundarbans	22 0 N. 89 30 E.	66–67
Sunday I.	29 18 S. 177 55 W.	126–127
Sunday, R.	32 45 S. 24 40 E.	82–83
Sunday Strait	16 15 S. 123 15 E.	124–125
Sunderland	54 55 N. 1 22 W.	20–21
Sundsvall	62 25 N. 17 20 E.	54–55
Sungari R.	46 0 N. 128 0 E.	72–73
Sung-kiang	31 5 N. 121 5 E.	72–73
Sungo	16 33 S. 33 46 E.	82–83
Sunikhana	33 0 N. 60 0 E.	63
Sun Kosi R.	27 15 N. 86 30 E.	66–67
Superior City	46 40 N. 92 2 W.	102–103
Superior L.	47 30 N. 88 0 W.	102–103
Sur	24 0 N. 53 45 E.	60–61
Sur	33 16 N. 35 15 E.	62
Sura	33 0 N. 12 0 E.	76–77
Sura R.	55 30 N. 46 0 E.	56–57
Surab	28 32 N. 66 20 E.	66–67
Surabaya	7 15 S. 112 40 E.	70–71
Suraj	55 24 N. 30 48 E.	42–43
Surakarta	7 30 S. 110–45 E.	70–71
Surat	21 12 N. 72 55 E.	68
Surat	27 10 S. 149 19 E.	122–123
Suratgarh	29 17 N. 74 0 E.	66–67
Surdulitza	42 41 N. 22 54 E.	46–47
Surema, R.	25 0 N. 92 15 E.	69
Sure R.	49 54 N. 6 0 E.	36–37
Surfleet	52 51 N. 0 8 W.	16–17
Surgui	61 30 N. 73 0 E.	58–59
Suri	23 50 N. 87 36 E.	66–67
Surigao Sea	9 30 N. 125 0 E.	70–71
Surman	32 38 N. 96 50 E.	64–65
Surmelin, R.	49 13 N. 3 47 E.	36–37
Surrey	51 17 N. 0 20 W.	16–17
Sursee	47 10 N. 8 5 E.	44–45
Suruga B.	34 45 N. 138 45 E.	74–75
Susa	32 15 N. 48 17 E.	63
Susa	45 7 N. 7 4 E.	50–51
Susa	35 50 N. 10 40 E.	76–77
Susan	32 0 N. 50 0 E.	63
Susquehannah, R.	42 0 N. 76 0 W.	104–105
Sussex	50 57 N. 0 10 E.	16–17
Sussex	33 45 S. 115 30 E.	124–125
Sussex Vale	45 51 N. 65 24 W.	94–95
Susurlu R.	40 0 N. 28 12 E.	52–53
Sûteren	51 4 N. 5 50 E.	36–37
Sutherland	58 15 N. 4 25 W.	24–25
Sutherland	32 25 S. 20 40 E.	82–83
Sutherland Falls	44 51 S. 167 5 E.	126–127
Sutherland Ra.	25 30 S. 125 35 E.	124–125
Sutlej R.	30 0 N. 73 0 E.	66–67
Sutterton	52 55 N. 0 5 W.	16–17
Sutton	51 22 N. 0 12 W.	16–17
Sutton	53 48 N. 0 17 W.	20–21
Sutton	44 18 N. 79 22 W.	96–97
Sutton R.	21 0 S. 146 47 E.	122–123
Sutton Coldfield	52 34 N. 1 49 W.	16–17
Sutton-on-Sea	53 18 N. 0 18 E.	16–17
Sutton St. Edmonds	52 44 N. 0 2 E.	16–17
Sutton St. James	52 46 N. 0 5 E.	16–17
Sutton St. Mary	52 48 N. 0 9 E.	16–17
Sutton Vallence	51 13 N. 0 35 E.	16–17
Suttor R.	121 36 S. 147 0 E.	122–123
Suva	18 0 S. 178 20 E.	126–127
Suva Harbour	18 5 S. 178 21 E.	126–127
Suva Mts.	43 5 N. 22 20 E.	46–47
Suvalki	54 8 N. 22 56 E.	42–43
Suvanapum	15 35 N. 103 35 E.	70–71
Suvla, C.	40 20 N. 26 14 E.	52–53
Suwarrow I.	13 12 S. 163 15 W.	126–127
Suweidie	36 8 N. 35 59 E.	62
Suwo Nada	33 51 N. 132 5 E.	74–75
Suxy	49 46 N. 5 23 E.	36–37
Suyevo	55 50 N. 38 57 E.	56–57
Svalfer Ort	57 53 N. 22 6 E.	42–43
Svartenhuk Pen.	71 40 N. 54 10 W.	92–93
Svealand	60 8 N. 15 0 E.	54–55
Sveg	62 5 N. 14 20 E.	54–55
Svendborg	55 3 N. 10 38 E.	39
Svenigorodka	49 9 N. 30 26 E.	56–57
Sventsyany	55 8 N. 26 10 E.	42–43
Sviatoi Noss	68 5 N. 40 0 E.	56–57
Sviez	46 40 N. 7 40 E.	44–45
Svino	55 8 N. 11 47 E.	39
Svir	54 51 N. 26 23 E.	42–43
Svir R.	60 45 N. 34 0 E.	56–57
Svisloch	53 2 N. 24 5 E.	42–43
Svistova	43 36 N. 25 22 E.	52–53
Svyenta	55 14 N. 24 46 E.	42–43
Swabia	48 0 N. 10 15 E.	40–41
Swaffham	52 15 N. 0 16 E.	16–17
Swaffham	52 39 N. 0 42 E.	16–17
Swain Reefs	22 0 S. 152 30 E.	122–123
Swainsthorpe	52 34 N. 1 14 E.	16–17
Swakopmund	22 40 S. 14 30 E.	82–83
Swalcliffe	52 3 N. 1 27 W.	16–17
Swale, R., E.	51 22 N. 0 57 E.	16–17
Swallowcliffe	51 3 N. 2 1 W.	18–19
Swallowfield	51 23 N. 0 56 W.	16–17
Swan	31 30 S. 116 0 E.	124–125
Swan Hill	35 18 S. 143 35 E.	120–121
Swan Is.	17 20 N. 83 58 W.	110–111
Swan L.	52 30 N. 100 55 W.	98–99
Swan River	52 10 N. 101 20 W.	98–99
Swan R.	31 50 S. 116 0 E.	124–125
Swanage	50 32 N. 1 57 W.	18–19
Swanlinbar	54 12 N. 7 43 W.	30–31
Swansea	51 37 N. 3 55 W.	18–19
Swansea	42 6 S. 148 6 E.	120–121
Swarraton	51 8 N. 1 10 W.	16–17
Swat R.	35 0 N. 72 25 E.	66–67
Swateragh	54 54 N. 6 40 W.	30–31
Swatow	23 35 N. 116 40 E.	72–73
Swavesey	52 18 N. 0 1 W.	16–17
Swaziland	26 45 S. 31 30 E.	82–83
Swaziland	27 0 S. 31 30 E.	86–87
Sweden	62 0 N. 16 0 E.	54–55
Sween, L.	55 58 N. 5 38 W.	26–27
Sweers I.	17 2 S. 139 46 E.	122–123
Sweet Water Canal	30 30 N. 32 0 E.	78–79
Sweetwater R.	42 30 N. 108 0 W.	106–107
Swellendam	34 3 S. 20 25 E.	82–83
Swift Current	50 24 N. 107 55 W.	98–99
Swift Körös R.	47 0 N. 22 33 E.	52–53
Swilly R.	54 56 N. 7 50 W.	30–31
Swimbridge	51 4 N. 3 58 W.	18–19
Swinderby	53 10 N. 0 42 W.	16–17
Swindon	51 33 N. 1 45 W.	18–19
Swinemünde	53 54 N. 14 14 E.	40–41
Swines Hd.	52 7 N. 7 1 W.	32–33
Swineshead	52 58 N. 0 9 W.	16–17
Swinford	53 57 N. 8 57 W.	30–31
Swinton	53 29 N. 1 20 W.	20–21
Swinton	54 13 N. 1 41 W.	20–21
Swinton	55 43 N. 2 16 W.	26–27
Switzerland	46 45 N. 8 15 E.	44–45
Switzers	45 43 S. 168 52 E.	126–127
Swona I.	58 44 N. 3 4 W.	22–23
Swona I.	58 45 N. 3 3 W.	24–25
Swords	53 27 N. 6 14 W.	32–33
Sybil Hd.	52 11 N. 10 27 W.	32–33
Sydenham	43 38 N. 79 40 W.	96–97
Sydenham	44 33 N. 80 58 W.	96–97
Sydenham	45 50 N. 77 13 W.	96–97
Sydenham, R.	42 35 N. 82 15 W.	96–97
Syder R.	54 55 N. 9 0 E.	39
Sydney	46 7 N. 60 14 W.	94–95
Sydney	33 55 S. 151 12 E.	120–121
Syedlets	52 11 N. 22 12 E.	42–43
Syene	24 6 N. 32 51 E.	78–79
Syenite	18 39 S. 127 17 E.	124–125
Syeradz	51 35 N. 18 43 E.	42–43
Sylfjäll	63 10 N. 12 40 E.	54–55
Sylhet	24 55 N. 91 59 E.	69
Sylt I.	54 55 N. 8 22 E.	39
Sylte Fd.	70 35 N. 30 20 E.	54–55
Sylvestre, L.	18 50 S. 135 48 E.	118–119
Symi I.	36 35 N. 27 50 E.	52–53
Symington	55 33 N. 4 32 W.	26–27
Symington	55 36 N. 3 35 W.	26–27
Synghem	50 54 N. 3 40 E.	36–37
Syr R.	45 0 N. 64 0 E.	58–59
Syracuse	43 0 N. 76 10 W.	104–105
Syra I.	37 22 N. 24 55 E.	52–53
Syr Daria R.	42 0 N. 68 10 E.	60–61
Syrenets	59 0 N. 27 46 E.	42–43
Syria	33 30 N. 36 30 E.	62
Syrian Desert	32 0 N. 40 0 E.	60–61
Syrina I.	36 21 N. 26 40 E.	52–53
Syrtinski	52 53 N. 58 56 E.	56–57
Syrtyn	38 40 N. 94 30 E.	72–73
Syston	52 41 N. 1 5 W.	16–17

		MAP
Sytsehevka	55 50 N. 34 16 E.	56–57
Syukubets	42 54 N. 143 40 E.	74–75
Syzran	53 15 N. 48 29 E.	56–57
Szabadka	46 8 N. 19 41 E.	46–47
Szamos R.	47 20 N. 23 40 E.	52–53
Szamosújvár	47 0 N. 23 54 E.	52–53
Szarvas	46 50 N. 20 35 E.	46–47
Szászrégen	46 48 N. 24 42 E.	52–53
Szatmar-Nemeti	47 48 N. 22 54 E.	52–53
Szeged	46 18 N. 20 11 E.	46–47
Szegled	47 13 N. 19 48 E.	46–47
Székelyudvarhely	46 20 N. 25 20 E.	52–53
Székesfehervar	47 13 N. 18 25 E.	46–47
Szekszárd	46 22 N. 18 41 E.	46–47
Szemao	22 35 N. 101 0 E.	72–73
Szentes	46 40 N. 20 20 E.	46–47
Szgedin	46 18 N. 20 11 E.	46–47
Szigetvar	46 4 N. 17 46 E.	46–47
Szilágysomlyó	47 18 N. 22 46 E.	52–53
Szolnok	47 10 N. 20 13 E.	46–47
Szolyva	48 32 N. 23 1 E.	46–47
Szombathely	47 14 N. 16 39 E.	46–47
Szongrád	56 45 N. 20 10 E.	46–47
Szovata	46 34 N. 25 0 E.	52–53
Szu-ching	24 30 N. 106 25 E.	72–73
Szuchwan	30 0 N. 103 0 E.	72–73
Szu-nan	28 0 N. 108 25 E.	72–73
Szu-ngen	23 30 N. 107 55 E.	72–73

T

Taal	14 0 N. 121 0 E.	70–71
Taars	57 24 N. 10 5 E.	39
Taasinge I.	55 0 N. 10 40 E.	39
Tabab	18 45 N. 42 25 E.	60–61
Tabarca	36 59 N. 8 50 E.	50–51
Tabasco (state)	18 0 N. 93 0 W.	108–109
Tabatinga	4 0 S. 70 0 W.	112–113
Tabbas	33 40 N. 56 54 E.	63
Taberistan	35 45 N. 53 30 E.	63
Tabias I.	12 30 N. 122 0 E.	70–71
Table Bay	33 55 S. 18 25 E.	82–83
Table Hill	49 18 N. 61 59 W.	94–95
Table Mt.	22 0 S. 115 47 E.	124–125
Table Mt.	33 58 S. 18 15 E.	84–85
Tabor	49 24 N. 14 29 E.	46–47
Tabora	5 3 S. 32 48 E.	80–81
Tabriz	37 59 N. 46 22 E.	63
Tabu-sima I.	39 31 N. 138 58 E.	74–75
Tabusiutao R.	47 21 N. 65 20 W.	94–95
Tache, L.	64 0 N. 120 40 W.	98–99
Ta-chien-lu	30 0 N. 28 5 E.	72–73
Tachino Goi	41 0 N. 23 42 E.	52–53
Tacia L.	55 28 N. 126 0 W.	98–99
Tacna	17 50 S. 70 10 W.	112–113
Tacoma	47 14 N. 122 28 W.	106–107
Tacumshane L.	52 12 N. 6 27 W.	32–33
Tadcaster	53 54 N. 1 16 W.	20–21
Tadim	29 40 N. 84 0 E.	72–73
Tadmor	34 13 N. 38 10 E.	62
Tadousac	48 8 N. 69 41 W.	94–95
Tafalla	42 30 N. 1 40 W.	48–49
Tafers	46 50 N. 7 12 E.	44–45
Taff, R	51 35 N. 3 19 W.	18–19
Tafilet Oasis	31 0 N. 4 0 W.	76–77
Taft	31 47 N. 54 2 E.	63
Taganet	18 40 N. 11 0 W.	76–77
Taganrog	47 15 N. 38 46 E.	56–57
Taghelel	14 40 N. 9 0 E.	76–77
Taghmon	52 19 N. 6 40 W.	32–33
Tagliamerdo, R.	46 5 N. 13 0 E.	50–51
Tagnon	49 24 N. 4 16 E.	36–37
Tago	33 36 N. 132 38 E.	74–75
Tagus, R.	39 55 N. 3 50 W.	48–49
Tahiri (Siraf)	27 46 N. 52 24 E.	63
Tahiti I.	17 35 S. 149 30 W.	116–117
Tahlequah	35 57 N. 94 59 W.	106–107
Tahoe, L.	39 0 N. 120 0 W.	106–107
Tahta	26 45 N. 31 31 E.	78–79
Taiaskel	19 2 S. 18 15 E.	82–83
Tai-chau	28 50 N. 121 0 E.	72–73
Taieri R.	45 42 S. 170 20 E.	126–127
Taif	20 50 N. 40 52 E.	60–61
Taihape	39 39 S. 175 46 E.	126–127
Tailem Bend	35 14 S. 139 29 E.	120–121
Taima	27 38 N. 39 40 E.	60–61
Taimani	33 30 N. 64 0 E.	63
Taimyr B.	76 0 N. 99 0 E.	58–59
Taimyr L.	74 0 N. 100 0 E.	58–59
Taimyr Pen.	75 0 N. 100 0 E.	58–59
Tain	57 49 N. 4 3 W.	24–25
Tainan	23 0 N. 120 10 E.	72–73
Tai-pei	25 0 N. 121 30 E.	72–73
Tai-ping	22 35 N. 107 0 E.	72–73
Tairua Harb.	37 2 S. 175 51 E.	126–127
Taiwan I.	23 30 N. 121 0 E.	72–73
Taiwara	33 32 N. 64 25 E.	66–67
Tai-yuan	38 0 N. 112 30 E.	72–73
Tajan	0 0 110 10 E.	70–71
Tajao	2 13 N. 31 40 E.	80–81
Tajura	11 47 N. 42 54 E.	80–81
Taka	15 50 N. 36 30 E.	60–61
Taka Jong	27 0 N. 90 1 E.	69
Takaka	40 50 S. 172 49 E.	126–127
Takakogin	68 20 N. 180 0 E.	58–59
Takamatsu	36 56 N. 136 58 E.	74–75
Takamatsu	34 23 N. 134 11 E.	74–75
Takao	22 45 N. 120 30 E.	72–73
Takapau	40 2 S. 176 22 E.	126–127
Takasaki	36 10 N. 138 46 E.	74–75
Takashima	34 4 N. 134 31 E.	74–75
Takata	36 51 N. 137 58 E.	74–75
Takatori	34 17 N. 135 40 E.	74–75
Takayama	36 8 N. 137 25 E.	74–75
Taketoyo	34 51 N. 137 6 E.	74–75
Takhkona C.	59 7 N. 22 37 E.	42–43
Takht-i-Sulaiman	31 30 N. 69 30 E.	66–67
Takla Makan	39 0 N. 84 0 E.	72–73
Takron R.	15 10 N. 102 15 E.	70–71
Ta-ku	39 0 N. 117 45 E.	72–73
Taku R.	58 30 N. 134 0 W.	98–99
Takuapa	*8 50 N. 98 20 E.*	*70–71*
Takwa	*5 20 N. 2 0 W.*	*88*
Takwanen	27 5 S. 24 24 E.	86–87
Talab R.	28 30 N. 62 0 E.	66–67
Talabo, C.	0 30 S. 123 30 E.	70–71
Talamba	30 31 N. 72 15 E.	66–67
Talanti Chan.	38 40 N. 23 20 E.	52–53
Talavera	39 55 N. 4 6 W.	48–49
Talbot, C.	13 47 S. 126 43 E.	124–125
Talbot I.	9 15 S. 142 14 E.	122–123
Talca	35 20 S. 71 40 W.	112–113
Talcahuano	36 25 S. 73 0 W.	112–113
Talewddig	52 35 N. 3 34 W.	18–19
Talgarth	52 0 N. 3 14 W.	18–19
Talga Talga	20 47 S. 119 45 E.	124–125
Ta-li	25 45 N. 100 0 E.	72–73
Talia	33 17 S. 134 59 E.	120–121
Taliabau	1 50 S. 125 0 E.	70–71
Ta-lien-wan	39 0 N. 121 55 E.	72–73
Tali Fu	25 53 N. 100 0 E.	64–65
Talish	39 0 N. 48 35 E.	63
Talisker	57 18 N. 6 26 W.	24–25
Talk	53 4 N. 2 16 W.	18–19
Talladale	57 40 N. 5 28 W.	24–25
Talladega	33 25 N. 86 3 W.	102–103
Tallaght	53 17 N. 6 22 W.	32–33
Tallahassee	30 25 N. 84 15 W.	102–103
Tallangatta	36 15 S. 147 17 E.	120–121
Tallow	52 5 N. 8 1 W.	32–33
Taloda	21 34 N. 74 10 E.	68
Talodi	10 40 N. 30 23 E.	80–81
Talsen	57 15 N. 22 39 E.	42–43
Taltal	25 10 S. 70 30 W.	112–113
Talu	0 15 N. 99 55 E.	70–71
Talut Is.	4 0 N. 127 0 E.	70–71
Talvik	70 0 N. 23 0 E.	54–55
Tamagrut	30 10 N. 5 50 W.	76–77
Tamale	9 22 N. 0 50 W.	88
Tamansk	60 30 N. 156 40 E.	58–59
Tamarida	13 0 N. 54 0 E.	60–61
Tamar, R.	41 2 S. 146 45 E.	120–121
Tamar, R.	50 43 N. 4 22 W.	18–19
Tamasi	46 40 N. 18 14 E.	46–47
Tamatave	18 0 S. 49 10 E.	76–77
Tamaulipas	24 0 N. 98 30 W.	108–109
Tambelan Is.	1 0 N. 107 30 E.	70–71
Tambo	24 15 S. 146 0 E.	122–123
Tambo R.	37 30 S. 147 49 E.	120–121
Tambov	52 46 N. 41 16 E.	56–57
Tambre, R.	42 48 N. 8 30 W.	48–49
Tame, R.	52 34 N. 1 42 W.	16–17
Tamega, R.	41 20 N. 8 0 W.	48–49
Tamentit	27 10 N. 0 50 E.	76–77
Tamesi	22 30 N. 98 40 W.	108–109
Tamiahua	21 14 N. 97 37 W.	108–109
Tamina, R.	46 55 N. 9 23 W.	44–45
Ta-ming	36 20 N. 115 15 E.	72–73
Tamise	51 8 N. 4 12 E.	36–37
Tamjam	30 30 N. 83 0 E.	72–73
Tammerfors	61 33 N. 23 33 E.	54–55
Tammu	24 14 N. 94 15 E.	69
Tampa	29 17 S. 121 42 E.	124–125
Tampa	28 0 N. 82 20 W.	102–103
Tampa B.	27 45 N. 82 40 W.	102–103
Tampat Tuwan	3 25 N. 97 35 E.	70–71
Tampico	22 4 N. 97 59 W.	108–109
Tamsui	25 10 N. 121 30 E.	72–73
Tamsweg	47 8 N. 13 47 E.	46–47
Tamworth	31 6 S. 150 55 E.	120–121
Tamworth	52 38 N. 1 42 W.	18–19
Tana	70 25 N. 28 15 E.	54–55
Tana Fd.	70 40 N. 28 40 E.	54–55
Tana, L.	12 15 N. 37 20 E.	60–61
Tana, R.	69 50 N. 26 0 E.	54–55
Tana, R.	1 30 S. 40 0 E.	80–81
Tanabe	33 47 N. 135 16 E.	74–75
Tanaby	35 26 N. 135 8 E.	74–75
Tanagura	37 4 N. 140 17 E.	74–75
Tanah Balla I.	0 30 S. 98 30 E.	70–71
Tanala	16 7 N. 93 48 W.	108–109
Tanalizk	51 24 N. 58 42 E.	56–57
Tanana Hills	65 0 N. 148 0 W.	92–93
Tanana R.	64 0 N. 146 0 W.	92–93
Tanaro R.	*44 45 N. 8 0 E.*	*50–51*
Tancanhuitz	*21 31 N. 99 4 W.*	*108–109*
Tan-chau	19 30 N. 109 0 E.	72–73
Tanda	26 29 N. 82 44 E.	66–67
Tandara	44 40 N. 27 40 E.	52–53
Tanderagee	54 22 N. 6 25 W.	30–31
Tandil	37 0 S. 59 25 W.	112–113
Tandou, L.	32 8 S. 142 5 E.	120–121
Tandtgesberg	32 17 S. 25 15 E.	84–85
Tandur	17 15 N. 77 32 E.	68
Tane-ga-shima	30 40 N. 131 0 E.	72–73
Taneitsi C.	40 26 N. 141 45 E.	74–75
Tanezouft	24 0 N. 3 0 W.	76–77
Tanfield	54 12 N. 1 35 W.	20–21
Tanfield	54 55 N. 1 42 W.	20–21
Tanga	5 6 S. 39 5 E.	80–81
Tanganyika, L.	8 30 S. 31 0 E.	80–81
Tanganyika Ter.	0 5 S. 35 0 E.	80–81
Tangier	35 40 N. 5 50 W.	76–77
Tangier R.	44 55 N. 62 54 W.	94–95
Tangla Range	33 0 N. 92 0 E.	64–65
Tanis	30 55 N. 31 53 E.	78–79
Tanjong Balei	3 0 N. 99 45 E.	70–71
Tanjong Padan	2 50 S. 107 40 E.	70–71
Tank	32 16 N. 70 21 E.	66–67
Tankse	34 0 N. 78 14 E.	66–67
Tannadice	56 43 N. 2 53 W.	24–25
Tannenberg	53 25 N. 20 9 E.	42–43
Tannis Bay	57 40 N. 10 0 E.	39
Tannu-Ola Mts.	51 0 N. 93 0 E.	72–73
Tanqua, R.	32 20 S. 19 45 E.	82–83
Tanta	30 46 N. 30 56 E.	78–79
Tantallon Castle	56 4 N. 2 40 W.	26–27
Tan-y-bwich	52 58 N. 4 1 W.	18–19
Taormina	37 52 N. 15 19 E.	50–51
Taos	36 29 N. 105 32 W.	106–107
Tapachula	14 53 N. 92 22 W.	108–109
Tapajoz	6 0 S. 57 0 W.	112–113
Ta-pa-shan Mts.	32 20 N. 107 30 E.	72–73
Tapti, R.	21 30 N. 74 10 E.	68
Taps	59 15 N. 26 0 E.	42–43
Taquary, R.	19 0 S. 56 0 W.	112–113

		MAP
Tara	57 0 N. 73 50 E.	58-59
Tara, Hill of	53 35 N. 6 35 W.	30-31
Tara R.	43 0 N. 19 30 E.	46-47
Taraba	20 49 N. 42 0 E.	60-61
Tarabulus	34 52 N. 35 45 E.	62
Tarakan I.	3 10 N. 117 30 E.	70-71
Taranaki Prov.	39 10 S. 174 40 E.	126-127
Tarancon	40 2 N. 2 56 W.	48-49
Tarangole	4 30 N. 32 48 E.	80-81
Taransay I.	57 54 N. 7 2 W.	24-25
Taranto	40 29 N. 17 15 E.	50-51
Tarapaca	19 45 S. 69 30 W.	112-113
Tarare	45 52 N. 4 28 E.	34-35
Tarascon	43 49 N. 4 41 E.	34-35
Tarascon	42 50 N. 1 37 E.	34-35
Tarasp	46 47 N. 10 17 E.	44-45
Tarawera	39 2 S. 176 34 E.	126-127
Tarawera Mt.	38 13 S. 176 32 E.	126-127
Tarazona	41 53 N. 1 40 W.	48-49
Tarbagatai	46 30 N. 83 0 E.	72-73
Tarbagatai Mts.	47 0 N. 85 0 E.	72-73
Tarbat	57 50 N. 3 49 W.	24-25
Tarbat Ness	57 57 N. 3 46 W.	24-25
Tarbert	52 34 N. 9 23 W.	32-33
Tarbert	55 52 N. 5 25 W.	26-27
Tarbert	55 58 N. 5 49 W.	26-27
Tarbert	57 54 N. 6 47 W.	24-25
Tarbert, L.	55 58 N. 5 58 W.	26-27
Tarbert, L. West	55 45 N. 5 35 W.	26-27
Tarbes	43 13 N. 0 2 E.	34-35
Tarbet	56 13 N. 4 42 W.	26-27
Tarbolton	55 31 N. 4 28 W.	26-27
Tarcoola	30 43 S. 134 38 E.	120-121
Tardienta	41 59 N. 0 30 W.	48-49
Taree	31 53 S. 152 28 E.	120-121
Tarendo	67 15 N. 22 30 E.	54-55
Tarev	48 34 N. 45 27 E.	56-57
Tarf Wr.	56 54 N. 4 45 W.	24-25
Tarff	54 53 N. 4 3 W.	26-27
Tarff R.	54 52 N. 4 25 W.	26-27
Tarff Water	54 59 N. 4 45 W.	26-27
Tarifa	36 2 N. 5 36 W.	48-49
Tarija	21 30 S. 64 35 W.	112-113
Tarim	16 10 N. 49 10 E.	60-61
Tarim Basin	39 40 N. 84 0 E.	72-73
Tarim R.	40 30 N. 83 0 E.	72-73
Taripan Mt.	2 35 N. 58 50 W.	112-113
Tarkastad	32 3 S. 26 15 E.	82-83
Tarku, R.	32 3 S. 26 8 E.	84-85
Tarlac	15 30 N. 120 35 E.	70-71
Tarland	57 8 N. 2 52 W.	24-25
Tarleton	53 40 N. 2 50 W.	20-21
Tarnak (R.)	32 0 N. 67 0 E.	66-67
Tarn (Dep.)	43 43 N. 2 10 E.	34-35
Tarn R.	43 46 N. 1 30 E.	34-35
Tarn-et-Garonne	44 3 N. 1 7 E.	34-35
Tarnopol	49 34 N. 25 38 E.	46-47
Tarnow	50 1 N. 21 1 E.	42-43
Tarnowitz	50 28 N. 18 52 E.	42-43
Taroena	3 30 N. 125 30 E.	70-71
Taroom	25 38 S. 150 0 E.	122-123
Tarporley	53 10 N. 2 40 W.	18-19
Tarragona	41 6 N. 1 17 E.	48-49
Tarsi	40 15 N. 16 28 E.	50-51
Tarskavaig	57 7 N. 5 59 W.	24-25
Tarso Mts.	20 0 N. 18 0 E.	76-77
Tarsus	36 58 N. 34 50 E.	62
Tartary, G. of	48 0 N. 141 0 E.	74-75
Tartus	34 57 N. 35 57 E.	62
Tarudant	30 20 N. 8 45 W.	76-77
Tarum	28 6 N. 55 31 E.	63
Tarves	57 22 N. 2 13 W.	24-25
Tarvin	53 12 N. 2 46 W.	18-19
Tas R.	64 0 N. 81 0 E.	58-59
Tascosa	35 31 N. 102 30 W.	106-107
Tashichu Jong	27 30 N. 89 40 E.	69
Tashigong	27 20 N. 91 38 E.	69
Tashkent	41 25 N. 69 15 E.	60-61
Tashkurgan	36 43 N. 67 23 E.	60-61
Tasili	26 0 N. 8 0 E.	76-77
Tasman Bay	41 0 S. 173 20 E.	126-127
Tasman Pen.	43 0 S. 147 55 E.	120-121
Tasman Ra.	41 0 S. 172 20 E.	126-127
Tasman Sea	41 0 S. 170 0 E.	126-127
Tasmania	42 0 S. 147 0 E.	120-121
Tasmans B.	31 25 N. 131 15 E.	74-75
Tatar Bazarjik	42 12 N. 24 20 E.	52-53
Tate R.	17 29 S. 144 30 E.	122-123
Tati	21 30 S. 27 43 E.	82-83
Tati Dist.	20 45 S. 27 30 E.	82-83
Ta-ting	27 0 N. 105 50 E.	72-73
Tatmagouche	45 42 N. 63 21 W.	94-95
Tatnam, C.	57 25 N. 91 0 W.	98-99
Tatsino	34 56 N. 134 28 E.	74-75
Tatta	24 42 N. 67 58 E.	66-67
Tattershall	53 7 N. 0 11 W.	16-17
Ta-tung	31 0 N. 117 50 E.	72-73
Ta-tung	40 0 N. 113 15 E.	72-73
Tauber R.	49 30 N. 9 50 E.	40-41
Taudeni	22 0 N. 3 0 W.	76-77
Tauern Mts.	47 10 N. 13 20 E.	46-47
Taufikia	9 25 N. 31 38 E.	80-81
Taumarunui	39 53 S. 175 14 E.	126-127
Taunggyi	20 53 N. 97 2 E.	69
Taungs	27 30 S. 24 50 E.	82-83
Taunsa	30 44 N. 70 40 E.	66-67
Taunton	51 1 N. 3 6 W.	18-19
Taunus Mts.	50 15 N. 8 10 E.	40-41
Taupo	38 41 S. 176 7 E.	126-127
Taupo L.	38 49 S. 175 53 E.	126-127
Tauran	35 30 N. 56 45 E.	63
Tauranga	37 42 S. 176 9 E.	126-127
Tauranga Harb.	37 35 S. 176 0 E.	126-127
Taurarua Ra.	40 50 S. 175 20 E.	126-127
Taurida	46 0 N. 34 0 E.	56-57
Tauroggen	55 14 N. 22 17 E.	42-43
Taurus Mts.	37 0 N. 34 0 E.	62
Taus	49 26 N. 13 0 E.	46-47
Tauste	41 57 N. 1 17 W.	48-49
Tavastehus	60 58 N. 24 29 E.	56-57
Tavastehus	61 0 N. 24 25 E.	54-55
Tavda R.	59 0 N. 64 30 E.	56-57
Taverne	46 4 N. 8 56 E.	44-45
Taveta	3 23 S. 37 43 E.	80-81
Tavira	37 8 N. 7 41 W.	48-49
Tavistock	43 22 N. 80 52 W.	96-97
Tavistock	50 33 N. 4 10 W.	18-19
Tavoy	14 3 N. 98 15 E.	69
Tavoy I.	13 5 N. 98 20 E.	69
Tavoy Point	13 30 N. 98 15 E.	69
Taw, R.	51 2 N. 4 3 W.	18-19
Tawang	27 33 N. 91 57 E.	69
Tawao	4 15 N. 117 50 E.	70-71
Tawari	34 45 N. 137 27 E.	74-75
Taws, R.	51 45 N. 3 48 W.	18-19
Taweish	12 20 N. 26 34 E.	80-81
Tawin I.	53 13 N. 9 3 W.	32-33
Tawi Tawi I.	5 0 N. 120 0 E.	70-71
Taxal	54 18 N. 2 0 W.	18-19
Taxco	18 30 N. 99 44 W.	108-109
Tayabas	14 10 N. 121 35 E.	70-71
Tay Bridge	56 27 N. 2 58 W.	26-27
Tay Chreggan	56 22 N. 5 9 W.	26-27
Tay, Firth of	56 25 N. 3 5 W.	26-27
Tay, L.	56 30 N. 4 10 W.	26-27
Tay R.	56 37 N. 3 55 W.	26-27
Tay, R.	52 8 N. 7 31 W.	32-33
Taynuilt	56 26 N. 5 14 W.	26-27
Tayport	56 27 N. 2 55 W.	26-27
Tayra	37 13 N. 140 55 E.	74-75
Taytao Pen.	46 40 S. 76 0 W.	112-113
Ta-yu Shan Mts.	26 0 N. 116 40 E.	72-73
Tayvallich	56 1 N. 5 37 W.	26-27
Taz B.	69 0 N. 77 0 E.	56-57
Teacuis, L.	6 38 N. 5 52 W.	26-27
Tealby	53 25 N. 0 15 W.	16-17
Teanau L.	45 12 S. 167 47 E.	126-127
Teapa	17 31 N. 93 2 W.	108-109
Tearaght I.	52 5 N. 10 39 W.	32-33
Te Aroha	37 32 S. 175 44 E.	126-127
Tearto	41 17 N. 14 2 E.	50-51
Teatree Well	21 58 S. 133 27 E.	118-119
Te Ante	39 46 S. 176 38 E.	126-127
Te Awamutu	38 0 S. 175 19 E.	126-127
Teba	0 5 N. 115 20 E.	70-71
Tebang, Mt	2 30 N. 114 40 E.	70-71
Tebay	54 26 N. 2 36 W.	20-21
Tebessa	35 10 N. 8 0 E.	76-77
Tebing Tinggi	3 35 S. 103 0 E.	70-71
Tebuk	27 55 N. 37 15 E.	60-61
Tecoanapa	16 32 N. 98 57 W.	108-109
Tecpan	17 14 N. 100 40 W.	108-109
Teda, Tebu	22 0 N. 18 0 E.	76-77
Tees, R.	54 32 N. 1 18 W.	20-21
Teeswater	44 0 N. 81 19 W.	96-97
Teffe	3 30 S. 64 40 W.	112-113
Teffout	51 6 N. 2 0 W.	18-19
Tegal	6 55 S. 109 5 E.	70-71
Teggiano	40 22 N. 15 37 E.	50-51
Tegucigalpa	14 13 N. 87 0 W.	110-111
Tehachapi Pass	35 10 N. 118 30 W.	106-107
Tehama	40 8 N. 122 15 W.	106-107
Te Hana	36 14 S. 174 30 E.	126-127
Tehchow	37 35 N. 117 40 E.	72-73
Tehneh	28 11 N. 30 45 E.	78-79
Tehran	35 40 N. 51 27 E.	63
Tehri	30 24 N. 78 35 E.	66-67
Tehri	24 40 N. 79 0 E.	66-67
Tehuacan	18 25 N. 97 30 W.	108-109
Tehuantepec	16 10 N. 95 19 W.	108-109
Teifi R.	52 3 N. 4 27 W.	18-19
Teignmouth	50 34 N. 3 30 W.	18-19
Teign, R.	50 40 N. 3 38 W.	18-19
Teith R.	56 13 N. 4 10 W.	26-27
Tejerri	24 10 N. 14 50 E.	76-77
Tejend	37 0 N. 60 48 E.	63
Tekapo L.	43 50 S. 170 30 E.	126-127
Tekax	20 15 N. 89 30 W.	108-109
Tekes R.	43 0 N. 81 30 E.	72-73
Tekrit	34 38 N. 43 40 E.	62
Tekuchiu	45 52 N. 27 7 E.	52-53
Te Kuiti	32 21 S. 175 12 E.	126-127
Telay	41 57 N. 45 26 E.	56-57
Tel R.	20 15 N. 83 30 E.	66-67
Tel el Amarna	27 40 N. 30 52 E.	78-79
Tel el Kebir	30 30 N. 31 45 E.	78-79
Telemarken	59 20 N. 8 10 E.	54-55
Tel Fiord	65 30 N. 12 40 E.	54-55
Telish	43 18 N. 24 13 E.	52-53
Tellancourt	49 31 N. 5 37 E.	36-37
Tellicherry	11 45 N. 75 30 E.	68
Tellingstedt	54 13 N. 9 20 E.	39
Telluride	37 59 N. 107 58 W.	106-107
Telok Anson	4 0 N. 101 0 E.	70-71
Telok Betong	5 30 S. 105 15 E.	70-71
Telshi	56 0 N. 22 18 E.	42-43
Tema	26 54 N. 31 27 E.	78-79
Temassinin	28 0 N. 6 50 E.	76-77
Temax	21 3 N. 88 56 W.	108-109
Tembaling	4 0 N. 102 15 E.	70-71
Tembuku	2 20 S. 121 50 E.	70-71
Tembu Land	31 45 S. 28 30 E.	82-83
Temburi	5 35 N. 27 30 E.	80-81
Tembwe	11 17 S. 32 40 E.	82-83
Teme, R.	52 19 N. 2 25 W.	18-19
Temern Belt	54 38 N. 11 20 E.	39
Temes R.	45 40 N. 21 20 E.	52-53
Temesvár	45 48 N. 21 17 E.	52-53
Temi	18 0 N. 42 30 E.	60-61
Temiscouata	47 40 N. 69 0 W.	94-95
Temiscouata L.	47 43 N. 68 54 W.	94-95
Temnikov	54 41 N. 43 2 E.	56-57
Temora	34 28 S. 147 32 E.	120-121
Temple	40 55 N. 9 7 E.	50-51
Temple	50 32 N. 4 36 W.	18-19
Temple Bay	12 15 S. 143 10 E.	122-123
Templemore	52 48 N. 7 51 W.	32-33
Templenoe	51 52 N. 9 41 W.	32-33
Templepatrick	54 42 N. 6 6 W.	30-31
Templeton	45 31 N. 75 35 W.	96-97
Templetonhy	52 47 N. 7 44 W.	32-33
Templetown	52 11 N. 6 54 W.	32-33
Templeuve	50 39 N. 3 17 E.	36-37
Tempo	54 23 N. 7 24 W.	30-31
Tempo R.	54 23 N. 7 28 W.	30-31
Temovuk	45 15 N. 37 26 E.	56-57
Temuco	38 25 S. 72 40 W.	112-113
Temuka	44 16 S. 171 18 E.	126-127
Tenan	22 53 S. 34 7 E.	82-83

		MAP
Tenang	38 12 S. 142 51 E.	120–121
Tenango	18 59 N. 97 45 W.	108–109
Tenasserim	11 59 N. 99 0 E.	69
Tenasserim, R.	14 0 N. 99 0 E.	69
Tenbury	52 18 N. 2 35 W.	18–19
Tenby	51 40 N. 4 41 W.	18–19
Tenda	44 6 N. 7 31 E.	50–51
Tendre, Mt.	46 37 N. 6 20 E.	44–45
Tendring	51 53 N. 1 7 E.	16–17
Tenduf	27 10 N. 9 0 W.	76–77
Tenedos I.	39 48 N. 26 0 E.	52–53
Tenerife	28 20 N. 16 30 W.	76–77
Tenes	36 30 N. 1 10 E.	76–77
Ténétu	11 10 N. 7 30 W.	88
Te-Ngan	31 30 N. 113 45 E.	72–73
Tengarung	0 20 S. 116 50 E.	70–71
Teng-chau	37 50 N. 120 35 E.	72–73
Tengri Nor.	30 45 N. 90 45 E.	64–65
Tenimber I.	7 30 S. 131 30 E.	70–71
Tennants' Creek	19 30 S. 134 12 E.	118–119
Tennessee	35 45 N. 87 0 W.	102–103
Tennessee, R.	36 30 N. 88 10 W.	102–103
Tenom	5 5 N. 116 0 E.	70–71
Tenom	4 35 N. 95 40 E.	70–71
Tenosique	17 30 N. 91 29 W.	108–109
Tenterden	51 4 N. 0 41 E.	16–17
Tenterden	34 20 S. 117 30 E.	124–125
Tenterfield	29 1 S. 152 0 E.	120–121
TenThousand Is.	25 40 N. 81 15 W.	102–103
Tents Moor	56 25 N. 2 50 W.	26–27
Teocelo	19 19 N. 97 0 W.	108–109
Tepachi	29 30 N. 109 31 W.	108–109
Tepehuaje	19 10 N. 102 10 W.	108–109
Tepehuanes	25 2 N. 105 53 W.	108–109
Tepic	21 30 N. 105 0 W.	108–109
Tepisa	43 13 N. 19 1 E.	46–47
Teplitz	50 36 N. 15 50 E.	46–47
Tera, R.	38 53 N. 7 55 W.	48–49
Teramo	42 41 N. 13 47 E.	50–51
Terek Prov.	43 20 N. 45 0 E.	56–57
Tergnier	49 40 N. 3 17 E.	36–37
Teri Nam Tso	31 0 N. 85 45 E.	66–67
Terkama	10 50 N. 21 0 E.	80–81
Terlizzi	41 9 N. 16 32 E.	50–51
Termination I.	34 32 S. 122 0 E.	124–125
Termini	37 59 N. 13 40 E.	50–51
Terminos, L. de	18 30 N. 91 30 W.	108–109
Termoli	42 0 N. 15 0 E.	50–51
Termon	54 6 N. 10 7 W.	30–31
Termonde	51 2 N. 4 5 E.	36–37
Termonfeckin	53 46 N. 6 16 W.	30–31
Ternate I.	0 40 N. 127 30 E.	70–71
Terneuzen	51 22 N. 3 48 E.	36–37
Terni	42 36 N. 12 40 E.	50–51
Terny	49 28 N. 3 22 E.	36–37
Terowie	33 5 S. 138 57 E.	120–121
Terracina	41 19 N. 13 18 E.	50–51
Terralba	39 43 N. 8 38 E.	50–51
Terranova	40 57 N. 9 29 E.	50–51
Terranova	37 6 N. 14 15 E.	50–51
Terrebonne	45 42 N. 73 45 W.	96–97
Terrebonne Co.	44 55 N. 74 10 W.	96–97
Terre Haute	39 30 N. 87 27 W.	102–103
Terriboah	23 41 S. 139 58 E.	122–123
Terrington	52 46 N. 0 20 E.	16–17
Terschelling	53 25 N. 5 22 E.	38
Terull	40 22 N. 1 4 W.	48–49
Tes R.	50 30 N. 94 0 E.	72–73
Tešanj	44 39 N. 18 0 E.	46–47
Teschen	49 42 N 18 40 E.	42–43
Tesiwo	44 48 N. 141 36 E.	74–75
Teslin L.	60 0 N. 132 7 W.	98–99
Teslin R.	60 30 N. 133 0 W.	98–99
Tessaua	13 48 N. 7 57 E.	80–81
Testa, C.	41 17 N. 9 8 E.	50–51
Teste I.	10 55 S. 151 15 E.	122–123
Testigos Is.	11 29 N. 63 5 W.	110–111
Tetbury	51 38 N. 2 9 W.	18–19
Tete	16 15 S. 33 27 E.	82–83
Teterev R.	50 40 N. 29 25 E.	42–43
Tetney	53 30 N. 0 1 W.	16–17
Teton R.	47 53 N. 111 30 W.	106–107
Tetsworth	51 43 N. 1 1 W.	16–17
Tetuan	35 20 N. 5 10 W.	76–77
Tetulio R.	22 20 N. 91 45 E.	69
Tetven	42 58 N. 24 17 E.	52–53
Teujillo	8 0 S. 78 0 W.	112–113
Teulada, C	38 53 N. 8 39 E.	50–51
Teutoburger	52 10 N. 8 0 E.	40–41
Teviot R	55 31 N. 3 35 W.	26–27
Teviothead	55 20 N. 2 56 W.	26–27
Tewaewae B.	46 10 S. 167 30 E.	126–127
Tew, Gt.	51 58 N. 1 25 W.	16–17
Te Whaui	38 37 S. 176 46 E.	126–127
Tewkesbury	52 0 N. 2 9 W.	18–19
Texa I.	55 37 N. 6 7 W.	26–27
Texarkand	33 0 N. 94 5 W.	102–103
Texas	31 30 N. 99 0 W.	106–107
Texel I.	53 5 N. 4 50 E.	38
Tez	13 37 N. 44 4 E.	60–61
Teziutlan	19 46 N. 97 30 W.	108–109
Tezpur	26 33 N. 92 52 E.	69
Thaba Bosigo	29 20 S. 27 42 E.	86–87
Thaba-Nchu	29 15 S. 26 57 E	82–83
Thabeikkyn	22 53 N. 96 2 E.	69
Thaddeus I.	76 0 N. 144 0 E.	58–59
Thai	33 28 N. 70 35 E.	66–67
Thai Ghat	19 40 N. 73 45 E.	68
Thallon	28 32 S. 149 2 E.	122–123
Thame	51 45 N. 0 59 W.	16–17
Thame R.	51 44 N. 1 8 W.	16–17
Thames	51 39 N. 1 54 W.	18–19
Thames	37 8 S. 175 33 E.	126–127
Thames, Fth. of	37 0 S. 175 25 E.	126–127
Thames Haven	51 31 N. 0 30 E.	16–17
Thames R.	42 25 N. 82 17 W.	96–97
Thames R.	37 40 S. 175 46 E.	126–127
Thamesford	43 5 N. 81 1 W.	96–97
Thamesville	42 32 N. 82 4 W.	96–97
Thana	19 15 N. 73 1 E.	68
Thanet, I. of	51 22 N. 1 20 E.	16–17
Than-hoa	19 15 N. 105 40 E.	70–71
Thankerton	55 38 N. 3 38 W.	26–27
Thann	47 48 N. 7 6 E.	36–37
Thar	22 35 N. 75 25 E.	66–67
Thar	27 30 N. 71 0 E.	66–67
Thargomindah	27 57 S. 143 31 E.	122–123
Tharrawaddy	17 35 N. 95 52 E.	69
Thasos I.	40 40 N. 24 40 E.	52–53
Thaton	16 54 N. 97 20 E.	69
Thaungdut	24 45 N. 94 40 E.	69
Thaungyin, R.	17 30 N. 98 0 E.	69
Thaxted	51 57 N. 0 20 E.	16–17
Thaya R.	48 54 N. 16 40 E.	46–47
Thayetmyo	19 15 N. 95 15 E.	69
The Aird	57 43 N. 6 17 W.	24–25
The Aird	57 26 N. 4 30 W.	24–25
The Bar	57 38 N. 3 46 W.	24–25
The Bend	46 2 N. 64 32 W.	94–95
The Brothers	26 20 N. 34 51 E.	78–79
The Cattegat	56 50 N. 11 30 E.	39
The Coorong	36 0 S. 140 0 E.	120–121
The Crask	58 12 N. 4 30 W.	24–25
The Dalles	45 30 N. 121 10 W.	106–107
The Dome	63 40 N. 138 0 W.	98–99
The Hague	52 5 N. 4 18 E.	38
The Marchant	21 0 S. 141 12 E.	122–123
The Maures	43 20 N. 6 25 E.	34–35
The Merse	55 45 N. 2 15 W.	26–27
The Milne	21 35 S. 137 30 E.	122–123
The Minch	58 10 N. 5 50 W.	24–25
The Moors	54 57 N. 4 43 W.	26–27
The Mound	57 58 N. 4 5 W.	24–25
The Ness	56 42 N. 2 26 W.	24–25
The Peak	31 31 S. 145 50 E.	120–121
The Pilgrims Is.	47 47 N. 69 47 W.	94–95
The Saddle	57 10 N. 5 20 W.	24–25
The Sheddings	54 56 N. 6 5 W.	30–31
The Skaw	57 47 N. 10 41 E.	39
The Skerries	55 14 N. 6 38 W.	30–31
The Sound	56 0 N. 12 40 E.	39
The Storr Mt.	57 32 N. 6 10 W.	24 25
The Trossachs	56 15 N. 4 20 W.	26–27
Theale	51 26 N. 1 5 W.	16–17
Thebes	25 45 N. 32 26 E.	78–79
Thebes	38 20 N. 23 22 E.	52–53
Theddlethorpe	53 23 N. 0 12 E.	16–17
Theobine	25 55 S. 152 30 E.	122–123
Theiss R.	48 3 N. 23 0 E.	52–53
Thelbridge	50 53 N. 3 44 W.	18–19
Theodoro	9 0 S. 60 30 W.	112–113
Theodosia	45 2 N. 35 14 E.	56–57
The Pas	53 57 N. 101 15 W.	98–99
Therain, R.	49 33 N. 1 58 E.	36–37
Therapia	41 6 N. 29 0 E.	52–53
Therezina	5 50 S. 42 50 W.	112–113
Thermopylæ	38 48 N. 22 34 E.	52–53
The Rosses	55 2 N. 8 23 W.	30–31
Thérouanne	50 38 N. 2 15 E.	36–37
Thessaly	39 30 N. 22 0 E.	52–53
Thetford	52 25 N. 0 45 E.	16–17
Theux	50 32 N. 5 48 E.	36–37
Thevenard I.	21 20 S. 15 47 E.	124–125
Thewil, Jebel	29 55 N. 40 0 E.	62
Thiaucourt	48 57 N. 5 52 E.	36–37
Thibadeau	47 20 N. 68 10 W.	94–95
Thible	48 56 N. 4 12 E.	36–37
Thiéblemont	48 42 N. 4 44 E.	36–37
Thielsen, Mt.	43 20 N. 121 15 W.	106–107
Thielt	51 0 N. 3 20 E.	36–37
Thiers	45 49 N. 3 34 E.	34–35
Thies	14 41 N. 17 18 W.	88
Thiese	57 19 N. 9 50 E.	39
Thionville	49 21 N. 6 10 E.	36–37
Thira I.	36 25 N. 25 26 E.	52–53
Thirasia I.	36 25 N. 25 21 E.	52–53
Thirkleby	54 12 N. 1 17 W.	20–21
Thirsk	54 14 N. 1 20 W.	20–21
Thisted	56 58 N. 8 42 E.	39
Thistle I.	34 59 S. 136 5 E.	120–121
Thiviers	45 26 N. 0 52 E.	34–35
Thlewiiaza R.	60 0 N. 97 0 W.	98–99
Thlotse	28 55 S. 28 12 E.	82–83
Thoiry	48 52 N. 1 45 E.	36–37
Thok Jalung	32 35 N. 81 30 E.	72–73
Tholen	51 32 N. 4 13 E.	38
Tholey	49 29 N. 7 3 E.	36–37
Thom, L.	55 55 N. 4 47 W.	26–27
Thomar	39 35 N. 8 25 W.	48–49
Thomastown	30 50 N. 84 0 W.	102–103
Thomastown	52 32 N. 7 8 W.	32–33
Thompson R.	51 30 N. 120 0 W.	98–99
Thomson Mt.	23 59 S. 116 5 E.	124–125
Thomson R.	24 30 S. 143 10 E.	122–123
Thongwa	16 35 N. 95 50 E.	69
Thon R.	49 52 N. 4 10 E.	36–37
Thonon	46 21 N. 6 30 E.	34–35
Thorn	51 10 N. 5 50 W.	38
Thorn	53 0 N. 18 39 E.	42–43
Thornborough	17 3 S. 144 47 E.	122–123
Thornbury	44 33 N. 80 30 W.	96–97
Thornbury	50 51 N. 4 16 W.	18–19
Thornbury	51 37 N. 2 30 W.	18–19
Thorne	53 38 N. 0 58 W.	20–21
Thorne, Lynn of	56 30 N. 5 28 W.	26–27
Thorner	53 52 N. 1 25 W.	20–21
Thorney	52 39 N. 0 5 W.	16–17
Thorneyburn	55 12 N. 2 20 W.	20–21
Thornham	52 58 N. 0 36 E.	16–17
Thornhill	55 15 N. 3 46 W.	26–27
Thornhill	43 48 N. 79 27 W.	96–97
Thornhill	56 11 N. 4 7 W.	26–27
Thornton	56 10 N. 3 8 W.	26–27
Thornton	53 5 N. 0 6 W.	16–17
Thornton	53 16 N. 2 50 W.	18–19
Thorpe	53 11 N. 0 38 W.	16–17
Thorpe Market	52 52 N. 1 22 E.	16–17
Thouars	46 58 N. 0 16 W.	34–35
Thouin, C.	20 22 S. 118 10 E.	124–125
Thourout	51 4 N. 3 6 E.	36–37
Thousand Is.	44 15 N. 76 0 W.	104–105
Thousand Is.	44 20 N. 75 50 W.	96–97
Thrace	41 10 N. 26 0 E.	52–53
Thrapston	52 25 N. 0 32 W.	16–17
Thraxton	51 13 N. 1 34 W.	16–17
Three CastleHd.	51 29 N. 9 50 W.	32–33
Three Kings Is.	34 10 S. 172 10 E.	126–127
Three Points, C.	4 49 N. 2 8 W.	88
Three Rivers	33 22 N. 105 48 W.	106–107

		MAP
Three Rivers	46 21 N. 72 35 W.	96-97
Threlkeld	54 37 N. 3 3 W.	20-21
Throwleigh	50 42 N. 3 53 W.	18-19
Thrumster	58 23 N. 3 7 W.	24-25
Thuin, R.	50 20 N. 4 15 E.	36-37
Thun	46 46 N. 7 36 E.	44-45
Thun, L.	46 42 N. 7 42 E.	44-45
Thundridge	51 50 N. 0 2 W.	16-17
Thuno I.	55 58 N. 10 28 E.	39
Thurgarton	53 2 N. 0 58 W.	16-17
Thurgau, Con.	47 38 N. 9 0 E.	44-45
Thuringia	50 50 N. 11 0 E.	40-41
Thuringian For.	50 36 N. 11 0 E.	40-41
Thurles	52 41 N. 7 50 W.	32-33
Thurlestone	50 17 N. 3 52 W.	18-19
Thurlow	52 10 N. 0 22 E.	16-17
Thur R.	47 23 N. 9 5 E.	44-45
Thuro I.	55 3 N. 10 42 E.	39
Thursby	54 52 N. 3 3 W.	20-21
Thursday I.	10 35 S. 142 9 E.	122-123
Thursford	52 53 N. 0 55 E.	16-17
Thursley	51 9 N. 0 42 W.	16-17
Thurso	58 36 N. 3 31 W.	24-25
Thurso Bay	58 37 N. 3 30 W.	24-25
Thurso R.	58 27 N. 4 30 W.	24-25
Thurston	52 16 N. 0 50 E.	16-17
Thusis	46 44 N. 9 27 E.	44-45
Thuxton	52 0 N. 2 47 W.	18-19
Thyholm I.	56 40 N. 8 30 E.	39
Thysville	5 18 S. 14 54 E.	80-81
Tibagy	24 30 S. 50 50 W.	114-115
Tibati	6 22 N. 12 30 E.	80-81
Tibbermuir	56 24 N. 5 32 W.	26-27
Tibberton	52 4 N. 2 54 W.	18-19
Tiber, R.	41 42 N. 12 17 E.	50-51
Tibesti	20 40 N. 17 0 E.	76-77
Tibet	34 0 N. 90 0 E.	72-73
Tibooburra	29 23 S. 142 2 E.	120-121
Tibu	19 30 N. 19 0 E.	76-77
Tiburon I.	29 0 N. 112 30 W.	108-109
Ticehurst	51 3 N. 0 25 E.	16-17
Tichino, Can.	46 18 N. 8 37 E.	44-45
Ticino R.	46 10 N. 8 55 E.	44-45
Tickhill	53 26 N. 1 7 W.	20-21
Ticknall	52 48 N. 1 27 W.	16-17
Ticul	20 22 N. 89 47 W.	108-109
Tideswell	53 16 N. 1 45 W.	16-17
Tidikelt Oasis	27 0 N. 2 0 E.	76-77
Tidnish	46 0 N. 63 58 W.	94-95
Tidore	0 30 N. 127 30 E.	70-71
Tiefenkasten	46 39 N. 9 35 E.	44-45
Ticino	45 25 N. 8 45 E.	44
Tiel	51 53 N. 5 26 E.	38
Tienhai	24 30 N. 102 30 E.	64-65
Tien Shan	40 0 N. 73 0 E.	60-61
Tien-tsin	39 5 N. 117 5 E.	72-73
Tiereborg	55 27 N. 8 35 E.	39
Tiermas	42 38 N. 1 5 W.	48-49
Tierra del Fuego	54 0 S. 68 0 W.	112-113
Tietar, R.	39 55 N. 5 40 W.	48-49
Tiffin	41 5 N. 83 16 W.	102-103
Tiflis	41 45 N. 44 57 E.	56-57
Tiger Berg	31 0 S. 21 0 E.	84-85
Tiger Berg	32 49 S. 24 9 E.	84-85
Tiger Is.	6 30 S. 121 0 E.	70-71
Tighary	57 38 N. 7 30 W.	22-23
Tighnabruaich	55 55 N. 5 13 W.	26-27
Tiginish B.	46 58 N. 64 5 W.	94-95
Tigre	14 0 N. 38 20 E.	80-81
Tigris R.	37 42 N. 40 30 E.	62
Tihamma	17 30 N. 42 30 E.	60-61
Tijuana	32 30 N. 117 2 W.	108-109
Tikhvin	59 36 N. 33 31 E.	56-57
Tilburg	51 34 N. 5 6 E.	38
Tilbury	51 28 N. 0 22 E.	16-17
Tilbury	52 2 N. 0 34 E.	16-17
Tilbury	42 17 N. 82 18 W.	96-97
Till R.	55 42 N. 2 8 W.	20-21
Tillicoultry	56 9 N. 3 44 W.	26-27
Tilliehuldem	55 42 N. 3 54 W.	26-27
Tillingham	51 42 N. 0 52 E.	16-17
Tilloy	49 2 N. 4 35 E.	36-37
Tillyfourie	57 13 N 2 37 W.	24-25
Tillynaught	57 38 N. 2 42 W.	24-25
Tilos I.	36 26 N. 27 25 E.	52-53
Tilshead	51 14 N. 1 55 W.	18-19
Tilsit	55 5 N. 21 52 E.	40-41
Tilsonburg	42 53 N. 80 46 W.	96-97
Tilstock	52 55 N. 2 42 W.	18-19
Tilton	52 38 N. 0 54 W.	16-17
Timagami L.	47 0 N. 79 50 W.	96-97
Timahoe	52 58 N. 7 13 W.	32-33
Timahoe	53 20 N. 6 50 W.	32-33
Timan Mts.	65 30 N. 51 0 E.	56-57
Timaru	44 24 S. 171 14 E.	126-127
Timberland	53 7 N. 0 17 W.	16-17
Timberscombe	51 10 N. 3 29 W.	18-19
Timbo	10 40 N. 11 45 W.	88
Timboon	38 30 S. 143 0 E.	120-121
Timbuktu	16 50 N. 2 30 W.	76-77
Timiskaming	47 37 N. 80 20 W.	96-97
Timok R.	44 10 N. 22 40 E.	52-53
Timoleague	51 38 N. 8 47 W.	32-33
Timolin	52 59 N. 6 49 W.	32-33
Timor I.	9 30 S. 125 0 E.	70-71
Timor Laut	7 40 S. 131 30 E.	70-71
Timor Sea	10 5 S. 126 30 E.	70-71
Timperley Ra.	25 56 S. 122 8 E.	124-125
Timsah L.	30 34 N. 32 19 E.	78-79
Tin, L.	59 45 N. 8 50 E.	54-55
Tina, Bight of	31 10 N. 32 40 E.	78-79
Tinahely	52 48 N. 6 29 W.	32-33
Tina R.	31 0 S. 2 50 E.	82-83
Tineo	43 22 N. 6 27 W.	48-49
Tingatingana	28 46 S. 140 12 E.	120-121
Ting-chau	25 35 N. 116 30 E.	72-73
Tingel	14 15 N. 1 25 W.	88
Tingha	29 57 S. 151 14 E.	120-121
Ting-hai	30 0 N. 122 5 E.	72-73
Tinnevelly	8 45 N. 77 40 E.	68
Tinonee	31 58 S. 152 22 E.	120-121
Tinos I.	27 35 N. 25 8 E.	52-53
Tinoso, C.	37 30 N. 1 6 W.	48-49
Tinsukia	27 29 N. 95 25 E.	69
Tintagel Castle	50 41 N. 4 45 W.	18-19
Tintagel Head	50 41 N. 4 45 W.	18-19
Tintellust	18 30 N. 9 0 E.	76-77
Tintern	51 42 N. 2 40 W.	18-19
Tintina	26 50 S. 63 0 W.	112-113
Tinto Hill	55 35 N. 3 45 W.	26-27
Tinwald	55 8 N. 3 34 W.	26-27
Tipperary	52 28 N. 8 11 W.	32-33
Tipton	52 32 N. 2 3 W.	18-19
Tirana	41 19 N. 19 48 E.	52-53
Tiran I.	27 55 N. 34 30 E.	78-79
Tirano	46 13 N. 10 18 E.	50-51
Tiraspol	46 58 N. 29 33 E.	52-53
Tirau	37 59 S. 175 46 E.	126-127
Tire	38 5 N. 27 47 E.	52-53
Tiree	38 0 N. 27 48 E.	62
Tiree I.	56 30 N. 6 52 W.	26-27
Tirgovistea	44 54 N. 25 34 E.	52-53
Tirgu Jiu	45 0 N. 23 20 E.	52-53
Tirhut I.	26 40 N. 50 7 E.	63
Tirlemont	50 49 N. 4 56 E.	36-37
Tirnovo	43 1 N. 25 41 E.	52-53
Tirnovojik	41 59 N. 27 32 E.	52-53
Tirry R.	58 8 N. 4 30 W.	24-25
Tirsa	29 26 N. 30 49 E.	78-79
Tirso	40 20 N. 9 2 E.	50-51
Tirso R.	40 20 N. 9 2 E.	50-51
Tirsuli R.	27 47 N. 85 0 E.	66-67
Tiruchendur	8 30 N. 78 5 E.	68
Tirupati	13 40 N. 79 27 E.	68
Tiruvannamalai	12 18 N. 79 10 E.	68
Tisbury	51 4 N. 2 3 W.	18-19
Tise	56 43 N. 9 9 E.	39
Tishit	18 20 N. 9 40 W.	76-77
Tissington	53 5 N. 1 45 W.	18-19
Tista R.	25 50 N. 89 30 E.	66-67
Tisza	45 40 N. 20 10 E.	46-47
Tiszaföred	47 40 N. 20 50 E.	46-47
Tisza R.	48 3 N. 23 0 E.	46-47
Titchfield	50 51 N. 1 14 W.	16-17
Titicaca, L.	15 30 S. 69 30 W.	112-113
Titlington	55 28 N. 1 51 W.	20-21
Titlis Mt.	46 47 N. 8 30 E.	44-45
Titu	44 39 N. 25 39 E.	52-53
Tituie	3 12 N. 25 22 E.	80-81
Titusville	41 40 N. 79 45 W.	104-105
Tiuge Tau Mts.	41 30 N. 90 0 E.	72-73
Tiuman I.	2 50 N. 104 10 E.	70-71
Tiumpan Hd.	58 16 N. 6 7 W.	24-25
Tivoli	41 57 N. 12 47 E.	50-51
Tiva R.	2 40 S. 39 10 E.	80-81
Tiverton	50 54 N. 3 29 W.	18-19
Tivetshall	52 25 N. 1 10 E.	16-17
Tixtla	17 35 N. 99 20 W.	108-109
Tizimin	21 0 N. 88 12 W.	108-109
Tjilatjap	7 45 S. 109 0 E.	70-71
Tjorn	58 0 N. 11 20 E.	54-55
Tlacotalpan	18 38 N. 95 48 W.	108-109
Tlahualilo	26 24 N. 103 29 W.	108-109
Tlaltenango	21 48 N. 103 20 W.	108-109
Tlaxcala	19 18 N. 98 20 W.	108-109
Tlaxiaco	17 18 N. 97 47 W.	108-109
Tlemsen	34 50 N. 1 0 W.	76-77
Toba	31 10 N. 67 15 E.	66-67
Tobago I.	11 13 N. 60 34 W.	110-111
Toba Inlet	50 20 N. 124 35 W.	98-99
Toba Lake	2 40 N. 98 40 E.	70-71
Tobarra	38 37 N. 1 40 W.	48-49
Tobermore	54 49 N. 6 43 W.	30-31
Tobermory	56 37 N. 6 4 W.	26-27
Tobique	46 42 N. 67 53 W.	94-95
Tobique L	46 59 N. 67 0 W.	94-95
Tobique R	46 50 N. 67 37 W.	94-95
Toboali	3 0 S. 106 30 E.	70-71
Tobol R.	54 30 N. 64 30 E.	56-57
Tobolsk	58 50 N. 68 30 E.	58-59
Tobut	42 34 N. 143 4 E.	74-75
Töby	47 48 N. 11 35 E.	40-41
Tocal	23 59 S. 143 32 E.	122-123
Tocantins	10 30 S. 48 0 W.	112-113
Tocantins R.	12 0 S. 48 20 W.	112-113
Toce R.	46 0 N. 8 20 E.	44-45
Tochi R.	33 0 N. 69 30 E.	66-67
Tocopilla	22 0 S. 70 15 W.	112-113
Tocumwall	35 47 S. 145 35 E.	120-121
Tocuyo	11 0 N. 68 45 W.	110-111
Todai	62 50 N. 8 50 E.	54-55
Todi Mt.	46 48 N. 9 0 E.	44-45
Todi P.	46 45 N. 8 55 E.	44
Todmorden	53 43 N. 2 6 W.	20-21
Todos Santos	23 31 N. 110 20 W.	108-109
Todos Santos I.	31 50 N. 116 50 W.	108-109
Toe Hd.	51 29 N. 9 12 W.	32-33
Toestaan	30 27 S. 22 18 E.	84-85
Togean Is.	0 30 S. 121 50 E.	70-71
Toggenburg	47 20 N. 9 5 E.	44-45
Togher	53 5 N. 7 12 W.	32-33
Togo	8 20 N. 0 50 E.	88
Tojo	1 10 S. 121 15 E.	70-71
Tokaanu	38 58 S. 176 45 E.	126-127
Tokaj	48 8 N. 21 27 E.	46-47
Tokan	51 16 N. 59 14 E.	56-57
Tokanui	46 34 S. 168 57 E.	126-127
Tokar	18 30 N. 37 40 E.	76-77
Tokarihi	44 48 S. 170 38 E.	126-127
Tokat	40 15 N. 36 33 E.	62
Tokatsi	42 46 N. 143 28 E.	74-75
Tokelau Is.	10 0 S. 169 0 W.	126-127
Tokio	35 43 N. 139 45 E.	74-75
Toko	39 20 S. 174 26 E.	126-127
Tokombo C.	46 41 N. 141 50 E.	74-75
Tokra	32 30 N. 20 30 E.	76-77
Tokuyama	34 8 N. 131 53 E.	74-75
Tokwe R.	20 15 S. 31 45 E.	82-83
Tolai	47 20 N. 131 10 E.	72-73
Toledo	41 40 N. 83 31 W.	102-103
Toledo	39 50 N. 4 5 W.	48-49
Toledo, Mts. of	39 35 N. 4 30 W.	48-49
Tolima	4 40 N. 76 0 W.	112-113
Tolliman	20 51 N. 100 0 W.	108-109
Tolka R.	53 26 N. 6 27 W.	32-33
Tolko R.	53 25 N. 6 25 W.	30-31
Tollerton	54 3 N. 1 13 W.	20-21
Tollesbury	51 46 N. 0 50 E.	16-17
Tolmeita	32 50 N. 21 0 E.	76-77

		MAP
Tolo, G. of	2 30 S. 123 0 E.	70–71
Tolochin	54 13 N. 28 26 E.	42–43
Tolosa	43 7 N. 2 4 W.	48–49
Tolox, Sierra de	36 40 N. 5 0 W.	48–49
Tolposis Mt.	63 58 N. 59 2 E.	56–57
Tolsta	58 21 N. 6 11 W.	24–25
Toluca	19 15 N. 99 48 W.	108–109
Tomashov	51 30 N. 20 0 E.	42–43
Tomashov	50 31 N. 23 22 E.	42–43
Tomassina R.	46 50 N. 76 20 W.	96–97
Tomat	14 10 N. 35 58 E.	60–61
Tomatin	57 21 N. 4 0 W.	24–25
Tombe	5 50 N. 31 40 E.	80–81
Tombigbee R.	32 0 N. 88 5 W.	102–103
Tombo	12 45 S. 19 8 E.	82–83
Tombstone	31 42 N. 110 6 W.	106–107
Tomdown	57 4 N. 5 3 W.	24–25
Tomeloso	39 10 N. 3 0 W.	48–49
Tomgraney	52 54 N. 8 33 W.	32–33
Tomich	57 18 N. 4 49 W.	24–25
Tomini	0 30 N. 120 30 E.	70–71
Tomini, G. of	0 5 S. 121 30 E.	70–71
Tomintoul	57 15 N. 3 23 W.	24–25
Tomkinson Ra.	26 0 S. 129 15 E.	124–125
Tomori, G. of	2 0 S. 122 0 E.	70–71
Tomsk	56 30 N. 85 0 E.	58–59
Tonale P.	46 20 N. 10 40 E.	44
Tonbridge	51 12 N. 0 16 E.	16–17
Tondern	54 56 N. 8 55 E.	39
Tondi	9 45 N. 79 3 E.	68
Tone R.	51 2 N. 3 5 W.	18–19
Tonga Is.	19 40 S. 174 40 W.	126–127
Tongareva I.	9 0 S. 158 2 W.	126–127
Tongariro	39 5 S. 175 39 E.	126–127
Tonga-taboo I.	21 12 S. 175 10 W.	126–127
Tongio W.	37 17 S. 147 42 E.	120–121
Tongking	21 30 N. 105 0 E.	70–71
Tongking, G. of	20 0 N. 108 0 E.	70–71
Tongres	50 47 N. 5 28 E.	36–37
Tongsa	27 30 N. 90 30 E.	69
Tongue	58 28 N. 4 25 W.	24–25
Tongue	15 50 S. 18 0 E.	82–83
Tonguelano	54 42 N. 4 3 W.	26–27
Tongue R.	46 0 N. 106 0 W.	106–107
Tonichi	28 58 N. 109 41 W.	108–109
Tonin C.	46 52 N. 143 27 E.	74–75
Tonj	7 18 N. 28 42 E.	80–81
Tonk	26 3 N. 75 50 E.	66–67
Tonto Sap Mt.	13 0 N. 102 10 E.	70–71
Ton Mhor Pt.	55 53 N. 6 25 W.	26–27
Tonneins	44 24 N. 0 20 E.	34–35
Tonnerre	47 51 N. 3 57 E.	34–35
Tönning	54 19 N. 8 57 E.	39
Tonopah	38 5 N. 117 5 W.	106–107
Tons R.	30 55 N. 78 0 E.	66–67
Tonsberg	59 20 N. 10 23 E.	54–55
Toodyay	30 45 S. 117 30 E.	124–125
Toodyay	31 29 S. 116 30 E.	124–125
Toomard	53 33 N. 8 28 W.	30–31
Toombeola	53 27 N. 9 53 W.	32–33
Toombrack	52 37 N. 6 34 W.	32–33
Toome	54 45 N. 6 27 W.	30–31
Toomevara	52 51 N. 8 2 W.	32–33
Toomore B.	51 27 N. 9 40 W.	32–33
Tootori	35 35 N. 134 10 E.	74–75
Toowoomba	27 31 S. 151 53 E.	122–123
Topcliffe	54 11 N. 1 23 W.	20–21
Topeka	39 0 N. 95 45 W.	106–107
Topia	25 20 N. 106 10 W.	108–109
Topiya	48 52 N. 21 40 E.	46–47
Topo, L.	65 40 N. 32 0 E.	54–55
Topolobampo	25 37 N. 109 12 W.	108–109
Topozero	65 30 N. 32 0 E.	56–57
Topsham	50 41 N. 3 27 W.	18–19
Tor	28 13 N. 33 40 E.	78–79
Tor Bay	50 26 N. 3 33 W.	18–19
Tor Bay	45 11 N. 61 18 W.	94–95
Torboll R.	57 58 N. 4 10 W.	24–25
Torda	46 32 N. 23 48 E.	52–53
Tordesillas	41 30 N. 5 0 W.	48–49
Torgau	51 34 N. 12 58 E.	40–41
Torgel	58 30 N. 24 52 E.	42–43
Toriana	37 23 N. 6 5 W.	48–49
Torinana, C.	43 0 N. 9 20 W.	48–49
Torksey	53 17 N. 0 44 W.	16–17
Toria	42 38 N. 0 8 W.	48–49
Toriak	43 34 N. 26 14 E.	52–53
Tormentin C.	46 6 N. 63 53 W.	94–95
Tormes R.	41 10 N. 6 0 W.	48–49
Tornavacas	40 15 N. 5 42 W.	48–49
Torne	53 32 N. 0 55 W.	20–21
Tornea	65 55 N. 24 10 E.	54–55
Tornea R.	67 40 N. 21 30 E.	54–55
Tornea Trask	68 15 N. 19 40 E.	54–55
Torneo	24 28 N. 65 51 E.	56–57
Tor Ness	58 45 N. 3 18 W.	22–23
Toro	41 33 N. 5 25 W.	94–95
Toromosiri I.	46 14 N. 141 5 E.	74–75
Toronto	43 40 N. 79 25 W.	96–97
Toros	26 47 N. 108 25 W.	108–109
Toro-usu R.	45 30 N. 123 0 E.	72–73
Torphins	57 7 N. 2 37 W.	24–25
Torpoint	50 23 N. 4 12 W.	18–19
Torquay	50 28 N. 3 34 W.	18–19
Torran	57 13 N. 6 1 W.	24–25
Torran Rocks	56 14 N. 6 24 W.	26–27
Torre	41 12 N. 7 7 W.	48–49
Torregaveta	40 48 N. 14 2 E.	50–51
Torrejoncillo	39 52 N. 6 26 W.	48–49
Torrelaguna	40 49 N. 3 33 W.	48–49
Torrelavega	43 22 N. 4 5 W.	48–49
Torrens, L.	31 0 S. 137 45 E.	120–121
Torrent R.	54 32 N. 6 42 W.	30–31
Torrente	39 23 N. 0 29 W.	48–49
Torreon	25 30 N. 103 32 W.	108–109
Torres	29 15 S. 49 50 W.	114–115
Torres	28 47 N. 110 57 W.	108–109
Torres Strait	10 15 S. 142 30 E.	122–123
Torres Vedras	39 5 N. 9 15 W.	48–49
Torrevieja	37 58 N. 0 40 W.	48–49
Torr Hd.	55 12 N. 6 4 W.	30–31
Torridge	51 0 N. 4 10 W.	18–19
Torridon	57 33 N. 5 30 W.	24–25
Torridon, L.	57 35 N. 5 45 W.	24–25
Torrington	50 57 N. 4 9 W.	18–19
Torrisdail	58 31 N. 4 16 W.	24–25
Torroboll	58 0 N. 4 22 W.	24–25
Torrowangee	31 18 S. 141 29 E.	120–121
Torrox	36 45 N. 3 58 W.	48–49
Torryburn	56 4 N. 3 34 W.	26–27
Torthorwald	55 5 N. 3 31 W.	26–27
Tortoli	39 57 N. 9 40 E.	50–51
Tortona	44 56 N. 8 53 E.	50–51
Tortosa	40 50 N. 0 36 E.	48–49
Tortosa, C.	40 40 N. 0 52 E.	48–49
Tortuga I.	11 0 N. 65 20 W.	110–111
Tortuga I.	20 5 N. 72 45 W.	110–111
Tortuga I.	27 30 N. 112 5 W.	108–109
Tory I.	55 15 N. 8 14 W.	30–31
Tosa C.	32 30 N. 133 14 E.	74–75
Toscaig	57 23 N. 5 48 W.	24–25
Tosna	59 32 N. 30 52 E.	42–43
Toss, R.	47 33 N. 8 37 E.	44–45
Totaig	57 16 N. 5 31 W.	24–25
Totaig	57 27 N. 6 39 W.	24–25
Totling	31 22 N. 79 47 E.	66–67
Totma R.	59 58 N. 42 31 E.	56–57
Totnes	50 26 N. 3 41 W.	18–19
Totok	0 50 N. 124 40 E.	70–71
Totonicapan	14 59 N. 91 15 W.	110–111
Totoralillo	29 35 S. 71 20 W.	114–115
Tottenham	32 15 S. 147 21 E.	120–121
Totuna	37 45 N. 1 30 W.	48–49
Toul	48 40 N. 5 52 E.	34–35
Toulon	43 7 N. 5 56 E.	34–35
Toulouse	43 36 N. 1 23 E.	34–35
Toungoo	18 57 N. 96 28 E.	69
Touraine	47 18 N. 0 40 E.	34–35
Tourcoing	50 46 N. 3 10 E.	34–35
Tourmakeady	53 40 N. 9 22 W.	30–31
Tournafulla	52 22 N. 9 9 W.	32–33
Tournai	50 37 N. 3 23 E.	36–37
Tournon	45 3 N. 4 47 E.	34–35
Tournus	46 33 N. 4 54 E.	34–35
Tours	47 23 N. 0 41 E.	34–35
Touws, R.	33 30 S. 20 45 E.	82–83
Toward Pt.	55 52 N. 4 58 W.	26–27
Towcester	52 9 N. 1 0 W.	16–17
Towie	57 13 N. 2 56 W.	24–25
Townsville	19 17 S. 146 48 E.	122–123
Towton	53 51 N. 1 15 W.	20–21
Towyn	52 35 N. 4 5 W.	18–19
Towy R.	51 55 N. 3 55 W.	18–19
Toyama	36 36 N. 137 20 E.	74–75
Toyama B.	37 0 N. 137 30 E.	74–75
Toyohara	47 14 N. 142 34 E.	74–75
Tracadiegash	48 7 N. 66 7 W.	94–95
Tracadie Gully	47 33 N. 64 56 W.	94–95
Tracady B	46 27 N. 63 4 W.	94–95
Tradon	29 40 N. 84 17 E.	66–67
Trafalgar	43 30 N. 79 45 W.	96–97
Trafalgar	46 19 N. 64 59 W.	94–95
Trafalgar, C.	36 10 N. 6 5 W.	48–49
Tragacete	40 20 N. 1 53 W.	48–49
Trahiras	14 40 S. 48 55 W.	114–115
Tralaig, L.	56 17 N. 5 25 W.	26–27
Tralee	52 16 N. 9 42 W.	32–33
Tralee B.	52 16 N. 9 55 W.	32–33
Tramore	52 10 N. 7 10 W.	32–33
Tramore Bay	52 8 N. 7 8 W.	32–33
Trancas	26 15 S. 65 40 W.	114–115
Trancoso	40 48 N. 7 25 W.	48–49
Tranent	55 57 N. 2 57 W.	26–27
Trän Fd.	66 25 N. 12 20 E.	54–55
Trangan I.	6 30 S. 134 20 E.	70–71
Trangie	32 1 S. 147 58 E.	120–121
Trani	41 16 N. 16 23 E.	50–51
Trän Is.	66 30 N. 12 0 E.	54–55
Tranquebar	11 5 N. 79 50 E.	68
Trans Alai Mts.	39 40 N. 73 0 E.	60–61
Transimens, L.	43 7 N. 12 5 E.	50–51
Transkei	32 15 S. 28 15 E.	82–83
Transvaal	25 0 S. 29 0 E.	82–83
Transylvania	46 20 N. 24 0 E.	52–53
Transylvanian Alps	45 20 N. 24 0 E.	52–53
Tranum	57 9 N. 9 29 E.	39
Trapani	38 1 N. 12 33 E.	50–51
Traquair	55 35 N. 3 3 W.	26–27
Traralgon	38 12 S. 146 32 E.	120–121
Traun R.	48 0 N. 13 45 E.	46–47
Traunstein	47 52 N. 12 36 E.	40–41
Trautenau	50 35 N. 15 54 E.	46–47
Travancore	9 0 N. 77 0 E.	68
Trave R.	53 49 N. 10 30 E.	39
Travellers L.	33 24 S. 141 53 E.	120–121
Travemunde	53 58 N. 10 53 E.	39
Travers	46 56 N. 6 38 E.	44–45
Traverse	44 45 N. 85 42 W.	102–103
Traverse C.	46 15 N. 63 43 W.	94–95
Traverse, L.	47 18 N. 76 20 W.	96–97
Travnik	44 18 N. 17 40 E.	46–47
Trawbreaga B.	55 20 N. 7 23 W.	30–31
Trawenagh B.	54 53 N. 8 22 W.	30–31
Trawsfynydd	52 55 N. 3 55 W.	18–19
Traz os Montes	41 30 N. 7 0 W.	48–49
Trebbia, R.	44 50 N. 9 30 E.	44
Trebinje	42 46 N. 18 21 E.	46–47
Trebitsch	49 16 N. 15 51 E.	46–47
Trebizond	40 54 N. 39 42 E.	62
Trebnitz	51 20 N. 17 2 E.	40–41
Trecastle	51 57 N. 3 38 W.	18–19
Tredegar	51 46 N. 3 15 W.	18–19
Tredestrand	58 40 N. 8 50 E.	54–55
Treen R.	54 38 N. 9 25 E.	39
Trefeglwys	52 30 N. 3 30 W.	18–19
Trefilan	52 11 N. 4 6 W.	18–19
Trefriw	53 10 N. 3 50 W.	18–19
Tregaron	52 14 N. 3 56 W.	18–19
Tregony	50 16 N. 4 53 W.	18–19
Tregosse Is.	17 32 S. 150 53 E.	122–123
Treiddyn	53 6 N. 3 9 W.	18–19
Treig L.	56 48 N. 4 43 W.	24–25
Treinta y Tres	33 10 S. 54 10 W.	112–113
Treis	50 11 N. 7 18 E.	36–37
Trekveld	30 30 S. 20 0 E.	84–85
Trelleborg	55 20 N. 13 10 E.	54–55
Trellech	51 45 N. 2 42 W.	18–19
Trelon	50 4 N. 4 6 E.	36–37

		MAP
Tréloup	49 5 N. 3 36 E.	36-37
Tremadoc	52 57 N. 4 7 W.	18-19
Trembowla	49 19 N. 25 41 E.	42-43
Tremiti Is.	42 7 N. 15 33 E.	50-51
Tremp	42 10 N. 0 52 E.	48-49
Trencsen	48 54 N. 18 2 E.	46-47
Trengganu	5 15 N. 103 0 E.	70-71
Trent	46 7 N. 11 10 E.	50-51
Trent, R.	50 45 N. 2 15 W.	18-19
Trent, R.	44 20 N. 77 50 W.	96-97
Trentham	52 58 N. 2 11 W.	18-19
Trentino	46 10 N. 11 0 E.	50-51
Trentishoe	51 13 N. 3 57 W.	18-19
Trenton	40 15 N. 74 45 W.	104-105
Trenton	40 6 N. 93 40 W.	102-103
Trenton	44 8 N. 77 36 W.	96-97
Trentschin	48 54 N. 18 2 E.	46-47
Treport	50 4 N. 1 23 E.	34-35
Treshnish Is.	56 30 N. 6 25 W.	26-27
Tres Puntas, C.	47 10 S. 65 50 W.	112-113
Tretire	51 55 N. 2 40 W.	18-19
Tretower	51 54 N. 3 10 W.	18-19
Trevalga	50 42 N. 4 41 W.	18-19
Trevenna	50 40 N. 4 45 W.	18-19
Tréves	49 45 N. 6 40 E.	40-41
Treviglio	45 33 N. 9 39 E.	50-51
Trevine	51 57 N. 5 8 W.	18-19
Treviso	45 40 N. 12 17 E.	50-51
Trevose Head	50 34 N. 5 2 W.	18-19
Trevoux	45 57 N. 4 50 E.	34-35
Trewen	50 38 N. 4 29 W.	18-19
Triabunna	42 27 S. 147 58 E.	120-121
Trial Bay	30 52 S. 153 5 E.	120-121
Triaucourt	48 59 N. 5 3 E.	36-37
Tribulation, C.	16 0 S. 145 28 E.	122-123
Tricarico	40 39 N. 16 10 E.	50-51
Trichinopoly	10 50 N. 78 45 E.	68
Trichur	10 31 N. 76 14 E.	68
Trieste	45 40 N. 13 42 E.	50-51
Triglav	46 20 N. 13 55 E.	44
Trigno, R.	42 5 N. 14 49 E.	50-51
Trikeri	39 8 N. 23 7 E.	52-53
Trikkala	39 34 N. 21 46 E.	52-53
Trillick	54 27 N. 7 30 W.	30-31
Trilport	48 57 N. 2 56 E.	36-37
Trim	53 34 N. 6 47 W.	30-31
Trimley	52 0 N. 1 18 E.	16-17
Trimingham	52 55 N. 1 22 E.	16-17
Trimoge R.	53 53 N. 8 58 W.	30-31
Trincomalee	8 36 N. 81 15 E.	68
Tring	46 10 N. 70 59 W.	94-95
Tring	51 48 N. 0 40 W.	16-17
Trinidad	31 6 N. 115 22 W.	108-109
Trinidad	21 42 N. 80 0 W.	110-111
Trinidad	10 25 N. 61 15 W.	110-111
Trinidad	10 25 N. 61 15 W.	110-111
Trinidad	14 35 S. 65 0 W.	112-113
Trinidad	37 10 N. 104 36 W.	106-107
Trinity B.	49 26 N. 67 18 W.	94-95
Trinity Bay	16 25 S. 145 28 E.	122-123
Trinity B.	48 0 N. 53 30 W.	92-93
Trinity R.	31 0 N. 95 35 W.	106-107
Trino	45 12 N. 8 11 E.	50-51
Triogue	53 0 N. 7 18 W.	32-33
Tripoli	32 50 N. 13 10 E.	76-77
Tripoli, Prov.	29 30 N. 16 0 E.	76-77
Tripoli	34 52 N. 35 45 E.	62
Tripolitza	37 30 N. 22 25 E.	52-53
Trivandrum	8 30 N. 77 0 E.	68
Trodday I.	57 44 N. 6 16 W.	24-25
Trogen	47 23 N. 9 27 E.	44-45
Trogla Mt.	44 0 N. 18 20 E.	46-47
Trois Jaumons	47 12 N. 70 20 W.	94-95
Trois Pistoles	48 6 N. 69 13 W.	94-95
Troitsk	54 8 N. 61 50 E.	56-57
Troja	41 20 N. 15 20 E.	50-51
Trollhättan	58 15 N. 12 20 E.	54-55
Trombetas R.	1 0 S. 57 30 W.	112-113
Tromie R.	57 0 N. 4 3 W.	24-25
Trompsburg	29 58 S. 25 50 E.	82-83
Tromso	69 40 N. 18 40 E.	54-55
Trondhjem	63 25 N. 9 40 E.	54-55
Trondhjem Fd.	63 30 N. 10 20 E.	54-55
Trento, R.	42 52 N. 13 53 E.	50-51
Troodosh, Mt.	34 56 N. 23 58 E.	62
Trool, L.	55 6 N. 4 20 W.	26-27
Troon	55 33 N. 4 39 W.	26-27
Troppau	49 58 N. 17 59 E.	46-47
Trosa	58 55 N. 17 35 E.	54-55
Tros Bheinn Mt.	56 50 N. 5 40 W.	24-25
Trostan Mt.	55 3 N. 6 10 W.	30-31
Trotternish	57 35 N. 6 17 W.	24-25
Troughton I.	13 45 S. 126 12 E.	124-125
Troup Hd.	57 42 N. 2 18 W.	24-25
Troutbeck	54 26 N. 2 55 W.	20-21
Trout L.	53 53 N. 89 53 W.	98-99
Trouville	49 23 N. 0 6 E.	34-35
Trowbridge	51 18 N. 2 10 W.	18-19
Troy	39 50 N. 26 14 E.	62
Troy	31 45 N. 85 56 W.	102-103
Troy	42 47 N. 73 45 W.	104-105
Troyan	42 54 N. 24 42 E.	52-53
Troyes	48 17 N. 4 4 E.	34-35
Troyon	49 0 N. 5 27 E.	36-37
Trujillo	16 0 N. 85 59 W.	110-111
Trujillo	39 30 N. 5 53 W.	48-49
Trujillo	9 0 N. 70 15 W.	112-113
Trumon	2 50 N. 97 35 E.	70-71
Truro	45 22 N. 63 19 W.	94-95
Truro	50 16 N. 5 3 W.	18-19
Tryan	45 30 N. 67 14 W.	94-95
Tsabeln	57 17 N. 22 28 E.	42-43
Tsaidam	38 0 N. 95 0 E.	72-73
Tsana L.	12 0 N. 37 25 E.	80-81
Tsangpo, R.	29 15 N. 92 30 E.	69
Tsaobis	22 30 S. 15 52 E.	82-83
Tsao-chau	35 25 N. 115 35 E.	72-73
Tsaochaub	22 45 S. 15 15 E.	82-83
Tsari, R.	28 40 N. 93 15 E.	69
Tsaritsin	48 34 N. 44 28 E.	56-57
Tsarskoie Selo	59 46 N. 30 23 E.	42-43
Tsavo	3 0 S. 38 30 E.	80-81
Tseia	29 25 N. 94 20 E.	69
Tses	25 45 S. 18 0 E.	82-83
Tsesarevich B.	45 15 N. 54 0 E.	56-57
Tsetang	29 15 N. 91 57 E.	69
Tshungwana	30 58 S. 29 1 E.	86-87
Tsi-nan	36 50 N. 117 5 E.	72-73
Tsing-chau	36 55 N. 118 40 E.	72-73
Tsin-ling-shan	33 55 N. 109 0 E.	72-73
Tsin-ning	34 30 N. 105 50 E.	72-73
Tsitsihar	47 20 N. 124 0 E.	72-73
Tso, R.	19 0 S. 22 15 E.	82-83
Tso-chau	35 25 N. 113 0 E.	72-73
Tsolo	31 20 S. 28 47 E.	82-83
Tsoma	32 8 S. 27 40 E.	84-85
Tsomo, R.	32 0 S. 27 50 E.	82-83
Tsu	34 39 N. 136 42 E.	74-75
Tsuen-chau	25 0 N. 118 30 E.	72-73
Tsugaru Str.	41 20 N. 140 30 E.	74-75
Tsumeb	19 0 S. 17 45 E.	82-83
Tsun-i	27 35 N. 106 50 E.	72-73
Tsuruga	35 9 N. 136 12 E.	74-75
Tsuyama	35 12 N. 134 1 E.	74-75
Tua	41 12 N. 7 27 W.	48-49
Tuadh, L.	56 31 N. 6 12 W.	26-27
Tuam	53 31 N. 8 52 W.	30-31
Tuan-an	16 35 N. 107 30 E.	70-71
Tuapse	44 21 N. 39 2 E.	56-57
Tuareg	20 0 N. 5 0 E.	76-77
Tuatapere	46 8 S. 167 41 E.	126-127
Tuat Oasis	26 30 N. 0 0	76-77
Tuba	11 30 N. 12 57 W.	88
Tuban	6 50 S. 112 0 E.	70-71
Tubber	53 0 N. 8 53 W.	32-33
Tubbercurry	54 3 N. 9 44 W.	30-31
Tubhard I.	58 0 N. 6 25 W.	24-25
Tübingen	48 34 N. 9 0 E.	40-41
Tucacas	10 58 N. 68 29 W.	110-111
Tucacas	10 50 N. 68 30 W.	112-113
Tucson	32 15 N. 110 52 W.	106-107
Tud	25 32 N. 32 33 E.	78-79
Tudela	41 35 N. 4 33 W.	48-49
Tudela	42 2 N. 1 36 W.	48-49
Tuena	34 1 S. 149 17 E.	120-121
Tugela	29 15 S. 31 30 E.	82-83
Tuguegarao	17 30 N. 121 40 E.	70-71
Tuguis	6 0 N. 124 50 E.	70-71
Tugurt	33 20 N. 5 50 E.	76-77
Tukang Besi Is.	6 0 S. 124 0 E.	70-71
Tukituki R.	39 58 S. 176 40 E.	126-127
Tukkum	56 58 N. 23 8 E.	42-43
Tukoma	15 45 S. 32 53 E.	82-83
Tula	54 15 N. 37 32 E.	56-57
Tula	20 3 N. 99 23 W.	108-109
Tula	22 59 N. 29 20 W.	108-109
Tulancingo	20 5 N. 98 31 W.	108-109
Tulare	36 16 N. 119 20 W.	106-107
Tulare L.	36 0 N. 119 45 W.	106-107
Tulbagh	33 18 S. 19 5 E.	82-83
Tulchea	45 11 N. 28 44 E.	52-53
Tulchin	48 40 N. 28 48 E.	42-43
Tule L.	41 55 N. 121 30 W.	106-107
Tuli	21 30 S. 29 10 E.	82-83
Tulla	52 53 N. 8 47 W.	32-33
Tulla, L.	56 33 N. 4 46 W.	26-27
Tullacanna	52 16 N. 6 41 W.	32-33
Tullagh Pt.	55 17 N. 7 28 E.	30-31
Tullagher	52 26 N. 7 4 W.	32-33
Tullamore	53 16 N. 7 30 W.	32-33
Tullamore	32 18 S. 147 32 E.	120-121
Tulle	45 16 N. 1 44 E.	34-35
Tullear	23 10 S. 44 0 E.	66-67
Tullins	45 17 N. 5 32 E.	34-35
Tullow	52 47 N. 6 44 W.	32-33
Tully	53 45 N. 8 9 W.	30-31
Tullynessle	57 16 N. 2 45 W.	24-25
Tuloma R.	68 30 N. 31 0 E.	54-55
Tuloom	20 15 N. 87 7 W.	108-109
Tulun	54 20 N. 100 20 E.	58-59
Tumac Humac	2 20 N. 55 0 W.	112-113
Tumaco	1 40 N. 78 45 W.	112-113
Tumatlan	19 57 N. 105 20 W.	108-109
Tumba	5 23 S. 14 40 E.	80-81
Tumba L.	0 50 S. 18 0 E.	80-81
Tumbarumba	35 46 S. 148 2 E.	120-121
Tumbez	3 40 S. 80 25 W.	112-113
Tumby B.	34 20 S. 136 12 E.	120-121
Tumen R.	42 0 N. 131 0 E.	72-73
Tumkur	13 20 N. 77 10 E.	68
Tummel, L.	56 43 N. 3 55 W.	24-25
Tummel R.	56 42 N. 4 5 W.	26-27
Tummo	22 50 N. 14 20 E.	76-77
Tump	26 10 N. 62 22 E.	63
Tumrush	41 53 N. 24 34 E.	52-53
Tumu	10 54 N. 1 59 W.	88
Tumut	35 18 S. 148 16 E.	120-121
Tun	34 2 N. 58 7 E.	63
Tuna	23 0 N. 70 7 E.	66-67
Tuna	62 20 N. 17 10 E.	54-55
Tunbridge Wells	51 8 N. 0 16 E.	16-17
Tundja R.	42 0 N. 26 37 E.	52-53
Tundra	70 0 N. 90 0 E.	58-59
Tunduru	11 2 S. 37 22 E.	80-81
Tungabhadra, R.	15 50 N. 77 0 E.	68
Tunga, R.	13 40 N. 75 20 E.	68
Tung-chang	36 50 N. 116 0 E.	72-73
Tung-chau	34 55 N. 109 50 E.	72-73
Tung-chuan	26 30 N. 103 20 E.	72-73
Tung-chuan	31 25 N. 105 0 E.	72-73
Tung-kwan	34 40 N. 110 5 E.	72-73
Tung-shin	27 40 N. 109 0 E.	72-73
Tung-ting hu	29 10 N. 112 30 E.	72-73
Tunl	17 22 N. 82 33 E.	68
Tunis	36 45 N. 10 15 E.	76-77
Tunis, G. of	37 0 N. 10 30 E.	50-51
Tunis, Prov.	34 30 N. 10 0 E.	76-77
Tunja	5 30 N. 73 30 W.	112-113
Tunstall	53 47 N. 0 1 W.	20-21
Tunstall	53 4 N. 2 13 W.	18-19
Tupiza	21 20 S. 65 50 W.	112-113
Tura	25 30 N. 90 20 E.	69
Tura R.	58 0 N. 64 0 E.	56-57
Turachansk	65 50 N. 87 0 E.	58-59
Turan	16 0 N. 108 10 E.	70-71
Turbat	25 59 N. 63 2 E.	66-67
Turbat Haidari	35 20 N. 59 18 E.	63
Turek	52 1 N. 18 30 E.	42-43
Turfan	43 0 N. 89 30 E.	72-73

		MAP
Turgai	49 40 N. 63 30 E.	58-59
Turin	45 5 N. 7 38 E.	50-51
Turiya R.	51 25 N. 24 48 E.	42-43
Turkestan	41 0 N. 60 0 E.	60-61
Turkish Empire	38 0 N. 36 0 E.	62
Turkistan Chin.	39 0 N. 81 0 E.	72-73
Turks Is.	21 30 N. 71 20 W.	110-111
Turlough	53 53 N. 9 13 W.	30-31
Turlough	53 5 N. 9 4 W.	32-33
Turnagain C.	40 28 S. 176 37 E.	126-127
Turnagain I.	9 29 S. 142 19 E.	122-123
Turnagain R.	58 43 N. 128 0 W.	98-99
Turnaston	52 2 N. 2 54 W.	18-19
Turnberry	55 19 N. 4 50 W.	26-27
Turnberry Pt.	55 20 N. 4 50 W.	26-27
Turnbull	47 24 N. 82 25 W.	96-97
Turneffe I.	17 25 N. 87 55 W.	110-111
Turner R.	20 30 S. 118 33 E.	124-125
Turners Creek	21 0 S. 140 0 E.	122-123
Turners Pena	7 15 N. 12 10 W.	88
Turnhout	51 21 N. 4 57 E.	36-37
Turnu Magurele	43 43 N. 24 52 E.	52-53
Turnu Severin	44 38 N. 22 40 E.	52-53
Turov	52 3 N. 27 48 E.	42-43
Turret R.	56 25 N. 3 53 W.	26-27
Turriff	57 32 N. 2 28 W.	24-25
Turshiz	35 7 N. 58 0 E.	63
Turtle I.	19 59 S. 118 52 E.	124-125
Turtle Is.	5 20 S. 127 40 E.	70-71
Turtukai	44 0 N. 26 39 E.	52-53
Turut	35 31 N. 55 7 E.	63
Tus	36 27 N. 59 27 E.	63
Tuscaloosa	33 9 N. 87 31 W.	102-103
Tuscany	43 20 N. 11 0 E.	50-51
Tuscarora	41 13 N. 116 29 W.	106-107
Tuska	43 52 N. 65 58 W.	94-95
Tuska Rk.	52 12 N. 6 13 W.	32-33
Tusket Rks.	43 37 N. 66 2 W.	94-95
Tuskogee	32 25 N. 85 42 W.	102-103
Tusla	44 1 N. 28 38 E.	52-53
Tuss, L.	55 35 N. 11 19 E.	39
Tut	28 30 N. 57 10 E.	63
Tutbury	52 50 N. 1 42 W.	18-19
Tuticorin	8 52 N. 78 10 E.	68
Tutrakan	44 0 N. 26 39 E.	52-53
Tutuila	14 20 S. 170 40 W.	126-127
Tutuza	4 51 S. 34 5 E.	82-83
Tuwaim	26 42 N. 46 7 E.	60-61
Tuwano	34 52 N. 132 6 E.	74-75
Tuxford	53 13 N. 0 54 W.	16-17
Tuxpan	22 5 N. 105 30 W.	108-109
Tuxpan	20 58 N. 97 32 W.	108-109
Tuxtepec	18 2 N. 96 13 W.	108-109
Tuza, R.	26 0 N. 35 0 E.	69
Tuz Gol	38 35 N. 33 30 E.	62
Tuzi	42 21 N. 19 20 E.	46-47
Tuzla	44 35 N. 18 41 E.	46-47
Tver	56 52 N. 35 40 E.	56-57
Tweedale	55 35 N. 3 20 W.	26-27
Tweed Heads	28 10 S. 153 30 E.	120-121
Tweed R.	55 35 N. 2 30 W.	26-27
Tweed, R.	44 30 N. 77 10 W.	96-97
Tweedmouth	55 46 N. 2 0 W.	26-27
Twelve Pins	53 30 N. 9 50 E.	30-31
Twickenham	51 26 N. 0 20 W.	16-17
Twins Is.	53 20 N. 80 0 W.	98-99
Twins Is.	16 14 S. 122 59 E.	124-125
Twinstead	51 59 N. 0 42 E.	16-17
Two Harbors	47 2 N. 91 40 W.	102-103
Two Mountains	45 36 N. 74 10 W.	96-97
Twofold Bay	37 7 S. 149 55 E.	120-121
Twyford	51 2 N. 1 18 W.	16-17
Twyford	51 30 N. 0 50 W.	16-17
Twynholm	54 52 N. 4 5 W.	26-27
Twywell	52 25 N. 0 35 W.	16-17
Tybaki	35 7 N. 24 50 E.	52-53
Tyborön	56 42 N. 8 11 E.	39
Tykotsin	53 12 N. 22 48 E.	42-43
Tylden	32 5 S. 27 10 E.	82-83
Tymovsk	50 55 N. 142 30 E.	72-73
Tynagh	53 9 N. 8 23 W.	32-33
Tyne, R.	54 59 N. 1 52 W.	20-21
Tyne, R.	55 58 N. 2 45 W.	26-27
Tynemouth	55 1 N. 1 25 W.	20-21
Tynron	55 13 N. 3 53 W.	26-27
Tyrconnel	42 37 N. 81 25 W.	96-97
Tyre	33 16 N. 35 15 E.	62
Tyregod	55 55 N. 9 17 E.	39
Tyrnavo	39 45 N. 22 20 E.	52-53
Tyrnau	48 23 N. 17 56 E.	46-47
Tyrol	46 50 N. 12 0 E.	50-51
Tyrone	54 37 N. 7 10 W.	30-31
Tyrrell R.	35 30 S. 143 0 E.	120-121
Tyrrellspass	53 24 N. 7 22 W.	32-33
Tyrrhenian Sea	40 0 N. 13 0 E.	50-51
Tys Fd.	68 10 N. 16 40 E.	54-55
Tystrup	55 21 N. 9 32 E.	39
Tytherley, E.	51 4 N. 1 35 W.	16-17
Tyumen	57 23 N. 65 32 E.	56-57
Tzari Brod	43 0 N. 22 47 E.	46-47
Tzucar	18 35 N. 98 35 W.	108-109
Tzucox	18 49 N. 87 45 W.	108-109

U

		MAP
Uamh, L. nan.	56 53 N. 5 47 W.	24-25
Uarua	10 40 N. 14 20 E.	80-81
Uba	21 10 S. 43 0 W.	112-113
Ubam R.	5 0 N. 11 15 E.	80-81
Ubeda	38 2 N. 3 22 W.	48-49
Ubiaja	6 40 N. 6 22 E.	80-81
Ubina Pk.	43 3 N. 6 3 W.	48-49
Ubon	15 20 N. 104 50 E.	70-71
Ubort R.	51 25 N. 27 50 E.	42-43
Ubsa Nor	50 0 N. 93 0 E.	72-73
Ucayali	7 30 S. 75 20 W.	112-113
Uckermünde	53 43 N. 14 2 E.	40-41
Uckfield	50 58 N. 0 6 E.	16-17
Uda B.	55 0 N. 136 0 E.	58-59
Uda R.	52 0 N. 108 30 E.	72-73
Udaipur	24 32 N. 73 45 E.	66-67
Udatsi	40 16 N. 140 34 E.	74-75
Udby	56 35 N. 10 17 E.	39
Udd, L.	66 0 N. 17 50 E.	54-55
Uddeva	58 20 N. 11 20 E.	54-55
Udi	6 15 N. 7 23 E.	80-81
Udine	46 4 N. 13 15 E.	50-51
Udipi	13 20 N. 74 42 E.	68
Udo	32 42 N. 130 45 E.	74-75
Udong	11 45 N. 104 40 E.	70-71
Udny	57 20 N. 2 13 W.	24-25
Udski	54 30 N. 134 20 E.	72-73
Ueberlinger S.	47 48 N. 9 7 E.	44-45
Ufa	54 46 N. 55 47 E.	56-57
Ufa R.	56 0 N. 57 0 E.	56-57
Ufficulme	50 54 N. 3 20 W.	18-19
Uffington	51 36 N. 1 34 W.	16-17
Ugalen	57 17 N. 22 2 E.	42-43
Uganda	2 0 N. 33 0 E.	80-81
Ugborough	50 23 N. 3 51 W.	18-19
Uggerlose	55 35 N. 11 41 E.	39
Ugie	31 15 S. 28 15 E.	82-83
Ugijar	36 58 N. 3 7 W.	48-49
Uglich	57 34 N. 38 16 E.	56-57
Ugio	43 1 N. 20 1 E.	46-47
Ugoki	35 18 N. 136 36 E.	74-75
Ugthorpe	54 29 N. 0 45 W.	20-21
Uig	58 12 N. 7 1 W.	24-25
Uig	57 35 N. 6 22 W.	24-25
Uig	57 49 N. 7 3 W.	24-25
Uig Bay	57 34 N. 6 23 W.	24-25
Uig Bay	58 11 N. 7 3 W.	24-25
Uinta Mts.	40 40 N. 110 45 W.	106-107
Uisg, L.	56 23 N. 5 45 W.	26-27
Uitenhage	33 45 S. 25 25 E.	82-83
Ujiji	4 54 S. 29 42 E.	80-81
Ujjain	23 16 N. 75 55 E.	66-67
Ujvidek	45 19 N. 19 50 E.	46-47
Ukadi	7 0 N. 34 12 E.	80-81
Ukair	25 48 N. 50 9 E.	63
Ukamas	27 50 S. 19 47 E.	82-83
Ukereve I.	2 0 S. 33 0 E.	80-81
Ukiah	39 8 N. 124 15 W.	106-107
Ukraine	49 30 N. 34 30 E.	56-57
Ularring	29 57 S. 120 31 E.	124-125
Uiban B.	54 0 N. 38 0 E.	58-59
Uibjerg	56 39 N. 9 20 E.	39
Uibster	58 21 N. 3 9 W.	24-25
Uiceby	53 15 N. 0 8 E.	16-17
Uiceby	53 38 N. 0 20 W.	20-21
Uie, R.	64 50 N. 26 40 E.	54-55
Uiea L.	64 20 N. 27 30 E.	54-55
Uieaborg	65 0 N. 25 32 E.	54-55
Uifs Fd.	69 50 N. 20 0 E.	54-55
Uigham	55 15 N. 1 38 W.	20-21
Uiiasutai	48 0 N. 96 50 E.	72-73
Uila, R.	42 40 N. 8 20 W.	48-49
Uiladulla	35 22 S. 150 28 E.	120-121
Uilanger	63 0 N. 18 20 E.	54-55
Uilapool	57 54 N. 5 9 W.	24-25
Uildecona	40 35 N. 0 27 E.	48-49
Uilersiev	55 23 N. 10 41 E.	39
Uilesthorpe	52 30 N. 1 15 W.	16-17
Uilswater	54 35 N. 2 54 W.	20-21
Uim	48 27 N. 10 0 E.	40-41
Uimaira	29 88 S. 153 0 E.	120-121
Uimen	50 13 N. 6 58 E.	36-37
Uipha	54 21 N. 8 14 W.	20-21
Uipha	54 15 N. 2 50 W.	20-21
Uister	54 30 N. 7 0 W.	30-31
Uister Canal	54 20 N. 6 50 W.	30-31
Uitima	35 29 S. 143 18 E.	120-121
Ulundi	28 15 S. 31 25 E.	82-83
Ulungur-nor	47 10 N. 87 0 E.	72-73
Uluguru Mts.	7 15 S. 37 46 E.	80-81
Ulva I.	56 28 N. 6 10 W.	26-27
Ulverstone	41 7 S. 146 8 E.	120-121
Ulverston	54 13 N. 3 6 W.	20-21
Ulzen	52 58 N. 10 35 E.	40-41
Um el Ketef B.	23 50 N. 35 40 E.	78-79
Um Gowish	27 5 N. 33 50 E.	78-79
Um Shanga	13 16 N. 27 15 E.	80-81
Um Shomer	28 21 N. 33 56 E.	78-79
Uman	48 43 N. 30 15 E.	42-43
Umanak Fiord	71 0 N. 52 0 W.	92-93
Umangi	2 9 N. 21 29 E.	80-81
Umarkot	25 22 N. 69 46 E.	66-67
Umbanjin	19 40 S. 29 31 E.	82-83
Umbonga I.	18 52 S. 178 1 E.	126-127
Umbertide	43 18 N. 12 20 E.	50-51
Umbria	42 50 N. 12 30 E.	50-51
Umbria	41 20 N. 114 0 W.	106-107
Umbum	28 30 S. 136 14 E.	120-121
Umea	63 50 N. 20 20 E.	54-55
Umea, R.	64 50 N. 18 20 E.	54-55
Umfraville	44 58 N. 77 51 W.	96-97
Umfuli	18 18 S. 31 10 E.	82-83
Umganin	20 18 S. 28 40 E.	82-83
Umguza, R.	19 30 S. 28 0 E.	82-83
Umgwezi, R.	17 15 S. 26 0 E.	82-83
Umjinga	16 55 S. 29 22 E.	82-83
Umliwani	19 40 S. 33 26 E.	82-83
Umme R.	55 50 N. 8 50 E.	39
Umniati, R.	18 45 S. 30 15 E.	82-83
Umniati, R.	18 0 S. 29 30 E.	82-83
Umpqua Mts.	43 30 N. 123 45 W.	106-107
Umpqua R.	43 48 N. 124 0 W.	106-107
Umsasa	16 10 S. 30 50 E.	82-83
Umsingwani	21 35 S. 29 47 E.	82-83
Umsingwani, R.	21 30 S. 29 35 E.	82-83
Umswazia	20 35 S. 27 15 E.	82-83
Umtali	18 53 S. 32 35 E.	82-83
Umtamruna R.	31 5 S. 30 11 E.	86-87
Umtasa	18 43 S. 32 40 E.	82-83
Umtata	31 35 S. 28 50 E.	82-83
Umtigeza	18 50 S. 31 12 E.	82-83
Umtubi	20 40 S. 32 58 E.	82-83
Umur Fakih	42 12 N. 27 1 E.	52-53
Umvolosi, R.	28 25 S. 32 0 E.	82-83
Umvukwe Hills	17 0 S. 30 45 E.	82-83
Umzimkulu, R.	30 40 S. 30 30 E.	82-83
Umzimvubu	31 33 S. 29 33 E.	82-83
Umzinto	30 17 S. 30 40 E.	82-83
Umzumbi	30 35 S. 30 32 E.	86-87
Una R.	45 17 N. 16 40 E.	46-47
Unai Pass	34 30 N. 68 28 E.	66-67
Unao	26 30 N. 80 33 E.	66-67
Unapool	58 15 N. 5 0 W.	24-25

		MAP
Undi	14 45 S. 32 42 E.	82–83
Undullah	27 12 S. 150 0 E.	122–123
Undy	51 35 N. 2 49 W.	18–19
Ung R.	48 40 N. 22 26 E.	46–47
Ung Altenburg	47 54 N. 17 20 E.	46–47
Ungarie	33 33 S. 146 59 E.	120–121
Ungava B.	59 30 N. 67 30 W.	92–93
Ungvar	48 38 N. 22 20 E.	46–47
Unimak I.	54 50 N. 164 0 W.	116–117
Union	34 40 N. 81 33 W.	102–103
Union City	36 26 N. 89 10 W.	102–103
Union Is.	10 0 S. 169 0 W.	126–127
Uniondale	33 38 S. 23 15 E.	82–83
Union of S. Africa	30 0 S. 25 0 E.	82–83
United Provinces	27 0 N. 80 30 E.	66–67
United States	38 0 N. 97 0 W.	100–101
Uniwera	38 30 S. 177 20 E.	126–127
Unkomanzi R.	30 12 S. 30 45 E.	82–83
Unsha R.	58 30 N. 44 30 E.	56–57
Unshin R.	54 10 N. 8 28 W.	30–31
Unst I.	6 45 N. 0 55 W.	22–23
Unter Drauburg	46 39 N. 15 2 E.	46–47
Unterwalden	46 55 N. 8 15 E.	44–45
Unt Halian	47 43 N. 8 27 E.	44–45
Unyamwesi	5 0 S. 31 55 E.	80–81
Unyoro	1 40 N. 31 25 E.	80–81
Uomaheke, R.	18 0 S. 18 30 E.	82–83
Uoupes R.	1 0 N. 70 30 W.	112–113
Upapua	6 21 S. 36 57 E.	80–81
Upavon	51 17 N. 1 49 W.	18–19
Upcot	50 50 N. 3 11 W.	18–19
Upemba, L.	8 40 S. 26 25 E.	80–81
Upernivik	72 45 N. 55 0 W.	92–93
Uphall	55 56 N. 5 30 W.	26–27
Upholland	53 33 N. 2 43 W.	20–21
Upigauba R.	48 0 N. 71 39 W.	94–95
Upimbwe	7 12 S. 31 23 E.	80–81
Upington	28 30 S. 21 15 E.	82–83
Upleadon	51 56 N. 2 19 W.	18–19
Uplowman	50 56 N. 3 25 W.	18–19
Upottery	50 52 N. 3 7 W.	18–19
Upper Austria	48 10 N. 14 0 E.	46–47
Upper Egypt	26 0 N. 32 0 E.	78–79
Upr. L. Torridon	57 33 N. 5 35 W.	24–25
Upper L. Erne	54 13 N. 7 33 W.	30–31
Upr. L. Macnean	54 18 N. 7 57 W.	30–31
Upr. Tunguska R.	54 0 N. 103 0 E.	72–73
Upper Trout L.	46 22 N. 79 25 W.	96–97
Uppingham	52 36 N. 0 43 W.	16–17
Upsala	59 55 N. 17 30 E.	54–55
Upsalquich R.	47 45 N. 66 50 W.	94–95
Upstart Bay	19 40 S. 147 35 E.	122–123
Upstart, C.	19 37 S. 147 48 E.	122–123
Upton	51 19 N. 1 30 W.	16–17
Upton	52 25 N. 0 16 W.	16–17
Upton	53 5 N. 0 54 W.	16–17
Upton	52 4 N. 2 12 W.	18–19
Upton	45 38 N. 72 45 W.	96–97
Upton Bishop	51 56 N. 2 29 W.	18–19
Upway	50 40 N. 2 28 W.	18–19
Uraba, Gulf of	8 30 N. 76 55 W.	110–111
Ural Mts.	60 0 N. 59 0 E.	36–57
Ural R.	48 0 N. 51 35 E.	56–57
Uralla	30 38 S. 151 30 E.	120–121
Uralsk	51 14 N. 51 17 E.	56–57
Urana	35 16 S. 146 18 E.	120–121
Urbach	51 5 N. 46 57 E.	56–57
Urbino	43 45 N. 12 39 E.	50–51
Ure R.	54 6 N. 1 27 W.	20–21
Urenui	39 1 S. 174 22 E.	126–127
Ures	29 17 N. 110 30 W.	108–109
Urfa	37 10 N. 38 56 E.	62
Urfahr	48 19 N. 14 20 E.	46–47
Urga	48 0 N. 106 50 E.	72–73
Uri	46 48 N. 8 40 E.	44–45
Urizernes	50 43 N. 2 13 E.	36–37
Urk I.	52 40 N. 5 37 E.	38
Uriaur	53 52 N. 8 45 W.	30–31
Urlingford	52 43 N. 7 35 W.	32–33
Uriu	41 28 N. 26 34 E.	52–53
Urmia	37 31 N. 45 2 E.	63
Urmia L.	37 30 N. 45 30 E.	63
Urnasch	47 20 N. 9 17 E.	44–45
Urquhart	57 39 N. 3 11 W.	24–25
Urr, L.	55 8 N. 3 57 W.	26–27
Urr Water	54 58 N. 3 53 W.	26–27
Urrin, R.	52 31 N. 6 37 W.	32–33
Urshum	57 11 N. 50 0 E.	56–57
Urticu, Mt.	40 12 N. 8 27 E.	50–51
Uruapan	19 28 N. 102 1 W.	108–109
Urubambo R.	12 0 S. 72 25 W.	112–113
Uruguay	32 50 S. 56 0 W.	112–113
Uruguay, R.	27 30 S. 52 30 W.	112–113
Uruguayana	30 0 S. 57 0 W.	112–113
Urumieh L.	37 30 N. 45 30 E.	56–57
Urumtsi	43 25 N. 87 50 E.	72–73
Ury R.	57 20 N. 2 32 W.	24–25
Usambara	4 42 S. 38 30 E.	80–81
Usambiro	3 2 S. 32 27 E.	80–81
Usaylah	28 10 N. 35 10 E.	78–79
Usboi R.	39 55 N. 56 0 E.	60–61
Usedom I.	54 0 N. 14 0 E.	40–41
Ush R.	51 10 N. 29 0 E.	42–43
Ushak	38 40 N. 29 28 E.	52–53
Ushant	48 29 N. 5 4 W.	34–35
Ushnu	37 2 N. 45 3 E.	63
Usk	51 42 N. 2 52 W.	18–19
Usk, R.	51 57 N. 3 25 W.	18–19
Uska	27 10 N. 83 12 E.	66–67
Uskok Mts.	45 47 N. 15 20 E.	46–47
Uskub	42 0 N. 21 33 E.	46–47
Usman	52 3 N. 39 47 E.	56–57
Usoga	0 50 N. 33 30 E.	80–81
Ussa R.	66 30 N. 61 0 E.	56–57
Ussel	45 33 N. 2 17 E.	34–35
Usselby	53 26 N. 0 20 W.	16–17
Uster	47 22 N. 8 42 E.	44–45
Ustica I.	38 43 N. 13 10 E.	50–51
Ust Sysolk	61 33 N. 50 40 E.	56–57
Ust Yurt	43 0 N. 55 0 E.	60–61
Ust Zyima	65 28 N. 52 18 E.	56–57
Ustyansk	71 0 N. 136 0 E.	58–59
Ustyushna	58 54 N. 36 15 E.	56–57
Usukuma	2 55 S. 33 45 E.	80–81
Usumacinta R.	17 0 N. 91 15 W.	108–109
Usumbura	3 21 S. 29 18 E.	80–81
Usunada	38 45 N. 53 45 E.	60–61
Usu R.	43 15 N. 145 26 E.	74–75
Usuri R.	46 30 N. 134 0 E.	72–73
Usuro	48 52 N. 142 10 E.	74–75
Usvyat	55 48 N. 30 48 E.	42–43
Utah	39 30 N. 111 30 W.	106–107
Utah L.	40 14 N. 111 53 W.	106–107
Utersen	53 40 N. 9 39 E.	39
Utica	43 0 N. 75 12 W.	104–105
Utiel	39 35 N. 1 10 W.	48–49
Utila I.	16 5 N. 86 55 W.	110–111
Utkolok	57 30 N. 156 20 E.	58–59
Utrecht	27 42 S. 30 15 E.	82–83
Utrecht	52 5 N. 5 8 E.	38
Utrera	37 12 N. 5 50 W.	48–49
Utsang	29 50 N. 88 30 E.	72–73
Utsyani	55 28 N. 25 39 E.	42–43
Utterby	53 26 N. 0 2 W.	16–17
Uttoxeter	52 54 N. 1 52 W.	18–19
Uvalli Mts.	60 30 N. 52 0 E.	56–57
Uvatz	43 38 N. 19 28 E.	46–47
Uvira	3 25 S. 29 8 E.	80–81
Uxbridge	51 33 N. 0 29 W.	16–17
Uxbridge	44 9 N. 79 9 W.	96–97
Uyani	20 15 S. 67 10 W.	112–113
Uzerche	45 26 N. 1 33 E.	34–35
Uzès	44 2 N. 4 22 E.	34–35
Uzitze	43 52 N. 19 49 E.	46–47
Uzsok	49 0 N. 22 50 E.	46–47
Uzunkopri	41 15 N. 26 47 E.	52–53

V

Vaag Id.	68 50 N. 16 50 E.	54–55
Vaal R.	26 55 S. 27 15 E.	82–83
Vaals	51 47 N. 6 0 E.	38
Vaar	57 15 N. 10 21 E.	39
Vaarsaa	57 13 N. 10 32 E.	39
Vaclinen	41 0 S. 69 30 W.	112–113
Vácz	47 47 N. 19 9 E.	46–47
Vada	43 22 N. 10 26 E.	50–51
Vaddö	59 55 N. 19 20 E.	54–55
Vadomsk	58 30 N. 119 0 E.	58–59
Vadsö	70 5 N. 29 45 E.	54–55
Vadstena	58 30 N. 15 0 E.	54–55
Vaduz	47 10 N. 9 32 E.	44–45
Vaduz	47 8 N. 9 9 E.	46–47
Vaga	61 30 N. 42 30 E.	56–57
Vaganjski Mt.	44 32 N. 15 20 E.	46–47
Vaigach	70 0 N. 59 0 E.	56–57
Vaigal, R.	9 40 N. 78 40 E.	68
Vaikam	9 45 N. 76 27 E.	68
Vailly	49 24 N. 3 30 E.	36–37
Vajdahunyad	45 40 N. 22 48 E.	52–53
Valais	46 10 N. 7 35 E.	44–45
Valdai Hills	57 30 N. 32 30 E.	56–57
Valdepenas	38 45 N. 3 25 W.	48–49
Valderrobres	40 52 N. 0 10 E.	48–49
Valdesia	23 10 S. 30 15 E.	82–83
Valdestillas	41 27 N. 4 46 W.	48–49
Valdez Pen.	42 30 S. 63 30 W.	112–113
Valdivia	39 50 S. 73 25 W.	112–113
Valdosta	30 53 N. 83 18 W.	102–103
Valebit Planina	44 30 N. 15 20 E.	44
Valence	44 56 N. 4 53 E.	34–35
Valencia	39 6 N. 7 15 W.	48–49
Valencia	39 28 N. 0 21 W.	48–49
Valencia	10 12 N. 68 0 W.	110–111
Valencia	10 15 N. 68 20 W.	112–113
Valencia Harb.	51 55 N. 10 15 W.	32–33
Valencia I.	51 54 N. 10 30 W.	32–33
Valencia, Prov.	39 40 N. 0 30 W.	48–49
Valenciennes	50 21 N. 3 32 E.	34–35
Valentine	42 58 N. 100 31 W.	106–107
Valenza	45 2 N. 8 39 E.	50–51
Valetta	35 54 N. 14 32 E.	50–51
Valgrund	63 15 N. 20 30 E.	54–55
Valguarnera	37 30 N. 14 22 E.	50–51
Val Tellina	46 10 N. 9 40 E.	44
Valinco, G. of	41 40 N. 8 50 E.	34–35
Valk	57 45 N. 26 5 E.	42–43
Valkenburg	50 52 N. 5 50 E.	36–37
Valkenswaard	51 23 N. 5 27 E.	36–37
Valladolid	41 38 N. 4 41 W.	48–49
Valladolid	20 30 N. 88 20 W.	108–109
Vallay I.	57 40 N. 7 25 W.	22–23
Valle	59 15 N. 7 30 E.	54–55
Vallecas	40 23 N. 3 40 W.	48–49
Vallejo	38 11 N. 122 15 W.	106–107
Vallenar	28 40 S. 70 40 W.	114–115
Vallenar	28 40 S. 70 40 W.	112–113
Vallensbek	55 40 N. 12 24 E.	39
Valles	21 58 N. 99 20 W.	108–109
Vallo	40 15 N. 15 18 E.	50–51
Vallombrosa	43 47 N. 11 35 E.	50–51
Valls	41 18 N. 1 11 E.	48–49
Valmy	49 5 N. 4 45 E.	36–37
Valnero Mt.	43 7 N. 3 40 W.	48–49
Valognes	49 30 N. 1 34 W.	34–35
Valona	40 30 N. 19 29 E.	52–53
Valoria	41 49 N. 4 31 W.	48–49
Valparaiso	33 0 S. 71 30 W.	112–113
Valreas	44 23 N. 4 57 E.	34–35
Valsch, R.	27 30 S. 27 0 E.	82–83
Valsequillo	38 23 N. 5 20 W.	48–49
Valsgaard	56 41 N. 9 53 E.	39
Valtellino R.	46 9 N. 10 0 E.	50–51
Valtos	58 13 N. 6 57 W.	24–25
Valverde	37 35 N. 6 47 W.	48–49
Valyevo	44 17 N. 19 52 E.	46–47
Vamdrup	55 27 N. 9 19 E.	39
Vamsadhara R.	19 0 N. 83 50 E.	66–67
Van	38 28 N. 43 15 E.	62
Van Buren	35 30 N. 94 25 W.	102–103
Vancouver	49 7 N. 122 47 W.	98–99
Vancouver	45 39 N. 122 30 W.	106–107
Vancouver, C.	35 2 S. 118 13 E.	124–125
Vancouver I.	49 30 N. 126 0 W.	98–99
Vancouver, Mt.	60 30 N. 139 0 W.	98–99
Vandens	41 59 N. 19 39 E.	52–53
Vanderlin I.	15 40 S. 137 10 E.	118–119

		MAP
Van Dieman, C.	16 30 S. 139 50 E.	122–123
Van Dieman, C.	11 0 S. 130 25 E.	118–119
Van Diemen G.	12 0 S. 132 0 E.	118–119
Van Diemen Pt.	21 6 S. 175 22 W.	126–127
Van Diemen R.	16 58 S. 141 1 E.	122–123
Van Diemen Str.	30 45 N. 131 0 E.	74–75
Vandö	70 20 N. 19 40 E.	54–55
Vanga	4 40 S. 39 11 E.	80–81
Van, L.	38 30 N. 42 45 E.	62
Vannäs	64 0 N. 19 45 E.	54–55
Vannes	47 39 N. 2 47 W.	34–35
Vannes	48 32 N. 5 46 E.	36–37
Van Rhyns Dorp	31 36 S. 18 45 E.	84–85
Van Reenen's P.	28 20 S. 29 26 E.	86–87
Vansittart Bay	14 0 S. 126 15 E.	124–125
Vanua-Levu I.	16 30 S. 179 10 E.	126–127
Vanua Valavo	17 8 S. 179 2 W.	126–127
Vanville	46 19 N. 72 35 W.	96–97
Var	43 20 N. 6 20 E.	34–35
Var, R.	44 0 N. 7 0 E.	44
Varallo	45 50 N. 8 17 E.	50–51
Varana, L.	41 53 N. 15 45 E.	50–51
Varanger Fd.	70 0 N. 31 0 E.	54–55
Varazdin	46 20 N. 16 21 E.	46–47
Varberg	57 10 N. 12 30 E.	54–55
Vardar R.	41 32 N. 22 0 E.	46–47
Varde	55 38 N. 8 30 E.	39
Varde R.	55 40 N. 8 35 E.	39
Vardishte	43 44 N. 19 30 E.	46–47
Vardö	70 20 N. 31 10 E.	54–55
Varela, Cape	13 0 N. 109 15 E.	70–71
Varennes	46 19 N. 3 25 E.	34–35
Varennes	49 15 N. 5 1 E.	34–35
Varese	45 50 N. 8 50 E.	50–51
Varjas	46 1 N. 21 0 E.	52–53
Varna	43 12 N. 27 57 E.	52–53
Varnitz	55 0 N. 9 37 E.	39
Varo	67 35 N. 12 40 E.	54–55
Varta R.	52 13 N. 18 15 E.	42–43
Vasa	63 6 N. 21 50 E.	56–57
Vasht	28 15 N. 61 12 E.	66–67
Vasilkov	50 10 N. 30 19 E.	42–43
Vasiloko	42 12 N. 27 51 E.	52–53
Vaskoh	46 32 N. 22 32 E.	52–53
Vasluiu	46 37 N. 27 41 E.	52–53
Vasto	42 8 N. 14 42 E.	50–51
Vaternish	57 33 N. 6 35 W.	24–25
Vatersay I.	56 56 N. 7 33 W.	22–23
Vathy	38 20 N. 20 46 E.	52–53
Vathy	37 46 N. 27 0 E.	52–53
Vaticano, C.	38 39 N. 15 43 E.	50–51
Vatna Jökull	59 30 N. 17 0 W.	8–9
Vatoa Is.	19 50 S. 178 30 W.	126–127
Vatry	48 50 N. 4 14 E.	36–37
Vatu-Lele I.	18 37 S. 177 31 E.	126–127
Vaubecourt	48 56 N. 5 7 E.	36–37
Vaucluse	44 5 N. 5 20 E.	34–35
Vaucouleurs	48 36 N. 5 40 E.	36–37
Vaud Can.	46 30 N. 6 40 E.	44–45
Vaudreuil Co.	45 25 N. 74 15 W.	96–97
Vaul	56 33 N. 56 46 W.	26–27
Vavau I.	18 38 S. 174 8 W.	126–127
Veagh, Lough	55 3 N. 7 58 W.	30–31
Vecht, R.	52 31 N. 6 25 E.	38
Vede R.	44 0 N. 25 20 E.	52–53
Vedrin	50 31 N. 4 52 E.	36–37
Veendam	53 8 N. 6 52 E.	38
Vega	19 18 N. 70 30 W.	110–111
Vegen	65 40 N. 11 20 E.	54–55
Veglio	45 8 N. 14 40 E.	46–47
Veildemarsvik	58 15 N. 16 40 E.	54–55
Veile	55 43 N. 9 33 E.	39
Veile Fiord	55 40 N. 9 50 E.	39
Veile R.	55 40 N. 9 20 E.	39
Veissenstein	58 53 N. 25 39 E.	42–43
Vejer de la Frontera	36 13 N. 5 59 W.	48–49
Vejro I.	55 3 N. 11 22 E.	39
Vela	11 29 N. 69 39 W.	110–111
Velas, C.	10 15 N. 85 55 W.	110–111
Velebit Planina	44 20 N. 15 20 E.	46–47
Velestino	39 21 N. 22 41 E.	52–53
Veletova	59 0 N. 28 42 E.	42–43
Velez Malaga	36 46 N. 4 7 W.	48–49
Velez Rubio	37 42 N. 2 5 W.	48–49
Velij	55 37 N. 31 11 E.	42–43
Velika Plana	44 20 N. 21 2 E.	46–47
Velikaya R.	56 50 N. 28 40 E.	42–43
Veliki Ustyug	60 47 N. 46 3 E.	56–57
Velikiye Luki	56 23 N. 30 31 E.	42–43
Velino, Mt.	42 10 N. 13 10 E.	50–51
Velish	55 33 N. 31 2 E.	56–57
Velle	48 31 N. 6 16 E.	36–37
Velletri	41 41 N. 12 46 E.	50–51
Velling	56 4 N. 8 18 E.	39
Vellore	12 55 N. 79 8 E.	68
Veluwe	52 8 N. 5 50 E.	38
Velyun	51 12 N. 18 88 E.	42–43
Venado	22 58 N. 101 3 W.	108–109
Vendas Novas	38 48 N. 8 26 W.	48–49
Vendaz	46 11 N. 7 19 E.	44–45
Vendée	46 30 N. 1 30 E.	34–35
Vendée (Dep.)	46 40 N. 1 13 W.	34–35
Venden	57 19 N. 25 21 E.	42–43
Vendôme	47 47 N. 1 4 E.	34–35
Vener, L.	58 50 N. 13 20 E.	54–55
Venersborg	58 25 N. 12 25 E.	54–55
Venetia	45 50 N. 12 30 E.	50–51
Venezuela	6 50 N. 66 30 W.	112–113
Venguria	15 57 N. 73 42 E.	68
Venice	45 23 N. 12 20 E.	50–51
Venice, G. of	45 20 N. 13 0 E.	50–51
Venkatagiri	14 0 N. 79 32 E.	68
Venlo	51 21 N. 6 10 E.	38
Venloo	51 24 N. 6 10 E.	36–37
Vennachar, L.	56 13 N. 4 19 W.	26–27
Veno	56 33 N. 8 40 E.	39
Venta Vuena	43 2 N. 6 39 W.	48–49
Ventersburg	28 5 S. 27 15 E.	82–83
Ventersdorp	26 30 S. 26 48 E.	82–83
Venterstad	30 46 S. 25 48 E.	84–85
Ventimiglia	43 48 N. 7 38 N.	50–51
Ventnor	50 35 N. 1 12 W.	16–17
Ventry	52 8 N. 10 22 W.	32–33
Ventry Harb.	52 7 N. 10 21 N.	32–33
Ventuari, R.	5 0 N. 66 30 W.	112–113
Ventura	34 22 N. 119 16 W.	106–107
Vera Cruz	19 11 N. 96 13 W.	108–109
Veraval	20 55 N. 70 27 E.	66–67
Verberie	49 18 N. 2 43 E.	36–37
Vercelli	45 21 N. 8 22 E.	50–51
Vercheres	45 46 N. 73 23 W.	96–97
Verde, C.	14 40 N. 17 30 W.	88
Verde Is., C.	16 0 N. 23 0 W.	4–5
Verde R.	16 0 N. 97 53 W.	108–109
Verde R.	34 0 N. 111 47 W.	106–107
Verden	52 55 N. 9 17 E.	40–41
Verder	58 34 N. 23 35 E.	42–43
Verdigris R.	37 0 N. 95 32 W.	106–107
Verdon R.	43 45 N. 6 10 E.	34–35
Verdun	49 12 N. 5 26 E.	34–35
Vereeniging	26 43 S. 28 0 E.	82–83
Vergara	43 7 N. 2 26 W.	48–49
Vergato	44 19 N. 11 10 E.	50–51
Vergemont R.	23 30 S. 143 0 E.	122–123
Verin	41 55 N. 7 25 W.	48–49
Verkhne-Uralsk	53 57 N. 59 27 E.	56–75
Verkhni Kolimsk	65 30 N. 150 0 E.	58–59
Verkhoturie	58 58 N. 60 50 E.	56–57
Verkhoyansk	67 0 N. 134 0 E.	58–59
Verkne Udinsk	51 50 N. 107 30 E.	72–73
Verloren, R.	32 33 S. 18 35 E.	84–85
Vermand	49 53 N. 3 9 E.	36–37
Vermilion	58 25 N. 115 59 W.	98–99
Vermilion	45 15 N. 97 0 W.	106–107
Vermillion	53 21 N. 110 40 W.	98–99
Vermillion R.	46 35 N. 81 15 W.	96–97
Vermillion, R.	47 30 N. 73 20 W.	96–97
Vermland	59 50 N. 13 0 E.	54–55
Vermont	44 0 N. 73 0 W.	104–105
Vernamo	57 10 N. 14 10 E.	54–55
Verner	46 25 N. 80 5 W.	96–97
Vernon	50 18 N. 119 21 W.	98–99
Verny	49 0 N. 6 12 E.	36–37
Verona	45 27 N. 11 1 E.	50–51
Verria	40 33 N. 22 17 E.	52–53
Verrieres	49 3 N. 4 53 E.	36–37
Verro	57 51 N. 27 1 E.	42–43
Versailles	48 48 N. 2 4 E.	34–35
Versecz	45 10 N. 21 20 E.	46–47
Verte I.	48 3 N. 69 28 W.	94–95
Vertus	48 54 N. 4 0 E.	36–37
Verulam	29 38 S. 31 5 E.	82–83
Verviers	50 36 N. 5 52 E.	36–37
Vervins	49 48 N. 3 52 E.	34–35
Veryan Bay	50 14 N. 4 51 W.	18–19
Vesdre, R.	50 35 N. 5 40 E.	36–37
Vesenberg	59 19 N. 26 22 E.	42–43
Vesle	49 5 N. 4 17 E.	36–37
Vesle, R.	49 18 N 3 53 E.	36–37
Vesiud	49 32 N. 3 43 E.	36–37
Vesoul	47 37 N. 6 9 E.	34–35
Vesteraalen Is.	69 15 N. 12 40 E.	54–55
Vesteras	59 40 N. 16 30 E.	54–55
Vestervik	57 45 N. 16 35 E.	54–55
Vestmanland	59 50 N. 16 20 E.	54–55
Vest Vaagö	68 15 N. 12 20 E.	54–55
Vesuvius	40 45 N. 14 25 E.	50–51
Veszpréni	47 6 N. 17 48 E.	46–47
Vet, R.	28 0 S. 26 15 E.	82–83
Vetluga	57 51 N. 45 33 E.	56–57
Vetsen, R.	65 40 N. 13 20 E.	54–55
Vetter, L.	58 20 N. 14 20 E.	54–55
Venoe	46 28 N. 80 15 W.	96–97
Vevatie, L.	58 4 N. 5 5 W.	24–25
Vevey	46 27 N. 6 51 E.	44–45
Vex	46 13 N. 7 25 E.	44–45
Vexio	56 55 N. 14 55 E.	54–55
Via Mala	46 40 N. 9 25 E.	44–45
Viana del Bollo	42 10 N. 7 7 W.	48–49
Vianden	49 57 N. 6 12 E.	36–37
Vianna	38 21 N. 8 0 W.	48–49
Vianna	3 0 S. 44 55 W.	112–113
Vianna do Castello	41 41 N. 8 50 W.	48–49
Viareggio	43 52 N. 10 12 E.	50–51
Viatka R.	59 0 N. 51 0 E.	56–57
Viazma	55 20 N. 34 28 E.	56–57
Viborg	56 28 N. 9 26 E.	39
Viborg	60 37 N. 28 59 E.	54–55
Viborg	56 50 N. 9 40 E.	39
Viborg	56 25 N. 9 20 E.	39
Vic	43 24 N. 0 2 E.	34–35
Vic	48 46 N. 6 30 E.	36–37
Vicarstown	53 4 N. 7 5 W.	32–33
Vicentis	18 0 S. 35 42 E.	82–83
Vicenza	45 34 N. 11 32 E.	50–51
Vichy	46 8 N. 3 28 E.	34–35
Vicksburg	32 16 N. 90 50 W.	102–103
Vico	42 12 N. 8 46 E.	34–35
Vico	41 53 N. 16 0 E.	50–51
Vico, L.	42 18 N. 12 10 E.	50–51
Vicques I.	18 5 N. 65 25 W.	110–111
Victor Harb.	35 31 S. 138 32 E.	120–121
Victoria	22 20 N. 113 55 E.	72–73
Victoria	20 5 S. 31 10 E.	82–83
Victoria	4 0 N. 9 12 E.	80–81
Victoria	10 48 N. 14 40 W.	88
Victoria	46 57 N. 67 25 W.	94–95
Victoria	45 33 N. 71 20 W.	94–95
Victoria	46 30 N. 60 40 W.	94–95
Victoria	20 25 S. 40 30 W.	112–113
Victoria	48 19 N. 123 29 W.	106–107
Victoria	23 43 N. 99 13 W.	108–109
Victoria	37 0 S. 145 0 E.	120–121
Victoria	28 0 S. 115 45 E.	124–125
Victoria	48 20 N. 123 27 W.	98–99
Victoria Co.	44 32 N. 78 52 W.	96–97
Victoria da Conquista	15 10 S. 41 0 W.	112–113
Victoria Falls	25 50 S. 54 55 W.	114–115
Victoria Falls	18 0 S. 25 47 E.	82–83
Victoria I.	6 48 S. 160 41 W.	116–117
Victoria L.	37 20 N. 73 45 E.	60–61
Victoria L.	37 30 N. 73 30 E.	64–65
Victoria L.	33 58 S. 141 13 E.	120–121
Victoria Land	69 30 N. 115 0 W.	98–99
Victoria Land	80 0 S. 150 0 E.	128

		MAP
Victoria Nyanza	1 0 S. 33 0 E.	80–81
Victoria Peak	9 30 N. 118 30 E.	70–71
Victoria Range	28 30 S. 114 50 E.	124–125
Victoria R.	15 25 S. 130 0 E.	118–119
Victoria Str.	69 0 N. 101 0 W.	98–99
Victory I.	1 30 N. 106 20 E.	70–71
Vidago	41 38 N. 7 35 W.	48–49
Vidalia	31 32 N. 91 28 W.	102–103
Vidigueira	38 12 N. 7 51 W.	48–49
Vidin	43 49 N. 22 54 E.	52–53
Vidsey	55 21 N. 26 38 E.	42–43
Viedma	41 0 S. 63 0 W.	112–113
Viedma, L.	49 50 S. 71 0 W.	112–113
Vielia	42 41 N. 0 46 E.	48–49
Viel Salm	50 18 N. 5 54 E.	36–37
Viemme	50 39 N. 5 15 E.	36–37
Vienna	48 13 N. 16 27 E.	46–47
Vienne	45 30 N. 4 53 E.	34–35
Vienne R.	47 10 N. 0 20 E.	34–35
Vierfontein	27 15 S. 26 39 E.	82–83
Viersen	51 35 N. 6 22 E.	40–41
Vierzon	47 13 N. 2 3 E.	34–35
Viesch	46 24 N. 8 7 E.	44–45
Viesti	41 55 N. 16 10 E.	50–51
Vietovo	43 40 N. 26 19 E.	52–53
Vigan	17 30 N. 120 30 E.	70–71
Vigevano	45 19 N. 8 57 E.	50–51
Vigia	19 42 N. 87 47 W.	108–109
Vignacourt	50 2 N. 2 10 E.	36–37
Vigneulles	48 58 N. 5 41 E.	36–37
Vigny	49 5 N. 1 55 E.	36–37
Vigo	42 10 N. 8 40 W.	48–49
Vigten Is.	64 50 N. 11 0 E.	54–55
Vigy	49 11 N. 6 18 E.	36–37
Vijayadrug	16 30 N. 73 28 E.	68
Vijayanagar	15 15 N. 76 57 E.	68
Vilaine R.	47 45 N. 2 0 W.	34–35
Vilano, C.	43 8 N. 9 15 W.	48–49
Vileika	54 42 N. 25 29 E.	42–43
Vilhelmina	64 35 N. 16 45 E.	54–55
Viliya R.	54 48 N. 25 50 E.	42–43
Vilki	55 3 N. 23 32 E.	42–43
Vilkomir	55 14 N. 24 46 E.	42–43
Villa Alta	17 24 N. 96 2 W.	108–109
Villa Bella	10 30 S. 64 0 W.	112–113
Villa Bella	14 50 S. 59 50 W.	112–113
Villa Bella	2 50 S. 57 10 W.	112–113
Villacanas	39 39 N. 3 20 W.	48–49
Villacarrillo	38 5 N. 3 3 W.	48–49
Villach	46 39 N. 13 50 E.	46–47
Villa da Palma	12 55 S. 47 30 W.	114–115
Villa de Pilar	27 0 S. 58 10 W.	112–113
Villa do Bispo	37 4 N. 8 53 W.	48–49
Villa Dolores	31 45 S. 65 20 W.	112–113
Villafranca	41 23 N. 1 40 E.	48–49
Villafranca	42 36 N. 6 49 W.	48–49
Villafranca	45 21 N. 10 52 E.	50–51
Villagarcia	42 35 N. 8 45 W.	48–49
Villagran	24 28 N. 99 39 W.	108–109
Villajoyosa	38 30 N. 0 15 W.	48–49
Villalba	4 37 N. 3 59 W.	48–49
Villalba	43 18 N. 7 40 W.	48–49
Villaldama	26 25 N. 100 30 W.	108–109
Villalon	42 5 N. 5 3 W.	48–49
Villalpando	41 53 N. 5 23 W.	48–49
Villa Mercedes	33 30 S. 65 30 W.	112–113
Villa Nova de Gaia	41 5 N. 8 38 W.	48–49
Villanueva	39 28 N. 1 59 W.	48–49
Villanueva	41 13 N. 1 40 E.	48–49
Villanueva	22 15 N. 102 59 W.	108–109
Villanueva de Cordoba	38 20 N. 4 37 W.	48–49
Villanueva de la Serena	38 58 N. 5 50 W.	48–49
Villa Nuevo	32 20 S. 63 20 W.	114–115
Villaputzi	39 28 N. 9 33 E.	50–51
Villarcayo	42 57 N. 3 45 W.	48–49
Villa Real	41 16 N. 7 49 W.	48–49
Villa Real de S. Antonio	37 10 N. 7 28 W.	48–49
Villa Rica	25 45 S. 56 30 W.	112–113
Villarobleda	39 17 N. 2 33 W.	48–49
Villarosa	37 39 N. 14 21 E.	50–51
Villaroya	41 30 N. 1 56 W.	48–49
Villarubia	39 14 N. 3 35 W.	48–49
Villa Velha	39 38 N. 7 45 W.	48–49
Villaviciosa	43 30 N. 5 26 W.	48–49
Villa Vicosa	38 46 N. 7 27 W.	48–49
Ville-en-Tardenois	49 11 N. 3 48 E.	36–37
Villefranche	43 41 N. 7 20 E.	34–35
Villefranche	44 21 N. 2 4 E.	34–35
Villefranche	45 59 N. 4 43 E.	34–35
Villenauxe	48 35 N. 3 32 E.	36–37
Villeneuve	44 44 N. 0 43 E.	34–35
Villeneuve	46 24 N. 6 55 E.	44–45
Villers	50 0 N. 2 18 E.	36–37
Villers	49 29 N. 2 48 E.	36–37
Villers Bret	49 53 N. 2 30 E.	36–37
Villers Cotterets	49 15 N. 3 5 E.	36–37
Villersdorp	34 0 S. 19 17 E.	84–85
Ville-sur-Tourbe	49 11 N. 4 45 E.	36–37
Villiers	48 38 N. 3 25 E.	36–37
Villierstown	52 10 N. 7 51 W.	32–33
Villingen	48 4 N. 8 24 E.	40–41
Villupuram	12 0 N. 79 30 E.	68
Vilna	54 40 N. 25 20 E.	42–43
Vilvorde	50 56 N. 4 24 E.	36–37
Vilyuisk	63 40 N. 120 50 E.	58–59
Vimeiro	39 10 N. 9 20 W.	48–49
Vimmerby	57 40 N. 15 50 E.	54–55
Vimy	50 22 N. 2 48 E.	36–37
Vin R.	46 54 N. 65 15 W.	94–95
Vinaroz	40 27 N. 0 27 E.	48–49
Vincennes	38 52 N. 87 35 W.	102–103
Vindau	57 22 N. 21 37 E.	42–43
Vindau R.	56 30 N. 22 10 E.	42–43
Vindel R.	64 50 N. 18 40 E.	54–55
Vindhya Range	23 0 N. 77 0 E.	66–67
Vinegar Hill	52 30 N. 6 33 W.	32–33
Vinh	18 55 N. 105 35 E.	70–71
Vinkovci	45 20 N. 19 0 E.	46–47
Vinnitsa	49 13 N. 28 26 E.	42–43
Vintschgau	46 35 N. 10 40 E.	46–47
Vinukonda	16 3 N. 79 45 E.	68
Viol	54 35 N. 9 13 E.	39
Virden	49 52 N. 100 54 W.	98–99
Vire	48 48 N. 0 53 W.	34–35
Vireux	50 4 N. 4 43 E.	36–37
Virgenes Vol.	27 40 N. 113 5 W.	108–109
Virgin Is.	18 30 N. 64 30 W.	110–111
Virgin R.	36 30 N. 114 22 W.	106–107
Virginia	47 30 N. 92 40 W.	102–103
Virginia	53 50 N. 7 5 W.	30–31
Virginia	37 30 N. 78 0 W.	102–103
Virginia City	39 23 N. 119 42 W.	106–107
Virginia Water	51 25 N. 0 38 W.	16–17
Virgins, C.	52 20 S. 68 30 W.	112–113
Virginstow	50 43 N. 4 18 W.	18–19
Virijaur	67 20 N. 17 20 E.	54–55
Virley	51 48 N. 0 50 E.	16–17
Virton	49 33 N. 5 31 E.	36–37
Virts Yarv	58 20 N. 26 10 E.	42–43
Višé	50 44 N. 5 41 E.	36–37
Višegrad	43 47 N. 19 18 E.	46–47
Vishera R.	60 30 N. 57 0 E.	56–57
Vishni Volochok	57 34 N. 34 30 E.	56–57
Viso, M.	44 45 N. 7 20 E.	44
Visp	46 18 N. 7 53 E.	44–45
Vissenberg	55 23 N. 10 10 E.	39
Vistritza R.	40 20 N. 22 15 E.	52–53
Vistula R.	52 23 N. 20 20 E.	42–43
Vitebsk	55 11 N. 30 12 E.	42–43
Viterbo	42 24 N. 12 7 E.	50–51
Viti Levu I.	17 50 S. 177 50 E.	126–127
Vitim	59 30 N. 112 30 E.	58–59
Vitim R.	54 0 N. 115 30 E.	72–73
Vitoria	42 50 N. 2 40 W.	48–49
Vitosh Mt.	42 38 N. 23 18 E.	52–53
Vitre	48 9 N. 1 15 W.	34–35
Vitry	49 18 N. 4 7 E.	36–37
Vitry-le-François	48 43 N. 4 38 E.	34–35
Vittoria	36 59 N. 14 30 E.	50–51
Vitterlo	45 58 N. 12 20 E.	50–51
Vium	56 3 N. 8 45 E.	39
Vivero	43 38 N. 7 35 W.	48–49
Viviers	44 28 N. 4 40 E.	34–35
Viza	41 36 N. 27 47 E.	52–53
Vizagapatam	17 40 N. 83 23 E.	68
Vizakna	45 55 N. 24 6 E.	52–53
Vizcaino Bay	28 30 N. 114 40 W.	108–109
Vizeu	40 40 N. 7 58 W.	48–49
Vizianagram	18 3 N. 83 30 E.	68
Vizzini	37 11 N. 14 42 E.	50–51
Vlaardingen	51 54 N. 4 20 E.	38
Vladikavkaz	43 2 N. 44 45 E.	56–57
Vladimir	56 13 N. 40 17 E.	56–57
Vladimirovka	48 16 N. 46 2 E.	56–57
Vladimir Volinski	50 53 N. 24 20 E.	42–43
Vladislavov	54 46 N. 22 53 E.	42–43
Vladivostok	43 10 N. 132 0 E.	72–73
Vlakke B.	44 30 N. 144 0 E.	74–75
Vlaming Hd.	21 45 S. 144 4 E.	124–125
Vlieland I.	53 15 N. 5 0 E.	38
Vlodava	51 32 N. 23 30 E.	42–43
Vodena	40 50 N. 22 5 E.	52–53
Vogels Bg.	50 30 N. 9 0 E.	40–41
Voghera	45 0 N. 9 0 E.	50–51
Void	48 41 N. 5 36 E.	36–37
Voil, L.	56 21 N. 4 25 W.	26–27
Voiron	45 21 N. 5 38 E.	34–35
Volcano B.	42 20 N. 140 30 E.	74–75
Volcano Is.	24 50 N. 141 15 E.	116–117
Volden	62 10 N. 6 0 E.	54–55
Volga R.	49 30 N. 45 30 E.	56–57
Volhynia	51 0 N. 26 30 E.	56–57
Volkhov	58 50 N. 31 40 E.	42–43
Volkinski	57 8 N. 53 47 E.	56–57
Volkovysk	53 8 N. 24 28 E.	42–43
Volksrust	27 20 S. 29 57 E.	82–83
Volmar	57 32 N. 25 30 E.	42–43
Volo	39 23 N. 22 59 E.	52–53
Volo, Gulf of	39 14 N. 23 0 E.	52–53
Voloe	55 25 N. 12 15 E.	39
Vologda	59 20 N. 39 56 E.	56–57
Voltaire, C.	14 12 S. 125 42 E.	124–125
Volta R.	6 0 N. 0 0	88
Volterra	43 24 N. 10 49 E.	50–51
Voltri	44 26 N. 8 46 E.	50–51
Volturno R.	41 0 N. 13 54 E.	50–51
Vonitza	38 53 N. 20 55 E.	52–53
Vorariberg	47 15 N. 9 50 E.	46–47
Vorder Rhein	46 46 N. 9 10 E.	44–45
Vordingborg	55 2 N. 11 55 E.	39
Voronej	51 44 N. 39 5 E.	56–57
Voronovo	54 10 N. 25 20 E.	42–43
Voronya	58 32 N. 27 16 E.	42–43
Vorupor	56 57 N. 8 22 E.	39
Vosges (Dep.)	48 14 N. 6 30 E.	36–37
Vosges Mts.	48 30 N. 7 10 E.	34–35
Voss	60 45 N. 6 20 E.	54–55
Vostok I.	10 5 S. 142 22 W.	116–117
Vouga R.	40 45 N. 8 10 W.	48–49
Vouviers	49 24 N. 4 43 E.	34–35
Voves	48 17 N. 1 36 E.	34–35
Voxna R.	61 20 N. 15 20 E.	54–55
Voyusa R.	40 20 N. 20 0 E.	52–53
Voznesensk	47 37 N. 31 15 E.	56–57
Vrads	56 3 N. 9 27 E.	39
Vrania	42 31 N. 21 53 E.	46–47
Vratza	43 12 N. 23 32 E.	52–53
Vrbas R.	45 0 N. 17 23 E.	46–47
Vrede	27 30 S. 29 15 E.	82–83
Vredenburg	32 55 S. 18 0 E.	82–83
Vreden Dal	31 40 S. 18 30 E.	84–85
Vries I.	34 45 N. 139 28 E.	74–75
Vrixy	49 26 N. 4 38 E.	36–37
Vrtace	43 29 N. 19 12 E.	46–47
Vruin, L. a	57 44 N. 5 8 W.	24–25
Vryburg	26 58 S. 24 45 E.	82–83
Vryheid	27 45 S. 30 45 E.	82–83
Vukovar	45 21 N. 19 0 E.	46–47
Vulcano	38 24 N. 15 0 E.	50–51
Vuna I.	16 50 S. 179 59 E.	126–127
Vuoksen	60 50 N. 29 20 E.	54–55
Vurgareli	39 20 N. 21 12 E.	52–53

		MAP
Vurla	38 20 N. 26 47 E.	52-53
Vuust	57 8 N. 9 4 E.	39
Vyatka	58 40 N. 49 33 E.	56-57
Vychegda	62 0 N. 49 0 E.	56-57
Vyekshnya	56 13 N. 22 35 E.	42-43
Vyepri R.	50 50 N. 22 58 E.	42-43
Vyernoi	43 20 N. 77 0 E.	72-73
Vyg L.	63 40 N. 34 40 E.	56-57
Vym R.	63 0 N. 51 0 E.	56-57
Vyrnwy, L.	52 47 N. 3 30 W.	18-19
Vyrnwy R.	52 44 N. 3 13 W.	18-19
Vytegra	61 3 N. 36 27 E.	56-57

W

Wa	10 5 N. 2 30 W.	88
Waabs	54 32 N. 10 1 E.	39
Waag R.	49 8 N. 13 20 E.	46-47
Waal Hoek	31 8 S. 21 3 E.	84-85
Waal R.	51 51 N. 5 50 E.	38
Wabash	40 51 N. 85 55 W.	102-103
Wabash R.	38 30 N. 88 0 W.	102-103
Waco	31 30 N. 97 12 W.	106-107
Wadan	21 0 N. 11 0 W.	76-77
Waddesdon	51 51 N. 0 55 W.	16-17
Waddington	53 10 N. 0 30 W.	16-17
Wadebridge	50 31 N. 4 49 W.	18-19
Wadelai	2 40 N. 31 27 E.	80-81
Wadern	49 33 N. 6 53 E.	36-37
Wadhurst	51 4 N. 0 20 E.	16-17
Wadi	17 0 N. 77 0 E.	68
Wadi Baraka	17 30 N. 37 30 E.	60-61
Wadi Ermek	27 0 N. 45 40 E.	60-61
Wadi Hadramaut	15 25 N. 51 30 E.	60-61
Wadi Rakhya	15 30 N. 48 10 E.	60-61
Wadi Rumma	26 10 N. 42 0 E.	60-61
Wad Medani	14 22 N. 33 30 E.	80-81
Wadsley	53 25 N. 1 31 W.	20-21
Wady el Arabah	30 30 N. 35 15 E.	62
Waerschoot	51 8 N. 3 37 E.	36-37
Wagadugu	12 20 N. 1 30 W.	88
Wagga Wagga	35 8 S. 147 20 E.	120-121
Waghen	53 49 N. 0 20 W.	20-21
Wagin L.	33 18 S. 117 26 E.	124-125
Wagoner	35 59 N 95 20 W.	106-107
Wagrien	54 17 N. 10 40 E.	39
Wahas	50 12 N. 5 20 E.	36-37
Wahai	2 50 S. 129 20 E.	70-71
Wahan	1 30 N. 116 50 E.	70-71
Wahiguya	13 26 N. 2 20 W.	88
Wahpeton	46 15 N. 97 45 W.	106-107
Waiau	42 40 S. 173 1 E.	126-127
Waiau R.	45 52 S. 167 40 E.	126-127
Waiau-na R.	42 40 S. 172 45 E.	126-127
Waigen I.	0 15 S. 131 0 E.	70-71
Waihi	37 23 S. 175 52 E.	126-127
Wai-hwai	35 20 N. 114 15 E.	72-73
Waika	6 40 N. 60 0 W.	112-113
Waikare Moana L.	38 46 S. 177 5 E.	126-127
Waikato R.	37 55 S. 175 30 E.	126-127
Waikawa Harb.	46 37 S. 169 9 E.	126-127
Waikerie	34 11 S. 139 58 E.	120-121
Waikohu	38 22 S. 177 42 E.	126-127
Waikouaiti	45 38 S. 170 40 E.	126-127
Wailily	50 26 N. 1 43 E.	36-37
Waimanga Mt.	38 11 S. 176 45 E.	126-127
Waimarino	39 11 S. 175 25 E.	126-127
Waimate	44 44 S. 171 5 E.	126-127
Wainfleet	53 7 N. 0 15 E.	16-17
Wainganga R.	21 0 N. 79 40 E.	68
Waingapu	9 40 S. 120 10 E.	70-71
Wainhope	55 15 N. 2 33 W.	20-21
Waioura	39 28 S. 175 40 E.	126-127
Waipa R.	38 0 S. 175 10 E.	126-127
Waipara	43 5 S. 172 45 E.	126-127
Waipawa	39 53 S. 176 46 E.	126-127
Waipiro	38 3 S. 178 20 E.	126-127
Waipu	35 57 S. 174 28 E.	126-127
Waipukurau	40 0 S. 176 33 E.	126-127
Wairarapa L.	41 10 S. 175 13 E.	126-127
Wairau River	41 37 S. 173 20 E.	126-127
Wairoa	39 3 S. 177 26 E.	126-127
Wairoa R.	38 50 S. 177 30 E.	126-127
Wairoa R.	36 0 S. 173 54 E.	126-127
Waitaikerei	36 52 S. 174 34 E.	126-127
Waitaki R.	44 46 S. 170 31 E.	126-127
Waitangi	35 13 S. 174 0 E.	126-127
Waitara	39 1 S. 174 13 E.	126-127
Waitotara	39 40 S. 174 50 E.	126-127
Waitzen	47 47 N. 19 9 E.	46-47
Waluku	37 15 S. 174 45 E.	126-127
Walwera	36 34 S. 174 41 E.	126-127
Waiwiku	9 35 S. 125 0 E.	70-71
Wajanga	19 0 N. 21 0 E.	76-77
Wakamatsu	37 45 N. 139 45 E.	74-75
Wakamatsu	33 52 N. 130 40 E.	74-75
Wakasa B.	35 45 N. 135 30 E.	74-75
Wakatipu, L.	45 5 S. 168 27 E.	126-127
Wakayama	34 4 N. 135 2 E.	74-75
Wakefield	53 41 N. 1 30 W.	20-21
Wakering	51 33 N. 0 48 E.	16-17
Wakhan	37 0 N. 73 20 E.	60-61
Wakkerstroom	27 23 S. 30 12 E.	82-83
Wakool R.	35 22 S. 144 0 E.	120-121
Walachia	44 40 N. 25 0 E.	52-53
Walafischbach	49 18 N. 7 38 E.	36-37
Walata	19 0 N. 6 30 W.	76-77
Walcheren I.	51 30 N. 3 35 E.	38
Waldbröl	50 52 N. 7 40 E.	40-41
Waldeck	51 20 N. 8 50 E.	40-41
Waldenberg	50 46 N. 16 20 E.	40-41
Waldenburg	47 23 N. 7 43 E.	44-45
Wales	52 20 N. 3 30 W.	18-19
Walesby	53 14 N. 0 59 W.	16-17
Walfish Bay	22 55 S. 14 30 E.	82-83
Walgett	30 0 S. 148 7 E.	120-121
Walhalla	34 40 N. 82 55 W.	102-103
Walhalla	37 58 S. 146 30 E.	120-121
Walhar	28 14 N. 70 0 E.	66-67
Walkaway	29 0 S. 114 49 E.	124-125
Walker L.	38 40 N. 118 40 W.	106-107
Walkerburn	55 37 N. 3 1 W.	26-27
Walkern	51 55 N. 0 8 W.	16-17
Walker Pt.	34 5 S. 22 59 E.	84-85
Walkerton	44 10 N. 81 13 W.	96-97
Walkhampton	50 31 N. 4 5 W.	18-19
Wall	55 2 N. 2 8 W.	20-21
Wall I.	45 34 N. 81 43 W.	96-97
Walla	25 7 S. 151 52 E.	122-123
Wallaby Is.	28 29 S. 113 47 E.	124-125
Wallace	45 46 N. 63 32 W.	94-95
Wallace	47 28 N. 115 42 W.	106-107
Wallaceburg	42 35 N. 82 27 W.	96-97
Wallaroo	33 55 S. 137 34 E.	120-121
Wallawalla	46 2 N. 118 18 W.	106-107
Wallendbeen	34 31 S. 148 11 E.	120-121
Wallen S.	47 8 N. 9 10 E.	44-45
Wallenstadt	47 7 N. 9 22 E.	44-45
Wallerawang	33 28 S. 150 1 E.	120-121
Wallingford	51 36 N. 1 8 W.	16-17
Wallis Is.	10 54 S. 141 58 E.	122-123
Wallop	51 8 N. 1 32 W.	16-17
Walls	60 14 N. 1 33 W.	22-23
Walmer	51 12 N. 1 23 E.	16-17
Walney I.	54 5 N. 3 15 W.	20-21
Walpole	52 45 N. 0 12 E.	16-17
Walsall	52 34 N. 1 58 W.	18-19
Walsenburg	37 39 N. 104 48 W.	106-107
Walsingham	42 43 N. 80 25 W.	96-97
Walsingham C.	66 0 N. 61 10 W.	92-93
Walsingham, New	52 55 N. 0 53 E.	16-17
Walterstown	53 37 N. 6 33 W.	30-31
Waltham	52 50 N. 0 48 W.	16-17
Waltham	51 12 N. 1 2 E.	16-17
Waltham	53 32 N, 0 5 W.	20-21
Waltham Abbey	51 41 N. 0 1 W.	16-17
Waltham N.	51 12 N. 1 11 W.	16-17
Walton	51 24 N. 0 25 W.	16-17
Walton	50 44 N. 2 45 W.	18-19
Walton	53 26 N. 2 58 W.	20-21
Walton	53 55 N. 1 18 W.	20-21
Walton	54 52 N. 2 43 W.	20-21
Walton	45 12 N. 63 55 W.	94-95
Walton	43 43 N. 79 42 W.	96-97
Walton-on-the-Naze	51 50 N. 1 15 E.	16-17
Wamphray	55 16 N. 3 22 W.	26-27
Wampool, R.	54 52 N. 3 10 W.	20-21
Wamuka	4 30 S. 136 0 E.	70-71
Wana	32 22 N. 69 33 E.	66-67
Wanaaring	29 38 S. 144 7 E.	120-121
Wanaka L.	44 30 S. 169 8 E.	126-127
Wan-chau	18 55 N. 110 30 E.	72-73
Wanderup	54 41 N. 9 22 E.	39
Wandiwash	12 30 N. 79 36 E.	68
Wandsbek	53 36 N. 10 5 E.	40-41
Wanganui	39 54 S. 175 3 E.	126-127
Wangaratta	36 21 S. 146 18 E.	120-121
Wangaratta	19 51 S. 147 35 E.	122-123
Wangen	47 14 N. 7 38 E.	44-45
Wangianna	29 38 S. 137 40 E.	120-121
Wangi Wangi I.	5 20 S. 123 30 E.	70-71
Wan-hsien	31 5 N. 108 40 E.	72-73
Wankies	18 23 S. 27 0 E.	82-83
Wanks R.	14 30 N. 85 0 W.	110-111
Wanlockhead	53 24 N. 3 47 W.	26-27
Wansbeck	55 10 N. 1 32 W.	20-21
Wantage	51 36 N. 1 26 W.	16-17
Warandab	7 0 N. 44 0 E.	76-77
Warangal	17 57 N. 79 40 E.	68
Waratah	41 24 S. 145 29 E.	120-121
Warb	46 55 N. 7 37 E.	44-45
Warbleton	50 56 N. 0 17 E.	16-17
Warbstow	50 42 N. 4 32 W.	18-19
Warburg	51 30 N. 9 10 E.	40-41
Warburton	37 43 S. 145 41 E.	120-121
Warburton	21 30 S. 129 15 E.	124-125
Warburton R.	27 46 S. 137 30 E.	120-121
Warburton Ra.	26 0 S. 126 45 E.	124-125
Warcop	54 32 N. 2 25 W.	20-21
Ward	53 26 N. 6 20 W.	32-33
Ward	41 50 S. 174 10 E.	126-127
Ward R.	53 28 N. 6 17 W.	32-33
Warden	55 0 N. 2 8 W.	20-21
Wardenberg	47 12 N. 9 27 E.	44-45
Warden's I.	25 45 N. 50 45 E.	63
Wardha	20 38 N. 78 44 E.	68
Wardha R.	20 15 N. 78 50 E.	68
Ware	51 49 N. 0 2 W.	16-17
Ware	46 25 N. 70 30 W.	94-95
Wareham	50 41 N. 2 6 W.	18-19
Waremme	50 43 N. 5 15 E.	36-37
Wargla	31 50 N. 5 10 E.	76-77
Wari	15 57 N. 73 55 E.	68
Waringstown	54 27 N. 6 18 W.	30-31
Wark	55 6 N. 2 13 W.	20-21
Warkworth	36 26 S. 174 42 E.	126-127
Warmbad	24 59 S. 28 19 E.	86-87
Warmbad	28 28 S. 18 40 E.	82-83
Warminghall	51 46 N. 1 5 W.	16-17
Warminster	51 12 N. 2 10 W.	18-19
Warnambool	38 19 S. 142 30 E.	120-121
Warnemünde	54 9 N. 12 4 E.	40-41
Warnham	51 5 N. 0 20 W.	16-17
Warora	20 13 N. 79 10 E.	68
Warra	14 12 N. 20 28 E.	80-81
Warracknabeal	36 15 S. 142 26 E.	120-121
Warragill	38 11 S. 145 52 E.	120-121
Warra Warra	26 58 S. 150 58 E.	122-123
Warrego	28 30 S. 144 30 E.	122-123
Warrego R.	25 30 S. 146 50 E.	122-123
Warrego Ra.	25 10 S. 145 50 E.	122-123
Warren	31 44 S. 147 14 E.	120-121
Warrenpoint	54 6 N. 6 15 W.	30-31
Warrenton	28 8 S. 24 51 E.	82-83
Warri	5 32 N. 5 45 E.	80-81
Warrina	28 10 S. 135 48 E.	120-121
Warriner R.	29 15 S. 136 45 E.	120-121
Warrington	53 23 N. 2 36 W.	20-21
Warri Warri	29 0 S. 141 58 E.	120-121
Warruruka	28 51 S. 145 36 E.	122-123
Warsaga	50 44 N. 5 45 E.	36-37
Warsaw	52 15 N. 21 1 E.	42-43
Warsaw	44 29 N. 78 12 W.	96-97
Warsheikh	2 20 N. 46 0 E.	76-77

		MAP
Warslow	53 8 N. 1 53 W.	18–19
Warsop	53 12 N. 1 9 W.	16–17
Warsut	28 44 N. 34 38 E.	78–79
Warthe R.	52 38 N. 15 10 E.	42–43
Warton	54 9 N. 2 47 W.	20–21
Warwick	52 17 N. 1 35 W.	16–17
Warwick	45 52 N. 72 2 W.	96–97
Warwick	28 10 S. 151 59 E.	122–123
Warwick C.	61 40 N. 64 30 W.	92–93
Wasatch Mts.	39 0 N. 111 30 W.	106–107
Wasdale Pike	54 27 N. 2 45 W.	20–21
Wase	9 5 N. 9 56 E.	80–81
Wasen	46 43 N. 8 36 E.	44–45
Washington	50 54 N. 0 25 W.	16–17
Washington	35 33 N. 77 0 W.	102–103
Washington	39 0 N. 77 0 W.	102–103
Washington	47 30 N. 120 0 W.	106–107
Washington I.	4 42 N 160 25 W.	116–117
Washington Ld.	80 0 N. 63 0 W.	92–93
Wasseinheim	48 38 N. 7 26 E.	36–37
Wasserburg	48 5 N. 12 10 E.	40–41
Wassy	48 30 N. 4 58 E.	34–35
Wast Water	54 27 N. 3 18 W.	20–21
Wasta	29 19 N. 31 11 E.	78–79
Watchet	51 11 N. 3 19 W.	18–19
Waterbeach	52 17 N. 0 12 E.	16–17
Waterberg	20 29 S. 17 25 E.	82–83
Waterbury	41 33 N. 73 8 W.	104–105
Water Crag	54 26 N. 2 10 W.	20–21
Waterdown	43 22 N. 79 55 W.	96–97
Waterford	52 15 N. 7 7 W.	32–33
Waterford	42 59 N. 80 22 W.	96–97
Waterford	33 2 S. 24 59 E.	82–83
Watergrasshill	52 2 N. 8 22 W.	32–33
Wateringbury	51 15 N. 0 26 E.	16–17
Waterloo	53 29 N. 3 3 W.	20–21
Waterloo	50 45 N. 4 22 E.	36–37
Waterloo	8 18 N. 13 5 W.	88
Waterloo	45 50 N. 65 57 W.	94–95
Waterloo	45 21 N. 72 30 W.	96–97
Waterloo	42 30 N. 92 15 W.	102–103
Waterloo	33 15 S. 115 47 E.	124–125
Waterloo Co.	43 30 N. 80 35 W.	96–97
Watersham	51 1 N. 0 42 E.	16–17
Waterside	55 22 N. 4 26 W.	26–27
Waters, Meeting of the	52 53 N. 6 10 W.	32–33
Watertown	43 13 N. 88 50 W.	102–103
Watertown	43 55 N. 75 59 W.	104–105
Watertown	44 57 N. 97 12 W.	106–107
Water Valley	34 7 N. 89 35 W.	102–103
Waterville	51 50 N. 10 10 W.	32–33
Waterville	45 18 N. 71 57 W.	94–95
Watford	51 40 N. 0 25 W.	16–17
Watling I.	24 0 N. 74 32 W.	110–111
Watlington	52 41 N. 0 25 E.	16–17
Watlington	51 39 N. 1 0 W.	16–17
Watsonville	36 55 N. 121 50 W.	106–107
Watten	58 27 N. 3 18 W.	24–25
Watten	50 50 N. 2 12 E.	36–37
Watten, L.	58 28 N. 3 19 W.	24–25
Watton	52 34 N. 0 50 E.	16–17
Watton	52 46 N. 1 40 W.	16–17
Watton	51 52 N. 0 7 W.	16–17
Watzmann Mt.	47 35 N. 12 50 E.	40–41
Wau	7 42 N. 28 2 E.	80–81
Waukegan	42 20 N. 87 50 W.	102–103
Wausau	45 1 N. 89 35 W.	102–103
Waveney R.	52 28 N. 1 30 E.	16–17
Waver, R.	54 48 N. 3 12 W.	20–21
Waverley	39 49 S. 174 37 E.	126–127
Waverton	53 10 N. 2 50 W.	18–19
Waverton	54 50 N. 3 14 W.	20–21
Wavre	50 43 N. 4 36 E.	36–37
Wavre-St. Catharine	51 5 N. 40 30 E.	6–37
Waxholm	59 30 N. 18 20 E.	54–55
Waxweiler	50 6 N. 6 22 E.	36–37
Way, L.	26 43 S. 120 30 E.	124–125
Waycross	31 17 N. 82 25 W.	102–103
Wayne	42 14 N. 97 2 W.	106–107
Wayuaki	8 50 S. 126 40 E.	70–71
Wazirabad	32 27 N. 74 8 E.	66–67
Waziristan	32 35 N. 70 0 E.	66 67
Wear, R.	54 54 N. 1 27 W.	20–21
Weardale	54 47 N. 2 12 W.	20–21
Weaver Hills	53 2 N. 1 53 W.	18–19
Weaver, R.	53 10 N. 2 31 W.	18–19
Weaver's Pt.	57 37 N. 7 5 W.	24–25
Weaverthorpe	54 7 N. 0 30 W.	20–21
Webb City	37 25 N. 95 17 W.	102–103
Webol, R.	7 45 N. 41 50 E.	80–81
Webi R.	5 50 N. 44 0 E.	76–77
Webo	21 40 S. 148 40 E.	122–123
Webster,	45 20 N. 97 38 W.	106–107
Wechsel	47 30 N. 15 50 E.	44
Weda Bay	0 0 128 0 E.	70–71
Weddell Sea	67 0 S. 40 0 W.	128
Wedderburn	36 28 S. 143 38 E.	120–121
Wedel	53 36 N. 9 41 E.	39
Wedge I.	30 46 S. 115 16 E.	124–125
Wedmore	51 14 N. 2 48 W.	18–19
Wednesbury	52 33 N. 2 0 W.	18–19
Weedon	52 14 N. 1 5 W.	16–17
Weedon	45 46 N. 71 30 W.	94–95
Week St. Mary	50 45 N. 4 30 W.	18–19
Weenen	28 55 S. 30 6 E.	82–83
Weert	51 15 N. 5 42 E.	38
Weesp	52 19 N. 5 1 E.	38
Weeting	52 28 N. 0 36 E.	16–17
Weeton	53 55 N. 1 35 W.	20–21
Wehlau	54 37 N. 21 18 E.	40–41
Wei	29 30 N. 93 0 E.	72–73
Weiden	49 42 N. 12 8 E.	40–41
Weidenbach	50 7 N. 6 43 E.	36–37
Wei-hai-wei	37 30 N. 122 0 E.	72–73
Wei-ho R.	34 25 N. 108 30 E	72–73
Weiler	48 23 N. 7 18 E.	36–37
Weilheim	47 50 N. 11 8 E.	40–41
Weimar	51 0 N. 11 20 E.	40–41
Weinfelden	47 34 N. 9 7 E.	44–45
Weinheim	49 36 N. 8 40 E.	40–41
Weir R.	28 0 S. 150 15 E.	122–123
Weiser	44 20 N. 116 55 W.	106–107
Weissenburg	49 2 N. 7 58 E.	40–41
Weissenfels	51 12 N. 11 58 E.	40–41
Weissenstein	47 15 N. 7 30 E.	44–45
Weisshorn, Mt.	46 5 N. 7 42 E.	44–45
Weiss Kirchen	44 54 N. 21 26 E.	46–47
Welbing	30 42 S. 116 7 E.	124–125
Welcomb,	50 56 N. 4 30 W.	18–19
Weld Spring	25 1 S. 121 29 E.	124–125
Weldon	52 31 N. 0 38 W.	16–17
Welford	52 25 N. 1 4 W.	16–17
Welland	43 2 N. 79 34 W.	96–97
Welland	43 0 N. 79 19 W.	96–97
Welland Canal	43 0 N. 79 18 W.	96–97
Welle R.	4 0 N. 24 0 E.	80–81
Wellesley Is.	16 30 S. 139 30 E.	122–123
Wellin	50 5 N. 5 6 E.	36–37
Wellingborough	52 19 N. 0 42 W.	16–17
Wellingrove	29 38 S. 151 30 E.	120–121
Wellington	50 58 N. 3 13 W.	18–19
Wellington	52 42 N. 2 30 W.	18–19
Wellington	33 35 S. 19 0 E.	84–85
Wellington	43 59 N. 77 25 W.	96–97
Wellington	32 35 S. 148 56 E.	120–121
Wellington	35 17 S. 139 18 E.	120–121
Wellington	33 8 S. 115 45 E.	124–125
Wellington	41 15 S. 174 46 E.	126–127
Wellington Co.	43 50 N. 80 30 W.	96–97
Wellington I.	49 20 S. 77 30 W.	112–113
Wellington, L.	38 6 S. 147 18 E.	120–121
Wellington Prov.	40 0 S. 175 40 E.	126–127
Wellington Str.	75 0 N. 93 0 W.	92–93
Wellow	51 59 N. 1 35 W.	16–17
Wells	52 57 N. 0 51 E.	16–17
Wells	51 12 N. 2 37 W.	18–19
Wells, L.	26 45 S. 123 20 E.	124–125
Welney	52 32 N. 0 15 E.	16–17
Wels	48 10 N. 14 0 E.	46–47
Welshpool	52 40 N. 3 9 W.	18–19
Welwick	53 40 N. 0 3 E.	20–21
Welwyn	51 50 N. 0 14 W.	16–17
Wem	52 52 N. 2 43 W.	18–19
Wembury	50 19 N. 4 5 W.	18–19
Wemyss Bay	55 53 N. 4 54 W.	26–27
Wemyss	56 10 N. 3 3 W.	26–27
Wen-chow	28 0 N. 120 30 E.	72–73
Wenden	52 0 N. 0 11 E.	16–17
Wendover	51 45 N. 0 45 W.	16–17
Wendron	50 9 N. 5 15 W.	18–19
Wenebegon L.	47 20 N. 83 20 W.	96–97
Wennington	54 8 N. 2 36 W.	20–21
Wensum	52 44 N. 1 0 E.	16–17
Wentworth	53 28 N. 1 27 W.	20–21
Wentworth	34 3 S. 141 57 E.	120–121
Wentworth Co.	43 18 N. 80 3 W.	96–97
Weobley	52 9 N. 2 51 W.	18–19
Wepener	29 45 S. 27 7 E.	82–83
Wernigerode	51 50 N. 10 45 E.	40–41
Werra, R.	51 17 N. 9 50 E.	40–41
Werribee	37 56 S. 144 37 E.	120–121
Werrington	50 40 N. 4 22 W.	18–19
Werrington	52 38 N. 0 15 W.	16–17
Wertheim	49 46 N. 9 30 E.	40–41
Wervien	50 47 N. 3 2 E.	36–37
Wesel	51 40 N. 6 36 E.	40–41
Wesen	47 8 N. 9 5 E.	44–45
Weser R.	52 40 N. 9 8 E.	40–41
Weslingburen	54 14 N. 8 57 E.	39
Wessel C.	12 56 S. 136 53 E.	118–119
Wessel I.	11 0 S. 135 45 E.	118–119
Wesso	1 40 N. 16 0 E.	80–81
Wesson	31 44 N. 90 25 W.	102–103
West Acre	20 28 S. 28 25 E.	82–83
West Bay City	43 35 N. 83 56 W.	102–103
W. Beskids Mts.	49 27 N. 19 0 E.	42–43
West Bradley	51 8 N. 2 36 W.	18–19
West Bromwich	52 31 N. 2 0 W.	18–19
West, C.	46 38 N. 64 24 W.	94–95
West Clyth	58 18 N. 3 14 W.	24–25
West Dean	50 55 N. 0 48 W.	16–17
West Down	51 9 N. 4 9 W.	18–19
West Drayton	51 30 N. 0 30 W.	16–17
West Flanders	51 0 N. 3 0 E.	36–37
West Grinstead	50 59 N. 0 20 W.	16–17
West Ham	51 32 N. 0 1 W.	16–17
West Hartlepool	54 41 N. 1 13 W.	20–21
West Heslerton	54 10 N. 0 37 W.	20–21
West Hoathley	51 5 N. 0 2 W.	16–17
West Ilsted	51 5 N. 1 3 W.	16–17
West Indies	19 0 N. 70 0 W.	110–111
W. Kimberley	18 0 S. 124 0 E.	124–125
West Kirby	53 22 N. 3 10 W.	18–19
West Loch Roa	58 15 N. 6 55 W.	24–25
W. Loch Tarbert	57 55 N. 7 0 W.	24–25
W. Mt. Magnet	27 58 S. 117 45 E.	124–125
West Nicholson	21 0 S. 29 40 E.	82–83
West Pt.	40 58 S. 144 9 E.	120–121
West Riding	53 46 N. 1 30 W.	20–21
West Scheide	51 25 N. 4 0 E.	38
West Shefford	45 18 N. 72 40 W.	96–97
West Stanton	50 53 N. 3 0 W.	18–19
West Virginia	38 45 N. 80 0 W.	102–103
Westbury	52 41 N. 2 58 W.	18–19
Westbury	51 15 N. 2 10 W.	18–19
Westbury	45 28 N. 71 49 W.	94–95
Westeraaby	55 4 N. 10 23 E.	39
Westerdale	58 27 N. 3 30 W.	24–25
Westerham	51 16 N. 0 4 E.	16–17
Westerloo	51 6 N. 4 56 E.	36–37
West. Australia	25 0 S. 124 0 E.	124–125
Western Duck	45 45 N. 83 0 W.	96–97
Western Ghats	15 30 N. 74 30 E.	68
Western Inlet	38 30 S. 145 3 E.	120–121
Western Is.	45 5 N. 80 20 W.	96–97
West. Morava R.	43 40 N. 20 40 E.	46–47
Westervig	56 48 N. 8 20 E.	39
Westerwald Mts.	50 40 N. 7 50 E.	40–41
Westfield	50 55 N. 0 35 E.	16–17
Westfield	45 25 N. 66 19 W.	94–95
Westgate	26 37 S. 146 11 E.	122–123
Westham	50 49 N. 0 20 E.	16–17
Westland Bight	43 0 S. 170 0 E.	126–127
Westland Prov.	43 30 S. 170 0 E.	126–127
Westleigh	51 2 N. 4 10 W.	18–19
Westmeath	53 30 N. 7 30 W.	30–31
Westminster	42 55 N. 81 15 W.	96–97

		MAP
Westmorland	54 23 N. 2 40 W.	20–21
Westmoreland	46 5 N. 64 50 W.	94–95
Weston	53 55 N. 1 45 W.	20–21
Weston	29 15 S. 30 1 E.	82–83
Weston	42 42 N. 73 33 W.	96–97
Weston-s.-Mare	51 21 N. 2 59 W.	18–19
Weston	54 4 N. 0 50 W.	20–21
Westphalia	51 45 N. 8 0 E.	40–41
Westport	53 48 N. 9 32 W.	30–31
Westport	45 42 N. 76 27 W.	96–97
Westport	41 45 S. 171 36 E.	126–127
Westport Bay	53 48 N. 9 37 W.	30–31
Westray I.	59 20 N. 3 0 W.	22–23
Westruther	55 45 N. 2 35 W.	26–27
Westward Ho	51 2 N. 4 15 W.	18–19
Westwell	51 12 N. 0 51 E.	16–17
Wetaskiwin	52 59 N. 113 15 W.	98–99
Wetherall	54 54 N. 2 50 W.	20–21
Wetherby	53 56 N. 1 23 W.	20–21
Wetlands	24 3 S. 142 56 E.	122–123
Wetter I.	7 50 S. 126 30 E.	70–71
Wetter Passage	8 0 S. 127 0 E.	70–71
Wetteren	51 0 N. 2 53 E.	36–37
Wetterhorn	46 37 N. 8 13 E.	44–45
Wetwang	54 1 N. 0 34 W.	20–21
Wetzlar	50 34 N. 8 30 E.	40–41
Wexford	52 20 N. 6 28 W.	32–33
Wexford Harb.	52 20 N. 6 25 W.	32–33
Wey, R.	51 19 N. 0 30 W.	16–17
Weybourne	52 57 N. 1 10 E.	16–17
Weybridge	51 23 N. 0 27 W.	16–17
Weyburn	49 38 N. 103 50 W.	98–99
Weyhill	51 14 N. 1 31 W.	16–17
Weymouth	50 37 N. 2 26 W.	18–19
Weymouth	44 26 N. 66 0 W.	94–95
Weymouth C.	12 35 S. 143 20 E.	122–123
Whaingaroa Hr.	37 47 S. 174 54 E.	126–127
Whakatane	37 58 S. 177 0 E.	126–127
Whaidaia L.	60 30 N. 104 30 W.	98–99
Whale Bay	27 25 S. 15 25 E.	82–83
Whale I.	37 11 S. 177 0 E.	126–127
Whale R.	57 35 N. 67 0 W.	92–93
Whaley Br.	53 20 N. 1 59 W.	20–21
Whalley	53 50 N. 2 25 W.	20–21
Whalsey I.	60 22 N. 1 0 W.	22–23
Whalton	55 8 N. 1 47 W.	20–21
Whangarei	34 4 S. 174 19 E.	126–127
Whangarei Hr.	35 48 S. 174 25 E.	126–127
Whangaroa	35 3 S. 173 46 E.	126–127
Wharfe	53 52 N. 1 13 W.	20–21
Wharfedale	54 3 N. 1 55 W.	20–21
Wharram	54 5 N. 0 40 W.	20–21
Wheathill	54 16 N. 7 49 W.	30–31
Wheaton Aston	52 43 N. 2 12 W.	18–19
Wheeling	40 3 N. 80 43 W.	104–105
Whelpington	55 10 N. 2 0 W.	20–21
Whernside	54 15 N. 2 26 W.	20–21
Whernside Gt.	54 10 N. 1 59 W.	20–21
Whicham	54 15 N. 3 19 W.	20–21
Whidbey Is.	34 45 S. 135 5 E.	120–121
Whiddy I.	51 42 N. 9 30 W.	32–33
Whissendine	52 45 N. 0 46 W.	16–17
Whitbeck	54 15 N. 3 20 W.	20–21
Whitburn	55 52 N. 3 41 W.	26–27
Whitby	54 29 N. 0 37 W.	20–21
Whitby	43 52 N. 78 58 W.	96–97
Whitchurch	51 54 N. 0 50 W.	16–17
Whitchurch	51 14 N. 1 20 W.	16–17
Whitchurch	52 58 N. 2 42 W.	18–19
Whitchurch	51 52 N. 2 38 W.	18–19
Whitcomb	51 50 N. 2 6 W.	18–19
White Bay	49 45 N. 56 20 W.	92–93
White Cart R.	55 45 N. 4 20 W.	26–27
White Cliffs	30 50 S. 143 7 E.	120–121
White Coomb	55 26 N. 3 20 W.	26–27
White Drin R.	42 20 N. 20 34 E.	46–47
White Esk R.	55 15 N. 3 10 W.	26–27
White Fish, L.	46 0 N. 75 40 W.	96–97
White Haven	45 10 N. 61 10 W.	94–95
White Head I.	44 36 N. 66 43 W.	94–95
White Horse	60 45 N. 135 10 W.	98–99
White I.	73 0 N. 71 0 E.	58–59
White I.	37 29 S. 177 13 E.	126–127
White Körös R.	46 20 N. 22 20 E.	52–53
White L.	44 42 N. 78 2 W.	96–97
White, L.	21 17 S. 128 26 E.	124–125
White Mt.	42 0 N. 129 30 E.	72–73
White Mts.	44 15 N. 71 30 W.	104–105
White Mts.	49 0 N. 18 0 E.	46–47
White Nile	12 0 N. 32 40 E.	80–81
White Notley	51 50 N. 0 35 E.	16–17
White Pass	59 40 N. 135 5 W.	98–99
White R.	53 48 N. 6 25 W.	30–31
White R.	63 0 N. 140 10 W.	98–99
White R.	39 30 N. 86 30 W.	102–103
White R.	43 40 N. 102 0 W.	106–107
White Roding	51 48 N. 0 15 E.	16–17
White Russia	53 0 N. 28 30 E.	56–57
White Sea	66 0 N. 40 0 E.	56–57
White Volta R.	10 0 N. 1 0 W.	88
Whiteabbey	54 41 N. 5 54 W.	30–31
Whiteadder R.	55 50 N. 2 27 W.	26–27
Whiteadder R.	55 47 N. 2 5 W.	26–27
Whitechurch	52 18 N. 6 57 W.	32–33
Whitecliffs	43 27 S. 171 56 E.	126–127
Whitefish	46 8 N. 81 50 W.	96–97
Whitefish Bay	46 40 N. 84 45 W.	102–103
Whitegate	51 48 N. 8 15 W.	32–33
Whitegate	52 58 N. 8 24 W.	32–33
Whitehaven	54 34 N. 3 35 W.	20–21
Whitehead	54 46 N. 5 43 W.	30–31
Whitehills	57 41 N. 2 35 W.	24–25
Whitehouse	54 39 N. 5 55 W.	30–31
Whitelee	55 21 N. 2 25 W.	20–21
Whiten Hd.	58 35 N. 4 32 W.	24–25
Whitestown	54 0 N. 6 7 W.	30–31
Whitesand Bay	50 20 N. 4 15 W.	18–19
Whitesand Bay	50 5 N. 5 40 W.	18–19
Whitewaters	32 52 S. 18 35 E.	84–85
Whitewell	53 56 N. 2 32 W.	20–21
Whitfield	36 47 S. 146 22 E.	120–121
Whitfield	54 56 N. 2 20 W.	20–21
Whitfield	31 0 S. 115 47 E.	124–125
Whitford	53 17 N. 3 17 W.	18–19
Whithorn	54 44 N. 4 25 W.	26–27
Whithorn, I. of	54 42 N. 4 21 W.	26–27
Whiting B.	51 56 N. 7 47 W.	32–33
Whiting Bay	55 29 N. 5 5 W.	26–27
Whitmore	52 58 N. 2 18 W.	18–19
Whitney, Mt.	36 30 N. 118 10 W.	106–107
Whitstable	51 21 N. 1 2 E.	16–17
Whitsunday I.	20 12 S. 149 0 E.	122–123
Whittingham	55 58 N. 2 38 W.	26–27
Whittington	53 16 N. 1 25 W.	16–17
Whittington	52 53 N. 3 0 W.	18–19
Whittlesea	52 35 N. 0 8 W.	16–17
Whittlesea	37 31 S. 145 7 E.	120–121
Whittlesford	52 7 N. 0 9 E.	16–17
Whitton	53 42 N. 0 38 W.	20–21
Whitton	54 35 N. 1 23 W.	20–21
Whitton	34 29 S. 146 11 E.	120–121
Whitwell	53 18 N. 1 12 W.	16–17
Whitwick	52 45 N. 1 20 W.	16–17
Whixall	52 53 N. 2 45 W.	18–19
Whixley	54 1 N. 1 20 W.	20–21
Whorlton	54 25 N. 1 15 W.	20–21
Wiarton	44 44 N. 81 12 W.	96–97
Wiawoso	6 12 N. 2 30 W.	88
Wiay I.	57 24 N. 7 12 W.	22–23
Wibsey	53 45 N. 1 45 W.	20–21
Wichita	37 42 N. 97 15 W.	106–107
Wichita Falls	33 56 N. 98 30 W.	106–107
Wick	50 45 N. 1 46 W.	16–17
Wick	58 26 N. 3 5 W.	24–25
Wick Wr.	58 28 N. 3 10 W.	24–25
Wicken	52 20 N. 0 20 E.	16–17
Wickenby	53 20 N. 0 20 W.	16–17
Wickford	51 37 N. 0 31 E.	16–17
Wickham	50 55 N. 1 10 W.	16–17
Wickham R.	15 7 S. 135 50 E.	118–119
Wickham Market	52 10 N. 1 20 E.	16–17
Wicklow	52 58 N. 6 3 W.	32–33
Wicklow Hd.	52 58 N. 6 0 W.	32–33
Wicklow Mts.	53 0 N. 6 26 W.	32–33
Wickwar	51 35 N. 2 22 W.	18–19
Widder	43 11 N. 81 51 W.	96–97
Wide Bay	25 50 S. 153 7 E.	122–123
Wide Bay	25 15 S. 152 30 E.	122–123
Widemouth B.	50 47 N. 4 35 W.	18–19
Widimenge	3 3 N. 11 50 E.	80–81
Wiedhafen	10 27 S. 34 35 E.	80–81
Wieliczka	49 59 N. 20 8 E.	42–43
Wieringen I.	52 55 N. 5 0 E.	38
Wiesbaden	50 6 N. 8 15 E.	40–41
Wigan	53 33 N. 2 38 W.	20–21
Wigginton	52 39 N. 1 42 W.	18–19
Wight, I. of	50 33 N. 1 15 W.	16–17
Wigmore	52 19 N. 2 50 W.	18–19
Wigston	52 35 N. 1 8 W.	16–17
Wigton	54 50 N. 3 10 W.	20–21
Wigtown	54 52 N. 4 26 W.	26–27
Wigtown Bay	55 45 N. 4 15 W.	26–27
Wijk	50 52 N. 5 40 E.	38
Wi-ju	40 0 N. 124 45 E.	72–73
Wilberforce C.	23 45 S. 35 30 E.	82–83
Wilberforce C.	11 55 S. 136 40 E.	118–119
Wilbraham	52 13 N. 0 15 E.	16–17
Wilcannia	31 31 S. 143 20 E.	120–121
Wild	50 0 N. 16 28 E.	46–47
Wildervank	53 4 N. 6 51 E.	38
Wildhorn	46 23 N. 7 20 E.	44–45
Wiley	51 8 N. 1 58 W.	18–19
Wiley, R.	51 10 N. 2 5 W.	18–19
Wilge, R.	27 35 S. 28 55 E.	82–83
Wilhelmshaven	53 30 N. 8 8 E.	40–41
Wilhelmstal	4 48 S. 38 17 E.	80–81
Wilkesbarre	41 15 N. 75 55 W.	104–105
Wilkinstown	53 44 N. 6 43 W.	30–31
Wilkov	45 25 N. 29 34 E.	52–53
Willamet R.	44 30 N. 123 0 W.	106–107
Willandra	33 4 S. 144 30 E.	120–121
Willemstad	12 12 N. 69 6 W.	110–111
Willemstad	51 40 N. 4 25 E.	38
Willenhall	52 34 N. 2 3 W.	18–19
Willersley	52 7 N. 3 0 W.	18–19
Willesboro	51 8 N. 0 55 E.	16–17
William, C.	2 30 S. 118 40 E.	70–71
William L.	46 9 N. 71 39 W.	94–95
Williams	35 15 N. 112 14 W.	106–107
Williams	33 10 S. 118 0 E.	124–125
Williamsburg	33 2 S. 116 12 E.	124–125
Williamsport	41 20 N. 77 10 W.	104–105
Williamstown	46 18 N. 67 46 W.	94–95
Williamstown	37 52 S. 144 49 E.	120–121
Willingham	53 22 N. 0 40 W.	16–17
Willingham, N.	53 24 N. 0 15 W.	16–17
Willington	52 51 N. 1 35 W.	16–17
Willis Is.	16 0 S. 149 57 E.	122–123
Willisau	47 7 N. 8 0 E.	44–45
Williston	31 16 S. 20 58 E.	82–83
Willmanstrand	61 5 N. 28 30 E.	54–55
Willmar	45 5 N. 95 5 W.	102–103
Willochra	32 12 S. 138 7 E.	120–121
Willoughby	53 14 N. 0 13 E.	16–17
Willoughby, C.	35 49 S. 138 4 E.	120–121
Willowmore	33 20 S. 23 30 E.	82–83
Willunga	35 15 S. 138 30 E.	120–121
Willyama	31 58 S. 141 29 E.	120–121
Wilmington	34 14 N. 77 55 W.	102–103
Wilmington	39 48 N. 75 35 W.	104–105
Wilmington	32 38 S. 138 4 E.	120–121
Wilmot	45 18 N. 61 1 W.	94–95
Wilsier	53 54 N. 9 23 E.	39
Wilson	46 57 N. 65 40 W.	94–95
Wilson I.	33 51 N. 130 29 E.	74–75
Wilson Prom.	39 8 S. 146 22 E.	120–121
Wilsontown	55 47 N. 3 41 W.	26–27
Wilton	51 5 N. 1 52 W.	18–19
Wilton	55 27 N. 2 47 W.	26–27
Wiltshire	51 20 N. 2 0 W.	18–19
Wiltz	49 57 N. 5 53 E.	34–35
Wiluna	26 34 S. 120 26 E.	124–125
Wimborne Minster	50 48 N. 1 58 W.	18–19
Wimereux	50 47 N. 1 36 E.	36–37
Wimmera	36 15 S. 142 0 E.	120–121
Winburg	28 30 S. 27 4 E.	82–83
Wincanton	51 4 N. 2 23 W.	18–19

		MAP
Winchcomb	51 57 N. 1 58 W.	18–19
Winchelsea	50 55 N. 0 43 E.	16–17
Winchester	51 4 N. 1 18 W.	16–17
Winchester	45 7 N. 75 15 W.	96–97
Winchester	38 1 N. 84 15 W.	102–103
Winchester	39 10 N. 78 15 W.	102–103
Winchfield	51 16 N. 0 55 W.	16–17
Wind R.	43 5 N. 108 30 W.	106–107
Windermere	54 24 N. 2 55 W.	20–21
Windermere L.	54 22 N. 2 51 W.	20–21
Windhoek	22 32 S. 17 10 E.	82–83
Windorah	25 18 S. 142 40 E.	122–123
Wind Riv. Mts.	43 0 N. 109 30 W.	106–107
Windrush R.	51 50 N. 1 40 W.	18–19
Windsor	51 29 N. 0 37 W.	16–17
Windsor	45 0 N. 63 56 W.	94–95
Windsor	45 39 N. 72 3 W.	94–95
Windsor	42 20 N. 83 0 W.	96–97
Windsor	42 16 N. 83 0 W.	102–103
Windsor	33 38 S. 150 50 E.	120–121
Windward Is.	13 0 N. 61 0 W.	110–111
Windward Pass.	20 0 N. 74 0 W.	110–111
Wing	51 54 N. 0 43 W.	16–17
Wingate	54 44 N. 1 25 W.	20–21
Wingen	31 57 S. 150 21 E.	120–121
Wingham	51 16 N. 1 12 E.	16–17
Wingham	43 55 N. 81 23 W.	96–97
Wingham	31 51 S. 152 20 E.	120–121
Winghe	50 54 N. 4 53 E.	36–37
Wingrave	51 52 N. 0 45 W.	16–17
Winisk R.	54 50 N. 97 0 W.	98–99
Winkleigh	50 52 N. 3 58 W.	18–19
Winlaton	54 58 N. 1 43 W.	20–21
Winnebago	47 32 N. 82 41 W.	96–97
Winnebago L.	44 0 N. 88 30 W.	102–103
Winnemucca	41 0 N. 117 45 W.	106–107
Winnepeg	49 57 N. 97 17 W.	98–99
Winnepeg, L.	52 30 N. 98 0 W.	98–99
Winnepeg R.	50 10 N. 96 0 W.	98–99
Winnepesaukee L.	43 35 N. 71 25 W.	104–105
Winnipegosis L.	52 30 N. 100 0 W.	98–99
Winnweiler	49 33 N. 7 51 E.	36–37
Winona	44 0 N. 91 42 W.	102–103
Winschoten	53 9 N. 7 2 E.	38
Winslow	35 0 N. 110 45 W.	106–107
Winslow	51 56 N. 0 53 W.	16–17
Winster	53 8 N. 1 37 W.	16–17
Winston	36 6 N. 80 24 W.	102–103
Winston Salem	36 5 N. 80 22 W.	102–103
Winter Berg	32 5 S. 22 55 E.	84–85
Winterborne	30 43 N. 2 32 W.	18–19
Winterbourn	51 31 N. 2 32 W.	18–19
Winterbourne	50 50 N. 2 13 W.	18–19
Winterbourne	51 29 N. 1 50 W.	18–19
Winteringham	53 42 N. 0 35 W.	20–21
Winterswyk	51 58 N. 6 43 E.	38
Winterthur	47 30 N. 8 43 E.	44–45
Winterton	53 40 N. 0 35 W.	20–21
Winterton	52 43 N. 1 42 E.	16–17
Winthorpe	53 6 N. 0 46 W.	16–17
Winton	22 20 S. 143 1 E.	122–123
Winton	46 7 S. 168 20 E.	126–127
Winwick	52 27 N. 0 23 W.	16–17
Wirksworth	53 5 N. 1 35 W.	16–17
Wirrawilla	29 51 S. 138 13 E.	120–121
Wisaru	3 20 S. 135 40 E.	70–71
Wisbeach	52 41 N. 0 10 E.	16–17
Wisborough	51 1 N. 0 30 W.	16–17
Wisconsin	44 30 N. 90 0 E.	102–103
Wisconsin R.	43 10 N. 90 0 W.	102–103
Wishaw	55 46 N. 3 55 W.	26–27
Wishford	51 6 N. 1 52 W.	18–19
Wisi	10 10 S. 33 0 E.	82–83
Wisiok R.	50 0 N. 21 59 E.	42–43
Wisloka R.	50 10 N. 21 29 E.	42–43
Wismar	53 54 N. 11 25 E.	40–41
Wisp Hill	55 15 N. 3 0 W.	26–27
Wissmann Falls	5 30 S. 20 50 E.	80–81
Wiston	55 34 N. 3 40 W.	26–27
Witfontein Berg	24 55 S. 26 55 E.	86–87
Witham	51 48 N. 0 37 E.	16–17
Witham	52 45 N. 0 25 W.	16–17
Witham, R.	53 3 N. 0 7 W.	16–17
Withernsea	53 44 N. 0 3 E.	20–21
Withernwick	53 52 N. 0 10 W.	20–21
Withersfield	22 32 S. 147 42 E.	122–123
Withington	51 50 N. 1 57 W.	18–19
Withypool	51 6 N. 3 39 W.	18–19
Witley	51 9 N. 0 39 W.	16–17
Witney	51 48 N. 1 29 W.	16–17
Witte Bergen	28 25 S. 28 0 E.	86–87
Wittenberg	51 55 N. 12 40 E.	40–41
Wittenberge	53 0 N. 11 44 E.	40–41
Wittenbergen	30 40 S. 27 40 E.	84–85
Wittenburg	53 32 N. 11 3 E.	39
Wittenheim	47 48 N. 7 22 E.	36–37
Wittenoom Mt.	18 35 S. 128 55 E.	124–125
Wittingau	49 0 N. 14 48 E.	46–47
Wittlich	49 59 N. 6 57 E.	40–41
Witton Gilbert	54 49 N. 1 38 W.	20–21
Witton le Wear	54 41 N. 1 46 W.	20–21
Wittstock	53 8 N. 12 30 E.	40–41
Witu	2 20 S. 40 30 E.	80–81
Witwatersrand	26 0 S. 27 30 E.	82–83
Wiveliscombe	51 2 N. 3 17 W.	18–19
Wivelsfield	50 58 N. 0 5 W.	16–17
Wivenhoe	51 51 N. 0 58 E.	16–17
Wizard Pt.	28 47 S. 115 15 E.	124–125
Woburn	52 0 N. 0 37 W.	16–17
Wodesha	8 6 N. 38 22 E.	80–81
Wodonga	36 8 S. 146 53 E.	120–121
Woevre	49 10 N. 5 40 E.	36–37
Wofui C.	43 45 N. 141 15 E.	74–75
Wohlau	51 20 N. 16 38 E.	40–41
Wohlhusen	47 3 N. 8 3 W.	44–45
Wohrden	54 10 N. 9 0 E.	39
Wokam I.	5 40 S. 134 30 E.	70–71
Woking	51 18 N. 0 33 W.	16–17
Wokingham	51 25 N. 0 50 W.	16–17
Wokingham Cr.	22 0 S. 142 44 E.	122–123
Wolf I.	47 8 N. 78 3 W.	96–97
Wolfe	44 12 N. 76 25 W.	96–97
Wolfe	45 50 N. 71 35 W.	94–95
Wolfe, C.	46 42 N. 64 25 W.	94–95
Wolfenbüttel	52 10 N. 10 35 E.	40–41
Wolfestown	45 59 N. 71 35 W.	94–95
Wolfhill	52 54 N. 7 7 W.	32–33
Wolfsberg	12 53 N. 14 52 E.	46–47
Wolfstein	49 35 N. 7 36 E.	36–37
Wolgast	54 5 N. 13 22 E.	40–41
Wollaston L.	58 10 N. 103 50 W.	98–99
Wollaston Land	69 0 N. 110 0 W.	98–99
Wollin	53 52 N. 14 35 E.	40–41
Wollongong	34 27 S. 150 52 E.	120–121
Wolmaranstad	27 28 S. 26 10 E.	82–83
Wolseley	50 28 N. 103 5 W.	98–99
Wolseley	36 19 S. 140 22 E.	120–121
Wolsingham	54 44 N. 1 52 W.	20–21
Wolstenholme	62 35 N. 77 20 W.	98–99
Wolverhampton	52 35 N. 2 6 W.	18–19
Wolverley	52 25 N. 2 13 W.	18–19
Wolverton	52 5 N. 0 48 W.	16–17
Wolviston	54 38 N. 1 18 W.	20–21
Wombwell	53 31 N. 1 24 W.	20–21
Wonderfontein	26 23 S. 27 30 E.	82–83
Wongrowitz	52 48 N. 17 18 E.	42–43
Wonthaggi	38 36 S. 145 31 E.	120–121
Wood Is.	45 57 N. 62 48 W.	94–95
Wood Mt.	49 20 N. 106 0 W.	98–99
Wood Walton	52 26 N. 0 13 W.	16–17
Woodbridge	52 6 N. 1 19 E.	16–17
Woodbridge	43 51 N. 79 40 W.	96–97
Woodburn	29 5 S. 153 20 E.	120–121
Woodcote	52 44 N. 2 20 W.	18–19
Woodenbridge	52 49 N. 6 14 W.	32–33
Woodford	51 37 N. 0 2 E.	16–17
Woodford	53 4 N. 8 28 W.	32–33
Woodford R.	54 8 N. 7 33 W.	30–31
Woodgate	50 50 N. 0 40 W.	16–17
Woodhall	53 12 N. 0 10 W.	16–17
Woodhorn	55 12 N. 1 32 W.	20–21
Woodland	38 41 N. 121 50 W.	106–107
Woodside	57 10 N. 2 8 W.	24–25
Woodstock	51 51 N. 1 22 W.	16–17
Woodstock	46 6 N. 67 45 W.	94–95
Woodstock	43 8 N. 80 49 W.	96–97
Woodville	52 47 N. 1 30 W.	16–17
Woodville	40 20 S. 175 51 E.	126–127
Wooler	55 34 N. 2 0 W.	20–21
Woolgar Goldfd	19 50 S. 143 45 E.	122–123
Woolhampton	51 25 N. 1 10 W.	16–17
Woolsthorpe	52 54 N. 0 45 W.	16–17
Woolston	52 2 N. 0 44 W.	16–17
Woolvercot	51 47 N. 1 16 W.	16–17
Woolwich	51 29 N. 0 4 E.	16–17
Woolwich	43 37 N. 80 36 W.	96–97
Wooramel R.	25 45 S. 114 15 E.	124–125
Woore	52 58 N. 2 24 W.	18–19
Woo-sung	31 30 N. 121 30 E.	72–73
Wooton	51 54 N. 1 22 W.	16–17
Wootton	52 13 N. 0 53 W.	16–17
Wootton Bassett	51 32 N. 1 53 W.	18–19
Woowoonga	25 26 S. 151 48 E.	122–123
Worcester	52 11 N. 2 13 W.	18–19
Worcester	33 35 S. 19 16 E.	82–83
Worcester	42 15 N. 71 50 W.	104–105
Worfield	52 33 N. 2 20 W.	18–19
Wörgl	47 30 N. 12 2 E.	46–47
Workington	54 39 N. 3 33 W.	20–21
Worksop	53 18 N. 1 7 W.	16–17
Workum	53 0 N. 5 27 E.	38
Wormhoudt	50 54 N. 2 27 E.	36–37
Wormingford	51 58 N. 0 48 E.	16–17
Wormit	56 25 N. 2 57 W.	26–27
Worms	49 40 N. 8 20 E.	40–41
Worms Head	51 34 N. 4 18 W.	18–19
Wormsley	52 8 N. 2 47 W.	18–19
Worplesdon	51 17 N. 0 36 W.	16–17
Worstead	52 48 N. 1 25 E.	16–17
Worth	51 7 N. 0 8 W.	16–17
Worth	51 15 N. 1 20 E.	16–17
Worthin	52 37 N. 8 0 W.	18–19
Worthing	50 49 N. 0 23 W.	16–17
Wortley	53 30 N. 1 35 W.	20–21
Wotton	45 47 N. 71 54 W.	94–95
Wotton-u-Edge	51 38 N. 2 20 W.	18–19
Wragby	53 18 N. 0 18 W.	16–17
Wrangel I.	71 0 N. 180 0 E.	58–59
Wrangel, Mt.	62 15 N. 143 30 W.	98–99
Wrangell I.	71 10 N. 179 0 E.	90–91
Wrangell Mt.	62 20 N. 144 40 W.	92–93
Wrangle	53 3 N. 0 9 E.	16–17
Wrath, C.	58 37 N. 5 0 W.	24–25
Wratting	52 8 N. 0 28 E.	16–17
Wreay	54 50 N. 2 53 W.	20–21
Wrekin	52 41 N. 2 32 W.	18–19
Wrenbury	53 3 N. 2 28 W.	18–19
Wrentham	52 25 N. 1 39 E.	16–17
Wreschen	52 20 N. 17 35 E.	42–43
Wressell	53 47 N. 0 55 W.	20–21
Wrexham	53 2 N. 3 0 W.	18–19
Wrotham	51 18 N. 0 18 E.	16–17
Wroxeter	52 40 N. 2 38 W.	18–19
Wroxhall	52 20 N. 1 40 W.	16–17
Wroxham	52 43 N. 1 24 E.	16–17
Wrynose	54 26 N. 3 10 W.	20–21
Wu-chang	30 35 N. 114 20 E.	72–73
Wu-chow	23 30 N. 111 0 E.	72–73
Wudinna	33 2 S. 135 18 E.	120–121
Wu-hu	31 30 N. 118 20 E.	72–73
Wukari	7 55 N. 9 45 E.	80–81
Wu-kiang R.	29 0 N. 108 30 E.	72–73
Wular L.	34 25 N. 74 35 E.	66–67
Wümme R.	53 4 N. 9 15 E.	40–41
Wun	20 2 N. 79 5 E.	68
Wuntho	23 55 N. 95 42 E.	69
Wupperthal	32 15 S. 19 11 E.	84–85
Würm L.	47 55 N. 11 20 E.	40–41
Wurno	13 18 N. 5 27 E.	80–81
Würtemberg	48 40 N. 9 20 W.	40–41
Würzburg	49 48 N. 9 56 E.	40–41
Wurzen	51 22 N. 12 42 E.	40–41
Wushishi	11 40 N. 6 7 E.	80–81
Wu-ting	37 40 N. 117 40 E.	72–73
Wyalong	33 51 S. 147 15 E.	120–121
Wyandra	27 6 S. 146 1 E.	122–123
Wybunbury	53 3 N. 2 28 W.	18–19

		MAP
Wycliffe	54 32 N. 1 50 W.	20-21
Wye	51 11 N. 0 56 E.	16-17
Wye, R.	44 45 N. 79 35 W.	96-97
Wye R.	51 56 N. 2 35 W.	18-19
Wyetli	51 53 N. 25 8 E.	42-43
Wyk	54 42 N. 8 36 E.	39
Wykeham	54 14 N. 0 30 W.	20-21
Wyl	47 28 N. 9 8 E.	44-45
Wylie	46 2 N. 77 23 W.	96-97
Wymondham	52 34 N. 1 7 E.	16-17
Wynberg	34 0 S. 18 29 E.	84-85
Wyndham	15 29 S. 128 1 E.	124-125
Wyndham	46 19 S. 168 52 E.	126-127
Wyndham	34 53 S. 118 1 E.	124-125
Wynkoops Bay	7 30 S. 106 0 E.	70-71
Wynyard	40 59 S. 145 40 E.	120-121
Wyoming	43 0 N. 108 0 W.	106-107
Wyoming	43 0 N. 82 5 W.	96-97
Wyre, R.	53 58 N. 2 42 W.	20-21

X

Xalapa	19 29 N. 97 0 W.	108-109
Xanthi	41 9 N. 24 56 E.	52-53
Xapury	10 30 S. 68 20 W.	112-113
Xarayes Marsh	17 30 S. 57 30 W.	114-115
Xcalax	18 21 N. 87 54 W.	108-109
Xerochori	38 49 N. 23 14 E.	52-53
Xertigny	48 4 N. 6 23 E.	36-37
Xingu R.	9 0 S. 53 20 W.	112-113
Xuan-day	13 15 N. 109 0 E.	70-71

Y

Yaamba	23 3 S. 150 28 E.	122-123
Yablanitza Mt.	41 18 N. 20 29 E.	52-53
Yablonovo Mts.	51 0 N. 110 30 E.	72-73
Ya-chau	30 20 N. 103 25 E.	72-73
Yadkin, R.	36 15 N. 81 0 W.	102-103
Yafa	32 5 N. 34 22 E.	62
Yai-chau	18 25 N. 108 55 E.	72-73
Yakoma	4 10 N. 22 22 E.	80-81
Yakshitsi	53 37 N. 28 55 E.	42-43
Yaku-no-shima	30 25 N. 130 30 E.	72-73
Yakutsk	62 0 N. 129 50 E.	58-59
Yalding	51 14 N. 0 26 E.	16-17
Yale	49 40 N. 121 21 W.	98-99
Yalgoo	28 14 S. 116 48 E.	124-125
Yalmal Pen.	70 0 N. 70 0 E.	56-57
Yalta	44 33 N. 34 3 E.	56-57
Yalu R.	41 0 N. 125 30 E.	72-73
Yamada	34 22 N. 136 42 E.	74-75
Yamagawa	38 32 N. 140 12 E.	74-75
Yamagutsi	34 50 N. 131 37 E.	74-75
Yaman Tau Mt.	54 30 N. 59 0 E.	56-57
Yamaska	46 0 N. 72 46 W.	96-97
Yambio	4 34 N. 28 25 E.	80-81
Yamboli	42 27 N. 26 33 E.	52-53
Yamburg	59 23 N. 28 37 E.	42-43
Yambuya	1 17 N. 24 36 E.	80-81
Yamdena I.	7 30 S. 131 30 E.	70-71
Yamdok-tse	29 0 N. 90 40 E.	72-73
Yamethin	20 27 N. 96 8 E.	69
Yamma, L.	26 15 S. 141 18 E.	122-123
Yammer Bay	57 12 N. 9 27 E.	39
Yampi R.	40 30 N. 108 16 W.	106-107
Yampol	48 13 N. 28 13 E.	52-53
Yamsk	59 0 N. 154 10 E.	58-59
Yana R.	79 0 N. 135 0 E.	58-59
Yanam	16 43 N. 82 15 E.	68
Yanbo	24 10 N. 38 0 E.	60-61
Yan-chau	29 35 N. 119 30 E.	72-73
Yanda R.	31 0 S. 145 45 E.	120-121
Yandama R.	30 0 S. 140 12 E.	120-121
Yandilla	27 49 S. 151 20 E.	122-123
Yabdoon	17 2 N. 95 45 E.	69
Yanera	33 0 S. 134 15 E.	120-121
Yanezawa	37 58 N. 140 10 E.	74-75
Yang-chau	32 30 N. 119 10 E.	72-73
Yanghi Pass	36 20 N. 79 30 E.	64-65
Yangi-davan P.	38 15 N. 100 40 E.	72-73
Yang-ping	39 55 N. 119 0 E.	72-73
Yang-tze-kiang	29 30 N. 107 30 E.	72-73
Yanina	39 45 N. 20 52 E.	52-53
Yanishki	56 15 N. 23 38 E.	42-43
Yankesiri I.	44 27 N. 141 10 E.	74-75
Yankton	42 53 N. 97 28 W.	106-107
Yanov	50 45 N. 22 24 E.	42-43
Yantabulla	29 17 S. 145 0 E.	120-121
Yantara, L.	29 52 S. 142 20 E.	120-121
Yao	13 30 S. 35 10 E.	82-83
Yao	12 52 N. 17 35 E.	80-81
Yao-chau	29 0 N. 116 55 E.	72-73
Yap I.	9 30 N. 138 5 E.	116-117
Yapten	50 50 N. 0 37 W.	16-17
Yapura, R.	2 15 N. 67 30 W.	112-113
Yaqui R.	29 20 N. 109 0 W.	108-109
Yaransk	57 26 N. 47 50 E.	56-57
Yarbutenda	13 25 N. 13 50 W.	88
Yare R.	52 39 N. 1 12 E.	16-17
Yarensk	62 12 N. 49 2 E.	56-57
Yarkhand	38 30 N. 77 20 E.	72-73
Yarkand R.	39 30 N. 78 0 E.	72-73
Yarm	54 30 N. 1 20 W.	20-21
Yarmouth	50 43 N. 1 28 W.	16-17
Yarmouth	43 48 N. 66 7 W.	94-95
Yarmouth, Gt.	52 36 N. 1 43 E.	16-17
Yaroslavi	57 40 N. 39 45 E.	56-57
Yarrawonga	36 2 S. 146 0 E.	120-121
Yarra Yarra R.	37 50 S. 144 56 E.	120-121
Yarra Yarra L.	29 45 S. 115 47 E.	124-125
Yarrow	55 33 N. 3 1 W.	26-27
Yarrow Water	55 32 N. 3 3 W.	26-27
Yary, R.	1 0 N. 53 30 W.	112-113
Yarzovo	55 5 N. 32 0 E.	56-57
Yaselda R.	52 20 N. 25 25 E.	42-43
Yashikira	9 6 N. 3 7 E.	80-81
Yashuni	54 28 N. 25 21 E.	42-43
Yasin	36 20 N. 73 20 E.	66-67
Yase	31 52 S. 148 51 E.	120-121
Yatsudo	40 16 N. 141 28 E.	74-75
Yatsusiro	32 28 N. 130 42 E.	74-75
Yatton	51 24 N. 2 48 W.	18-19
Yaunde	3 50 N. 11 30 E.	80-81
Yavary	5 0 S. 72 10 W.	112-113
Yawry Bay	8 10 N. 13 0 W.	88
Yaxford	52 17 N. 1 28 E.	16-17
Yaxham	52 40 N. 0 58 E.	16-17
Yaxley	52 32 N. 0 17 W.	16-17
Yazoo	32 47 N. 90 20 W.	102-103
Yazoo, R.	32 40 N. 90 30 W.	102-103
Ye	15 15 N. 97 50 E.	69
Yea	37 12 S. 145 25 E.	120-121
Yealmton	50 21 N. 4 0 W.	18-19
Yecla	38 36 N. 1 5 W.	48-49
Yedo	35 43 N. 139 45 E.	74-75
Yeelanna	34 4 S. 135 51 E.	120-121
Yei	4 6 N. 30 40 E.	80-81
Yei, R.	5 40 N. 30 20 E.	80-81
Yeisk	46 39 N. 38 6 E.	56-57
Yei-yama	36 43 N. 138 17 E.	74-75
Yekaterinburg	56 52 N. 60 34 E.	56-57
Yekaterinodar	45 2 N. 38 56 E.	56-57
Yekaterineslav	48 26 N. 34 38 E.	56-57
Yekbuni	25 37 N. 57 51 E.	63
Yelan	50 58 N. 43 35 E.	56-57
Yeldham	52 1 N. 0 33 E.	16-17
Yelets	52 42 N. 38 28 E.	56-57
Yellow Sea	36 0 N. 123 0 E.	72-73
Yellow R.	54 9 N. 8 0 W.	30-31
Yellowhead Pass	52 45 N. 117 30 W.	98-99
Yellowstone L.	44 30 N. 100 30 W.	106-107
Yellowstone National Park	44 30 N. 110 30 W.	106-107
Yellowstone R.	63 0 N. 114 15 W.	98-99
Yellowstone R.	46 0 N. 108 0 W.	106-107
Yelisavetpol	40 38 N. 46 26 E.	56-57
Yel Tepe Mt.	41 48 N. 23 30 E.	52-53
Yemafar	34 13 N. 133 15 E.	74-75
Yemen	15 40 N. 44 30 E.	60-61
Yen-chau	35 35 N. 117 0 E.	72-73
Yendi	9 28 N. 0 1 E.	88
Yendua I.	16 45 S. 178 13 E.	126-127
Yenije Karasu	41 2 N. 24 58 E.	52-53
Yenije Vardar	40 48 N. 22 26 E.	52-53
Yenisei R.	67 0 N. 86 0 E.	58-59
Yeniseisk	58 10 N. 92 0 E.	58-59
Yen-ngan	37 0 N. 108 30 E.	72-73
Yenoura I.	33 0 N. 129 5 E.	74-75
Yen-ping	26 35 N. 118 10 E.	72-73
Yen-yang	33 0 N. 110 50 E.	72-73
Yeo I.	45 25 N. 81 50 W.	96-97
Yeo, R.	51 23 N. 2 51 W.	18-19
Yeo, R.	51 1 N. 2 42 W.	18-19
Yeotmal	20 22 N. 78 15 E.	68
Yeo Tor	50 42 N. 4 1 W.	18 19
Yeovil	50 57 N. 2 37 W.	18-19
Yerelina	30 2 S. 139 5 E.	120-121
Yerimo C.	42 10 N. 142 45 E.	74-75
Yermolintsi	49 11 N. 26 47 E.	42-43
Yesca	21 40 N. 104 15 W.	108-109
Yeu	22 48 N. 95 23 E.	69
Yeuiba	26 40 S. 149 42 E.	122-123
Yeve	59 22 N. 27 28 E.	42-43
Yezd	31 58 N. 54 17 E.	63
Yezdikhast	31 32 N. 52 12 E.	63
Yezo	43 30 N. 142 30 E.	74-75
Ylamika, L.	46 40 N. 75 4 W.	96-97
Yilgarn	30 0 S. 122 0 E.	124-125
Ying-chau	33 0 N. 116 0 E.	72-73
Yki I.	33 48 N. 129 45 E.	74-75
Yo	13 33 N. 13 14 E.	80-81
Yoacum	29 24 N. 97 5 W.	106-107
Yo-chau	29 20 N. 113 0 E.	72-73
Yodo	34 52 N. 135 34 E.	74-75
Yokkaichi	34 56 N. 136 45 E.	74-75
Yoko	5 30 N. 12 20 E.	80-81
Yokohama	35 30 N. 139 38 E.	74-75
Yokosuka	35 15 N. 139 45 E.	74-75
Yola	9 13 N. 12 32 E.	80-81
Yonne (Dep.)	47 45 N. 3 45 E.	34-35
Yonne R.	48 0 N. 3 15 E.	34-35
York	53 58 N. 1 4 W.	20-21
York	43 45 N. 79 25 W.	96-97
York	46 5 N. 67 5 W.	94-95
York	39 57 N. 76 45 W.	104-105
York	40 59 N. 97 31 W.	106-107
York	13 15 S. 142 45 E.	122-123
York	31 49 S. 116 48 E.	124-125
York	31 45 S. 117 30 E.	124-125
York, C.	76 20 N. 68 0 W.	92-93
York, C.	10 43 S. 142 23 E.	122-123
York Co.	43 57 N. 79 30 W.	96-97
York Factory	57 3 N. 92 42 W.	98-99
York Pen.	13 0 S. 142 30 E.	122-123
York R.	48 50 N. 64 54 W.	94-95
York Sound	15 0 S. 125 10 E.	124-125
Yorke Pen.	34 30 S. 137 12 E.	120-121
Yorke Town	35 1 S. 137 31 E.	120-121
Yorkton	51 13 N. 102 40 W.	98-99
You	36 21 N. 137 3 E.	74-75
Youghal	51 57 N. 7 52 W.	32-33
Youghal Harb.	51 55 N. 7 50 W.	32-33
Youghall	47 44 N. 65 46 W.	94-95
Young	34 17 S. 148 19 E.	120-121
Younghusband, L.	30 50 S. 136 8 E.	120-121
Youngstown	41 5 N. 80 40 W.	102-103
Ypres	50 52 N. 2 52 E.	36-37
Yresse	49 53 N. 4 56 E.	36-37
Yser, R.	50 55 N. 2 27 E.	36-37
Ysgytty Cynfyn	52 24 N. 3 50 W.	18-19
Ysgytty Evan	53 2 N. 3 44 W.	18-19
Ysgytty Ystwyth	52 19 N. 3 50 W.	18-19
Ysingeaux	45 7 N. 4 8 E.	34-35
Ystad	55 25 N. 13 45 E.	54-55
Ystrad	51 38 N. 3 14 W.	18-19
Ystrad-felite	51 48 N. 3 34 W.	18-19
Ystradgynlais	51 46 N. 3 45 W.	18-19
Ystradyfodwg	51 38 N. 3 29 W.	18-19
Ystwith	52 32 N. 4 0 W.	18-19
Ythan	57 26 N. 2 38 W.	24-25
Ythan R.	57 25 N. 2 14 W.	24-25
Yuan R.	28 50 N. 111 0 E.	72-73
Yuan Kiang R.	22 30 N. 103 30 E.	70-71
Yube	10 0 N. 49 0 E.	76-77
Yubets	44 15 N. 143 13 E.	74-75

		MAP
Yucatan	20 30 N. 89 0 W.	108–109
Yucatan Str.	21 30 N. 86 30 W.	110–111
Yuen-kiang	23 40 N. 102 0 E.	72–73
Yugor Str.	69 45 N. 60 15 E.	56–57
Yui-khai L.	40 30 N. 103 5 E.	72–73
Yu-kiang R.	23 50 N. 107 0 E.	72–73
Yukon	64 0 N. 135 0 W.	98–99
Yukon Hills	65 30 N. 154 0 W.	92–93
Yukon R.	66 0 N. 145 0 W.	98–99
Yule R.	21 20 S. 118 30 E.	124–125
Yuletan	37 40 N. 62 9 E.	63
Yu-lin	38 25 N. 109 20 E.	72–73
Yuma	32 40 N. 114 36 W.	106–107
Yung-chau	26 0 N. 111 40 E.	72–73
Yung Cheng Fu	25 2 N. 99 32 E.	64–65
Yung Lung R.	29 0 N. 101 30 E.	64–65
Yung-ning	28 0 N. 100 50 E.	72–73
Yung-shun	29 0 N. 109 50 E.	72–73
Yun-nan	25 0 N. 102 35 E.	72–73
Yun-Nan, Prov.	25 0 N. 101 0 E.	72–73
Yunta	32 38 S. 139 30 E.	120–121
Yurburg	54 4 N. 22 46 E.	42–43
Yuriev	58 22 N. 26 47 E.	42–43
Yurimaguas	6 0 S. 76 15 W.	112–113
Yuruá R.	6 25 S. 70 0 W.	112–113
Yusovka	47 37 N. 37 30 E.	56–57
Yut I.	5 40 S. 133 0 E.	70–71
Yverdun	46 46 N. 6 38 E.	44–45
Yvetot	49 37 N. 0 46 E.	34–35
Yvoir	50 20 N. 4 53 E.	36–37
Yvoire	46 22 N. 6 19 W.	44–45

Z

Zaandam	52 26 N. 4 49 E.	38
Zabara	26 0 N. 51 6 E.	60–61
Zabern	48 45 N. 7 20 E.	34–35
Zabreze	50 20 N. 18 50 E.	42–43
Zacapa	14 55 N. 89 35 W.	110–111
Zacatecas	22 45 N. 102 39 W.	108–109
Zafarana	29 4 N. 32 35 E.	78–79
Zafaranboly	41 7 N. 32 45 E.	62
Zaffarano, C.	38 8 N. 13 31 E.	50–51
Zafra	38 26 N. 6 30 W.	48–49
Zagazig	30 34 N. 31 28 E.	78–79
Zagora	39 30 N. 23 2 E.	52–53
Zagreb	45 51 N. 16 0 E.	46–47
Zagros Mts.	34 0 N. 46 15 E.	63
Zagubitza	44 12 N. 21 47 E.	46–47
Zaitun	30 27 N. 49 58 E.	63
Zak, R.	31 50 S. 22 15 E.	84–85
Zakataly	41 34 N. 46 36 E.	56–57
Zakry	35 5 N. 26 17 E.	52–53
Zakynthos I.	37 48 N. 20 48 E.	52–53
Zalamea	37 40 N. 6 39 W.	48–49
Zalamea	38 40 N. 5 40 W.	48–49
Zalfeh	25 28 N. 45 30 E.	60–61
Zalt Boemel	51 48 N. 5 16 E.	38
Zambezi	18 0 S. 26 30 E.	82–83
Zamboanga	7 0 N. 122 0 E.	70–71
Zamia Cr.	24 40 S. 149 30 E.	122–123
Zamora	41 30 N. 5 45 W.	48–49
Zamora	20 0 N. 102 22 W.	108–109
Zand R. Berg	24 20 S. 28 0 E.	82–83
Zand, R.	23 15 S. 29 35 E.	82–83
Zand, R.	28 10 S. 26 45 E.	82–83
Zande	6 0 N. 25 20 E.	80–81
Zandgara	20 3 S. 25 53 E.	82–83
Zandvoort	52 21 N. 4 31 E.	38
Zanesville	40 0 N. 82 0 W.	102–103
Zangla	33 38 N. 77 8 E.	66–67
Zante	37 47 N. 20 53 E.	52–53
Zante I.	37 48 N. 20 48 E.	52–53
Zanzibar	6 9 S. 39 12 E.	80–81
Zanzibar I.	6 10 S. 39 20 E.	80–81
Zapaira	10 35 S. 30 30 E.	82–83
Zara	44 7 N. 15 18 E.	46–47
Zaragoza	28 28 N. 101 0 W.	108–109
Zarand	30 48 N. 56 20 E.	63
Zaria	11 1 N. 7 41 E.	80–81
Zaskar	33 30 N. 77 0 E.	66–67
Zasiav	50 6 N. 26 49 E.	42–43
Zatas, R.	39 0 N. 8 20 W.	48–49
Zatrani	44 46 N. 23 51 E.	52–53
Zayetzar	43 50 N. 22 18 E.	46–47
Zayui	29 0 N. 97 0 E.	64–65
Zbrucz R.	49 0 N. 26 14 E.	42–43
Zdunska Volya	51 34 N. 18 57 E.	42–43
Zealand	55 30 N. 11 40 E.	39
Zebba	13 30 N. 0 40 E.	88
Zeebrugge	51 20 N. 3 12 E.	34–35
Zeehan	41 49 S. 145 18 E.	120–121
Zeeland	51 30 N. 3 50 E.	38
Zeerust	25 35 S. 26 5 E.	82–83
Zeidun W.	25 40 N. 33 30 E.	78–79
Zella	11 20 N. 43 30 E.	80–81
Zeist	52 5 N. 5 14 E.	38
Zeitz	51 4 N. 12 8 E.	40–41
Zele	51 4 N. 4 2 E.	36–37
Zell	50 2 N. 7 12 E.	36–37
Zemun	44 52 N. 20 32 E.	46–47
Zenden Rud	32 30 N. 51 0 E.	63
Zengg	45 0 N. 14 59 E.	46–47
Zen'ca	44 11 N. 17 58 E.	46–47
Zenne	50 12 N. 5 33 W.	18–19
Zenta	45 54 N. 20 5 E.	46–47
Zerbst	52 0 N. 12 6 E.	40–41
Zermatt	46 1 N. 7 44 E.	44–45
Zernetz	46 42 N. 10 5 E.	44–45
Zevenaar	51 55 N. 6 4 E.	38
Zevenbergen	51 39 N. 4 37 E.	38
Zezere, R.	39 56 N. 8 0 W.	48–49
Zhob (R.)	31 15 N. 69 15 E.	66–67
Ziadin	40 12 N. 65 50 E.	60–61
Ziba	27 20 N. 35 40 E.	60–61
Zibefohe	42 22 N. 21 50 E.	46–47
Zierikzee	51 40 N. 3 55 E.	38
Zihl, R.	47 8 N. 7 17 E.	44–45
Zila	15 18 N. 39 35 E.	60–61
Zilah	47 13 N. 23 5 E.	52–53
Zile	40 15 N. 35 58 E.	62
Ziliahovo	41 1 N. 23 52 E.	52–53
Zillertal R.	47 10 N. 11 50 E.	46–47
Zillerthal Alps	47 0 N. 11 40 E.	44
Zimbabye	20 10 S. 31 7 E.	82–83
Zimbala	18 2 S. 34 23 E.	82–83
Zimnitza	43 39 N. 25 26 E.	52–53
Zinder	13 50 N. 9 0 E.	80–81
Zinjan	36 40 N. 48 32 E.	63
Zirknitz	45 50 N. 14 20 E.	46–47
Zirkuh	34 0 N. 59 50 E.	63
Zirreh	23 20 N. 62 0 E.	63
Zittau	50 53 N. 14 50 E.	46–47
Zizers	46 58 N. 9 34 E.	44–45
Zlatitsa	42 41 N. 24 9 E.	52–53
Zlatoust	55 14 N. 59 41 E.	56–57
Zlocòw	49 47 N. 24 58 E.	46–47
Znaim	48 50 N. 16 1 E.	46–47
Zoar	56 0 N. 61 30 W.	92–93
Zoersel	51 17 N. 4 42 E.	36–37
Zofingen	47 17 N. 7 56 E.	44–45
Zolkiew	50 2 N. 24 0 E.	42–43
Zölyom	48 35 N. 19 9 E.	46–47
Zomba	15 27 S. 35 20 E.	82–83
Zomba	14 40 S. 33 33 E.	82–83
Zombor	45 48 N. 18 48 E.	46–47
Zongo	4 20 N. 18 36 E.	80–81
Zoppot	54 28 N. 18 35 E.	42–43
Zorra	43 15 N. 80 53 W.	96–97
Zout, R.	30 50 S. 17 35 E.	82–83
Zoutkamp	53 20 N. 6 19 E.	38
Zoutpans Berg	23 0 S. 30 0 E.	82–83
Zsolna (Silicin)	49 12 N. 18 45 E.	46–47
Zug	47 11 N. 8 30 E.	44–45
Zug, Canton	47 10 N. 8 31 E.	44–45
Zug, L. of	47 7 N. 8 27 E.	44–45
Zugspitze Mt.	47 30 N. 11 0 E.	40–41
Zuider Zee	52 30 N. 5 30 E.	38
Zujar, R.	38 35 N. 5 20 W.	48–49
Zulfikar	35 26 N. 61 22 E.	63
Züllichau	52 5 N. 15 35 E.	40–41
Zülpich	50 41 N. 6 34 E.	36–37
Zululand	28 0 S. 31 30 E.	82–83
Zumbo	15 38 S. 30 20 E.	82–83
Zumpango	19 44 N. 99 13 W.	108–109
Zungeru	9 47 N. 6 10 E.	80–81
Zuni Mts.	34 30 N. 108 0 W.	106–107
Zuri I.	43 40 N. 15 40 E.	46–47
Zürich	47 23 N. 8 32 E.	44–45
Zürich, Can.	47 27 N. 8 37 E.	44–45
Zürich, L. of	47 15 N. 8 40 E.	44–45
Zurmi	12 47 N. 6 46 E.	80–81
Zursach	47 36 N. 8 17 E.	44–45
Zurtsa	37 28 N. 21 45 E.	52–53
Zutfen	52 8 N. 6 11 E.	38
Zuur Bergen	31 10 S. 26 0 E.	82–83
Zvornik	44 25 N. 19 7 E.	46–47
Zwal, L.	7 55 N. 38 50 E.	80–81
Zwartkop	30 5 S. 21 5 E.	82–83
Zwartsluis	52 39 N. 6 3 E.	38
Zweibrücken	49 16 N. 7 20 E.	40–41
Zwettl	48 38 N. 15 10 E.	46–47
Zwickau	50 44 N. 12 30 E.	40–41
Zwittau	49 48 N. 16 29 E.	46–47
Zwolle	52 30 N. 6 5 E.	38

PRINTED BY GEORGE PHILIP & SON, LTD., LONDON.

00038398